Instituto Nacional de Estadística y Geografía

Anuario de estadísticas por entidad federativa 2012

INEGI

INSTITUTO NACIONAL
DE ESTADÍSTICA Y GEOGRAFÍA

317.2 Instituto Nacional de Estadística y Geografía (México).
Anuario de estadísticas por entidad federativa 2012 / Instituto Nacional de Estadística y Geografía. -- México : INEGI, c2013.

xiii, 666 p.

ISSN 1405-910X

1. México - Condiciones económicas - Estadísticas. 2. México - Condiciones sociales - Estadísticas. 3. Geografía física - México.

DR © 2013, **Instituto Nacional de Estadística y Geografía**
Edificio Sede
Avenida Héroe de Nacozari Sur 2301
Fraccionamiento Jardines del Parque, 20276 Aguascalientes, Aguascalientes, Aguascalientes, entre la calle INEGI, Avenida del Lago y Avenida Paseo de las Garzas.

www.inegi.org.mx
atencion.usuarios@inegi.org.mx

Anuario de estadísticas por entidad federativa 2012

Impreso en México
Printed in Mexico
ISSN 1405-910X

Presentación

El **Instituto Nacional de Estadística y Geografía (INEGI)** presenta el **Anuario de estadísticas por entidad federativa 2012,** producto que ofrece información sobre los principales aspectos sociodemográficos, económicos y geográficos del país, con desagregación por entidad federativa, de utilidad para el conocimiento y análisis del entorno nacional.

Es oportuno destacar que el año indicado en la portada se refiere al de la edición, dando con ello continuidad a la serie anual de este producto, en tanto que el periodo al que está referida la información, predominantemente, corresponde a 1995 y a los últimos dos años disponibles, esto es, 2010 y 2011, aunque para algunos casos fue posible incluir datos de 2012.

Este documento se revisó, actualizó y complementó con base en la estadística más reciente disponible, producida y validada centralmente por las dependencias e instituciones de los sectores público, privado y social. Cabe señalar que su contenido busca complementar, en la medida de lo posible, la información publicada en el *Anuario estadístico de los Estados Unidos Mexicanos.*

La concertación con numerosas instituciones, que de manera corresponsable y periódica proporcionan al **INEGI** la estadística que generan, hizo posible contar con la información para elaborar este producto. Por lo anterior, el **Instituto** hace patente su reconocimiento y espera de las mismas instituciones, así como de los usuarios en general, sugerencias y comentarios que contribuyan a su mejoramiento.

Para el Instituto, la difusión de sus productos estadísticos es de fundamental importancia; es por ello que, con el fin de llegar a un mayor número de usuarios, este producto también se ofrece en versión electrónica dentro de la biblioteca digital de la página del Instituto en Internet (www.inegi.org.mx), donde se puede consultar el acervo institucional disponible, mismo que continuamente se está enriqueciendo.

Instituciones que proporcionaron información

A través de concertación	Siglas utilizadas
Aeropuertos y Servicios Auxiliares	ASA
Asociación Mexicana de la Industria Automotriz, AC	AMIA
Asociación Nacional de Productores de Autobuses, Camiones y Tractocamiones, AC	ANPACT
Cámara Nacional de la Industria del Hierro y el Acero	CANACERO
Caminos y Puentes Federales de Ingresos y Servicios Conexos	CAPUFE
Centro Nacional de Planeación, Análisis e Información para el Combate a la Delincuencia	CENAPI
Centros de Integración Juvenil	CIJ
Comisión Federal de Electricidad	CFE
Comisión Federal de Telecomunicaciones	COFETEL
Comisión Nacional de Acuacultura y Pesca	CONAPESCA
Comisión Nacional de Arbitraje Médico	CONAMED
Comisión Nacional de Seguros y Fianzas	CNSF
Comisión Nacional del Agua	CONAGUA
Comisión Nacional para la Protección y la Defensa de los Usuarios de Servicios Financieros	CONDUSEF
Consejo Nacional de Ciencia y Tecnología	CONACYT
DICONSA, SA de CV	DICONSA
Fideicomisos Instituidos en Relación a la Agricultura	FIRA
Instituto Mexicano del Seguro Social	IMSS
Instituto Nacional de Migración	INM
LICONSA, SA de CV	LICONSA
Petróleos Mexicanos	PEMEX
Policía Federal	PF
Procuraduría General de la República	PGR
Secretaría de Agricultura, Ganadería, Desarrollo Rural, Pesca y Alimentación (antes SAGAR)	SAGARPA
Secretaría de Comunicaciones y Transportes	SCT
Secretaría de Economía (antes SECOFI)	SE
Secretaría de Educación Pública	SEP
Secretaría de Gobernación	SEGOB
Secretaría de Seguridad Pública	SSP
Secretaría de Turismo	SECTUR
Servicio Postal Mexicano	SEPOMEX
Telecomunicaciones de México	TELECOMM

Documentales	
Asociación Mexicana de Instituciones de Seguros, AC	AMIS
Banco de México	BANXICO
Comisión Nacional de Áreas Naturales Protegidas	CONANP
Comisión Nacional de Salarios Mínimos	CONASAMI
Consejo Nacional de Población	CONAPO
Instituto Mexicano de la Propiedad Industrial	IMPI

Instituciones que proporcionaron información

Presidencia de la República	PR
Secretaría de Agricultura, Ganadería y Desarrollo Rural (a partir de diciembre de 2000 se denomina Secretaría de Agricultura, Ganadería, Desarrollo Rural, Pesca y Alimentación)	SAGAR
Secretaría de Agricultura y Recursos Hidráulicos (hoy SAGARPA)	SARH
Secretaría de Desarrollo Social	SEDESOL
Secretaría de Hacienda y Crédito Público	SHCP
Secretaría de Medio Ambiente, Recursos Naturales y Pesca (a partir de diciembre de 2000 se denomina Secretaría de Medio Ambiente y Recursos Naturales)	SEMARNAP
Secretaría de Medio Ambiente y Recursos Naturales (antes SEMARNAP)	SEMARNAT
Secretaría de Salud	SSA
Secretaría del Trabajo y Previsión Social	STPS
Teléfonos de México, SA de CV	TELMEX

Fuentes propias

Instituto Nacional de Estadística y Geografía	INEGI

Otras siglas

Siglas utilizadas

CGT	Confederación General de Trabajadores
CMIC	Cámara Mexicana de la Industria de la Construcción
CONAFOR	Comisión Nacional Forestal
CONAVI	Comisión Nacional de Vivienda
COR	Confederación Obrero Revolucionaria
CROC	Confederación Revolucionaria de Obreros y Campesinos
CROM	Confederación Regional Obrera Mexicana
CRT	Confederación Revolucionaria de Trabajadores
CTM	Confederación de Trabajadores de México
DIU	Dispositivo Intrauterino
E	Este
FARAC	Fideicomiso de Apoyo al Rescate de Autopistas Concesionadas
FERRONALES	Ferrocarriles Nacionales de México
FONDEN	Fondo de Desastres Naturales
IED	Inversión Extranjera Directa
INDEPENDIENTE	Sindicatos Independientes al Congreso del Trabajo
ISAN	Impuesto Sobre Automóviles Nuevos
ISO	Organización Internacional para la Estandarización (International Organization for Standarization)
ISSSTE	Instituto de Seguridad y Servicios Sociales de los Trabajadores del Estado
IVA	Impuesto al Valor Agregado
LFC	Luz y Fuerza del Centro (antes CLyFC)
N	Norte
NE	Noreste

Otras siglas

NO	Noroeste
O	Oeste
RNIE	Registro Nacional de Inversión Extranjera
S	Sur
SCIAN	Sistema de Clasificación Industrial de América del Norte
SCNM	Sistema de Cuentas Nacionales de México
SE	Sureste
SEDENA	Secretaría de la Defensa Nacional
SEMAR	Secretaría de Marina
SIACON	Sistema de Información Agropecuaria de Consulta
SIAP	Servicio de Información y Estadística Agroalimentaria y Pesquera
SIDA	Síndrome de Inmunodeficiencia Adquirida
SITE	Sistema de Información Turística Estatal
SO	Suroeste
SOFOM	Sociedades Financieras de Objeto Múltiple

Signos y símbolos

C	Cifra no publicable, por el principio de confidencialidad de la LIEG
E/	Cifras estimadas
-	Cifras negativas
P/	Cifras preliminares
R/	Cifras revisadas
Gwh	Gigawatt hora
º	Grado
ºC	Grado centígrado
ha	Hectárea
kg	Kilogramo
km	Kilómetro
km²	Kilómetro cuadrado
km/h	Kilómetro por hora
l	Litro
l/s	Litro por segundo
m	Metro
m²	Metro cuadrado
m³	Metro cúbico
msnm	Metros sobre el nivel del mar
Mbd	Miles de barriles diarios
mm	Milímetro
hm³	Millones de metros cúbicos (Hectómetro cúbico)
MMpcd	Millones de pies cúbicos diarios
'	Minuto
NA	No aplica
ND	No disponible
NS	No significativo
"	Segundos
t	Toneladas

NOTA IMPORTANTE

En algunos tabulados, la suma de los parciales puede no coincidir con los totales, debido al redondeo de las cifras.

Índice general

Introducción

Índice de cuadros

1. Aspectos geográficos y medio ambiente
2. Población
3. Vivienda y urbanización
4. Educación, ciencia y tecnología
5. Salud y seguridad social
6. Gobierno
7. Seguridad y justicia
8. Trabajo
9. Información económica agregada
10. Agropecuario, aprovechamiento forestal y pesca
11. Industria
12. Comercio
13. Turismo
14. Transportes
15. Comunicaciones
16. Indicadores financieros
17. Finanzas públicas
18. Indicadores seleccionados para cada entidad federativa

Glosario

Anexo

A. Evolución de la división municipal por entidad federativa
Años seleccionados de 1990 a 2011

B. Población por entidad federativa y municipio
Al 12 de junio de 2010

Introducción

En México, el **Instituto Nacional de Estadística y Geografía (INEGI)** es la institución responsable de proveer a la sociedad la mayor parte de la información estadística producida en el país, aportando de esta manera el insumo básico para sustentar el conocimiento de los diferentes aspectos que lo caracterizan; de igual forma, su utilización es indispensable en la realización de diagnósticos; como respaldo de estudios e investigaciones; en la formulación, instrumentación y control de planes y programas; así como en los procesos de evaluación de resultados.

El **INEGI** produce información estadística mediante los programas *Censos Nacionales*, *Encuestas por muestreo* y *Aprovechamiento de Registros Administrativos*, cuyos resultados se ofrecen a los usuarios a través de publicaciones impresas y en medios digitales.

Asimismo, el **Instituto** realiza otros dos programas que en forma importante utilizan los resultados obtenidos por los tres ya enunciados: el de *Estadística Derivada*, por medio del cual se genera el Sistema de Cuentas Nacionales de México, y el de *Integración de Estadísticas*, programa orientado a conjuntar, en un solo producto, estadísticas seleccionadas producidas por el Instituto y por múltiples instituciones de los sectores público, privado y social, con el fin de facilitar a los usuarios el acceso a un significativo volumen de información sobre un sector o actividad económica, o bien, cubriendo una amplia gama de temas, pero referidos a una unidad geográfica determinada; por ejemplo, el país, una entidad federativa o un municipio.

A este programa de integración de estadísticas corresponde, entre otros productos, el ***Anuario de estadísticas por entidad federativa (AEPEF)***, cuyo objetivo es **integrar y divulgar información estadística sobre la magnitud, estructura, comportamiento y distribución de una gran diversidad de indicadores referidos a los fenómenos económicos y sociales de las entidades federativas del país**, que sirva como base informativa para el conocimiento y análisis de la situación de cada entidad.

Otros objetivos del ***AEPEF*** son los siguientes: ofrecer estadística relevante sobre las entidades federativas del país, bajo criterios uniformes de manejo y presentación que faciliten la consulta; aportar elementos para evaluar la información disponible y contribuir a conformar una base de datos a nivel estatal.

La importancia de este producto se sustenta en los aspectos que a continuación se indican: propicia el establecimiento de flujos continuos de información estadística entre las instituciones generadoras a nivel central y los usuarios de la misma, contribuye al desarrollo del sistema estadístico nacional, al fortalecimiento del servicio público de información y apoya el fomento de la cultura estadística.

La mayor parte de la información está referida al ámbito estatal. En lo concerniente a la cobertura temporal, la estadística es de corte anual y comprende una serie de tres años, que en la mayoría de los casos, abarca el año inmediato anterior al de la edición. Dado que las fuentes informativas proporcionan anualmente estadística con series de tiempo revisadas y validadas, se ha hecho el esfuerzo de considerar en este documento los últimos datos emitidos, por lo que pudiera haber diferencias entre los datos de este título y los divulgados por otros medios.

Es importante advertir que, en algunos casos, el usuario podrá encontrar en este título información sobre un mismo aspecto, pero que proviene de distintas fuentes. En este sentido, no necesariamente habrán de coincidir las cifras, situación que se explica a partir de los objetivos, la metodología y el marco conceptual que corresponden a cada estadística. Al respecto, si hay interés por profundizar acerca de estos elementos, se sugiere consultar las fuentes que se citan en cada cuadro; lo anterior se recomienda también en el caso de requerir información más detallada o adicional a la que se ofrece en esta publicación, que, en general, contiene una selección de la que se encuentra disponible en las diversas fuentes.

Esta diferencia de cifras también se puede presentar con otras publicaciones (*Anuarios estadísticos de los estados*), por lo que conviene subrayar el hecho de que el presente documento se integró con información generada por fuentes centrales, mientras que las mencionadas contienen información de fuentes locales, es decir, producida por los gobiernos estatales, delegaciones federales en los estados y empresas del sector privado en los mismos.

En particular, este número se conforma por dieciocho capítulos. El primero aborda los aspectos geográficos y de medio ambiente del país y está estructurado con información sobre las características de los recursos naturales del país y sus entidades federativas, daños al medio ambiente y acciones para contrarrestarlos. Los siguientes ocho se refieren a aspectos sociodemográficos: población; vivienda y urbanización; educación, ciencia y tecnología; salud y seguridad social; gobierno, seguridad y justicia; y trabajo. Del capítulo 9 al 17 se presenta la estadística sobre aspectos económicos, como la referida a información económica agregada, producción primaria e industrial, comercio, turismo, transportes, comunicaciones, aspectos financieros y sector público. Finalmente, el capítulo 18 ofrece un cuadro para cada entidad federativa con Indicadores seleccionados, con el cual se pretende aportar una referencia muy resumida de la posición de cada una de ellas en el contexto nacional.

Adicionalmente se incluye un glosario, revisado y actualizado con la información más reciente disponible, con los términos que se consideró conveniente definir a fin de facilitar la interpretación de la estadística incorporada; así como un anexo con el número y nombre de los municipios existentes por entidad federativa.

Índice de cuadros

1. Aspectos geográficos y medio ambiente

1.1 Superficie territorial, límites internacionales del territorio continental, longitud de la línea de costa y posición geográfica de los Estados Unidos Mexicanos

1.2 Provincias fisiográficas y estados que comprenden

1.3 Distribución porcentual de la superficie territorial según principales regiones naturales para cada entidad federativa

1.4 Superficie forestal por entidad federativa según ecosistema y tipo
2004
Hectáreas

1.5 Superficie territorial continental por entidad federativa según uso de suelo y vegetación
Kilómetros cuadrados

1.6 Grupo de climas, rangos de temperatura media anual y de precipitación total anual de las entidades federativas

1.7 Principales características de los ríos seleccionados por vertiente

1.8 Características seleccionadas de los principales lagos de los Estados Unidos Mexicanos

1.9 Precipitación pluvial promedio mensual por entidad federativa
Periodo 1971-2000
Milímetros

1.10 Características seleccionadas de los huracanes que han penetrado al territorio nacional
Años seleccionados de 1995 a 2010

1.11 Capitales, longitud de la línea de costa y municipios por entidad federativa

1.12 Localización geográfica de ciudades seleccionadas

1.13 Altitud y ubicación de las principales cumbres

1.14 Concentración promedio anual de emisiones contaminantes por principales zonas urbanas
1995, 2008 y 2009

1.15 Incendios forestales y superficie afectada por entidad federativa
1995, 2010 y 2011

1.16 Volumen de residuos sólidos urbanos generados por composición
1995, 2010 y 2011
Miles de toneladas

1.17 Plantas de tratamiento de aguas residuales municipales existentes y en operación por entidad federativa
1995, 2009 y 2010

1.18 Plantas de tratamiento de aguas residuales industriales existentes y en operación por entidad federativa
2009 y 2010

1.19 Características de las áreas naturales protegidas de las entidades federativas
2011

2. Población

2.1 Población total por entidad federativa según sexo
Años censales 2005 y 2010

2.2 Población total por entidad federativa según grupo quinquenal de edad
Años censales 2005 y 2010

2.3 Población de 5 y más años por entidad federativa según condición de habla indígena
Años censales 2005 y 2010

2.4 Nacimientos por ámbito geográfico de registro, de ocurrencia y de residencia habitual de la madre
1995, 2010 y 2011

2.5 Nacimientos por ámbito geográfico de residencia habitual de la madre según sexo
1995, 2010 y 2011

2.6 Nacimientos por ámbito geográfico de residencia habitual de la madre según tamaño de localidad
1995, 2010 y 2011

2.7 Nacimientos por ámbito geográfico de residencia habitual de la madre según nivel de escolaridad de la misma
1995, 2010 y 2011

2.8 Nacimientos por ámbito geográfico de residencia habitual de la madre según estado civil de la misma
1995, 2010 y 2011

2.9 Matrimonios por entidad federativa de registro según grupo quinquenal de edad del contrayente
1995, 2010 y 2011

2.10 Matrimonios por entidad federativa de registro según grupo quinquenal de edad de la contrayente
1995, 2010 y 2011

2.11 Matrimonios por entidad federativa de registro según nivel de escolaridad del contrayente
1995, 2010 y 2011

2.12 Matrimonios por entidad federativa de registro según nivel de escolaridad de la contrayente
1995, 2010 y 2011

2.13 Divorcios por entidad federativa de registro según duración legal del matrimonio
1995, 2010 y 2011

2.14 Divorcios por entidad federativa de registro según tipo de trámite
1995, 2010 y 2011

2.15 Defunciones generales por ámbito geográfico de registro, de ocurrencia y de residencia habitual del fallecido
1995, 2010 y 2011

2.16 Defunciones generales por ámbito geográfico de residencia habitual del fallecido según tamaño de localidad
1995, 2010 y 2011

2.17 Defunciones generales por ámbito geográfico de residencia habitual del fallecido según grupo de edad y sexo
1995, 2010 y 2011

2.18 Defunciones generales por ámbito geográfico de residencia habitual del fallecido según grupo quinquenal de edad
1995, 2010 y 2011

3. Vivienda y urbanización

3.1 Viviendas particulares habitadas por entidad federativa según disponibilidad de drenaje, agua y energía eléctrica
Años censales 2005 y 2010

3.2 Viviendas particulares habitadas por entidad federativa según número de ocupantes
Años censales 2005 y 2010

3.3 Población con agua potable y alcantarillado por entidad federativa
1995, 2009 y 2010
Por ciento

3.4 Volumen de agua suministrada y desinfectada por entidad federativa
1995, 2009 y 2010
Metros cúbicos por segundo

3.5 Volumen de agua extraída, facturada, no contabilizada y tomas de agua potable por entidad federativa y localidades seleccionadas
2009

3.6 Precio del metro cúbico de agua y su variación en servicio por ciudades seleccionadas
2009 y 2010

3.7 Plantas potabilizadoras de agua en operación por entidad federativa
2009 y 2010

3.8 Localidades beneficiadas con servicio eléctrico por entidad federativa
1995, 2007 y 2008

3.9 Unidades equivalentes a viviendas financiadas con créditos ejercidos en vivienda por entidad federativa según tipo de programa
1995, 2010 y 2011

3.10 Inversión ejercida en vivienda por entidad federativa según tipo de programa
1995, 2010 y 2011
Miles de pesos

4. Educación, ciencia y tecnología

4.1 Población de 15 y más años por entidad federativa según condición de alfabetismo y sexo
Años censales 2005 y 2010

4.2 Población de 6 a 14 años por entidad federativa según aptitud para leer y escribir, y sexo
Años censales 2005 y 2010

4.3 Población de 5 y más años por entidad federativa según condición de asistencia escolar y sexo
Años censales 2005 y 2010

4.4 Población de 3 y más años por entidad federativa según nivel de instrucción y grados aprobados en primaria
Año censal 2010

4.5 Población de 12 y más años por entidad federativa según nivel de instrucción y grados aprobados en secundaria y carrera técnica o comercial
Años censales 2005 y 2010

4.6 Población de 18 y más años por entidad federativa según nivel de instrucción y grados aprobados en nivel superior
Años censales 2005 y 2010

4.7 Alumnos inscritos, personal docente y escuelas en preescolar a inicio de cursos por entidad federativa
Ciclos escolares 1995/1996, 2009/2010 y 2010/2011

4.8 Alumnos inscritos, bajas, existencias y alumnos promovidos en preescolar a fin de cursos por entidad federativa
Ciclos escolares 1995/1996, 2007/2008 y 2010/2011

4.9 Alumnos inscritos, personal docente y escuelas en primaria a inicio de cursos por entidad federativa
Ciclos escolares 1995/1996, 2009/2010 y 2010/2011

4.10 Alumnos inscritos, bajas, existencias y alumnos aprobados en primaria a fin de cursos por entidad federativa
Ciclos escolares 1995/1996, 2007/2008 y 2010/2011

4.11 Alumnos inscritos, personal docente y escuelas en secundaria a inicio de cursos por entidad federativa
Ciclos escolares 1995/1996, 2009/2010 y 2010/2011

4.12 Alumnos inscritos, bajas, existencias y alumnos aprobados en secundaria a fin de cursos por entidad federativa
Ciclos escolares 1995/1996, 2007/2008 y 2010/2011

4.13 Alumnos inscritos, personal docente y escuelas en bachillerato a inicio de cursos por entidad federativa
Ciclos escolares 1995/1996, 2009/2010 y 2010/2011

4.14 Alumnos inscritos, bajas, existencias y alumnos aprobados en bachillerato a fin de cursos por entidad federativa
Ciclos escolares 1995/1996, 2007/2008 y 2010/2011

4.15 Alumnos inscritos, personal docente y escuelas en profesional técnico a inicio de cursos por entidad federativa
Ciclos escolares 1995/1996, 2009/2010 y 2010/2011

4.16 Alumnos inscritos, bajas, existencias y alumnos aprobados en profesional técnico a fin de cursos por entidad federativa
Ciclos escolares 1995/1996, 2007/2008 y 2010/2011

4.17 Alumnos inscritos, personal docente y escuelas en licenciatura en educación normal a inicio de cursos por entidad federativa
Ciclos escolares 1995/1996, 2009/2010 y 2010/2011

4.18 Alumnos inscritos, bajas, existencias y alumnos aprobados en licenciatura en educación normal a fin de cursos por entidad federativa
Ciclos escolares 1995/1996, 2007/2008 y 2010/2011

4.19 Alumnos inscritos, personal docente, instituciones y escuelas en licenciatura a inicio de cursos por entidad federativa
Ciclos escolares 1995/1996, 2009/2010 y 2010/2011

4.20 Alumnos inscritos, personal docente, instituciones y escuelas en posgrado a inicio de cursos por entidad federativa
Ciclos escolares 1995/1996, 2009/2010 y 2010/2011

4.21 Indicadores educativos por entidad federativa según nivel educativo
Ciclos escolares 1995/1996, 2008/2009 y 2009/2010
Por ciento

4.22 Grado promedio de escolaridad de la población de 15 y más años por entidad federativa
1995, 2008 y 2009
Años

4.23 Becas nacionales nuevas y vigentes del Consejo Nacional de Ciencia y Tecnología por entidad federativa
2010 y 2011

4.24 Patentes solicitadas por entidad federativa de residencia del inventor
1995, 2009 y 2010

4.25 Bibliotecas públicas en operación por entidad federativa
2005, 2010 y 2011

5. Salud y seguridad social

5.1 Población total por entidad federativa según condición de afiliación a servicios de salud y tipo de institución
2009

5.2 Población asegurada en instituciones públicas de salud por ámbito geográfico según institución
1995, 2010 y 2011

5.3 Unidades médicas en instituciones públicas de salud por entidad federativa según institución
1995, 2010 y 2011

5.4 Recursos materiales seleccionados en instituciones públicas de salud por entidad federativa
1995, 2010 y 2011

5.5 Personal médico en instituciones públicas de salud por entidad federativa
1995, 2010 y 2011

5.6 Personal no médico en instituciones públicas de salud por entidad federativa
1995, 2010 y 2011

5.7 Consultas externas otorgadas en instituciones públicas de salud por entidad federativa según tipo de consulta
1995, 2010 y 2011

5.8 Consultas de planificación familiar otorgadas en instituciones públicas de salud por entidad federativa según institución
1995, 2010 y 2011

5.9 Nuevas aceptantes y usuarios activos de métodos anticonceptivos e intervenciones quirúrgicas en instituciones públicas de salud por entidad federativa
1995, 2010 y 2011

5.10 Inmunizaciones aplicadas en instituciones públicas de salud por entidad federativa según biológico
1995, 2010 y 2011

5.11 Indicadores seleccionados en instituciones públicas de salud por entidad federativa
1995, 2010 y 2011

5.12 Establecimientos particulares de salud por entidad federativa según especialidad
1995, 2010 y 2011

5.13 Establecimientos particulares de salud por entidad federativa según número de camas censables
1995, 2010 y 2011

5.14 Recursos materiales seleccionados en establecimientos particulares de salud por entidad federativa
1995, 2010 y 2011

5.15 Personal médico en nómina en establecimientos particulares de salud por entidad federativa
2010 y 2011

5.16 Personal médico en acuerdo especial en establecimientos particulares de salud por entidad federativa
2010 y 2011

5.17 Recursos humanos en establecimientos particulares de salud por entidad federativa
1995, 2010 y 2011

5.18 Consultas externas en establecimientos particulares de salud por entidad federativa según tipo de consulta
1995, 2010 y 2011

5.19 Defunciones generales por ámbito geográfico de residencia habitual del fallecido según capítulo de causa de mortalidad
2010 y 2011

5.20 Defunciones fetales por ámbito geográfico de residencia habitual de la madre según grupo quinquenal de edad de la misma
1995, 2010 y 2011

5.21 Defunciones causadas por SIDA por ámbito geográfico de residencia habitual del fallecido
1995, 2010 y 2011

5.22 Defunciones causadas por tumor maligno por ámbito geográfico de residencia habitual del fallecido
1995, 2010 y 2011

5.23 Centros de atención a farmacodependientes por entidad federativa
2010 y 2011

5.24 Acciones emprendidas y personas atendidas a través del proyecto preventivo de la fármaco-dependencia por entidad federativa según servicio
2010 y 2011

5.25 Pacientes farmacodependientes por entidad federativa según sexo
2010 y 2011

5.26 Pacientes farmacodependientes por entidad federativa según tipo de droga
2010 y 2011

5.27 Unidades operativas para la prestación de servicios sociales del Instituto Mexicano del Seguro Social por entidad federativa
2010 y 2011

5.28 Certificados y días de incapacidad tramitados en el Instituto Mexicano del Seguro Social por entidad federativa según rama de seguro
2010 y 2011

5.29 Asesorías especializadas, inconformidades y dictámenes médicos atendidos y concluidos por la Comisión Nacional de Arbitraje Médico por entidad federativa
2010 y 2011

6. Gobierno

6.1 Instituciones en las administraciones públicas estatales por entidad federativa según clasificación administrativa
2009, 2010 y 2011

6.2 Personal en instituciones de las administraciones públicas estatales por entidad federativa según sexo y régimen de contratación
2009, 2010 y 2011

6.3 Titulares de instituciones en las administraciones públicas estatales por entidad federativa según sexo
2010 y 2011

6.4 Bienes inmuebles en instituciones de las administraciones públicas estatales por entidad federativa según tipo de propiedad
2009, 2010 y 2011

6.5 Computadoras en instituciones de las administraciones públicas estatales por entidad federativa según tipo
2009, 2010 y 2011

6.6 Disponibilidad de elementos seleccionados de planeación y evaluación, asociados al Plan de Desarrollo estatal por entidad federativa según tipo de elemento
2010, 2011 y 2012

6.7 Disponibilidad de elementos para la evaluación de programas estatales por entidad federativa según tipo de elemento
2011 y 2012

6.8 Disponibilidad de un Comité de Planeación de Desarrollo y elementos asociados a su definición y operación por entidad federativa según tipo de elemento
2010, 2011 y 2012

6.9 Disponibilidad de mecanismos de control interno en las administraciones públicas estatales por entidad federativa según tipo de mecanismo
2010, 2011 y 2012

6.10 Disponibilidad de mecanismos de transparencia en las administraciones públicas estatales por entidad federativa según tipo de mecanismo
2010, 2011 y 2012

6.11 Disponibilidad de órganos de participación ciudadana en las administraciones públicas estatales por entidad federativa según tipo
2011 y 2012

6.12 Disponibilidad de mecanismos de participación ciudadana en las administraciones públicas estatales por entidad federativa según tipo
2011 y 2012

6.13 Auditorías y/o revisiones realizadas a las administraciones públicas estatales por entidad federativa según institución de control y/o fiscalización
2011 y 2012

6.14 Servidores públicos sancionados en la administración pública estatal por entidad federativa según tipo de conducta
2011 y 2012

6.15 Percepción de la población de 18 y más años sobre los principales problemas sociales por entidad federativa según tipo
2011
Por ciento

6.16 Distribución porcentual de la población de 18 años y más por entidad federativa según la calificación otorgada a los servicios públicos de su ciudad
2011

7. Seguridad y justicia

7.1 Personal de la Policía Federal por entidad federativa según sexo y nivel jerárquico
2010 y 2011

7.2 Personal del gobierno estatal con funciones de seguridad pública por entidad federativa según sexo y nivel jerárquico
2009, 2010 y 2011

7.3 Intervenciones de la policía estatal ante presuntos delitos e infracciones por entidad federativa según condición de notificación
2009, 2010 y 2011

7.4 Tasa de prevalencia delictiva por entidad federativa
2010 y 2011

7.5 Unidades administrativas en las Procuradurías Generales de Justicia por entidad federativa
2010 y 2011

7.6 Personal en las Procuradurías Generales de Justicia estatales por entidad federativa según sexo y tipo de contratación
2010 y 2011

7.7 Agencias y agentes del Ministerio Público del fuero federal por entidad federativa
2010 y 2011

7.8 Agencias y personal en las agencias del Ministerio Público del fuero común por entidad federativa según cargo o función
2010 y 2011

7.9 Denuncias ante el Ministerio Público de la Federación por entidad federativa según tipo de delito
2010 y 2011

7.10 Órdenes de aprehensión giradas a la policía judicial federal por entidad federativa según situación
2010 y 2011

7.11 Averiguaciones previas registradas por presuntos delitos ante las agencias del Ministerio Público federal por entidad federativa
2010 y 2011

7.12 Delitos contra la salud registrados en averiguaciones previas iniciadas ante las agencias del Ministerio Público del fuero federal por entidad federativa según tipo de delito
2010 y 2011

7.13 Principales delitos registrados en averiguaciones previas iniciadas y/o carpetas de investigación abiertas en el Ministerio Público del fuero común por entidad federativa
2010 y 2011

7.14 Delitos ocurridos y cifra negra de delitos por entidad federativa
2010 y 2011

7.15 Averiguaciones previas iniciadas y carpetas de investigación abiertas por entidad federativa según condición de presentación del presunto responsable
2010 y 2011

7.16 Órdenes de aprehensión giradas a la Policía Ministerial del estado por entidad federativa según etapa de atención
2011

7.17 Conductas antisociales registradas en investigaciones abiertas en materia de justicia para adolescentes por entidad federativa según tipo de conducta antisocial
2010 y 2011

7.18 Investigaciones abiertas en materia de justicia para adolescentes por entidad federativa según condición de presentación del presunto responsable
2010 y 2011

7.19 Presuntos delincuentes registrados en los juzgados de primera instancia del fuero federal por ámbito geográfico de ocurrencia según delitos seleccionados
1996, 2007 y 2008

7.20 Procesados registrados en los juzgados de primera instancia del fuero federal por ámbito geográfico de ocurrencia según delitos seleccionados
2010 y 2011

7.21 Procesados registrados en los juzgados de primera instancia del fuero federal por ámbito geográfico de ocurrencia según sexo
1996, 2010 y 2011

7.22 Procesados registrados en los juzgados de primera instancia del fuero federal por ámbito geográfico de ocurrencia según grupo de edad
1996, 2010 y 2011

7.23 Presuntos delincuentes registrados en los juzgados de primera instancia del fuero común por ámbito geográfico de ocurrencia según delitos seleccionados
1996, 2007 y 2008

7.24 Procesados registrados en los juzgados de primera instancia del fuero común por ámbito geográfico de ocurrencia según delitos seleccionados
2010 y 2011

7.25 Procesados registrados en los juzgados de primera instancia del fuero común por ámbito geográfico de ocurrencia según sexo
1996, 2010 y 2011

7.26 Procesados registrados en los juzgados de primera instancia del fuero común por ámbito geográfico de ocurrencia según grupo de edad
1996, 2010 y 2011

7.27 Sentenciados registrados en los juzgados de primera instancia del fuero federal por ámbito geográfico de ocurrencia según delitos seleccionados
1996, 2007 y 2008

7.28 Sentenciados registrados en los juzgados de primera instancia del fuero federal por ámbito geográfico de ocurrencia según delitos seleccionados
2010 y 2011

7.29 Sentenciados registrados en los juzgados de primera instancia del fuero federal por ámbito geográfico de ocurrencia según sexo
1996, 2010 y 2011

7.30 Sentenciados registrados en los juzgados de primera instancia del fuero federal por ámbito geográfico de ocurrencia según grupo de edad
1996, 2010 y 2011

7.31 Sentenciados registrados en los juzgados de primera instancia del fuero federal por ámbito geográfico de ocurrencia según tipo de sentencia
1996, 2010 y 2011

7.32 Sentenciados registrados en los juzgados de primera instancia del fuero común por ámbito geográfico de ocurrencia según delitos seleccionados
1996, 2007 y 2008

7.33 Sentenciados registrados en los juzgados de primera instancia del fuero común por ámbito geográfico de ocurrencia según delitos seleccionados
2010 y 2011

7.34 Sentenciados registrados en los juzgados de primera instancia del fuero común por ámbito geográfico de ocurrencia según sexo
1996, 2010 y 2011

7.35 Sentenciados registrados en los juzgados de primera instancia del fuero común por ámbito geográfico de ocurrencia según grupo de edad
1996, 2010 y 2011

7.36 Sentenciados registrados en los juzgados de primera instancia del fuero común por ámbito geográfico de ocurrencia según tipo de sentencia
1996, 2010 y 2011

7.37 Centros penitenciarios y capacidad instalada por entidad federativa
2010 y 2011

7.38 Centros penitenciarios y personal adscrito por entidad federativa
2010 y 2011

7.39 Población interna penitenciaria por entidad federativa según fuero
1995, 2010 y 2011

7.40 Centros de tratamiento o internamiento para adolescentes y capacidad instalada por entidad federativa
2010 y 2011

7.41 Centros de tratamiento o internamiento para adolescentes y personal adscrito por entidad federativa
2010 y 2011

7.42 Adolescentes internados en los Centros de tratamiento o internamiento debido a conductas delictivas por entidad federativa según sexo
2009, 2010 y 2011

7.43 Defunciones accidentales y violentas por ámbito geográfico de ocurrencia según lugar donde ocurrió la lesión
2010 y 2011

7.44 Defunciones accidentales y violentas por ámbito geográfico de ocurrencia según tipo de defunción
1995, 2010 y 2011

7.45 Defunciones accidentales y violentas por ámbito geográfico de ocurrencia según edad del fallecido
1995, 2010 y 2011

7.46 Plantíos ilícitos destruidos y superficie erradicada en el combate a los delitos contra la salud por entidad federativa
1995, 2010 y 2011

7.47 Volumen asegurado de drogas en el combate a los delitos contra la salud por entidad federativa
1995, 2010 y 2011

7.48 Armas y municiones aseguradas en el combate a los delitos contra la salud por entidad federativa
1995, 2010 y 2011

7.49 Vehículos terrestres, aéreos y marítimos asegurados en el combate a los delitos contra la salud por entidad federativa
1995, 2010 y 2011

7.50 Personas nacionales y extranjeras detenidas en el combate a los delitos contra la salud por entidad federativa
1995, 2010 y 2011

7.51 Personas detenidas y asaltos en carreteras de jurisdicción federal por entidad federativa
2010 y 2011

7.52 Indicadores de siniestralidad y acciones de la Policía Federal por entidad federativa
2010 y 2011

8. Trabajo

8.1 Población de 14 y más años por sexo y entidad federativa según condición de actividad
2012

8.2 Población ocupada por sexo y entidad federativa según sector de actividad económica
2012 P/

8.3 Población ocupada por sexo y entidad federativa según posición en la ocupación
2012 P/

8.4 Población ocupada por sexo y entidad federativa según nivel de ingreso
2012 P/

8.5 Población desocupada abierta por entidad federativa según sexo y nivel de instrucción
2012 P/

8.6 Personal ocupado en la industria manufacturera por entidad federativa según tipo
2010 y 2011

8.7 Horas trabajadas por el personal ocupado en la industria manufacturera por entidad federativa según tipo
2010 y 2011
Miles de horas

8.8 Personal ocupado en la industria de la construcción por entidad federativa
2010 y 2011
Promedio mensual

8.9 Índice general de personal ocupado en los establecimientos comerciales al por mayor y al por menor por área urbana
2010 y 2011
Base 2003=100.0

8.10 Tasa de participación económica por sexo y entidad federativa según grupo de edad
2011 P/

8.11 Tasas complementarias de ocupación y desocupación por entidad federativa según sexo
2012 P/

8.12 Trabajadores asegurados permanentes y eventuales urbanos en el Instituto Mexicano del Seguro Social por delegación según sector y división de actividad económica
2010 y 2011

8.13 Empresas, trabajadores y casos de riesgo de trabajo terminado por delegación
1995, 2010 y 2011

8.14 Indicadores seleccionados por casos de riesgo de trabajo terminado por delegación
1995, 2010 y 2011

8.15 Principales resultados de las estadísticas sobre relaciones laborales por entidad federativa
1995, 2010 y 2011

8.16 Convenios de trabajo fuera de juicio por entidad federativa según actividad económica
1995, 2010 y 2011

8.17 Convenios de trabajo fuera de juicio por entidad federativa según motivo
1995, 2010 y 2011

8.18 Conflictos de trabajo individuales, colectivos y solucionados por entidad federativa
1995, 2010 y 2011

8.19 Conflictos de trabajo por entidad federativa según actividad económica
1995, 2010 y 2011

8.20 Trabajadores demandantes en conflictos de trabajo por entidad federativa según relación laboral
1995, 2010 y 2011

8.21 Conflictos de trabajo solucionados por entidad federativa según forma de solución
1995, 2010 y 2011

8.22 Emplazamientos a huelga y huelgas estalladas por entidad federativa según jurisdicción
1995, 2010 y 2011

8.23 Emplazamientos a huelga de jurisdicción local por entidad federativa según actividad económica
1995, 2010 y 2011

8.24 Emplazamientos a huelga de jurisdicción local por entidad federativa según motivo
1995, 2010 y 2011

8.25 Emplazamientos a huelga solucionados
de jurisdicción local por entidad federativa
según forma de solución
1995, 2010 y 2011

8.26 Huelgas estalladas de jurisdicción local por entidad
federativa según motivo
1995, 2010 y 2011

8.27 Huelgas estalladas de jurisdicción local por entidad
federativa según organización obrera
1995, 2010 y 2011

8.28 Huelgas solucionadas de jurisdicción local
por entidad federativa según rango de días
efectivos no laborados y total de días efectivos
no laborados
1995, 2010 y 2011

8.29 Salario mínimo general según área geográfica
Serie anual de 1995 a 2012
Pesos diarios

8.30 Remuneraciones totales pagadas al personal
ocupado en la industria manufacturera
por entidad federativa según tipo
2010 y 2011
Miles de pesos

8.31 Remuneraciones totales y medias en la industria
de la construcción por entidad federativa
2010 y 2011

8.32 Índice general de remuneraciones reales
por persona ocupada en los establecimientos
comerciales al por mayor y al por menor por área
urbana
2010 y 2011
Base 2003=100.0

9. Información económica agregada

9.1 Principales características de las unidades
económicas de los sectores privado y paraestatal
por entidad federativa
Año censal 2008

9.2 Producto interno bruto en valores básicos
por entidad federativa según sector de actividad
económica
2010 y 2011
Miles de pesos a precios corrientes

9.3 Producto interno bruto en valores básicos por entidad federativa según sector de actividad económica
2010 y 2011
Miles de pesos a precios de 2003

9.4 Índice de volumen físico del producto interno bruto en valores básicos por entidad federativa según sector de actividad económica
2010 y 2011
Base 2003=100.0

9.5 Índice de precios implícitos del producto interno bruto en valores básicos por entidad federativa según sector de actividad económica
2010 y 2011
Base 2003=100.0

9.6 Establecimientos certificados en ISO-9000 por entidad federativa
2010 y 2011

10. Agropecuario, aprovechamiento forestal y pesca

10.1 Unidades de producción y su superficie por entidad federativa según desarrollo o no de actividad agropecuaria o forestal
Año censal 2007

10.2 Unidades de producción con superficie agrícola y su superficie por entidad federativa según disponibilidad de agua para riego y área de temporal
Año censal 2007

10.3 Superficie de las unidades de producción por entidad federativa según tenencia de la tierra
Año censal 2007
Hectáreas

10.4 Superficie de las unidades de producción por entidad federativa según derechos sobre la tierra
Año censal 2007
Hectáreas

10.5 Superficie de las unidades de producción por entidad federativa según uso del suelo
Año censal 2007
Hectáreas

10.6 Unidades de producción con cría y explotación de animales y existencias ganaderas por entidad federativa según especie
Año censal 2007

10.7 Superficie agrícola cosechada por entidad federativa según productos seleccionados
Años agrícolas 1995, 2010 y 2011
Hectáreas

10.8 Volumen de la producción agrícola por entidad federativa según productos seleccionados
Años agrícolas 1995, 2010 y 2011
Toneladas

10.9 Valor de la producción agrícola por entidad federativa según productos seleccionados
Años agrícolas 1995, 2010 y 2011
Miles de pesos

10.10 Volumen de la producción de azúcar y caña molida por entidad federativa
Zafras 1995/1996, 2009/2010 y 2010/2011
Toneladas

10.11 Principales características de las presas seleccionadas

10.12 Volumen y valor de la producción de carne en canal por entidad federativa según especie
1995, 2010 y 2011

10.13 Ganado sacrificado en los rastros municipales por entidad federativa según especie
1995, 2010 y 2011
Cabezas

10.14 Volumen de la producción de carne en canal en los rastros municipales por entidad federativa según especie
1995, 2010 y 2011
Toneladas

10.15 Ganado sacrificado en rastros Tipo Inspección Federal por entidad federativa según especie
1995, 2010 y 2011
Cabezas

10.16 Volumen de la producción de leche, huevo para plato, miel, cera en greña y lana sucia por entidad federativa
1995, 2010 y 2011

10.17 Valor de la producción de leche, huevo para plato, miel, cera en greña y lana sucia por entidad federativa
1995, 2010 y 2011
Miles de pesos

10.18 Volumen de la producción forestal maderable
por entidad federativa según grupo de productos
1995, 2010 y 2011
Metros cúbicos rollo

10.19 Valor de la producción forestal maderable
por entidad federativa según grupo de productos
1995, 2009 y 2010
Miles de pesos

10.20 Volumen de la producción forestal maderable
por entidad federativa según grupo de especies
1995, 2010 y 2011
Metros cúbicos rollo

10.21 Valor de la producción forestal maderable
por entidad federativa según grupo de especies
1995, 2009 y 2010
Miles de pesos

10.22 Volumen y valor de la producción forestal
no maderable por entidad federativa
1995, 2010 y 2011

10.23 Volumen de la captura pesquera en peso
desembarcado por entidad federativa
según destino
1995, 2010 y 2011
Toneladas

10.24 Volumen de la captura pesquera en peso vivo
por entidad federativa según destino
1995, 2010 y 2011
Toneladas

10.25 Valor de la captura pesquera en peso
desembarcado por entidad federativa
1995, 2010 y 2011
Miles de pesos

10.26 Producción de crías, alevines, huevos y postlarvas
por entidad federativa según especie
1995, 2009 y 2010
Miles

10.27 Valor de los créditos descontados por Fideicomisos
Instituidos en Relación con la Agricultura,
por dirección regional
1995, 2009 y 2010
Miles de pesos

10.28 Superficie agrícola asegurada y monto del seguro
por entidad federativa
1995, 2009 y 2010

10.29 Unidades ganaderas aseguradas y monto del seguro por entidad federativa
1995, 2009 y 2010

11. Industria

11.1 Principales características de las unidades económicas dedicadas a la minería por entidad federativa
Año censal 2008

11.2 Principales características de las unidades económicas dedicadas a la generación, transmisión y distribución de energía eléctrica, suministro de agua y de gas por ductos al consumidor final por entidad federativa
Año censal 2008

11.3 Principales características de las unidades económicas dedicadas a la construcción por entidad federativa
Año censal 2008

11.4 Principales características de las unidades económicas dedicadas a la manufactura por entidad federativa
Año censal 2008

11.5 Volumen de la producción minera por entidad federativa según productos seleccionados
1995, 2010 y 2011

11.6 Créditos otorgados por el Fideicomiso de Fomento Minero a la industria minerometalúrgica por entidad federativa
1995, 2009 y 2010
Miles de pesos

11.7 Volumen de la producción de petróleo crudo y gas natural por región y activo integral
2010 y 2011

11.8 Gasolineras establecidas por entidad federativa
1995, 2010 y 2011

11.9 Valor de la producción y de las ventas de los productos elaborados en la industria manufacturera por entidad federativa
2010 y 2011
Miles de pesos

11.10 Valor de la producción en la industria de la construcción por entidad federativa de generación según sector institucional
2010 y 2011
Miles de pesos

11.11 Plantas petroquímicas en operación por entidad federativa
1995, 2009 y 2010

11.12 Volumen de la producción de acero por entidad federativa
1995, 2009 y 2010
Toneladas

11.13 Volumen de las ventas internas de productos siderúrgicos por entidad federativa
1995, 2009 y 2010
Toneladas

11.14 Automóviles vendidos a la red de distribuidores por entidad federativa según categoría
1995, 2011 y 2012
Unidades

11.15 Camiones ligeros vendidos a la red de distribuidores por entidad federativa según categoría
1995, 2011 y 2012
Unidades

11.16 Camiones pesados vendidos al por mayor por entidad federativa según clase
1995, 2009 y 2010
Unidades

11.17 Tractocamiones quinta rueda vendidos al por mayor por entidad federativa
1995, 2009 y 2010
Unidades

11.18 Camiones del segmento construcción/otros vendidos al por mayor por entidad federativa
1995, 2009 y 2010
Unidades

11.19 Valor de las ventas y volumen de la generación bruta de la industria eléctrica por entidad federativa
1995, 2008 y 2009

11.20 Capacidad efectiva en operación de la industria eléctrica por entidades federativas generadoras según tipo de generación
1995, 2009 y 2010
Megawatts

11.21 Valor de las obras de electrificación y postes y líneas instalados por la Comisión Federal de Electricidad por entidad federativa
1995, 2008 y 2009

12. Comercio

12.1 Principales características de las unidades económicas dedicadas al comercio al por mayor por entidad federativa
Año censal 2008

12.2 Principales características de las unidades económicas dedicadas al comercio al por menor por entidad federativa
Año censal 2008

12.3 Índice general de precios al consumidor por ciudad
1995, 2010 y 2011
Base 2a. quincena de diciembre de 2010=100.0

12.4 Índice general de compras netas en establecimientos comerciales al por mayor y al por menor por área urbana
2010 y 2011
Base 2003=100.0

12.5 Índice general de ventas netas en establecimientos comerciales al por mayor y al por menor por área urbana
2010 y 2011
Base 2003=100.0

12.6 Ingresos y gastos en la industria de la construcción por entidad federativa
2010 y 2011
Millones de pesos

13. Turismo

13.1 Establecimientos y cuartos por entidad federativa según categoría
1995, 2010 y 2011

13.2 Cuartos promedio, porcentaje de ocupación y llegada de turistas por centros turísticos seleccionados
1995, 2010 y 2011

13.3 Establecimientos de preparación y servicio de alimentos y bebidas por entidad federativa según tipo
2010 y 2011

13.4 Otros establecimientos de servicios turísticos complementarios por entidad federativa
1995, 2010 y 2011

13.5 Visitantes a zonas arqueológicas administradas por el Instituto Nacional de Antropología e Historia por entidad federativa según lugar de procedencia
1995, 2010 y 2011
Miles

13.6 Visitantes a monumentos históricos administrados por el Instituto Nacional de Antropología e Historia por entidad federativa según lugar de procedencia
1995, 2010 y 2011
Miles

13.7 Valor del financiamiento del Banco Nacional de Comercio Exterior a la actividad turística por entidad federativa
1995, 2007 y 2008
Miles de dólares

13.8 Entradas al país de extranjeros y nacionales por entidad federativa según condición migratoria
2010 y 2011

14. Transportes

14.1 Principales características de las unidades económicas dedicadas al transporte, correos y almacenamiento por entidad federativa
Año censal 2008

14.2 Longitud de la red nacional de carreteras por entidad federativa según superficie de rodamiento
1995, 2010 y 2011
Kilómetros

14.3 Longitud de la red nacional de carreteras por entidad federativa según tipo de camino y superficie de rodamiento
1995, 2010 y 2011
Kilómetros

14.4 Vehículos de motor registrados en circulación por entidad federativa según clase de servicio
1995, 2010 y 2011

14.5 Características de las autopistas federales concesionadas
2011

14.6 Longitud de la red de autopistas administradas por Caminos y Puentes Federales de Ingresos y Servicios Conexos por tipo de red, autopista y entidad federativa
2011

14.7 Tránsito vehicular e ingresos en caminos y puentes de la red propia administrados por Caminos y Puentes Federales de Ingresos y Servicios Conexos
1995, 2010 y 2011

14.8 Tránsito vehicular e ingresos en caminos y puentes de la red contratada administrados por Caminos y Puentes Federales de Ingresos y Servicios Conexos
1995, 2010 y 2011

14.9 Empresas y flota vehicular del servicio público federal de autotransporte de pasaje y turismo por entidad federativa
1995, 2010 y 2011

14.10 Empresas y flota vehicular del servicio público federal de autotransporte de carga por entidad federativa según clase de servicio
1995, 2010 y 2011

14.11 Terminales de pasajeros y centrales de carga por entidad federativa
1995, 2010 y 2011

14.12 Longitud de vías férreas por entidad federativa según tipo de vía
1995, 2010 y 2011
Kilómetros

14.13 Puertos y terminales portuarias por litoral y entidad federativa según tipo de tráfico y actividad preponderante
2011 P/

14.14 Longitud de atraque por litoral y entidad federativa según actividad preponderante
2010 y 2011
Metros

14.15 Obras de protección y áreas de almacenamiento portuarias por litoral y entidad federativa
2010 y 2011

14.16 Pasajeros y arribos de cruceros por litoral y puerto
1995, 2010 y 2011

14.17 Pasajeros y arribos de transbordadores y costeros por ruta
2010 y 2011

14.18 Carga marítima registrada en puertos nacionales por litoral y puerto según tipo de tráfico
1995, 2010 y 2011
Miles de toneladas

14.19 Aeropuertos, aeródromos y aeronaves por entidad federativa
1995, 2010 y 2011

14.20 Pasajeros atendidos en los aeropuertos del Sistema Aeroportuario Mexicano por entidad federativa y aeropuerto según nivel y tipo de aviación
1995, 2010 y 2011

14.21 Operaciones de la aviación realizadas en los aeropuertos del Sistema Aeroportuario Mexicano por entidad federativa y aeropuerto según nivel y tipo de aviación
1995, 2010 y 2011

15. Comunicaciones

15.1 Principales características de las unidades económicas dedicadas a la información en medios masivos por entidad federativa
Año censal 2008

15.2 Oficinas postales en operación por entidad federativa según tipo de oficina
1995, 2010 y 2011

15.3 Personal ocupado en el servicio postal por entidad federativa según tipo de personal
1995, 2010 y 2011

15.4 Movimiento nacional de piezas postales por entidad federativa según clase de servicio y tipo de correspondencia
1995, 2010 y 2011
Miles de piezas

15.5 Movimiento internacional de piezas postales expedidas por entidad federativa según clase de servicio y tipo de correspondencia
1995, 2010 y 2011
Miles de piezas

15.6 Movimiento internacional de piezas postales recibidas por entidad federativa según clase de servicio y tipo de correspondencia
1995, 2010 y 2011
Miles de piezas

15.7 Personal ocupado y oficinas en operación que integran la red telegráfica nacional por entidad federativa
1995, 2010 y 2011

15.8 Operaciones telegráficas por servicios financiero básico y de comunicación transmitidos por entidad federativa
2010 y 2011
Miles

15.9 Operaciones telegráficas por servicios financiero básico y de comunicación recibidos por entidad federativa
2010 y 2011
Miles

15.10 Líneas telefónicas y densidad telefónica por entidad federativa
1995, 2010 y 2011

15.11 Localidades con servicio de telefonía rural por entidad federativa según prestadores del servicio
1995, 2009 y 2010

15.12 Terminales satelitales instaladas para el servicio de telefonía rural por entidad federativa
2010 y 2011

15.13 Usuarios de telefonía celular por cada cien habitantes por región
1995, 2010 y 2011

15.14 Estaciones radiodifusoras por entidad federativa según régimen y tipo de banda en que operan
1995, 2010 y 2011

15.15 Estaciones televisoras por entidad federativa según régimen en que operan
1995, 2010 y 2011

15.16 Suscriptores de televisión restringida por entidad federativa
2010 y 2011

16. Indicadores financieros

16.1 Principales características de las unidades económicas dedicadas a los servicios financieros y de seguros por entidad federativa
Año censal 2008

16.2 Oficinas, captación de la banca comercial y número de contratos por entidad federativa según principales instrumentos
2009 y 2010

16.3 Distribución porcentual del crédito otorgado por la banca comercial según rama de actividad para cada entidad federativa
1995, 2010 y 2011

16.4 Monto de las primas y de los siniestros ocurridos y pagados en el seguro directo en operaciones de daños por ámbito geográfico
1995, 2010 y 2011
Miles de pesos

16.5 Pólizas en vigor, primas, suma asegurada y siniestros ocurridos en el seguro directo en operaciones de vida individual y/o familiar por ámbito geográfico
1995, 2007 y 2008

16.6 Pólizas en vigor, primas, suma asegurada y siniestros ocurridos en el seguro directo en operaciones de vida individual y/o familiar por ámbito geográfico
2010 y 2011

16.7 Certificados en vigor, primas, suma asegurada y siniestros ocurridos en el seguro directo en operaciones de vida de grupo por ámbito geográfico
1995, 2007 y 2008

16.8 Pólizas en vigor, primas, suma asegurada y siniestros ocurridos en el seguro directo en operaciones de vida de grupo por ámbito geográfico
2010 y 2011

16.9 Seguro directo de accidentes personales en operaciones de accidentes y enfermedades por entidad federativa según ramo
2010 y 2011

16.10 Seguro directo de gastos médicos en operaciones de accidentes y enfermedades por entidad federativa según ramo
2010 y 2011

16.11 Principales indicadores de la Comisión Nacional para la Protección y Defensa de los Usuarios de Servicios Financieros por entidad federativa
2010 y 2011

16.12 Inversión extranjera directa realizada por entidad federativa de registro
2010 y 2011
Millones de dólares

17. Finanzas públicas

17.1 Gasto programable devengado del sector público federal por ámbito geográfico
1995, 2010 y 2011
Millones de pesos

17.2 Participaciones federales pagadas a entidades federativas y municipios por entidad federativa
2010 y 2011
Millones de pesos

17.3 Aportaciones federales para entidades federativas y municipios por entidad federativa según fondo
2010 y 2011
Millones de pesos

17.4 Obligaciones financieras de entidades federativas y municipios por entidad federativa
1995, 2010 y 2011
Millones de pesos

17.5 Ingresos brutos estatales por entidad federativa según fracción de la Ley de Ingresos
2009 y 2010
Millones de pesos

17.6 Egresos brutos estatales por entidad federativa según objeto del gasto
2009 y 2010
Millones de pesos

17.7 Ingresos brutos municipales por entidad federativa según fracción de la Ley de Ingresos
2009 y 2010
Millones de pesos

17.8 Egresos brutos municipales por entidad federativa según objeto del gasto
2009 y 2010
Millones de pesos

17.9 Municipios, localidades y familias beneficiadas por el Programa Desarrollo Humano Oportunidades por entidad federativa
2009, 2010 y 2011

17.10 Gasto público federal ejercido en el Programa Desarrollo Humano Oportunidades por entidad federativa
2010 y 2011
Millones de pesos

17.11 Establecimientos y beneficiarios en el Programa de Abasto Social de Leche por entidad federativa 1995, 2009 y 2010

17.12 Becarios beneficiados por el Programa Desarrollo Humano Oportunidades por entidad federativa según nivel educativo 2010 y 2011

17.13 Principales indicadores de los servicios de salud y alimentación del Programa Desarrollo Humano Oportunidades por entidad federativa 2010 y 2011

18. Indicadores seleccionados para cada entidad federativa

Aguascalientes
Baja California
Baja California Sur
Campeche
Coahuila de Zaragoza
Colima
Chiapas
Chihuahua
Distrito Federal
Durango
Guanajuato
Guerrero
Hidalgo
Jalisco
México
Michoacán de Ocampo
Morelos
Nayarit
Nuevo León
Oaxaca
Puebla
Querétaro
Quintana Roo
San Luis Potosí
Sinaloa
Sonora
Tabasco
Tamaulipas
Tlaxcala
Veracruz de Ignacio de la Llave
Yucatán
Zacatecas

1. Aspectos geográficos y medio ambiente

Superficie territorial, límites internacionales del territorio continental, longitud de la línea de costa y posición geográfica de los Estados Unidos Mexicanos

Cuadro 1.1

Concepto	
Superficie territorial (km^2)	**1 964 375**
Continental	1 959 248
Insular	5 127
Límites internacionales del territorio continental (km)	
Estados Unidos de América	3 152
Guatemala	956
Belice a/	193
Longitud de la línea de costa (km)	**11 122**
Océano Pacífico	7 828
Golfo de México y Mar Caribe	3 294
Posición geográfica	
Latitudes extremas	
Al Norte	
Monumento 206, límite México - Estados Unidos de América	32° 43' 06" Norte
Al Sur	
Desembocadura del río Suchiate	14° 32' 27" Norte
Longitudes extremas	
Oriente	
Isla Mujeres	86° 42' 36" Oeste
Occidente	
Isla Guadalupe	118° 22' 00" Oeste

a/ Excluye 85.266 km de límite marítimo en la bahía de Chetumal.

Fuente: INEGI. Dirección General de Geografía y Medio Ambiente.

Provincias fisiográficas y estados que comprenden

Cuadro 1.2

Provincias	Estados que comprenden
I Península de Baja California	Baja California y Baja California Sur
II Llanura Sonorense	Baja California y Sonora
III Sierra Madre Occidental	Sonora, Chihuahua, Sinaloa, Nayarit, Durango, Zacatecas, Aguascalientes y Jalisco
IV Sierras y Llanuras del Norte	Chihuahua, Sonora, Coahuila de Zaragoza y Durango
V Sierra Madre Oriental	Coahuila de Zaragoza, Nuevo León, Tamaulipas, San Luis Potosí, Querétaro, Zacatecas, Guanajuato, Hidalgo, Puebla y Veracruz de Ignacio de la Llave
VI Grandes Llanuras de Norteamérica	Coahuila de Zaragoza, Nuevo León y Tamaulipas
VII Llanura Costera del Pacífico	Sonora, Sinaloa y Nayarit
VIII Llanura Costera del Golfo Norte	Nuevo León, Tamaulipas, Veracruz de Ignacio de la Llave, Puebla, Hidalgo y San Luis Potosí
IX Mesa del Centro	Durango, Zacatecas, San Luis Potosí, Aguascalientes, Jalisco, Querétaro y Guanajuato
X Eje Neovolcánico	Nayarit, Colima, Jalisco, Aguascalientes, Guanajuato, Querétaro, Hidalgo, México, Puebla, Veracruz de Ignacio de la Llave, Tlaxcala, Morelos, Distrito Federal, Michoacán de Ocampo, Guerrero y Oaxaca
XI Península de Yucatán	Yucatán, Quintana Roo y Campeche
XII Sierra Madre del Sur	Nayarit, Jalisco, Colima, Michoacán de Ocampo, Guerrero, Oaxaca, México, Morelos, Veracruz de Ignacio de la Llave y Puebla
XIII Llanura Costera del Golfo Sur	Veracruz de Ignacio de la Llave, Oaxaca, Tabasco, Chiapas y Campeche
XIV Sierras de Chiapas y Guatemala	Chiapas, Tabasco, Oaxaca y Veracruz de Ignacio de la Llave
XV Cordillera Centroamericana	Oaxaca, Chiapas y Veracruz de Ignacio de la Llave

Fuente: INEGI. Conjuntos de Datos Vectoriales de Fisiografía. Serie I. Escala 1:1 000 000.

Distribución porcentual de la superficie territorial según principales regiones naturales para cada entidad federativa

Cuadro 1.3

Entidad federativa	Total	Templada	Trópico húmedo	Trópico seco	Árida	Semiárida
Estados Unidos Mexicanos	**100.0**	**23.4**	**12.2**	**16.1**	**28.4**	**19.9**
Aguascalientes	100.0	20.0	0.0	12.3	0.0	67.7
Baja California	100.0	20.4	0.0	0.0	79.6	0.0
Baja California Sur	100.0	0.5	0.0	2.0	97.5	0.0
Campeche	100.0	0.0	79.1	20.9	0.0	0.0
Coahuila de Zaragoza	100.0	6.2	0.0	0.0	76.3	17.5
Colima	100.0	10.6	19.6	69.8	0.0	0.0
Chiapas	100.0	29.4	50.6	20.0	0.0	0.0
Chihuahua	100.0	35.7	0.0	0.9	57.5	5.9
Distrito Federal	100.0	100.0	0.0	0.0	0.0	0.0
Durango	100.0	46.0	0.0	4.0	18.8	31.2
Guanajuato	100.0	12.1	0.0	15.4	0.0	72.5
Guerrero	100.0	41.3	4.6	54.1	0.0	0.0
Hidalgo	100.0	41.9	14.6	0.4	0.0	43.1
Jalisco	100.0	41.0	1.4	37.7	0.0	19.9
México	100.0	63.7	0.0	12.1	0.0	24.2
Michoacán de Ocampo	100.0	57.8	4.6	34.4	0.0	3.2
Morelos	100.0	27.0	0.0	73.0	0.0	0.0
Nayarit	100.0	37.2	15.7	47.1	0.0	0.0
Nuevo León	100.0	12.7	0.0	0.0	23.9	63.4
Oaxaca	100.0	50.3	16.5	28.1	0.0	5.1
Puebla	100.0	47.1	10.0	22.2	0.0	20.7
Querétaro	100.0	25.4	0.0	19.5	0.0	55.1
Quintana Roo	100.0	0.0	92.4	7.6	0.0	0.0
San Luis Potosí	100.0	8.5	4.8	10.1	11.2	65.4
Sinaloa	100.0	20.8	2.4	56.1	20.5	0.2
Sonora	100.0	6.6	0.0	6.0	51.5	35.9
Tabasco	100.0	0.0	100.0	0.0	0.0	0.0
Tamaulipas	100.0	10.7	0.0	26.2	0.0	63.1
Tlaxcala	100.0	90.2	0.0	0.0	0.0	9.8
Veracruz de Ignacio de la Llave	100.0	11.5	70.5	17.8	0.0	0.2
Yucatán	100.0	0.0	9.8	90.2	0.0	0.0
Zacatecas	100.0	15.5	0.0	7.1	26.8	50.6

Fuente: SARH. *Compendio Estadístico de la Producción Pecuaria, 1989-1993.* México, DF, 1994.

Superficie forestal por entidad federativa según ecosistema y tipo
2004

Cuadro 1.4

Hectáreas

Entidad federativa	Total	Superficie arbolada			Otras áreas forestales			
		Total	Bosques	Selvas	Total	Vegetación de zonas áridas	Vegetación hidrófila y halófila	Áreas perturbadas
Estados Unidos Mexicanos	**141 745 168**	**56 873 954**	**30 433 893**	**26 440 061**	**84 871 215**	**58 472 398**	**4 163 343**	**22 235 474**
Aguascalientes	189 562	65 447	65 447	0	124 115	80 925	0	43 190
Baja California	6 276 732	204 977	167 154	37 823	6 071 755	4 961 630	281 133	828 992
Baja California Sur	6 098 593	505 611	32 697	472 914	5 592 982	4 317 265	480 054	795 663
Campeche	4 661 783	3 286 346	0	3 286 346	1 375 437	0	178 709	1 196 728
Coahuila de Zaragoza	13 468 254	444 121	441 471	2 650	13 024 133	11 636 842	641 497	745 794
Colima	315 659	242 663	30 655	212 008	72 996	0	6 948	66 048
Chiapas	5 148 104	3 293 196	1 117 248	2 175 948	1 854 908	5 202	48 184	1 801 522
Chihuahua	17 527 831	7 591 842	7 086 591	505 251	9 935 989	8 686 466	480 996	768 527
Distrito Federal	65 816	52 719	50 596	2 123	13 097	318	0	12 779
Durango	9 128 901	5 484 421	4 989 401	495 020	3 644 480	2 671 571	100 815	872 094
Guanajuato	1 039 454	412 810	394 669	18 141	626 644	497 459	1 606	127 579
Guerrero	5 281 116	3 551 653	1 945 171	1 606 482	1 729 463	0	9 922	1 719 541
Hidalgo	1 072 997	403 685	230 743	172 942	669 312	377 422	0	291 890
Jalisco	4 838 620	3 030 307	1 941 918	1 088 389	1 808 313	515 752	7 468	1 285 093
México	894 613	645 858	558 069	87 789	248 755	16 747	6 034	225 974
Michoacán de Ocampo	4 206 451	2 602 727	1 540 493	1 062 234	1 603 724	236 739	11 107	1 355 878
Morelos	197 805	88 488	26 361	62 127	109 317	0	0	109 317
Nayarit	1 993 946	1 271 817	784 237	487 580	722 129	0	43 744	678 385
Nuevo León	5 196 346	348 637	348 637	0	4 847 709	4 542 350	176 539	128 820
Oaxaca	7 059 653	5 105 015	2 715 583	2 389 432	1 954 638	27 897	2 299	1 924 442
Puebla	1 698 722	768 226	460 771	307 455	930 496	302 774	0	627 722
Querétaro	737 821	247 372	180 161	67 211	490 449	378 899	0	111 550
Quintana Roo	4 732 325	3 686 715	0	3 686 715	1 045 610	0	157 391	888 219
San Luis Potosí	4 702 497	822 044	454 852	367 192	3 880 453	3 428 594	109 389	342 470
Sinaloa	3 722 037	2 701 741	744 253	1 957 488	1 020 296	212 984	152 325	654 987
Sonora	14 581 946	3 770 222	2 073 052	1 697 170	10 811 724	9 572 630	314 148	924 946
Tabasco	1 209 446	276 618	0	276 618	932 828	0	522 827	410 001
Tamaulipas	5 221 225	1 584 336	524 307	1 060 029	3 636 889	3 010 184	228 466	398 239
Tlaxcala	85 376	51 709	51 709	0	33 667	5 049	40	28 578
Veracruz de Ignacio de la Llave	2 953 130	1 834 339	478 618	1 355 721	1 118 791	18 221	124 818	975 752
Yucatán	2 980 801	1 395 342	0	1 395 342	1 585 459	1 364	17 020	1 567 075
Zacatecas	4 457 607	1 102 950	999 029	103 921	3 354 657	2 967 114	59 864	327 679

Fuente: SEMARNAT. *Anuario Estadístico de la Producción Forestal, 2004.* México, DF, 2006.

Superficie territorial continental por entidad federativa según uso de suelo y vegetación

Cuadro 1.5

Kilómetros cuadrados

Entidad federativa	Total	Agricultura	Pastizal a/	Bosque a/	Selva a/	Matorral a/ xerófilo	Otros tipos de vegetación a/	Áreas sin vegetación	Cuerpos de agua	Áreas urbanas
Estados Unidos Mexicanos	**1 959 248.0**	**310 178.9**	**315 811.7**	**343 753.5**	**331 810.8**	**578 447.3**	**31 535.4**	**9 306.8**	**25 769.5**	**12 634.0**
Aguascalientes	5 617.8	2 407.7	1 406.1	929.8	325.4	393.5	0.0	0.0	43.7	111.5
Baja California	71 445.9	4 652.8	824.8	1 762.9	0.0	59 262.7	1 103.9	2 774.3	258.4	806.1
Baja California Sur	73 922.5	1 836.1	173.0	519.6	3 878.3	62 074.7	1 451.9	1 117.0	2 719.9	152.0
Campeche	57 924.4	2 330.7	7 891.6	126.0	40 726.6	0.0	4 174.8	268.8	2 221.2	184.7
Coahuila de Zaragoza	151 562.6	7 535.5	13 749.8	8 267.2	0.0	120 238.9	210.0	693.9	388.4	478.8
Colima	5 625.0	1 837.5	660.2	537.0	2 306.4	0.0	104.4	11.7	82.1	85.8
Chiapas	73 288.8	13 342.7	18 749.8	17 333.7	20 695.0	0.0	1 237.9	63.7	1 513.4	352.7
Chihuahua	247 455.3	19 042.4	60 372.6	68 745.1	5 297.9	90 760.1	862.5	910.8	687.4	776.7
Distrito Federal	1 485.5	371.8	93.9	417.0	0.0	6.6	0.0	1.4	2.8	591.9
Durango	123 451.3	11 942.9	24 496.7	52 420.9	5 700.6	27 707.5	444.7	93.7	402.5	242.0
Guanajuato	30 608.4	14 822.4	5 766.8	4 687.0	2 471.6	2 179.3	3.6	3.9	294.0	379.8
Guerrero	63 620.7	10 641.5	8 367.7	22 760.2	20 423.7	2.6	646.2	4.2	482.4	292.3
Hidalgo	20 846.5	9 035.0	2 580.5	5 071.5	1 167.5	2 678.5	13.9	14.1	93.2	192.1
Jalisco	78 599.2	18 798.8	13 847.2	24 527.7	18 994.9	121.4	373.8	35.1	1 181.2	719.1
México	22 356.8	10 352.2	3 284.3	6 174.8	1 171.8	182.6	41.9	102.1	176.3	870.8
Michoacán de Ocampo	58 643.4	16 273.5	5 808.9	16 495.5	18 466.9	30.1	144.7	56.7	853.5	513.5
Morelos	4 892.7	2 705.3	301.6	541.3	1 149.5	2.5	0.0	0.5	11.8	180.3
Nayarit	27 815.2	5 140.4	3 354.6	8 876.1	8 557.3	0.0	1 200.9	30.9	489.1	165.7
Nuevo León	64 220.2	8 160.4	12 380.8	6 789.2	114.9	35 981.7	35.7	28.1	157.2	572.3
Oaxaca	93 793.3	15 175.3	13 965.0	33 507.3	27 756.8	373.2	723.9	292.9	1 643.2	355.7
Puebla	34 289.7	15 492.0	3 443.8	5 922.0	5 800.8	2 786.9	208.1	100.8	46.7	488.5
Querétaro	11 683.8	3 561.8	1 030.9	2 792.3	1 367.1	2 734.0	1.0	0.0	39.0	157.8
Quintana Roo	42 361.0	1 036.7	1 308.8	4.5	35 314.5	0.0	3 955.0	80.1	444.4	217.0
San Luis Potosí	60 982.8	12 845.1	7 745.8	5 570.4	3 625.7	30 000.3	655.2	2.7	171.4	366.2
Sinaloa	57 377.2	19 079.0	1 045.0	8 947.2	20 588.0	1 901.2	1 777.5	438.6	3 077.4	523.4
Sonora	179 502.9	10 602.2	20 682.6	19 052.2	34 036.3	89 994.4	1 666.8	1 642.2	1 242.5	583.6
Tabasco	24 737.8	3 856.3	12 548.5	201.1	1 840.4	0.0	4 860.4	14.3	1 293.3	123.5
Tamaulipas	80 174.7	20 504.8	16 732.2	6 089.3	8 993.2	21 118.0	2 386.2	259.1	3 369.4	722.5
Tlaxcala	3 991.1	2 954.2	258.0	629.4	0.0	88.7	0.4	0.8	15.0	44.8
Veracruz de Ignacio de la Llave	71 820.4	22 811.8	32 309.8	3 184.1	8 843.8	127.2	1 765.7	60.9	2 027.1	689.9
Yucatán	39 612.2	2 261.6	6 782.9	0.0	28 417.6	0.0	1 358.5	177.2	193.2	421.0
Zacatecas	75 539.3	18 768.5	13 847.5	10 871.4	3 778.4	27 700.7	125.9	26.6	148.4	272.0

a/ Incluye también la superficie con vegetación secundaria.

Fuente: INEGI. Continuo Nacional de la Carta de Uso de Suelo y Vegetación.

Grupo de climas, rangos de temperatura media anual y de precipitación total anual de las entidades federativas

Cuadro 1.6

Entidad federativa	Grupo de climas	Rango de temperatura media anual (°C)	Rango de precipitación total anual (mm)
Aguascalientes	Seco y templado	12 a 22	400 a 800
Baja California	Seco y templado	Menos de 6 a 24	Menos de 100 a 600
Baja California Sur	Seco y templado	14 a 26	Menos de 100 a 700
Campeche	Cálido	24 a 28	800 a 2 000
Coahuila de Zaragoza	Seco y templado	10 a 26	100 a 700
Colima	Cálido, seco y templado	10 a 28	600 a 2 000
Chiapas	Cálido y templado	10 a 30	800 a más de 4 500
Chihuahua	Seco, templado y cálido	8 a 26	100 a 1 200
Distrito Federal	Seco y templado	6 a 18	500 a 2 000
Durango	Seco, templado y cálido	8 a 26	100 a 2 000
Guanajuato	Templado y seco	10 a 22	300 a 1 000
Guerrero	Cálido, seco y templado	12 a 30	500 a 3 000
Hidalgo	Templado, seco y cálido	10 a 24	300 a 3 000
Jalisco	Templado, cálido y seco	Menos de 6 a 28	400 a 2 500
México	Templado, cálido, seco y frío	0 a 28	500 a 2 000
Michoacán de Ocampo	Cálido, templado y seco	8 a más de 30	400 a 2 000
Morelos	Cálido, templado y frío	0 a 26	800 a 2 000
Nayarit	Cálido, templado y seco	14 a 28	600 a 2 500
Nuevo León	Templado y seco	8 a 24	200 a 1 200
Oaxaca	Cálido, templado y seco	8 a 30	300 a más de 4 500
Puebla	Cálido, templado, seco y frío	0 a 26	300 a 4 500
Querétaro	Seco, templado y cálido	10 a 24	400 a 3 500
Quintana Roo	Cálido	24 a 28	800 a 2 000
San Luis Potosí	Seco, templado y cálido	10 a 26	200 a 3 500
Sinaloa	Cálido, seco y templado	10 a 28	200 a 2 000
Sonora	Seco, templado y cálido	8 a 28	Menos de 100 a 1 000
Tabasco	Cálido	22 a 28	1 500 a 4 500
Tamaulipas	Templado, seco y cálido	10 a 26	300 a 2 000
Tlaxcala	Templado y seco	0 a 16	400 a 1 200
Veracruz de Ignacio de la Llave	Cálido, templado, seco y frío	0 a 28	300 a más de 4 500
Yucatán	Cálido y seco	24 a 28	400 a 2 000
Zacatecas	Seco, templado y cálido	10 a 24	200 a 1 000

Fuente: INEGI. Conjuntos de Datos Vectoriales de Climas, Temperaturas Medias Anuales y Precipitación Total Anual. Serie I. Escala 1:1 000 000.

Principales características de los ríos seleccionados por vertiente

Cuadro 1.7

Vertiente Río	Escurrimiento natural medio anual superficial (hm^3) a/	Área de la cuenca (km^2)	Longitud (km)
Vertiente del Golfo de México y Mar Caribe			
1. Bravo b/	5 588	225 242	ND
2. Candelaria c/	2 011	13 790	150
3. Cazones	1 712	2 688	145
4. Coatzacoalcos	28 093	17 369	325
5. Grijalva - Usumacinta c/	115 536	83 553	1 521
6. Hondo b/ d/	533	7 614	115
7. Jamapa	2 563	4 061	368
8. La Antigua	2 139	2 827	139
9. Nautla	2 217	2 785	124
10. Pánuco	20 330	84 956	510
11. Papaloapan	44 662	46 517	354
12. San Fernando	1 545	17 744	400
13. Soto La Marina	2 086	21 183	416
14. Tecolutla	6 095	7 903	375
15. Tonalá	11 389	5 679	82
16. Tuxpan	2 076	5 899	150
Vertiente del Océano Pacífico y Golfo de California			
17. Acaponeta	1 438	5 092	233
18. Ameca	2 236	12 214	205
19. Armería	2 015	9 795	240
20. Balsas	16 587	117 406	770
21. Baluarte	1 838	5 094	142
22. Coahuayana	1 867	7 114	203
23. Coatán c/	751	605	75
24. Colorado e/	1 863	3 840	160
25. Concepción	123	25 808	335
26. Culiacán	3 122	15 731	875
27. El Fuerte	5 176	33 590	540
28. Elota	506	2 324	ND
29. Marabasco	648	2 526	ND
30. Matape	90	6 606	205
31. Mayo	1 232	15 113	386
32. Ometepec	5 779	6 922	115
33. Papagayo	4 237	7 410	140
34. Piaxtla	1 415	11 473	220
35. Presidio	1 250	6 479	ND
36. San Lorenzo	1 680	8 919	315
37. San Nicolás	543	2 330	ND
38. San Pedro	3 417	26 480	255
39. Santiago	7 849	76 416	562
40. Sinaloa	2 100	12 260	400
41. Sonora	408	27 740	421
42. Sonoyta	16	7 653	311
43. Suchiate c/ f/	2 737	203	75
44. Tehuantepec	950	10 090	240
45. Tijuana b/	78	3 231	186
46. Tomatlán	668	2 118	ND
47. Verde	5 937	18 812	342
48. Yaqui	3 163	72 540	410
Vertiente del Interior			
49. Lerma g/	4 742	47 116	708
50. Nazas - Aguanaval	1 912	89 239	1 081

a/ Los datos representan el valor medio anual de su registro histórico e incluye los escurrimientos de las cuencas transfronterizas.
b/ Se refiere únicamente a la parte mexicana.
c/ El escurrimiento natural medio superficial incluye importaciones de otros países.
d/ La longitud reportada pertenece a la frontera entre México y Belice.
e/ El escurrimiento considera la importación conforme al Tratado de Aguas de 1944 más el generado en México.
f/ La longitud reportada pertenece a la frontera entre México y Guatemala.
g/ Se considera dentro de la vertiente interior dado que desemboca en el Lago de Chapala.
Fuente: CONAGUA. *Estadísticas del Agua en México, Edición 2011.* México, DF, 2011.

Características seleccionadas de los principales lagos de los Estados Unidos Mexicanos

Cuadro 1.8

Lago	Estados que comprende	Área (km^2)	Capacidad de almacenamiento (hm^3)
Chapala	Jalisco y Michoacán de Ocampo	1 116	8 126
Cuitzeo	Michoacán de Ocampo	306	920 a/
Pátzcuaro	Michoacán de Ocampo	97	550 a/
Yuriria	Guanajuato	80	188
Catemaco	Veracruz de Ignacio de la Llave	75	454
Tequesquitengo	Morelos	8	160 a/
Nabor Carrillo	México	10	12 a/

a/ Las cifras se refieren al volumen medio almacenado.

Fuente: CONAGUA. *Estadísticas del Agua en México, Edición 2011.* México, DF, 2011.

Precipitación pluvial promedio mensual por entidad federativa Periodo 1971-2000

Cuadro 1.9

Milímetros

Entidad federativa	Anual	Enero	Febrero	Marzo	Abril	Mayo	Junio	Julio	Agosto	Septiembre	Octubre	Noviembre	Diciembre
Estados Unidos Mexicanos	**760**	**25**	**17**	**13**	**18**	**41**	**105**	**136**	**140**	**136**	**70**	**31**	**27**
Aguascalientes	508	18	6	2	7	21	75	129	113	77	36	11	11
Baja California	177	31	34	30	8	2	1	3	8	9	11	14	25
Baja California Sur	160	16	9	4	1	1	1	15	38	38	12	9	18
Campeche	1 337	49	31	26	33	78	191	175	205	243	167	87	53
Coahuila de Zaragoza	386	15	11	8	17	34	51	55	62	71	34	14	15
Colima	935	29	3	1	1	14	129	202	213	216	88	28	11
Chiapas	1 768	41	37	31	52	146	291	230	276	333	191	86	53
Chihuahua	459	17	13	7	7	12	39	112	108	75	31	16	21
Distrito Federal	863	9	7	12	28	65	156	178	175	146	68	12	7
Durango	574	20	7	4	6	13	68	139	139	102	39	18	19
Guanajuato	595	13	6	6	14	36	101	142	121	97	41	10	9
Guerrero	1 196	14	4	3	7	45	237	234	246	264	119	17	7
Hidalgo	829	20	17	22	39	67	125	131	119	154	82	32	20
Jalisco	889	23	6	2	5	20	150	222	200	163	65	21	12
México	847	13	8	10	22	61	155	176	165	144	67	16	9
Michoacán de Ocampo	910	22	4	4	7	30	156	208	197	176	78	18	9
Morelos	976	11	4	5	14	61	209	192	199	185	74	14	6
Nayarit	1 193	29	9	2	2	10	139	309	317	256	77	24	20
Nuevo León	589	24	16	18	35	66	79	57	80	118	55	20	20
Oaxaca	1 183	14	14	13	28	90	225	205	215	225	101	34	19
Puebla	1 040	19	17	21	40	84	185	168	161	191	97	36	21
Querétaro	736	16	10	13	28	54	123	138	120	138	63	20	13
Quintana Roo	1 237	58	37	33	45	94	172	148	152	203	152	84	61
San Luis Potosí	699	21	11	13	30	60	112	130	99	127	57	20	20
Sinaloa	730	25	11	4	3	4	41	186	197	138	59	33	28
Sonora	419	24	22	13	5	4	14	104	101	52	27	19	33
Tabasco	2 095	116	97	58	55	106	243	190	241	331	314	196	148
Tamaulipas	760	26	15	19	39	77	117	99	106	144	68	23	27
Tlaxcala	700	8	9	16	38	74	130	121	118	108	56	15	7
Veracruz de Ignacio de la Llave	1 617	54	40	34	43	84	220	254	246	295	176	99	72
Yucatán	1 062	40	30	28	37	79	148	147	151	183	121	55	45
Zacatecas	463	18	6	3	7	21	70	104	100	72	34	13	14

Nota: Se refiere al promedio mensual durante el periodo de 1971 a 2000.

Fuente: CONAGUA. *Estadísticas del Agua en México, Edición 2010.* México, DF, 2010.

Características seleccionadas de los huracanes que han penetrado al territorio nacional
Años seleccionados de 1995 a 2010

Cuadro 1.10

Huracán	Lugar de entrada a tierra	Vientos máximos (km/h) a/	Categoría b/
1995			
Roxanne	Tulum, Q. Roo	185	H3
	Martínez de la Torre, Ver. c/	45	Depresión tropical
Henriette	Cabo San Lucas, BCS	158	H2
Ismael	Topolobampo, Sin.	120	H1
1996			
Fausto	Todos Los Santos, BCS	130	H1
	San Ignacio, Sin. c/	120	H1
Alma	La Mira, Mich.	160	H2
Boris	Tecpan de Galeana, Gro.	148	H1
Dolly	Felipe Carrillo Puerto, Q. Roo	110	Tormenta tropical
	Pueblo Viejo, Ver. c/	130	H1
Hernán	Cihuatlán, Jal.	120	H1
	San Blas, Nay.	45	Depresión tropical
1997			
Pauline	Puerto Ángel, Oax.	195	H3
	Acapulco, Gro. c/	165	H2
Nora	Bahía Tortugas, BCS	130	H1
	Punta Canoas, BC c/	120	H1
Rick	Puerto Escondido, Oax.	140	H1
1998			
Isis	Los Cabos, BCS	110	Tormenta tropical
	Topolobampo, Sin. c/	120	H1
1999			
Greg	San José del Cabo, BCS	120	H1
2000			
Keith	Chetumal, Q. Roo	75	Tormenta tropical
	Tampico, Tamps. c/	148	H1
2001			
Juliette	La Paz, Constitución, BCS; Libertad, Son. y El Huérfano, BC	120	H1
2002			
Kenna	San Blas, Nay.	230	H4
Isidore	Telchac Puerto, Yuc.	205	H3
2003			
Ignacio	Ciudad Constitución, BCS	165	H2
Marty	San José del Cabo, BCS	160	H2
Erika	Matamoros, Tamps.	120	H1
2005			
Wilma	Isla Cozumel, Q. Roo	230	H4
	Puerto Morelos, Q. Roo c/	220	H4
Emily	Tulum, Q. Roo	215	H4
	El Mezquite, Tamps.	205	H4
2006			
Lane	Cruz de Elota, Sin.	205	H3
2007			
Dean	Puerto Bravo, Q. Roo	260	H5
	Tecolutla, Ver.	155	H2
2008			
Norbert	Puerto Cortés, BCS	165	H2
	Yavaros, Son. c/	140	H1
2009			
Jimena	Puerto Cortés, BCS.	165	H2
Rick	Mazatlán, Sin.	90	Tormenta tropical
2010			
Richard	Ciudad del Carmen, Camp.	55	Depresión tropical
Alex	Chetumal, Q. Roo	65	Tormenta tropical
	La Pesca, Tamps. c/	165	H2
Karl	Puerto Bravo, Q. Roo	100	Tormenta tropical
	Playa de Chachalacas, Ver. c/	185	H3

a/ Se refiere a la intensidad al momento de impacto en tierra, no a la intensidad del ciclón tropical en mar abierto.
b/ Las categorías, de acuerdo con la escala de Saffir-Simpson, se clasifican en: H1, 119-153 (km/h); H2, 154-177 (km/h); H3, 178-209 (km/h); H4, 210-250 (km/h) y H5, mayor de 250 (km/h).
c/ Lugar que se considera como segunda entrada a tierra del huracán.
Fuente: Para 1995 a 2007: CONAGUA. *Estadísticas del Agua en México* (varios años). México, DF.
Para 2008, 2009 y 2010: CONAGUA. En: http//:smn.cna.gob.mx (15 de marzo de 2012).

Capitales, longitud de la línea de costa y municipios por entidad federativa

Cuadro 1.11

Entidad federativa	Capital	Longitud de la línea de costa (km)	Municipios a/
Estados Unidos Mexicanos		**11 122**	**2 457**
1. Aguascalientes	Aguascalientes	NA	11
2. Baja California	Mexicali	1 493	5
3. Baja California Sur	La Paz	2 131	5
4. Campeche	Campeche	425	11
5. Coahuila de Zaragoza	Saltillo	NA	38
6. Colima	Colima	142	10
7. Chiapas	Tuxtla Gutiérrez	266	118
8. Chihuahua	Chihuahua	NA	67
9. Distrito Federal b/	NA	NA	16 c/
10. Durango	Victoria de Durango	NA	39
11. Guanajuato	Guanajuato	NA	46
12. Guerrero	Chilpancingo de los Bravo	522	81
13. Hidalgo	Pachuca de Soto	NA	84
14. Jalisco	Guadalajara	351	125
15. México	Toluca de Lerdo	NA	125
16. Michoacán de Ocampo	Morelia	228	113
17. Morelos	Cuernavaca	NA	33
18. Nayarit	Tepic	296	20
19. Nuevo León	Monterrey	NA	51
20. Oaxaca	Oaxaca de Juárez	568	570
21. Puebla	Heroica Puebla de Zaragoza	NA	217
22. Querétaro	Santiago de Querétaro	NA	18
23. Quintana Roo	Chetumal	1 176	10
24. San Luis Potosí	San Luis Potosí	NA	58
25. Sinaloa	Culiacán Rosales Hermosillo	622	18
26. Sonora	Villahermosa	1 209	72
27. Tabasco	Ciudad Victoria	200	17
28. Tamaulipas	Tlaxcala de Xicohténcatl	433	43
29. Tlaxcala	Xalapa - Enríquez	NA	60
30. Veracruz de Ignacio de la Llave	Mérida	720	212
31. Yucatán	Zacatecas	340	106
32. Zacatecas		NA	58

a/ Cifras al mes de febrero de 2011.

b/ La Ciudad de México es el Distrito Federal, sede de los Poderes de la Unión y Capital de los Estados Unidos Mexicanos.

c/ Se refiere a las delegaciones políticas.

Fuente: INEGI. Dirección General de Geografía y Medio Ambiente.

División por entidad federativa

Fuente: INEGI.Dirección General de Geografía y Medio Ambiente.

Localización geográfica de ciudades seleccionadas

Cuadro 1.12

Ciudad	Latitud Norte	Longitud Oeste	Altitud (msnm)
Acapulco de Juárez, Gro.	16° 52'	99° 54'	20
Aguascalientes, Ags.	21° 53'	102° 18'	1 870
Campeche, Camp.	19° 50'	90° 32'	10
Celaya, Gto.	20° 31'	100° 49'	1 750
Ciudad de México, DF	19° 26'	99° 08'	2 240
Ciudad Guzmán, Jal.	19° 42'	103° 28'	1 520
Ciudad Juárez, Chih.	31° 44'	106° 29'	1 140
Ciudad Madero, Tamps.	22° 15'	97° 50'	10
Ciudad Mante, Tamps.	22° 45'	98° 58'	80
Ciudad Obregón, Son.	27° 29'	109° 56'	40
Ciudad Victoria, Tamps.	23° 44'	99° 09'	320
Coatzacoalcos, Ver.	18° 09'	94° 26'	10
Colima, Col.	19° 15'	103° 43'	510
Córdoba, Ver.	18° 53'	96° 56'	860
Cuernavaca, Mor.	18° 55'	99° 14'	1 510
Culiacán Rosales, Sin.	24° 48'	107° 23'	60
Chetumal, Q. Roo	18° 30'	88° 18'	10
Chihuahua, Chih.	28° 38'	106° 04'	1 440
Chilpancingo de los Bravo, Gro.	17° 33'	99° 30'	1 260
Delicias, Chih.	28° 11'	105° 28'	1 170
Ensenada, BC	31° 52'	116° 36'	20
Gómez Palacio, Dgo.	25° 34'	103° 30'	1 150
Guadalajara, Jal.	20° 41'	103° 21'	1 540
Guanajuato, Gto.	21° 01'	101° 15'	2 000
Hermosillo, Son.	29° 04'	110° 58'	210
Heroica Guaymas, Son.	27° 55'	110° 54'	10
Heroica Matamoros, Tamps.	25° 52'	97° 30'	10
Heroica Nogales, Son.	31° 19'	110° 57'	1 200
Heroica Puebla de Zaragoza, Pue.	19° 03'	98° 12'	2 160
Hidalgo del Parral, Chih.	26° 56'	105° 40'	1 720
Irapuato, Gto.	20° 40'	101° 21'	1 730
La Paz, BCS	24° 09'	110° 19'	30
León de los Aldama, Gto.	21° 07'	101° 41'	1 800
Los Mochis, Sin.	25° 48'	109° 00'	10
Mazatlán, Sin.	23° 12'	106° 25'	10
Mérida, Yuc.	20° 58'	89° 37'	10
Mexicali, BC	32° 39'	115° 28'	10
Minatitlán, Ver.	17° 59'	94° 33'	20
Monclova, Coah.	26° 54'	101° 25'	600
Monterrey, NL	25° 40'	100° 19'	540
Morelia, Mich.	19° 42'	101° 11'	1 920
Nuevo Laredo, Tamps.	27° 29'	99° 31'	150
Oaxaca de Juárez, Oax.	17° 04'	96° 43'	1 550
Orizaba, Ver.	18° 51'	97° 06'	1 230
Pachuca de Soto, Hgo.	20° 07'	98° 44'	2 400
Poza Rica de Hidalgo, Ver.	20° 32'	97° 27'	50
Reynosa, Tamps.	26° 04'	98° 17'	20
Salamanca, Gto.	20° 34'	101° 12'	1 720
Saltillo, Coah.	25° 25'	101° 00'	1 600
San Luis Potosí, SLP	22° 09'	100° 58'	1 860
Santiago de Querétaro, Qro.	20° 36'	100° 24'	1 820
Tampico, Tamps.	22° 13'	97° 52'	10
Tapachula de Córdova y Ordóñez, Chis.	14° 54'	92° 16'	160
Tepic, Nay.	21° 31'	104° 54'	920
Tijuana, BC	32° 32'	117° 02'	20
Tlaxcala de Xicohténcatl, Tlax.	19° 19'	98° 14'	2 240
Toluca de Lerdo, Méx.	19° 17'	99° 40'	2 660
Torreón, Coah.	25° 32'	103° 27'	1 120
Tuxtla Gutiérrez, Chis.	16° 45'	93° 07'	520
Uruapan, Mich.	19° 25'	102° 03'	1 620
Veracruz, Ver.	19° 12'	96° 08'	10
Victoria de Durango, Dgo.	24° 02'	104° 40'	1 880
Villahermosa, Tab.	17° 59'	92° 56'	10
Xalapa - Enríquez, Ver.	19° 32'	96° 55'	1 460
Zacatecas, Zac.	22° 46'	102° 34'	2 420
Zamora de Hidalgo, Mich.	19° 59'	102° 17'	1 560

Nota: Se incluyen las capitales de los estados, así como aquellas ciudades que por el número de habitantes y su desarrollo económico (industrial y/o turístico) se consideran relevantes.
Fuente: INEGI. Dirección General de Geografía y Medio Ambiente.

Altitud y ubicación de las principales cumbres

Cuadro 1.13

Cumbres	Altitud (msnm)	Ubicación		
		Latitud Norte	Longitud Oeste	Entidad federativa
1. Pico de Orizaba (Citlaltépetl)	5 610	19° 02' 00"	97° 15' 42"	Veracruz de Ignacio de la Llave y Puebla
2. Popocatépetl	5 500	19° 01' 23"	98° 37' 19"	México, Puebla y Morelos
3. Iztaccíhuatl	5 220	19° 10' 44"	98° 38' 29"	México y Puebla
4. Nevado de Toluca (Xinantécatl)	4 680	19° 06' 05"	99° 46' 00"	México
5. Sierra Negra	4 580	18° 59' 00"	97° 19' 00"	Puebla
6. Malinche (Matlalcuéyetl)	4 420	19° 13' 45"	98° 01' 55"	Tlaxcala y Puebla
7. Nevado de Colima	4 260	19° 33' 45"	103° 36' 31"	Jalisco
8. Cofre de Perote (Naucampatépetl)	4 200	19° 29' 39"	97° 08' 51"	Veracruz de Ignacio de la Llave
9. El Mirador	4 120	19° 25' 10"	98° 41' 41"	México
10. Tacaná	4 080	15° 07' 52"	92° 06' 35"	Chiapas
11. Telapón	4 060	19° 22' 14"	98° 43' 03"	México
12. Ajusco	3 930	19° 12' 24"	99° 15' 29"	Distrito Federal
13. Jocotitlán	3 910	19° 44' 15"	99° 45' 27"	México
14. Tancítaro	3 840	19° 24' 58"	102° 19' 11"	Michoacán de Ocampo
15. Volcán de Colima	3 820	19° 30' 45"	103° 37' 05"	Jalisco y Colima
16. La Catedral	3 770	19° 32' 58"	99° 31' 14"	México
17. El Morro	3 700	25° 11' 58"	100° 22' 39"	Nuevo León
18. San Rafael	3 700	25° 21' 47"	100° 33' 32"	Coahuila de Zaragoza
19. El Potosí	3 700	24° 52' 08"	100° 13' 58"	Nuevo León
20. Tláloc (Volcán Tláloc)	3 690	19° 06' 29"	99° 02' 03"	Distrito Federal
21. San Andrés	3 600	19° 48' 16"	100° 35' 45"	Michoacán de Ocampo
22. Picacho San Onofre (Sierra Peña Nevada)	3 540	23° 48' 00"	99° 50' 42"	Nuevo León
23. El Jabalín	3 440	25° 11' 28"	101° 22' 34"	Coahuila de Zaragoza
24. La Nieve	3 440	19° 26' 50"	101° 25' 09"	Michoacán de Ocampo
25. El Zamorano	3 360	20° 55' 58"	100° 10' 49"	Querétaro
26. La Peña Ñadó	3 320	20° 03' 47"	99° 55' 33"	México
27. Grande de la Ascención	3 200	24° 15' 28"	99° 57' 14"	Nuevo León
28. Sierra El Epazote	3 200	24° 36' 08"	105° 06' 34"	Durango
29. Grande	3 180	23° 39' 58"	100° 53' 12"	San Luis Potosí
30. Pánfilo	3 180	23° 28' 15"	104° 37' 53"	Durango
31. La Pingüica	3 160	21° 09' 32"	99° 42' 03"	Querétaro
32. Las Nopaleras	3 120	25° 08' 10"	103° 13' 44"	Coahuila de Zaragoza
33. El Oso	3 060	25° 27' 18"	105° 34' 06"	Durango

Nota: Se consideran elevaciones mayores de 3 000 metros.

Fuente: INEGI. Dirección General de Geografía y Medio Ambiente.

Concentración promedio anual de emisiones contaminantes por principales zonas urbanas 1995, 2008 y 2009

Cuadro 1.14

Zonas urbanas	Monóxido de carbono (Partes por millón)	Bióxido de nitrógeno (Partes por millón)	Partículas suspendidas (Microgramos por metro cúbico) a/	Bióxido de azufre (Partes por millón)	Ozono (Partes por millón)
1995					
Zona Metropolitana de la Ciudad de México	2.573	0.031	61.123	0.017	0.046
Zona Metropolitana de Monterrey	1.002	0.019	51.147	0.010	0.018
Zona Metropolitana de Guadalajara	2.301	0.036	76.231	0.012	0.034
Zona Metropolitana del Valle de Toluca	1.723	0.018	ND	0.007	0.024
Ciudad Juárez	ND	ND	ND	ND	ND
2008					
Zona Metropolitana de la Ciudad de México	0.990	0.030	52.500	0.007	0.029
Zona Metropolitana de Monterrey	1.220	0.018	83.300	0.006	0.026
Zona Metropolitana de Guadalajara	1.310	0.022	41.400	0.004	0.026
Zona Metropolitana del Valle de Toluca	1.280	0.028	73.200	0.006	0.026
Ciudad Juárez	1.610	ND	73.800	ND	0.029
2009					
Zona Metropolitana de la Ciudad de México	0.920	0.030	51.880	0.006	0.029
Zona Metropolitana de Monterrey	0.890	0.017	76.240	0.005	0.025
Zona Metropolitana de Guadalajara	1.530	0.027	41.530	0.004	0.029
Zona Metropolitana del Valle de Toluca	ND	ND	65.800	ND	ND
Ciudad Juárez	0.700	ND	69.860	ND	0.027

a/ Se refiere a partículas menores de 10 microgramos.

Fuente: Para 1995 y 2008: PR. *Tercer Informe de Gobierno, 2009. Anexo.* México, DF, 2009.

Para 2009: SEMARNAT. En: www.semarnat.gob.mx (15 de marzo de 2012).

Incendios forestales y superficie afectada por entidad federativa 1995, 2010 y 2011

Cuadro 1.15
1a. parte

Entidad federativa	1995					2010				
	Incendios forestales	Superficie afectada (ha)				Incendios forestales	Superficie afectada (ha)			
		Total	Pastos naturales	Arbustos y matorrales	Arbolada		Total	Pastos naturales	Arbustos y matorrales	Arbolada a/
Estados Unidos Mexicanos	**7 860**	**309 087**	**88 956**	**105 014**	**115 117**	**6 125**	**114 723**	**51 513**	**50 957**	**12 253**
Aguascalientes	12	213	90	92	31	8	45	16	24	6
Baja California	63	12 846	4 574	7 972	300	237	14 065	6 218	7 570	277
Baja California Sur	2	2	0	1	1	17	1 165	791	259	116
Campeche	77	1 713	850	412	451	19	400	182	5	213
Coahuila de Zaragoza	58	9 240	1 845	7 246	149	68	4 611	1 033	3 559	19
Colima	66	4 473	481	3 428	564	36	637	230	397	10
Chiapas	150	24 193	11 007	3 777	9 409	285	7 698	5 722	1 250	727
Chihuahua	692	14 475	5 691	3 809	4 975	687	7 689	5 215	1 632	842
Distrito Federal	1 406	2 565	2 238	225	102	863	1 160	1 008	127	25
Durango	371	36 665	7 765	13 306	15 594	60	5 084	2 510	2 574	0
Guanajuato	35	1 056	1 028	1	27	8	65	60	5	0
Guerrero	214	5 236	2 639	1 276	1 321	186	10 712	4 889	4 490	1 333
Hidalgo	136	2 376	659	1 400	317	84	310	132	148	30
Jalisco	437	17 005	6 488	6 738	3 779	192	6 299	2 986	2 601	713
México	1 875	13 811	6 789	3 702	3 320	1 108	3 127	780	2 012	335
Michoacán de Ocampo	755	6 186	1 776	2 661	1 749	718	6 779	1 830	3 537	1 412
Morelos	228	528	238	237	53	140	277	92	180	5
Nayarit	45	4 683	2 159	1 516	1 008	100	2 421	885	1 496	40
Nuevo León	48	4 815	8	4 026	781	30	613	117	405	91
Oaxaca	147	8 464	2 331	3 593	2 540	227	13 180	5 159	5 290	2 731
Puebla	204	4 251	2 221	515	1 515	316	5 823	2 034	2 728	1 061
Querétaro	61	1 924	383	1 060	481	35	529	300	189	40
Quintana Roo	137	59 986	1 925	16 741	41 320	78	5 739	82	4 256	1 401
San Luis Potosí	109	9 645	896	6 425	2 324	43	499	143	329	28
Sinaloa	76	1 574	309	374	891	51	1 820	859	712	249
Sonora	29	5 009	2 092	2 387	530	21	5 306	5 136	170	0
Tabasco	15	4 431	2 401	1 678	352	45	1 230	0	1 230	0
Tamaulipas	27	4 639	1 377	3 183	79	16	545	369	170	7
Tlaxcala	146	514	382	85	47	161	500	343	150	8
Veracruz de Ignacio de la Llave	148	1 841	611	712	518	200	1 233	126	1 016	92
Yucatán	16	1 087	192	895	0	34	3 463	1 225	1 843	395
Zacatecas	75	43 641	17 511	5 541	20 589	52	1 700	1 044	607	49

Incendios forestales y superficie afectada por entidad federativa 1995, 2010 y 2011

Cuadro 1.15
2a. parte y última

Entidad federativa	2011				
	Incendios forestales	Superficie afectada (ha)			
		Total	Pastos naturales	Arbustos y matorrales	Arbolada a/
Estados Unidos Mexicanos	**12 113**	**956 405**	**364 264**	**520 874**	**71 267**
Aguascalientes	18	1 549	1 033	336	180
Baja California	304	19 509	7 637	11 836	36
Baja California Sur	5	32	2	17	14
Campeche	34	4 748	2 133	60	2 555
Coahuila de Zaragoza	162	424 541	127 216	272 483	24 842
Colima	17	104	29	73	3
Chiapas	332	14 435	10 870	2 770	794
Chihuahua	1 687	87 920	50 784	25 973	11 163
Distrito Federal	1 373	4 416	3 400	458	558
Durango	249	42 005	20 191	17 036	4 779
Guanajuato	66	2 385	2 058	187	140
Guerrero	138	12 818	4 889	6 547	1 382
Hidalgo	342	4 076	1 360	2 359	357
Jalisco	646	28 781	13 780	12 086	2 916
México	2 419	9 284	3 328	4 960	996
Michoacán de Ocampo	1 211	11 840	3 675	5 979	2 186
Morelos	242	2 522	924	1 410	189
Nayarit	155	4 560	1 469	3 033	58
Nuevo León	98	17 935	1 251	14 911	1 774
Oaxaca	334	18 176	5 435	9 549	3 192
Puebla	646	10 902	7 507	2 950	444
Querétaro	129	2 776	1 613	973	190
Quintana Roo	132	79 022	80	73 985	4 958
San Luis Potosí	136	13 497	1 843	10 899	755
Sinaloa	78	4 084	2 689	1 198	197
Sonora	66	63 237	60 534	1 439	1 265
Tabasco	6	289	35	200	54
Tamaulipas	73	15 959	7 204	7 329	1 425
Tlaxcala	404	1 602	1 064	456	82
Veracruz de Ignacio de la Llave	417	3 665	521	2 652	492
Yucatán	61	7 458	313	4 621	2 524
Zacatecas	133	42 279	19 400	22 109	770

a/ Incluye Renuevo.

Fuente: Para 1995: SEMARNAT. CONAFOR. Coordinación General de Conservación y Restauración. Gerencia de Incendios Forestales.
Para 2010 y 2011: SEMARNAT. CONAFOR. *Reporte semanal de resultados de incendios forestales.* En: www.conafor.gob.mx (15 de marzo de 2012).

Volumen de residuos sólidos urbanos generados por composición 1995, 2010 y 2011

Cuadro 1.16

Miles de toneladas

Concepto	1995	2010	2011
Total a/	**30 510**	**40 059**	**41 063**
Papel, cartón, productos de papel	4 293	5 540	5 679
Textiles	455	573	587
Plásticos	1 336	4 362	4 472
Vidrios	1 800	2 356	2 415
Metales	885	1 378	1 413
Aluminio	488	693	710
Ferrosos	246	434	445
Otros no ferrosos b/	151	251	257
Basura de comida, jardines y materiales orgánicos similares	15 987	20 999	21 525
Otro tipo de basura (residuos finos, pañal desechable, etcétera)	5 754	4 851	4 973

Nota: A partir de 2006, con la publicación de la Ley General para la Prevención y Gestión Integral de Residuos, lo que se conocía como residuos sólidos municipales, son actualmente denominados residuos sólidos urbanos. Generación estimada de residuos.

a/ A partir de 1997 las cifras se ajustan con base en los estudios de generación per cápita llevados a cabo en pequeñas comunidades donde se encontró que dicha generación es del orden de 200 a 350 gramos, cantidades inferiores a las reportadas en años anteriores.

b/ Incluye cobre, plomo, estaño y níquel.

Fuente: SEMARNAT. *Sistema Nacional de Información Ambiental y de Recursos Naturales.* En: www.semarnat.gob.mx (14 de marzo de 2012).

Plantas de tratamiento de aguas residuales municipales existentes y en operación por entidad federativa 1995, 2009 y 2010

Cuadro 1.17
1a. parte

Entidad federativa	1995					2009				
	Plantas existentes		Plantas en operación			Plantas existentes		Plantas en operación		
	Total	Capacidad instalada (l/s)	Total	Capacidad instalada (l/s)	Volumen tratado (l/s)	Total	Capacidad instalada (l/s)	Total	Capacidad instalada (l/s)	Volumen tratado (l/s)
Estados Unidos Mexicanos	**680**	**54 638**	**469**	**48 172**	**41 706**	**ND**	**ND**	**2 029**	**120 861**	**88 127**
Aguascalientes	65	2 621	45	2 491	2 362	ND	ND	117	4 099	3 354
Baja California	9	3 206	8	3 176	3 146	ND	ND	31	7 234	5 620
Baja California Sur	15	1 759	10	1 024	289	ND	ND	23	1 447	1 063
Campeche	8	27	5	26	25	ND	ND	21	141	97
Coahuila de Zaragoza	11	1 010	7	798	585	ND	ND	23	5 207	4 026
Colima	25	434	20	419	404	ND	ND	69	1 593	1 146
Chiapas	5	223	4	211	199	ND	ND	28	1 417	969
Chihuahua	5	1 414	4	1 354	1 294	ND	ND	140	9 000	5 937
Distrito Federal	17	3 428	17	3 428	3 428	ND	ND	28	6 771	3 330
Durango	34	3 943	25	3 121	2 299	ND	ND	174	4 157	3 208
Guanajuato	17	2 820	5	2 004	1 188	ND	ND	60	5 875	4 416
Guerrero	20	2 140	19	2 120	2 100	ND	ND	47	3 501	2 695
Hidalgo	3	248	1	125	2	ND	ND	12	330	289
Jalisco	30	2 936	22	2 670	2 403	ND	ND	122	4 202	3 530
México	24	3 620	21	3 583	3 546	ND	ND	78	7 090	5 190
Michoacán de Ocampo	14	2 750	6	1 660	570	ND	ND	25	3 583	2 793
Morelos	9	1 458	8	1 445	1 432	ND	ND	38	1 905	1 366
Nayarit	34	1 069	25	981	894	ND	ND	63	2 294	1 428
Nuevo León	44	5 274	42	5 254	5 234	ND	ND	61	13 249	10 877
Oaxaca	16	790	10	514	238	ND	ND	66	1 510	986
Puebla	10	440	1	315	190	ND	ND	72	3 152	2 545
Querétaro	6	752	4	736	720	ND	ND	75	1 202	800
Quintana Roo	20	1 557	15	1 507	1 457	ND	ND	31	2 212	1 725
San Luis Potosí	10	166	5	126	86	ND	ND	30	2 334	1 906
Sinaloa	15	917	9	842	767	ND	ND	162	5 497	4 574
Sonora	47	2 224	30	1 824	1 424	ND	ND	83	4 672	2 826
Tabasco	18	1 333	6	1 020	707	ND	ND	73	1 930	1 396
Tamaulipas	18	1 409	11	1 113	817	ND	ND	42	6 114	4 321
Tlaxcala	38	1 063	25	952	841	ND	ND	55	1 296	891
Veracruz de Ignacio de la Llave	49	3 118	37	3 014	2 910	ND	ND	105	6 800	4 093
Yucatán	17	53	17	53	53	ND	ND	20	301	82
Zacatecas	27	439	5	268	98	ND	ND	55	748	645

Plantas de tratamiento de aguas residuales municipales existentes y en operación por entidad federativa 1995, 2009 y 2010

Cuadro 1.17
2a. parte y última

Entidad federativa	2010				
	Plantas existentes		Plantas en operación		
	Total	Capacidad instalada (l/s)	Total	Capacidad instalada (l/s)	Volumen tratado (l/s)
Estados Unidos Mexicanos	**ND**	**ND**	**2 186**	**126 848**	**93 600**
Aguascalientes	ND	ND	131	4 583	2 931
Baja California	ND	ND	36	7 569	6 698
Baja California Sur	ND	ND	23	1 447	1 063
Campeche	ND	ND	22	143	100
Coahuila de Zaragoza	ND	ND	23	5 207	4 026
Colima	ND	ND	65	1 809	1 368
Chiapas	ND	ND	21	1 393	918
Chihuahua	ND	ND	154	9 173	6 434
Distrito Federal	ND	ND	28	6 771	3 330
Durango	ND	ND	175	4 372	3 360
Guanajuato	ND	ND	62	5 990	4 444
Guerrero	ND	ND	57	3 876	3 355
Hidalgo	ND	ND	17	378	367
Jalisco	ND	ND	124	4 367	3 811
México	ND	ND	136	8 396	6 000
Michoacán de Ocampo	ND	ND	25	3 583	2 793
Morelos	ND	ND	42	1 727	1 337
Nayarit	ND	ND	64	2 394	1 628
Nuevo León	ND	ND	61	13 249	10 139
Oaxaca	ND	ND	69	1 521	995
Puebla	ND	ND	74	3 178	2 571
Querétaro	ND	ND	83	2 278	1 499
Quintana Roo	ND	ND	31	2 217	1 725
San Luis Potosí	ND	ND	30	2 334	1 906
Sinaloa	ND	ND	185	5 645	4 810
Sonora	ND	ND	81	4 685	2 960
Tabasco	ND	ND	76	1 911	1 561
Tamaulipas	ND	ND	42	7 089	4 963
Tlaxcala	ND	ND	57	1 313	900
Veracruz de Ignacio de la Llave	ND	ND	106	6 860	4 603
Yucatán	ND	ND	25	422	131
Zacatecas	ND	ND	61	971	875

Nota: A partir de 2008 sólo se reporta la infraestructura en operación porque es la que incide a través del caudal tratado, en los indicadores de cumplimiento y el avance de metas.
Fuente: CONAGUA. *Situación del Subsector Agua Potable, Alcantarillado y Saneamiento* (varios años). México, DF.

Plantas de tratamiento de aguas residuales industriales existentes y en operación por entidad federativa 2009 y 2010

Cuadro 1.18

Entidad federativa	2009				2010			
	Plantas existentes		Plantas en operación		Plantas existentes		Plantas en operación	
	Total	Capacidad instalada (l/s)	Total	Volumen tratado (l/s)	Total	Capacidad instalada (l/s)	Total	Volumen tratado (l/s)
Estados Unidos Mexicanos	**2 256**	**72 469**	**2 186**	**36 700**	**2 903**	**101 880**	**2 850**	**63 600**
Aguascalientes	57	254	53	120	60	260	56	119
Baja California	61	482	61	0	61	561	61	28
Baja California Sur	10	8	7	8	10	8	7	8
Campeche	51	498	49	158	111	290	110	151
Coahuila de Zaragoza	67	883	67	610	69	896	69	618
Colima	10	467	8	311	10	467	8	311
Chiapas	49	6 176	47	3 038	64	7 812	58	3 338
Chihuahua	21	663	20	287	21	663	20	287
Distrito Federal	200	798	200	339	152	546	152	132
Durango	44	834	42	469	46	845	45	467
Guanajuato	45	398	45	180	45	398	45	180
Guerrero	8	15 333	7	26	8	15 333	7	26
Hidalgo	47	3 487	41	2 996	50	1 830	45	1 307
Jalisco	36	1 512	36	1 512	40	1 513	40	1 513
México	319	4 836	315	3 274	317	4 154	313	2 860
Michoacán de Ocampo	77	2 833	76	626	87	4 658	85	1 614
Morelos	87	1 224	81	763	89	1 225	83	763
Nayarit	4	163	4	163	4	163	4	163
Nuevo León	84	4 131	84	3 000	84	4 131	84	3 000
Oaxaca	15	1 221	15	901	15	1 221	15	901
Puebla	116	2 988	116	2 718	294	929	294	515
Querétaro	120	1 194	120	509	138	1 194	138	513
Quintana Roo	2	11	2	5	4	12	4	5
San Luis Potosí	84	1 331	81	1 184	90	1 442	88	1 300
Sinaloa	92	3 208	89	800	240	3 288	236	790
Sonora	25	424	25	222	228	27 541	228	27 339
Tabasco	124	1 055	124	644	119	785	117	135
Tamaulipas	54	3 942	52	2 841	80	7 497	79	6 112
Tlaxcala	111	226	108	196	117	285	113	235
Veracruz de Ignacio de la Llave	169	11 621	166	8 686	171	11 641	168	8 702
Yucatán	57	114	36	71	69	136	69	125
Zacatecas	10	156	9	44	10	156	9	44

Fuente: CONAGUA. *Situación del Subsector Agua Potable, Alcantarillado y Saneamiento,* 2010 y 2011. México, DF.

Características de las áreas naturales protegidas de las entidades federativas 2011

Cuadro 1.19

Entidad federativa / Áreas naturales protegidas	Cate-goría	Superficie (ha)	Año de decreto	Ecosistema
Aguascalientes				
Cuenca alimentadora del Distrito Nacional de Riego 01 Pabellón a/	APRN	97 699	1949	ND
Baja California				
Alto Golfo de California y Delta del Río Colorado b/	RB	934 756	1993	Matorral xerófilo, vegetación de dunas costeras, ecosistema marino y estuarino.
Bahía de los Ángeles, Canales de Ballenas y Salsipuedes	RB	387 957	2007	ND
Valle de los Cirios	APFF	2 521 776	1980	Matorral xerófilo micrófilo, bosque de pino, vegetación halófita de dunas costeras y manglar.
Islas del Golfo de California c/	APFF	321 631	1978	Matorral xerófilo sarcocaule y sarcocrasicaule, selva baja caducifolia espinosa.
Constitución de 1857	PN	5 009	1962	Bosque de pino-encino y chaparral.
Sierra de San Pedro Mártir	PN	72 911	1947	Pinos, abies, libocedrus, pseudotsuga, chaparral.
Archipiélago de San Lorenzo	PN	58 442	2005	ND
Isla Guadalupe	RB	476 971	2005	ND
Baja California Sur				
Archipiélago Espíritu Santo	PN	48 655	2007	ND
Bahía de Loreto	PN	206 581	1996	Asociaciones de manglares y matorral espinoso, dunas costeras y matorral xerófilo.
Cabo Pulmo	PN	7 111	1995	Arrecife coralino.
Sierra La Laguna	RB	112 437	1994	Bosque de coníferas, selva tropical, palmar, matorral y bosques de pino-encino.
El Vizcaíno	RB	2 493 091	1988	Matorral xerófilo microfilo, bosque de pino, vegetación halófita de dunas costeras y manglar.
Cabo San Lucas	APFF	3 996	1973	ND
Complejo lagunar Ojo de Liebre	RB	60 343	1972	ND
Campeche				
Los Petenes	RB	282 858	1999	Manglar, matorral de zonas áridas, selva húmeda perennifolia y selva subhúmeda caducifolia.
Laguna de Términos	APFF	706 148	1994	Praderas de pastos sumergidos, bosques de manglar, tular y vegetación riparia.
Calakmul	RB	723 185	1989	Selva alta, mediana y baja subperennifolia, vegetación hidrófita.
Coahuila de Zaragoza				
Ocampo	APFF	344 238	2009	Matorral, micrófilo y matorral rosetófilo, zacatal y vegetación riparia.
Cuenca alimentadora de los Distritos Nacionales de Riego 026 Bajo Río San Juan y 031 Las Lajas, en lo respectivo a la Sierra de Arteaga d/	APRN	197 157	2009	Bosque de ayarín, encino, encino-pino, oyamel, pino, chaparral, matorral desértico micrófilo, matorral desértico rosetófilo, matorral submontano, agrícola, pecuaria, forestal y pastizal inducido.
Cuenca alimentadora del Distrito Nacional de Riego 04 Don Martín, en lo respectivo a las Subcuencas de los Ríos Sabinas, Álamos, Salado y Mimbres	APRN	1 519 920	1949	ND
Cuatro Ciénegas	APFF	84 347	1994	Matorral xerófilo, matorral submontano, halófita, cactáceas, pastizal.
Maderas del Carmen	APFF	208 381	1994	Matorral xerófilo, bosque pino-encino, bosque de palma samandoca.
Los Novillos	PN	42	1940	Nogales, sauces y álamos.
Colima				
Archipiélago de Revillagigedo	RB	636 685	1994	En la porción terrestre vegetación de zona árida, halófita, matorral, arbusto de pradera y pastizales.
Las Huertas	APRN	167	1988	ND
El Jabalí	APFF	5 179	1981	ND
Nevado de Colima	PN	9 600	1936	Bosques de pino, oyamel y encino, pastizal alpino y matorral inerme.
Chiapas				
Volcán Tacaná	RB	6 378	2003	Bosques mesófilos, páramo tropical y chusqueal.
Selva El Ocote	RB	101 288	2000	Selva alta perennifolia, selva mediana subperennifolia, selva baja caducifolia y bosque de pino encino.
Metzabok	APFF	3 368	1998	Selva alta perennifolia, selva alta subperennifolia y bosque mesófilo de montaña.

(Continúa)

Características de las áreas naturales protegidas de las entidades federativas 2011

Cuadro 1.19

Entidad federativa / Áreas naturales protegidas	Cate-goría	Superficie (ha)	Año de decreto	Ecosistema
Naha	APFF	3 847	1998	Selva alta perennifolia, selva alta subperennifolia y bosque mesófilo de montaña.
La Encrucijada	RB	144 868	1995	Manglar, selva baja inundable de zapotonales, tulares-popales, sistemas lagunares y reductos de selva mediana y baja subperennifolia.
La Sepultura	RB	167 310	1995	Bosque lluvioso de montaña y de niebla, selva caducifolia, selva baja caducifolia y chaparral de niebla.
Yaxchilán	MN	2 621	1992	Selva alta perennifolia.
Bonampak	MN	4 357	1992	Selva alta perennifolia.
Chan-kin	APFF	12 185	1992	Selva mediana y alta subperennifolia.
Lacan-tun	RB	61 874	1992	Selva alta perennifolia.
El Triunfo	RB	119 177	1990	Bosque mesófilo de montaña, bosque de coníferas, selva alta perennifolia.
Playa de Puerto Arista	Santuario	63	1986	ND
Palenque	PN	1 772	1981	Selva alta perennifolia y pastizal inducido.
Cascada de Agua Azul	APFF	2 580	1980	Selva alta perennifolia.
Cañón del Sumidero	PN	21 789	1980	Selva mediana subcaducifolia y baja caducifolia, encinar y pastizal.
Montes Azules (Selva Lacandona)	RB	331 200	1978	Selva alta perennifolia y mediana subcaducifolia, bosque de pino-encino, bosque ripario de galeria, jimbales y sabana.
Lagunas de Montebello	PN	6 022	1959	Bosques de pino, encino y mesófilo de montaña.
Zona de Protección Forestal "La Frailescana"	APRN	116 732	2007	ND
Chihuahua				
Médanos de Samalayuca	APFF	63 182	2009	Dunas de arena compuestas de dióxido de sílice.
Río Bravo del Norte e/	MN	2 175	2009	Matorral desértico rosetófilo, matorral desértico micrófilo, matorral submontano, bosque de encino, pino, encino-pino y pino-encino.
Janos	RB	526 483	2009	Pastizal natural, bosques de pino-encino, vegetación halófila y riparia.
Cañón de Santa Elena	APFF	277 210	1994	Matorral desértico micrófilo, pastizal, bosque de pino-encino.
Cascada de Bassaseachic	PN	5 803	1981	Bosque de pino y encino, matorral xerófilo y pastizal.
Cumbres de Majalca	PN	4 772	1939	Bosque de pino, encino, pino-encino, pastizal y matorral xerófilo.
Papigochic	APFF	222 274	1939	ND
Campo Verde	APFF	108 069	1938	ND
Tutuaca	APFF	444 489	1937	ND
Distrito Federal				
El Histórico Coyoacán	PN	584	1938	Reforestación de cedros, eucaliptos y otras.
Lomas de Padierna	PN	670	1938	Reforestación de cedros.
Cerro de la Estrella	PN	1 100	1938	Bosque artificial con eucalipto y cedro.
El Tepeyac	PN	1 500	1937	Bosque artificial de eucalipto y cedro.
Fuentes Brotantes de Tlalpan	PN	129	1936	Reforestación inducida.
Cumbres del Ajusco	PN	920	1936	Bosque de pino, oyamel y páramo de altura.
Desierto de los Leones	PN	1 529	1917	Bosque de oyamel, pino-encino y garrya.
Durango				
Mapimí e/	RB	342 388	2000	Matorral xerófilo, pastizal y vegetación halófita.
La Michilía	RB	9 325	1979	Pastizal, bosque de encino-pino, bosque de pino, matorral de manzanita, vegetación de ciénegas y riparia.
Guanajuato				
Sierra Gorda de Guanajuato	RB	236 882	2007	ND
Guerrero				
Playa Piedra de Tlacoyunque	Santuario	29	1986	ND
Playa de Tierra Colorada	Santuario	54	1986	ND
El Veladero	PN	3 617	1980	Selva baja caducifolia.
General Juan N. Álvarez	PN	528	1964	Bosque de pino-encino.
Grutas de Cacahuamilpa	PN	1 600	1936	Selva baja caducifolia.
Hidalgo				
Barranca de Metztitlán	RB	96 043	2000	Matorral xerófilo, bosque templado, pastizal, selva alta perennifolia.
El Chico	PN	2 739	1982	Bosque de oyamel y encino, pino-encino, cedro y pastizal.
Tula	PN	100	1981	Matorral xerófilo.
Los Mármoles (Comprende: Barranca de San Vicente y Cerro de Cangando)	PN	23 150	1936	Bosque de pino-encino y matorral xerófilo.
Jalisco				
Islas e islotes de Bahía de Chamela (Islas La Pajarera, Cocinas, Mamut, Colorada, San Pedro, San Agustín, San				

(Continúa)

Características de las áreas naturales protegidas de las entidades federativas 2011

Cuadro 1.19

Entidad federativa Áreas naturales protegidas	Cate-goría	Superficie (ha)	Año de decreto	Ecosistema
Andrés y Negrita, y los islotes Los Anegados, Novillas, Mosca y Submarino)	Santuario	84	2002	ND
Chamela-Cuixmala	RB	13 142	1993	Selva baja caducifolia, mediana subperennifolia, manglar, vegetación acuática de lagunas y esteros, vegetación riparia, dunas costeras y matorral xerófilo.
Sierra de Manantlán f/	RB	139 577	1987	Bosque de pino-encino, oyamel, bosque mesófilo de montaña, selva mediana subcaducifolia, vegetación de sabana, bosque de galería, bosque de encino.
Playa Cuitzmala	Santuario	4	1986	ND
Playa Teopa	Santuario	12	1986	ND
Playa El Tecuan	Santuario	17	1986	ND
Playa de Mismaloya	Santuario	168	1986	ND
Sierra de Quila	APFF	15 193	1982	Bosque de pino-encino y pastizales.
La Primavera	APFF	30 500	1980	Bosque de pino-encino y selva baja caducifolia.
México				
Valle de Bravo, Malacatepec, Tilostoc y Temascaltepec	APRN	139 871	1941	ND
Ciénegas del Lerma	APFF	3 024	2002	Humedales.
Desierto del Carmen o de Nixcongo	PN	529	1942	Bosque de pino, encino y cedro.
Bosencheve g/	PN	10 432	1940	Bosque de pino y oyamel.
Sacromonte	PN	45	1939	Bosque artificial de encino, eucalipto, fresno y cedro.
Los Remedios	PN	400	1938	Bosque artificial de eucalipto.
Molino de Flores Netzahualcóyotl	PN	49	1937	Ahuehuetes y bosque artificial de eucalipto, pirul, casuarina y fresno.
Nevado de Toluca	PN	46 784	1936	Bosque de oyamel, pino, zacatonal y páramo de altura.
Insurgente Miguel Hidalgo y Costilla h/	PN	1 580	1936	Bosque de oyamel y pino.
Iztaccíhuatl-Popocatépetl R/ i/	PN	39 819	1935	Bosque de pino y páramo de altura y zacatonal.
Michoacán de Ocampo				
Pico de Tancítaro	APFF	23 406	2009	Bosques templados con Pinus, Abies y Quercus, bosque mesófilo de motnaña, pastizal y vegetación secundaria.
Mariposa Monarca j/	RB	56 259	2000	Bosque de oyamel, bosque pino-encino, pastizal, matorral de juníperos.
Playa Mexiquillo	Santuario	25	1986	ND
Playa de Maruata y Colola	Santuario	33	1986	ND
Rayón	PN	25	1952	Bosque artificial de cedro y eucalipto.
Lago de Camécuaro	PN	10	1941	Bosque de galería, ahuehuetes y sauce.
Insurgente José María Morelos y Pavón	PN	4 325	1939	Bosque de pino, matorral y pastizal.
Barranca del Cupatitzio	PN	362	1938	Bosque de pino, pino-encino.
Cerro de Garnica	PN	968	1936	Bosque de pino y oyamel.
Zicuirán-Infiernillo	RB	265 118	2007	ND
Morelos				
Sierra de Huautla	RB	59 031	1999	Selva subhúmeda caducifolia.
Corredor Biológico Chichinautzin k/	APFF	37 302	1988	Bosque de pino, oyamel, encino, pino-encino y encino, matorral rosetófilo crasicaule y selva baja caducifolia.
El Tepozteco h/	PN	23 259	1937	Bosque de pino, oyamel, encino y selva baja caducifolia.
Lagunas de Zempoala j/	PN	4 790	1936	Bosque de oyamel, pino y encino.
Nayarit				
Cuenca alimentadora del Distrito de Riego 043 Estado de Nayarit, en lo respectivo a las Subcuencas de los Ríos Ameca, Atenguillo, Bolaños, Grande de Santiago, Juchipila, Atengo y Tlaltenango l/	APRN	2 328 975	1949	ND
Islas Marías	RB	641 285	2000	Arrecifes, manglares, selvas bajas deciduas y selvas medianas subdeciduas.
Isla Isabel	PN	194	1980	Selva baja caducifolia y vegetación de dunas costeras.
Islas Marietas	PN	1 383	2005	ND
Marismas nacionales	RB	133 854	2010	Vegetación halófila, selva baja caducifolia, matorral espinoso, vegetación de dunas costeras, esteros, lagunas, marismas y manglares.
Nuevo León				
Cumbres de Monterrey	PN	177 396	2000	Bosque de pino encino, matorral xerófilo y pastizales.
Cerro de la Silla	MN	6 039	1991	Bosque de encino y matorral submontano.
El Sabinal	PN	8	1938	Bosque de galería.
Oaxaca				
Yagul	MN	1 076	1999	Selva subhúmeda caducifolia.

(Continúa)

Características de las áreas naturales protegidas de las entidades federativas 2011

Cuadro 1.19

Entidad federativa / Áreas naturales protegidas	Cate-goría	Superficie (ha)	Año de decreto	Ecosistema
Huatulco	PN	11 891	1998	Selva baja caducifolia, vegetación riparia, humedales, manglares, ambiente marino con bancos de coral, algas y pastos marinos.
Tehuacán-Cuicatlán m/	RB	490 187	1998	Bosque tropical caducifolio, bosque espinoso, bosque de encino, pastizal y matorral xerófilo.
Playa de la Bahía de Chacahua	Santuario	ND	1986	ND
Playa de Escobilla	Santuario	30	1986	ND
Benito Juárez	PN	2 737	1937	Bosque de pino y encino y selva baja caducifolia.
Lagunas de Chacahua	PN	14 187	1937	Selva mediana perennifolia y baja caducifolia, manglar y vegetación de dunas costeras.
Boquerón de Tonalá	APFF	3 912	2008	Selva baja caducifolia y bosques de encino.
Puebla				
Cuenca hidrográfica del río Necaxa	APRN	39 557	1938	ND
Querétaro				
Sierra Gorda	RB	383 567	1997	Bosque tropical subcaducifolio, bosque tropical caducifolio, matorral xerófilo, encinar arbustivo, pastizal, bosque de Quercus, bosque de coníferas, bosque mesófilo de montaña, vegetación acuática y subacuática.
El Cimatario	PN	2 448	1982	Matorral xerófilo.
Cerro de las Campanas	PN	58	1937	Reforestación de eucalipto.
Quintana Roo				
Tiburón Ballena	RB	145 988	2009	Dulceacuícolas, estuarios, marinos y arrecífales.
Arrecifes de Xcalak	PN	17 949	2000	Arrecifes de coral.
Isla Contoy	PN	5 126	1998	Manglar, selva baja caducifolia, coctal, zona costera y halófitas.
Arrecife de Puerto Morelos	PN	9 067	1998	Arrecife coralino.
Arrecifes de Sian ka'an	RB	34 927	1998	Arrecife coralino.
Costa Occidente de Isla Mujeres, Punta Cancún y Punta Nizuc	PN	8 673	1996	Arrecife coralino.
Arrecifes de Cozumel	PN	11 988	1996	Arrecife coralino.
Banco Chinchorro	RB	144 360	1996	Arrecife coralino.
Uaymil	APFF	89 118	1994	Selva baja inundable, selva mediana y manglar.
Yum Balam	APFF	154 052	1994	Selva tropical mediana-baja y bajas inundable, bosque de manglar chaparro o mangle rojo.
Sian ka'an	RB	528 148	1986	Selva mediana y baja subperennifolia, selva baja caducifolia, manglar, tintal, marismas, petenes, vegetación de dunas costeras y arrecifes.
Playa de la Isla Contoy	Santuario	ND	1986	ND
Tulum	PN	664	1981	Selva mediana, manglar y vegetación de dunas costeras.
Bala'an Ka'ax	APFF	128 390	2005	ND
Manglares de Nichupte	APFF	4 257	2008	ND
San Luis Potosí				
Sierra de Abra Tanchipa	RB	21 464	1994	Selva mediana y baja subperennifolia, selva baja caducifolia, selva baja espinosa caducifolia y encinares.
Sierra La Mojonera	APFF	9 362	1981	ND
Sierra de Álvarez	APFF	16 900	1981	ND
El Potosí	PN	2 000	1936	Bosque de pino, encino y pastizal.
Gogorrón	PN	25 000	1936	Bosque de pino-encino y matorral xerófilo.
Sinaloa				
Meseta de Cacaxtla	APFF	50 862	2000	Bosque tropical deciduo, selva baja caducifolia, selva mediana subcaducifolia, matorral xerófilo, esteros y lagunas.
Playa El Verde Camacho	Santuario	63	1986	ND
Playa Ceuta	Santuario	77	1986	ND
Sonora				
Ventilas hidrotermales de la Cuenca de Guaymas y de la Dorsal del Pacífico Oriental n/	Santuario	145 565	2009	ND
Isla San Pedro Mártir	RB	30 165	2002	Marino y en la porción terrestre, matorral.
Sierra de Álamos-Río Cuchujaqui	APFF	92 890	1996	Selva baja caducifolia, bosque de encino, bosque de pino-encino y matorral espinoso.
El Pinacate y Gran desierto de Altar	RB	714 557	1993	Matorral xerófilo.
Tabasco				
Pantanos de Centla	RB	302 707	1992	Pantanos y marismas, selva mediana y baja subperennifolia y manglar.
Cañón de Usumacinta	APFF	46 128	2008	Selva alta perennifolia.
Tamaulipas				
Playa de Rancho Nuevo	Santuario	30	1986	ND
Laguna Madre y Delta del Río Bravo	APFF	572 807	2005	ND

(Continúa)

Características de las áreas naturales protegidas de las entidades federativas 2011

Cuadro 1.19

Entidad federativa Áreas naturales protegidas	Cate-goría	Superficie (ha)	Año de decreto	Ecosistema
Tlaxcala				
Malinche o Matlalcuéyatl m/	PN	45 711	1938	Bosque pino-encino, oyamel y zacatonal.
Xicoténcatl	PN	680	1937	Reforestación ornamental.
Veracruz de Ignacio de la Llave				
Sistema arrecifal Lobos-Tuxpan	APFF	30 571	2009	Arrecífes de coral.
Los Tuxtlas	RB	155 122	1998	Selva baja caducifolia, selva mediana perennifolia y bosque mesófilo.
Sistema Arrecifal Veracruzano	PN	52 239	1992	Arrecife coralino y vegetación halófita.
Cañón del Río Blanco	PN	55 690	1938	Selva mediana perennifolia, bosques de pino y mesófilo de montaña.
Cofre de Perote	PN	11 700	1937	Bosque de pino y oyamel.
Pico de Orizaba m/	PN	19 750	1937	Bosque de pino, oyamel, encino y aile.
Yucatán				
Otoch ma´ax yetel kooh o/	APFF	5 367	2002	Selva mediana subperennifolia, selva baja inundable y sabana.
Ría Celestún p/	RB	81 482	2000	Manglar, vegetación de dunas costeras, petenes, sabana, tulares, carrizales, selva baja inundable y selva baja caducifolia con cactáceas.
Ría Lagartos	RB	60 348	1999	Selva baja caducifolia, dunas costeras y manglar.
Arrecife Alacranes	PN	333 769	1994	Arrecife coralino.
Dzibilchantun	PN	539	1987	Selva baja caducifolia.
Playa adyacente a la localidad denominada				
Río Lagartos	Santuario	ND	1986	ND
Zacatecas				
Sierra de Órganos	PN	1 125	2000	ND

APFF: Áreas de protección de flora y fauna.
APRN: Áreas de protección de los recursos naturales.
MN: Monumento natural.
PN: Parque nacional.
RB: Reserva de la biosfera.
Nota: Cifras al mes de mayo.
a/ Comprende una porción del territorio de Zacatecas.
b/ Comprende una porción del territorio de Sonora.
c/ Comprende una porción del territorio de Baja California Sur, Sonora y Sinaloa.
d/ Comprende una porción del territorio de Nuevo León.
e/ Comprende una porción del territorio de Chihuahua y Coahuila de Zaragoza.
f/ Comprende una porción del territorio de Colima.
g/ Comprende una porción del territorio de Michoacán de Ocampo.
h/ Comprende una porción del territorio de Distrito Federal.
i/ Comprende una porción del territorio de Puebla, Morelos y Tlaxcala.
j/ Comprende una porción del territorio de México.
k/ Comprende una porción del territorio de México y Distrito Federal.
l/ Comprende una porción del territorio de Durango, Jalisco, Aguascalientes y Zacatecas.
m/ Comprende una porción del territorio de Puebla.
n/ Localizada en el Golfo California y en el Pacífico Norte, respectivamente.
o/ Comprende una porción del territorio de Quintana Roo.
p/ Comprende una porción del territorio de Campeche.
Fuente: SEMARNAT. CONANP. En: www.conanp.gob.mx (19 de enero de 2012).

2. Población

Población total por entidad federativa según sexo
Años censales 2005 y 2010

Cuadro 2.1

Entidad federativa	2005 a/			2010 b/		
	Total	Hombres	Mujeres	Total	Hombres	Mujeres
Estados Unidos Mexicanos	**103 263 388**	**50 249 955**	**53 013 433**	**112 336 538**	**54 855 231**	**57 481 307**
Aguascalientes	1 065 416	515 364	550 052	1 184 996	576 638	608 358
Baja California	2 844 469	1 431 789	1 412 680	3 155 070	1 591 610	1 563 460
Baja California Sur	512 170	261 288	250 882	637 026	325 433	311 593
Campeche	754 730	373 457	381 273	822 441	407 721	414 720
Coahuila de Zaragoza	2 495 200	1 236 880	1 258 320	2 748 391	1 364 197	1 384 194
Colima	567 996	280 005	287 991	650 555	322 790	327 765
Chiapas	4 293 459	2 108 830	2 184 629	4 796 580	2 352 807	2 443 773
Chihuahua	3 241 444	1 610 275	1 631 169	3 406 465	1 692 545	1 713 920
Distrito Federal	8 720 916	4 171 683	4 549 233	8 851 080	4 233 783	4 617 297
Durango	1 509 117	738 095	771 022	1 632 934	803 890	829 044
Guanajuato	4 893 812	2 329 136	2 564 676	5 486 372	2 639 425	2 846 947
Guerrero	3 115 202	1 499 453	1 615 749	3 388 768	1 645 561	1 743 207
Hidalgo	2 345 514	1 125 188	1 220 326	2 665 018	1 285 222	1 379 796
Jalisco	6 752 113	3 278 822	3 473 291	7 350 682	3 600 641	3 750 041
México	14 007 495	6 832 822	7 174 673	15 175 862	7 396 986	7 778 876
Michoacán de Ocampo	3 966 073	1 892 377	2 073 696	4 351 037	2 102 109	2 248 928
Morelos	1 612 899	775 311	837 588	1 777 227	858 588	918 639
Nayarit	949 684	469 204	480 480	1 084 979	541 007	543 972
Nuevo León	4 199 292	2 090 673	2 108 619	4 653 458	2 320 185	2 333 273
Oaxaca	3 506 821	1 674 855	1 831 966	3 801 962	1 819 008	1 982 954
Puebla	5 383 133	2 578 664	2 804 469	5 779 829	2 769 855	3 009 974
Querétaro	1 598 139	772 759	825 380	1 827 937	887 188	940 749
Quintana Roo	1 135 309	574 837	560 472	1 325 578	673 220	652 358
San Luis Potosí	2 410 414	1 167 308	1 243 106	2 585 518	1 260 366	1 325 152
Sinaloa	2 608 442	1 294 617	1 313 825	2 767 761	1 376 201	1 391 560
Sonora	2 394 861	1 198 154	1 196 707	2 662 480	1 339 612	1 322 868
Tabasco	1 989 969	977 785	1 012 184	2 238 603	1 100 758	1 137 845
Tamaulipas	3 024 238	1 493 573	1 530 665	3 268 554	1 616 201	1 652 353
Tlaxcala	1 068 207	517 477	550 730	1 169 936	565 775	604 161
Veracruz de Ignacio de la Llave	7 110 214	3 423 379	3 686 835	7 643 194	3 695 679	3 947 515
Yucatán	1 818 948	896 562	922 386	1 955 577	963 333	992 244
Zacatecas	1 367 692	659 333	708 359	1 490 668	726 897	763 771

a/ Incluye una estimación de población por un total de 2 625 310 personas, correspondientes a 647 491 "Viviendas sin información de ocupantes". Cifras al 17 de octubre.
b/ Incluye una estimación de población por un total de 1 344 585 personas, correspondientes a 448 195 "Viviendas sin información de ocupantes". Cifras al 12 de junio.
Fuente: Para 2005: INEGI. *Estados Unidos Mexicanos. II Conteo de Población y Vivienda, 2005. Consulta Interactiva de Datos.* En: www.inegi.org.mx (28 de agosto de 2006).
Para 2010: INEGI. *Estados Unidos Mexicanos. Censo de Población y Vivienda 2010. Resultados definitivos. Tabulados básicos.* En: www.inegi.org.mx (4 de marzo de 2011).

Población total por entidad federativa según grupo quinquenal de edad
Años censales 2005 y 2010

Cuadro 2.2
1a. parte

Entidad federativa	Población total	0 a 4 años	5 a 9 años	10 a 14 años	15 a 19 años	20 a 24 años	25 a 29 años	30 a 34 años
2005 a/								
Estados Unidos Mexicanos	**103 263 388**	**10 186 243**	**10 511 738**	**10 952 123**	**10 109 021**	**8 964 629**	**8 103 358**	**7 933 951**
Aguascalientes	1 065 416	118 536	120 130	120 280	107 007	93 139	83 073	82 651
Baja California	2 844 469	267 954	277 635	267 938	255 309	246 968	241 951	240 879
Baja California Sur	512 170	49 069	49 164	48 106	46 700	46 222	45 939	43 628
Campeche	754 730	73 461	79 199	83 597	77 485	70 006	62 455	59 665
Coahuila de Zaragoza	2 495 200	249 590	257 277	257 591	231 405	214 562	206 859	205 193
Colima	567 996	51 929	53 742	56 990	56 534	50 049	44 660	44 016
Chiapas	4 293 459	490 058	512 440	537 725	471 331	383 455	324 289	283 522
Chihuahua	3 241 444	320 384	324 350	322 642	300 186	267 506	250 016	257 676
Distrito Federal	8 720 916	664 092	671 579	704 950	740 280	765 641	735 441	755 600
Durango	1 509 117	158 588	165 488	171 314	156 434	124 920	111 556	110 058
Guanajuato	4 893 812	527 480	551 459	569 357	504 643	425 409	377 109	361 384
Guerrero	3 115 202	345 731	377 826	396 125	332 940	252 404	212 665	198 099
Hidalgo	2 345 514	237 423	243 185	270 650	237 675	196 494	175 226	173 306
Jalisco	6 752 113	674 285	688 681	697 206	669 724	601 671	523 866	509 541
México	14 007 495	1 373 064	1 362 065	1 410 691	1 334 112	1 250 151	1 152 407	1 147 320
Michoacán de Ocampo	3 966 073	400 054	426 654	462 479	423 624	332 440	284 690	273 154
Morelos	1 612 899	150 281	157 253	168 541	155 301	134 191	119 236	118 659
Nayarit	949 684	92 384	96 834	103 122	97 519	79 031	69 847	69 251
Nuevo León	4 199 292	396 832	403 641	381 498	372 986	381 072	364 392	368 549
Oaxaca	3 506 821	357 272	394 779	443 980	366 868	281 999	243 386	230 648
Puebla	5 383 133	579 804	586 108	624 075	548 971	474 429	411 939	384 349
Querétaro	1 598 139	162 841	168 900	178 589	162 541	146 713	130 500	126 438
Quintana Roo	1 135 309	107 380	106 802	106 745	102 042	103 377	97 203	93 113
San Luis Potosí	2 410 414	253 580	266 312	285 397	247 158	198 562	173 849	171 383
Sinaloa	2 608 442	244 907	262 539	275 179	256 624	220 179	196 928	197 089
Sonora	2 394 861	234 936	243 250	240 901	221 592	201 924	190 619	191 733
Tabasco	1 989 969	204 327	208 905	222 167	210 055	188 484	166 827	152 970
Tamaulipas	3 024 238	294 740	295 298	290 402	274 245	267 644	253 314	248 444
Tlaxcala	1 068 207	114 954	114 239	118 450	108 254	99 680	88 678	81 874
Veracruz de Ignacio de la Llave	7 110 214	676 902	720 700	791 110	710 167	582 248	517 828	516 830
Yucatán	1 818 948	169 575	176 491	188 049	183 960	171 550	147 473	139 475
Zacatecas	1 367 692	143 830	148 813	156 277	145 349	112 509	99 137	97 454
2010 b/								
Estados Unidos Mexicanos	**112 336 538**	**10 528 322**	**11 047 537**	**10 939 937**	**11 026 112**	**9 892 271**	**8 788 177**	**8 470 798**
Aguascalientes	1 184 996	121 557	128 874	123 806	121 428	106 305	93 604	88 726
Baja California	3 155 070	293 234	303 180	305 472	299 195	286 479	265 428	264 023
Baja California Sur	637 026	60 758	60 334	57 380	57 713	58 690	57 525	56 159
Campeche	822 441	76 925	78 299	81 314	82 920	76 388	68 197	64 927
Coahuila de Zaragoza	2 748 391	258 246	270 736	268 193	261 942	230 132	210 236	216 325
Colima	650 555	58 263	59 869	59 473	62 323	60 070	53 136	50 521
Chiapas	4 796 580	540 459	554 692	549 896	530 233	438 019	366 537	335 370
Chihuahua	3 406 465	322 676	335 064	324 661	322 034	285 872	255 036	251 304
Distrito Federal	8 851 080	618 245	658 948	660 345	723 372	753 404	726 696	702 642
Durango	1 632 934	161 700	166 853	167 180	166 366	143 377	117 714	115 294
Guanajuato	5 486 372	547 466	579 121	580 600	570 965	493 167	425 291	407 712
Guerrero	3 388 768	353 009	378 197	393 378	372 191	290 684	237 815	223 482
Hidalgo	2 665 018	255 202	271 181	263 026	269 602	226 170	201 034	197 047
Jalisco	7 350 682	694 948	727 075	714 393	715 003	669 088	592 033	548 117
México	15 175 862	1 426 612	1 498 274	1 429 028	1 467 148	1 364 380	1 233 854	1 198 515
Michoacán de Ocampo	4 351 037	425 698	434 860	443 721	453 827	392 338	322 064	303 108
Morelos	1 777 227	155 669	166 908	167 487	175 625	155 671	133 544	128 812
Nayarit	1 084 979	106 044	104 943	104 308	107 191	96 693	82 067	79 520
Nuevo León	4 653 458	413 360	430 525	415 368	406 428	401 723	384 086	383 736
Oaxaca	3 801 962	373 371	399 632	414 392	406 873	313 523	268 969	259 112
Puebla	5 779 829	574 513	620 386	604 845	604 094	511 685	441 558	420 492
Querétaro	1 827 937	178 916	183 541	182 608	187 241	168 520	153 300	145 169
Quintana Roo	1 325 578	133 228	126 996	121 308	128 650	135 549	130 616	120 654
San Luis Potosí	2 585 518	247 057	268 914	270 154	269 673	219 720	189 105	180 250
Sinaloa	2 767 761	252 443	264 538	270 555	275 540	242 907	207 840	207 002
Sonora	2 662 480	250 969	259 950	256 883	251 510	228 147	207 251	205 910
Tabasco	2 238 603	223 692	225 061	220 776	224 257	206 842	185 871	174 392
Tamaulipas	3 268 554	302 937	305 122	294 469	291 682	275 453	258 116	255 313
Tlaxcala	1 169 936	116 073	123 330	118 634	119 172	104 781	93 720	90 612
Veracruz de Ignacio de la Llave	7 643 194	662 288	728 767	741 526	759 388	642 093	557 762	539 685
Yucatán	1 955 577	170 727	181 587	182 604	192 027	183 322	160 355	151 440
Zacatecas	1 490 668	152 037	151 780	152 154	150 499	131 079	107 817	105 427

Población total por entidad federativa según grupo quinquenal de edad
Años censales 2005 y 2010

Cuadro 2.2
2a. parte y última

Entidad federativa	35 a 39 años	40 a 44 años	45 a 49 años	50 a 54 años	55 a 59 años	60 a 64 años	65 y más años	No especificado
2005 a/								
Estados Unidos Mexicanos	**7 112 526**	**6 017 268**	**5 015 255**	**4 090 650**	**3 117 071**	**2 622 476**	**5 716 359**	**2 810 720**
Aguascalientes	73 006	61 553	49 233	39 222	29 196	23 168	49 603	15 619
Baja California	208 125	164 598	128 512	99 356	71 624	56 711	108 177	208 732
Baja California Sur	38 197	31 526	25 121	19 430	13 781	10 783	20 270	24 234
Campeche	52 899	43 896	36 152	29 746	21 475	17 979	38 231	8 484
Coahuila de Zaragoza	180 228	152 496	126 257	100 907	77 889	64 043	129 721	41 182
Colima	39 605	34 968	28 969	23 348	17 614	14 442	31 874	19 256
Chiapas	257 320	210 437	176 142	139 301	103 667	98 728	179 622	125 422
Chihuahua	233 533	193 322	153 968	119 550	92 987	80 050	167 233	158 041
Distrito Federal	678 990	596 540	515 878	441 077	329 553	263 228	596 210	261 857
Durango	99 365	85 571	70 558	57 570	45 386	40 026	90 446	21 837
Guanajuato	321 689	269 592	219 520	180 011	135 455	117 552	273 614	59 538
Guerrero	181 518	158 810	135 306	112 818	89 468	80 235	192 947	48 310
Hidalgo	159 174	135 441	116 547	93 857	73 161	65 005	139 320	29 050
Jalisco	448 698	379 829	318 734	267 921	208 005	172 579	383 947	207 426
México	1 016 457	839 324	682 173	539 308	388 919	305 945	585 664	619 895
Michoacán de Ocampo	247 470	216 455	182 586	153 673	120 402	104 898	267 217	70 277
Morelos	108 333	94 307	81 012	67 341	51 112	43 128	100 814	63 390
Nayarit	62 553	54 176	47 294	39 727	31 623	27 893	62 768	15 662
Nuevo León	322 812	265 277	218 683	172 436	134 046	108 646	226 341	82 081
Oaxaca	210 256	185 440	161 350	136 431	107 316	102 856	238 385	45 855
Puebla	340 799	283 374	242 420	197 862	154 041	133 552	306 994	114 416
Querétaro	109 689	91 576	73 238	57 129	40 621	33 692	71 544	44 128
Quintana Roo	78 570	59 687	43 595	32 692	23 000	16 414	27 749	136 940
San Luis Potosí	155 867	134 538	113 281	92 388	73 276	65 308	156 026	23 489
Sinaloa	177 043	154 173	130 129	107 972	84 875	71 711	149 287	79 807
Sonora	171 077	147 464	125 538	99 848	74 804	61 504	129 719	59 952
Tabasco	139 172	116 283	94 231	74 419	53 257	43 088	92 005	23 779
Tamaulipas	223 045	185 155	150 775	119 530	91 480	77 434	168 042	84 690
Tlaxcala	72 699	59 577	48 794	37 925	28 757	24 137	58 669	11 520
Veracruz de Ignacio de la Llave	496 595	432 692	369 611	310 556	247 750	211 512	463 048	62 665
Yucatán	118 211	103 126	86 897	76 900	61 894	48 236	114 840	32 271
Zacatecas	89 531	76 065	62 751	50 399	40 637	37 993	96 032	10 915
2010 b/								
Estados Unidos Mexicanos	**8 292 987**	**7 009 226**	**5 928 730**	**5 064 291**	**3 895 365**	**3 116 466**	**6 938 913**	**1 397 406**
Aguascalientes	86 254	73 084	60 198	49 980	37 543	29 258	60 347	4 032
Baja California	264 063	215 049	171 104	136 690	97 874	75 229	140 625	37 425
Baja California Sur	52 235	42 163	34 308	28 122	20 188	14 895	27 219	9 337
Campeche	61 896	50 522	42 811	35 658	28 316	21 379	46 500	6 389
Coahuila de Zaragoza	211 770	177 554	150 271	125 961	95 121	77 527	156 417	37 960
Colima	48 863	41 432	35 812	30 917	23 301	18 355	40 373	7 847
Chiapas	307 983	246 620	212 924	174 407	137 559	110 499	234 982	56 400
Chihuahua	259 968	222 756	183 153	149 069	108 607	89 542	193 183	103 540
Distrito Federal	722 214	629 563	555 481	506 310	392 186	315 793	687 855	198 026
Durango	112 837	96 859	82 516	70 274	53 875	44 693	104 988	28 408
Guanajuato	387 687	324 654	266 465	225 760	174 400	140 229	331 702	31 153
Guerrero	211 923	178 482	158 413	137 260	110 858	89 041	234 427	19 608
Hidalgo	191 131	162 857	140 325	120 304	95 265	74 476	176 239	21 159
Jalisco	535 234	446 601	371 541	324 277	254 380	210 465	460 858	86 669
México	1 193 988	1 003 492	831 164	695 328	509 884	392 349	745 298	186 548
Michoacán de Ocampo	290 448	247 704	212 627	188 305	147 873	122 951	316 176	49 337
Morelos	129 072	111 381	97 105	86 282	66 904	53 604	124 274	24 889
Nayarit	78 128	64 675	55 916	48 769	39 899	32 069	77 322	7 435
Nuevo León	383 357	321 008	260 606	220 801	162 140	132 607	274 671	63 042
Oaxaca	244 019	208 666	187 021	163 536	134 078	110 092	296 077	22 601
Puebla	394 961	328 556	279 425	240 020	188 919	150 565	363 871	55 939
Querétaro	138 438	114 275	93 449	76 870	56 288	42 991	93 390	12 941
Quintana Roo	111 169	86 941	64 630	48 629	34 052	24 478	39 487	19 191
San Luis Potosí	175 642	152 372	131 221	112 519	87 476	72 960	185 016	23 439
Sinaloa	207 622	176 453	149 915	131 472	103 936	83 594	183 131	10 813
Sonora	202 731	172 253	147 842	128 595	97 274	74 443	158 431	20 291
Tabasco	164 922	136 000	116 426	95 109	72 350	51 726	116 201	24 978
Tamaulipas	250 586	213 736	177 182	147 748	109 317	89 766	195 331	101 796
Tlaxcala	84 560	71 030	58 822	49 362	36 171	28 530	69 699	5 440
Veracruz de Ignacio de la Llave	542 754	486 810	424 845	365 591	298 171	239 698	558 859	94 957
Yucatán	145 205	116 699	101 202	87 918	73 419	61 572	134 902	12 598
Zacatecas	101 327	88 979	74 010	62 448	47 741	41 090	111 062	13 218

a/ Incluye una estimación de población por un total de 2 625 310 personas, correspondientes a 647 491 "Viviendas sin información de ocupantes". Cifras al 17 de octubre.
b/ Incluye una estimación de población por un total de 1 344 585 personas, correspondientes a 448 195 "Viviendas sin información de ocupantes". Cifras al 12 de junio.
Fuente: Para 2005: INEGI. *Estados Unidos Mexicanos. II Conteo de Población y Vivienda, 2005. Consulta Interactiva de Datos.* En: www.inegi.org.mx (28 de agosto de 2006).
Para 2010: INEGI. *Estados Unidos Mexicanos. Censo de Población y Vivienda 2010. Resultados definitivos. Tabulados básicos.* En: www.inegi.org.mx (4 de marzo de 2011).

Población de 5 y más años por entidad federativa según condición de habla indígena
Años censales 2005 y 2010

Cuadro 2.3

Entidad federativa	Población de 5 y más años	Habla lengua indígena				No habla lengua indígena	No especificado
		Total	Habla español	No habla español	No especificado		
2005 a/							
Estados Unidos Mexicanos	**90 266 425**	**6 011 202**	**5 154 331**	**720 009**	**136 862**	**83 704 299**	**550 924**
Aguascalientes	931 261	2 713	2 565	1	147	923 496	5 052
Baja California	2 367 783	33 604	30 905	622	2 077	2 308 616	25 563
Baja California Sur	438 867	7 095	6 447	67	581	425 305	6 467
Campeche	672 785	89 084	84 125	3 140	1 819	579 689	4 012
Coahuila de Zaragoza	2 204 428	5 842	5 506	26	310	2 186 808	11 778
Colima	496 811	2 889	2 623	23	243	491 465	2 457
Chiapas	3 677 979	957 255	705 169	238 154	13 932	2 707 443	13 281
Chihuahua	2 763 019	93 709	77 641	10 730	5 338	2 642 806	26 504
Distrito Federal	7 794 967	118 424	113 181	401	4 842	7 610 134	66 409
Durango	1 328 692	27 792	23 239	3 838	715	1 294 966	5 934
Guanajuato	4 306 794	10 347	9 555	35	757	4 278 848	17 599
Guerrero	2 721 161	383 427	284 149	87 923	11 355	2 323 490	14 244
Hidalgo	2 079 041	320 029	274 694	40 045	5 290	1 748 289	10 723
Jalisco	5 870 402	42 372	37 439	2 856	2 077	5 776 564	51 466
México	12 014 536	312 319	295 908	2 830	13 581	11 629 196	73 021
Michoacán de Ocampo	3 495 742	113 166	103 244	5 881	4 041	3 364 875	17 701
Morelos	1 399 228	24 757	22 848	292	1 617	1 368 673	5 798
Nayarit	841 638	41 689	35 574	5 132	983	795 440	4 509
Nuevo León	3 720 379	29 538	28 604	30	904	3 654 178	36 663
Oaxaca	3 103 694	1 091 502	917 607	155 640	18 255	2 002 418	9 774
Puebla	4 688 913	548 723	485 858	51 856	11 009	4 121 556	18 634
Querétaro	1 391 170	23 363	22 144	673	546	1 361 702	6 105
Quintana Roo	890 989	170 982	160 057	7 766	3 159	714 493	5 514
San Luis Potosí	2 133 345	234 815	219 516	12 951	2 348	1 889 955	8 575
Sinaloa	2 283 728	30 459	27 578	442	2 439	2 242 758	10 511
Sonora	2 099 973	51 701	48 600	885	2 216	2 034 574	13 698
Tabasco	1 761 863	52 139	50 374	262	1 503	1 699 939	9 785
Tamaulipas	2 644 808	20 221	19 182	41	998	2 598 428	26 159
Tlaxcala	941 733	23 807	22 706	286	815	912 677	5 249
Veracruz de Ignacio de la Llave	6 370 647	605 135	533 807	57 290	14 038	5 741 910	23 602
Yucatán	1 617 102	538 355	499 897	29 799	8 659	1 070 405	8 342
Zacatecas	1 212 947	3 949	3 589	92	268	1 203 203	5 795
2010 b/							
Estados Unidos Mexicanos	**100 410 810**	**6 695 228**	**5 467 527**	**980 894**	**246 807**	**93 203 961**	**511 621**
Aguascalientes	1 059 407	2 436	1 212	4	1 220	1 054 688	2 283
Baja California	2 824 411	41 005	33 283	1 398	6 324	2 763 298	20 108
Baja California Sur	566 931	10 661	9 442	131	1 088	553 599	2 671
Campeche	739 127	91 094	85 513	2 926	2 655	645 015	3 018
Coahuila de Zaragoza	2 452 185	6 105	3 052	39	3 014	2 432 576	13 504
Colima	584 445	3 983	3 037	152	794	578 664	1 798
Chiapas	4 199 721	1 141 499	756 236	371 315	13 948	3 045 886	12 336
Chihuahua	2 980 249	104 014	85 733	11 215	7 066	2 852 926	23 309
Distrito Federal	8 034 809	122 411	101 491	659	20 261	7 864 250	48 148
Durango	1 442 826	30 894	23 546	4 825	2 523	1 404 897	7 035
Guanajuato	4 907 753	14 835	9 171	96	5 568	4 876 478	16 440
Guerrero	3 016 151	456 774	312 453	134 797	9 524	2 548 367	11 010
Hidalgo	2 388 657	359 972	308 688	43 991	7 293	2 023 190	5 495
Jalisco	6 569 065	51 702	36 899	4 353	10 450	6 486 870	30 493
México	13 562 702	376 830	341 491	2 806	32 533	13 134 236	51 636
Michoacán de Ocampo	3 876 002	136 608	119 995	9 601	7 012	3 723 296	16 098
Morelos	1 596 669	31 388	27 606	466	3 316	1 560 613	4 668
Nayarit	971 500	49 963	40 691	7 525	1 747	919 633	1 904
Nuevo León	4 177 056	40 137	31 078	104	8 955	4 068 333	68 586
Oaxaca	3 405 990	1 165 186	958 662	188 230	18 294	2 233 030	7 774
Puebla	5 149 377	601 680	524 920	57 649	19 111	4 529 760	17 937
Querétaro	1 636 080	29 585	25 887	1 016	2 682	1 601 122	5 373
Quintana Roo	1 173 159	196 060	180 035	8 867	7 158	959 660	17 439
San Luis Potosí	2 315 022	248 196	223 605	19 439	5 152	2 060 399	6 427
Sinaloa	2 504 505	23 426	19 398	94	3 934	2 464 876	16 203
Sonora	2 391 220	60 310	54 626	1 242	4 442	2 322 435	8 475
Tabasco	1 989 933	60 526	56 367	533	3 626	1 920 982	8 425
Tamaulipas	2 863 821	23 296	18 154	63	5 079	2 792 664	47 861
Tlaxcala	1 048 423	27 653	24 988	273	2 392	1 017 965	2 805
Veracruz de Ignacio de la Llave	6 885 949	644 559	559 409	66 646	18 504	6 221 960	19 430
Yucatán	1 772 252	537 516	487 751	40 273	9 492	1 226 462	8 274
Zacatecas	1 325 413	4 924	3 108	166	1 650	1 315 831	4 658

a/ Cifras al 17 de octubre.

b/ Cifras al 12 de junio.

Fuente: Para 2005: INEGI. *Estados Unidos Mexicanos. II Conteo de Población y Vivienda, 2005. Consulta Interactiva de Datos.* En: www.inegi.org.mx (28 de agosto de 2006).

Para 2010: INEGI. *Estados Unidos Mexicanos. Censo de Población y Vivienda 2010. Resultados definitivos. Tabulados básicos.* En: www.inegi.org.mx (4 de marzo de 2011).

Nacimientos por ámbito geográfico de registro, de ocurrencia y de residencia habitual de la madre 1995, 2010 y 2011

Cuadro 2.4
1a. parte

Ámbito geográfico	1995			2010		
	Registrados	Ocurridos	Residencia habitual de la madre	Registrados	Ocurridos	Residencia habitual de la madre
Total	**2 750 444**	**2 750 444**	**2 750 444**	**2 643 908**	**2 643 908**	**2 643 908**
Aguascalientes	25 557	27 244	25 870	26 012	28 154	26 583
Baja California	55 664	54 687	55 702	63 793	61 071	63 559
Baja California Sur	9 744	9 711	9 735	13 962	13 673	13 988
Campeche	17 822	16 580	17 534	20 366	18 604	20 380
Coahuila de Zaragoza	55 806	59 094	57 147	57 017	57 067	56 972
Colima	12 803	13 941	12 858	13 751	14 505	13 796
Chiapas	143 057	143 592	143 290	175 443	175 324	175 382
Chihuahua	71 710	73 360	72 275	73 960	74 620	74 063
Distrito Federal	208 045	246 994	196 252	161 032	193 099	160 057
Durango	51 771	46 961	49 703	42 663	40 900	42 514
Guanajuato	137 904	137 509	139 199	126 571	125 246	126 741
Guerrero	146 718	141 775	144 271	121 677	117 110	119 780
Hidalgo	70 207	67 051	68 528	62 815	63 052	62 185
Jalisco	170 698	168 621	169 970	161 798	161 748	161 543
México	303 005	270 632	316 785	332 209	300 447	335 898
Michoacán de Ocampo	134 662	136 282	134 998	117 022	110 477	116 260
Morelos	33 713	34 522	34 124	39 888	40 690	40 210
Nayarit	27 653	26 161	27 546	25 739	22 809	24 639
Nuevo León	85 920	85 226	85 766	93 902	95 372	94 119
Oaxaca	112 928	115 064	113 702	110 734	108 726	109 624
Puebla	142 654	140 958	141 249	163 321	155 177	160 571
Querétaro	42 206	43 851	41 620	40 903	42 768	40 863
Quintana Roo	18 631	19 899	19 733	28 817	28 801	28 999
San Luis Potosí	68 774	69 507	68 930	58 871	57 083	58 583
Sinaloa	74 280	74 127	74 116	61 534	61 034	61 233
Sonora	55 982	56 620	55 786	55 510	54 141	54 110
Tabasco	57 156	57 932	57 131	50 000	51 959	49 844
Tamaulipas	75 474	74 949	75 272	69 726	70 372	69 211
Tlaxcala	28 163	27 010	27 959	27 246	26 543	27 076
Veracruz de Ignacio de la Llave	229 801	226 712	230 081	173 332	169 126	174 086
Yucatán	41 226	40 523	40 329	37 971	38 490	37 703
Zacatecas	40 710	40 089	40 311	36 323	35 423	35 974
En el extranjero	NA	3 260	2 672	NA	30 297	7 362

Nacimientos por ámbito geográfico de registro, de ocurrencia y de residencia habitual de la madre 1995, 2010 y 2011

Cuadro 2.4
2a. parte y última

Ámbito geográfico	2011		
	Registrados	Ocurridos	Residencia habitual de la madre
Total	**2 586 287**	**2 586 287**	**2 586 287**
Aguascalientes	26 047	28 282	27 427
Baja California	65 952	61 988	65 631
Baja California Sur	13 367	13 303	13 412
Campeche	22 113	18 844	22 138
Coahuila de Zaragoza	58 999	59 060	58 882
Colima	13 939	14 990	14 054
Chiapas	168 257	168 480	168 256
Chihuahua	69 321	69 785	69 376
Distrito Federal	158 272	179 731	156 549
Durango	42 150	39 929	41 922
Guanajuato	123 694	122 593	124 003
Guerrero	115 244	111 205	113 692
Hidalgo	63 648	63 531	63 380
Jalisco	163 644	163 808	163 123
México	325 268	304 178	327 165
Michoacán de Ocampo	112 051	104 895	111 362
Morelos	40 068	40 126	40 230
Nayarit	25 948	22 566	24 949
Nuevo León	93 405	94 857	93 747
Oaxaca	99 793	98 685	98 888
Puebla	149 050	142 171	146 865
Querétaro	41 694	43 548	41 714
Quintana Roo	28 768	28 819	28 848
San Luis Potosí	57 782	57 101	57 549
Sinaloa	60 557	60 445	60 208
Sonora	56 973	54 724	54 756
Tabasco	49 653	52 358	49 575
Tamaulipas	67 328	68 526	66 892
Tlaxcala	28 204	27 350	27 867
Veracruz de Ignacio de la Llave	171 176	165 522	171 417
Yucatán	37 041	37 605	36 860
Zacatecas	36 881	35 323	36 629
En el extranjero	NA	31 959	8 921

Fuente: INEGI. *Estadísticas de Natalidad.*

Nacimientos por ámbito geográfico de residencia habitual de la madre según sexo 1995, 2010 y 2011

Cuadro 2.5
1a. parte

Ámbito geográfico	1995 Total	1995 Hombres	1995 Mujeres	1995 No especificado	2010 Total	2010 Hombres	2010 Mujeres	2010 No especificado
Total	**2 750 444**	**1 387 458**	**1 362 547**	**439**	**2 643 908**	**1 326 612**	**1 317 023**	**273**
Aguascalientes	25 870	13 172	12 691	7	26 583	13 603	12 980	0
Baja California	55 702	28 220	27 469	13	63 559	32 264	31 295	0
Baja California Sur	9 735	5 005	4 727	3	13 988	7 076	6 912	0
Campeche	17 534	8 805	8 729	0	20 380	10 230	10 150	0
Coahuila de Zaragoza	57 147	28 930	28 216	1	56 972	28 879	28 093	0
Colima	12 858	6 496	6 362	0	13 796	7 105	6 691	0
Chiapas	143 290	71 120	72 157	13	175 382	87 534	87 789	59
Chihuahua	72 275	36 664	35 580	31	74 063	37 236	36 827	0
Distrito Federal	196 252	99 962	96 245	45	160 057	79 504	80 551	2
Durango	49 703	25 216	24 479	8	42 514	21 290	21 224	0
Guanajuato	139 199	70 943	68 220	36	126 741	63 954	62 753	34
Guerrero	144 271	71 544	72 713	14	119 780	60 314	59 461	5
Hidalgo	68 528	34 789	33 734	5	62 185	31 129	31 056	0
Jalisco	169 970	86 450	83 509	11	161 543	82 228	79 315	0
México	316 785	159 533	157 225	27	335 898	167 792	168 105	1
Michoacán de Ocampo	134 998	67 192	67 800	6	116 260	58 090	58 170	0
Morelos	34 124	17 186	16 934	4	40 210	19 997	20 213	0
Nayarit	27 546	13 844	13 702	0	24 639	12 526	12 112	1
Nuevo León	85 766	43 520	42 246	0	94 119	47 733	46 386	0
Oaxaca	113 702	56 745	56 931	26	109 624	53 592	56 032	0
Puebla	141 249	71 564	69 648	37	160 571	79 466	80 970	135
Querétaro	41 620	21 100	20 506	14	40 863	20 860	19 996	7
Quintana Roo	19 733	10 036	9 696	1	28 999	14 693	14 306	0
San Luis Potosí	68 930	34 971	33 932	27	58 583	29 486	29 094	3
Sinaloa	74 116	37 861	36 220	35	61 233	31 179	30 054	0
Sonora	55 786	28 602	27 155	29	54 110	27 556	26 554	0
Tabasco	57 131	28 619	28 505	7	49 844	25 255	24 574	15
Tamaulipas	75 272	37 940	37 332	0	69 211	34 860	34 351	0
Tlaxcala	27 959	14 129	13 827	3	27 076	13 524	13 547	5
Veracruz de Ignacio de la Llave	230 081	114 537	115 526	18	174 086	86 708	87 375	3
Yucatán	40 329	20 624	19 705	0	37 703	19 072	18 631	0
Zacatecas	40 311	20 752	19 541	18	35 974	18 083	17 891	0
En el extranjero	2 672	1 387	1 285	0	7 362	3 794	3 565	3

Nacimientos por ámbito geográfico de residencia habitual de la madre según sexo 1995, 2010 y 2011

Cuadro 2.5
2a. parte y última

Ámbito geográfico	2011 Total	2011 Hombres	2011 Mujeres	2011 No especificado
Total	**2 586 287**	**1 300 026**	**1 285 962**	**299**
Aguascalientes	27 427	13 951	13 476	0
Baja California	65 631	33 239	32 372	20
Baja California Sur	13 412	6 859	6 552	1
Campeche	22 138	10 917	11 221	0
Coahuila de Zaragoza	58 882	29 884	28 998	0
Colima	14 054	7 164	6 890	0
Chiapas	168 256	84 727	83 468	61
Chihuahua	69 376	34 960	34 414	2
Distrito Federal	156 549	77 907	78 642	0
Durango	41 922	21 291	20 631	0
Guanajuato	124 003	62 944	61 034	25
Guerrero	113 692	56 741	56 946	5
Hidalgo	63 380	31 821	31 552	7
Jalisco	163 123	82 438	80 685	0
México	327 165	163 630	163 449	86
Michoacán de Ocampo	111 362	56 295	55 067	0
Morelos	40 230	20 038	20 192	0
Nayarit	24 949	12 668	12 281	0
Nuevo León	93 747	47 315	46 432	0
Oaxaca	98 888	48 750	50 138	0
Puebla	146 865	72 909	73 894	62
Querétaro	41 714	20 975	20 734	5
Quintana Roo	28 848	14 751	14 097	0
San Luis Potosí	57 549	28 978	28 562	9
Sinaloa	60 208	30 486	29 722	0
Sonora	54 756	27 545	27 210	1
Tabasco	49 575	25 332	24 233	10
Tamaulipas	66 892	33 937	32 955	0
Tlaxcala	27 867	14 031	13 834	2
Veracruz de Ignacio de la Llave	171 417	86 113	85 303	1
Yucatán	36 860	18 672	18 187	1
Zacatecas	36 629	18 241	18 388	0
En el extranjero	8 921	4 517	4 403	1

Fuente: INEGI. *Estadísticas de Natalidad.*

Nacimientos por ámbito geográfico de residencia habitual de la madre según tamaño de localidad 1995, 2010 y 2011

Cuadro 2.6
1a. parte

Ámbito geográfico	1995				2010			
	Total	Localidades de 2 500 y más habitantes	Localidades menores de 2 500 habitantes	No especificado	Total	Localidades de 2 500 y más habitantes	Localidades menores de 2 500 habitantes	No especificado
Total	**2 750 444**	**1 781 589**	**832 154**	**136 701**	**2 643 908**	**1 802 129**	**655 540**	**186 239**
Aguascalientes	25 870	20 309	5 189	372	26 583	21 672	4 425	486
Baja California	55 702	50 239	4 426	1 037	63 559	52 562	1 848	9 149
Baja California Sur	9 735	8 176	1 500	59	13 988	12 431	1 276	281
Campeche	17 534	12 184	5 168	182	20 380	12 986	5 781	1 613
Coahuila de Zaragoza	57 147	48 166	8 283	698	56 972	48 995	4 824	3 153
Colima	12 858	10 776	1 775	307	13 796	11 833	1 362	601
Chiapas	143 290	45 172	74 599	23 519	175 382	50 700	92 666	32 016
Chihuahua	72 275	53 620	16 369	2 286	74 063	47 188	8 191	18 684
Distrito Federal	196 252	191 398	1 355	3 499	160 057	158 633	598	826
Durango	49 703	26 846	19 599	3 258	42 514	14 720	26 346	1 448
Guanajuato	139 199	82 805	50 421	5 973	126 741	91 675	29 919	5 147
Guerrero	144 271	66 636	67 760	9 875	119 780	54 299	54 494	10 987
Hidalgo	68 528	27 899	36 517	4 112	62 185	27 950	29 446	4 789
Jalisco	169 970	139 556	26 538	3 876	161 543	135 948	22 762	2 833
México	316 785	249 457	59 814	7 514	335 898	283 288	49 860	2 750
Michoacán de Ocampo	134 998	76 867	47 918	10 213	116 260	73 395	31 879	10 986
Morelos	34 124	28 773	4 581	770	40 210	30 560	6 844	2 806
Nayarit	27 546	16 135	9 546	1 865	24 639	15 355	8 487	797
Nuevo León	85 766	78 620	5 888	1 258	94 119	89 644	1 350	3 125
Oaxaca	113 702	40 541	66 416	6 745	109 624	43 953	51 567	14 104
Puebla	141 249	90 480	48 615	2 154	160 571	107 268	46 199	7 104
Querétaro	41 620	22 292	16 909	2 419	40 863	26 106	13 158	1 599
Quintana Roo	19 733	14 930	4 530	273	28 999	22 341	3 848	2 810
San Luis Potosí	68 930	36 377	28 771	3 782	58 583	30 180	22 584	5 819
Sinaloa	74 116	44 914	26 151	3 051	61 233	41 006	15 006	5 221
Sonora	55 786	46 200	9 138	448	54 110	45 715	6 652	1 743
Tabasco	57 131	23 664	30 315	3 152	49 844	27 896	19 376	2 572
Tamaulipas	75 272	55 291	13 024	6 957	69 211	53 724	5 957	9 530
Tlaxcala	27 959	20 980	6 238	741	27 076	20 766	5 186	1 124
Veracruz de Ignacio de la Llave	230 081	101 543	106 243	22 295	174 086	97 646	63 380	13 060
Yucatán	40 329	31 189	8 965	175	37 703	30 587	6 493	623
Zacatecas	40 311	19 554	19 593	1 164	35 974	21 107	13 776	1 091
En el extranjero	2 672	NA	NA	2 672	7 362	NA	NA	7 362

Nacimientos por ámbito geográfico de residencia habitual de la madre según tamaño de localidad 1995, 2010 y 2011

Cuadro 2.6
2a. parte y última

Ámbito geográfico	2011			
	Total	Localidades de 2 500 y más habitantes	Localidades menores de 2 500 habitantes	No especificado
Total	**2 586 287**	**1 685 029**	**644 032**	**257 226**
Aguascalientes	27 427	21 613	4 480	1 334
Baja California	65 631	54 515	1 666	9 450
Baja California Sur	13 412	12 094	1 217	101
Campeche	22 138	12 915	5 387	3 836
Coahuila de Zaragoza	58 882	50 915	4 640	3 327
Colima	14 054	11 960	1 706	388
Chiapas	168 256	47 276	88 363	32 617
Chihuahua	69 376	27 276	7 943	34 157
Distrito Federal	156 549	155 613	495	441
Durango	41 922	15 031	25 256	1 635
Guanajuato	124 003	60 512	58 576	4 915
Guerrero	113 692	54 147	49 585	9 960
Hidalgo	63 380	27 698	30 031	5 651
Jalisco	163 123	137 151	23 140	2 832
México	327 165	268 486	47 810	10 869
Michoacán de Ocampo	111 362	71 087	31 350	8 925
Morelos	40 230	28 742	7 372	4 116
Nayarit	24 949	16 184	8 056	709
Nuevo León	93 747	82 544	7 595	3 608
Oaxaca	98 888	43 394	46 315	9 179
Puebla	146 865	79 358	22 334	45 173
Querétaro	41 714	27 398	12 648	1 668
Quintana Roo	28 848	22 544	3 319	2 985
San Luis Potosí	57 549	31 487	21 318	4 744
Sinaloa	60 208	41 041	15 552	3 615
Sonora	54 756	43 027	9 694	2 035
Tabasco	49 575	26 242	17 852	5 481
Tamaulipas	66 892	52 494	5 928	8 470
Tlaxcala	27 867	16 594	3 979	7 294
Veracruz de Ignacio de la Llave	171 417	94 022	60 276	17 119
Yucatán	36 860	30 205	6 242	413
Zacatecas	36 629	21 464	13 907	1 258
En el extranjero	8 921	NA	NA	8 921

Nota: Las localidades de 2 500 y más habitantes se refieren al medio urbano; las de menos de 2 500 habitantes, al medio rural.
Fuente: INEGI. *Estadísticas de Natalidad.*

Nacimientos por ámbito geográfico de residencia habitual de la madre según nivel de escolaridad de la misma 1995, 2010 y 2011

Cuadro 2.7

Ámbito geográfico	Total	Sin escolaridad	Primaria incompleta	Primaria completa	Secundaria o equivalente	Preparatoria o equivalente	Profesional	No especificado
1995								
Total	**2 750 444**	**302 838**	**434 343**	**737 637**	**670 711**	**253 831**	**174 478**	**176 606**
Aguascalientes	25 870	668	4 275	9 278	7 005	2 599	1 746	299
Baja California	55 702	1 971	5 094	13 957	19 394	6 613	4 421	4 252
Baja California Sur	9 735	307	956	2 102	3 256	1 938	725	451
Campeche	17 534	1 949	4 217	4 544	4 002	1 425	946	451
Coahuila de Zaragoza	57 147	865	3 820	16 845	20 341	5 810	6 402	3 064
Colima	12 858	805	2 678	2 515	4 524	1 311	740	285
Chiapas	143 290	46 646	31 476	19 337	11 456	4 882	3 628	25 865
Chihuahua	72 275	3 419	7 415	24 248	20 853	6 576	5 234	4 530
Distrito Federal	196 252	4 190	8 279	37 559	78 709	40 128	25 049	2 338
Durango	49 703	2 792	6 524	15 536	11 100	3 238	3 152	7 361
Guanajuato	139 199	14 105	36 830	41 817	26 075	8 103	4 822	7 447
Guerrero	144 271	41 582	24 571	34 030	20 089	8 832	5 910	9 257
Hidalgo	68 528	9 888	11 401	18 920	14 851	5 799	3 277	4 392
Jalisco	169 970	5 818	26 842	56 354	46 113	16 482	11 029	7 332
México	316 785	23 046	43 150	87 582	101 359	37 362	16 795	7 491
Michoacán de Ocampo	134 998	20 486	11 833	55 324	22 934	8 678	5 463	10 280
Morelos	34 124	1 623	2 852	9 085	10 883	5 886	2 946	849
Nayarit	27 546	2 116	4 005	6 058	7 812	2 973	2 127	2 455
Nuevo León	85 766	948	4 576	20 529	36 552	8 931	10 505	3 725
Oaxaca	113 702	23 068	28 962	32 051	12 678	5 540	3 475	7 928
Puebla	141 249	19 444	30 821	41 728	27 850	10 637	8 293	2 476
Querétaro	41 620	4 386	6 141	12 995	7 478	2 579	2 385	5 656
Quintana Roo	19 733	1 931	3 945	4 882	5 177	1 963	1 334	501
San Luis Potosí	68 930	5 522	14 808	18 834	14 969	5 208	4 505	5 084
Sinaloa	74 116	2 823	9 809	18 675	19 647	9 520	7 411	6 231
Sonora	55 786	1 443	5 101	13 600	22 145	7 377	5 079	1 041
Tabasco	57 131	4 985	12 789	13 830	9 906	3 951	3 274	8 396
Tamaulipas	75 272	2 811	8 302	18 528	20 875	6 826	5 757	12 173
Tlaxcala	27 959	1 369	3 068	9 637	8 498	2 781	2 135	471
Veracruz de Ignacio de la Llave	230 081	45 728	49 574	52 911	35 186	14 371	10 114	22 197
Yucatán	40 329	4 556	10 822	10 180	9 556	2 550	2 379	286
Zacatecas	40 311	1 510	9 377	13 955	8 999	2 382	2 194	1 894
En el extranjero	2 672	38	30	211	439	580	1 226	148
2010								
Total	**2 643 908**	**111 185**	**176 647**	**516 972**	**855 721**	**437 086**	**243 224**	**303 073**
Aguascalientes	26 583	277	915	4 903	11 212	4 614	3 338	1 324
Baja California	63 559	1 251	2 355	10 123	18 338	9 287	3 809	18 396
Baja California Sur	13 988	269	640	1 999	4 818	4 098	1 889	275
Campeche	20 380	472	1 683	3 510	6 867	3 280	2 220	2 348
Coahuila de Zaragoza	56 972	253	733	7 466	23 580	10 535	7 333	7 072
Colima	13 796	221	859	2 208	4 909	2 748	1 569	1 282
Chiapas	175 382	30 970	33 083	46 163	29 586	13 196	6 335	16 049
Chihuahua	74 063	1 571	3 057	15 964	22 668	11 102	5 746	13 955
Distrito Federal	160 057	832	2 971	16 180	64 260	44 478	29 207	2 129
Durango	42 514	1 601	2 316	7 867	16 424	6 698	3 781	3 827
Guanajuato	126 741	2 139	9 407	33 116	42 417	15 896	8 202	15 564
Guerrero	119 780	13 803	12 173	25 219	23 576	12 109	6 987	25 913
Hidalgo	62 185	1 641	2 146	11 689	22 617	10 581	5 175	8 336
Jalisco	161 543	1 846	8 526	35 839	56 862	28 813	18 009	11 648
México	335 898	6 632	10 135	49 651	127 063	60 633	24 808	56 976
Michoacán de Ocampo	116 260	4 889	12 120	30 021	34 689	14 313	7 337	12 891
Morelos	40 210	1 055	863	7 140	14 392	8 034	4 130	4 596
Nayarit	24 639	477	998	3 174	8 374	4 467	2 785	4 364
Nuevo León	94 119	274	1 002	10 002	38 854	16 509	10 965	16 513
Oaxaca	109 624	6 626	13 921	29 638	25 311	12 820	7 590	13 718
Puebla	160 571	10 652	14 743	43 951	42 325	21 381	12 701	14 818
Querétaro	40 863	804	1 641	8 648	15 878	7 430	4 592	1 870
Quintana Roo	28 999	875	1 281	4 874	10 722	6 270	2 300	2 677
San Luis Potosí	58 583	1 940	3 374	11 390	22 383	10 497	5 532	3 467
Sinaloa	61 233	6 384	2 492	8 322	17 669	13 041	8 840	4 485
Sonora	54 110	690	1 573	6 140	22 375	12 163	7 679	3 490
Tabasco	49 844	374	2 927	7 402	16 205	10 662	5 176	7 098
Tamaulipas	69 211	2 217	3 587	13 972	26 203	13 683	8 492	1 057
Tlaxcala	27 076	800	799	5 306	10 631	5 632	3 415	493
Veracruz de Ignacio de la Llave	174 086	8 147	18 860	39 377	45 856	30 485	16 042	15 319
Yucatán	37 703	860	3 689	8 563	13 174	6 125	3 974	1 318
Zacatecas	35 974	315	1 719	6 920	14 919	5 188	3 093	3 820
En el extranjero	7 362	28	59	235	564	318	173	5 985

(Continúa)

Nacimientos por ámbito geográfico de residencia habitual de la madre según nivel de escolaridad de la misma 1995, 2010 y 2011

Cuadro 2.7

Ámbito geográfico	Total	Sin escolaridad	Primaria incompleta	Primaria completa	Secundaria o equivalente	Preparatoria o equivalente	Profesional	No especificado
2011								
Total	**2 586 287**	**99 233**	**148 179**	**478 463**	**880 085**	**460 726**	**256 469**	**263 132**
Aguascalientes	27 427	308	806	4 827	11 785	5 150	3 485	1 066
Baja California	65 631	1 226	1 984	9 783	17 441	9 280	3 894	22 023
Baja California Sur	13 412	215	423	1 510	5 199	3 897	2 070	98
Campeche	22 138	339	1 299	3 077	6 766	3 395	2 479	4 783
Coahuila de Zaragoza	58 882	258	628	6 925	24 097	10 747	7 634	8 593
Colima	14 054	189	793	2 278	5 018	2 908	1 744	1 124
Chiapas	168 256	27 471	28 897	42 234	29 584	14 034	6 578	19 458
Chihuahua	69 376	1 621	1 980	14 199	22 712	11 460	6 131	11 273
Distrito Federal	156 549	687	2 386	13 328	61 341	41 788	29 010	8 009
Durango	41 922	945	1 710	6 477	16 953	7 283	3 976	4 578
Guanajuato	124 003	1 758	7 939	31 121	44 209	17 124	8 559	13 293
Guerrero	113 692	12 106	9 277	22 203	24 207	12 820	7 331	25 748
Hidalgo	63 380	1 408	1 671	10 912	23 115	11 483	5 584	9 207
Jalisco	163 123	1 892	7 497	34 260	60 101	31 449	19 746	8 178
México	327 165	5 822	9 965	54 363	144 837	69 800	28 840	13 538
Michoacán de Ocampo	111 362	3 605	10 393	28 589	35 447	14 778	7 530	11 020
Morelos	40 230	995	667	6 300	13 760	7 833	4 191	6 484
Nayarit	24 949	377	832	2 938	8 870	4 692	2 798	4 442
Nuevo León	93 747	220	782	8 959	38 805	17 192	11 069	16 720
Oaxaca	98 888	4 920	11 521	25 786	25 432	13 702	7 967	9 560
Puebla	146 865	7 714	11 488	36 211	42 024	23 471	13 462	12 495
Querétaro	41 714	736	1 434	8 437	16 292	8 027	5 123	1 665
Quintana Roo	28 848	723	1 139	4 886	10 560	6 147	2 614	2 779
San Luis Potosí	57 549	4 113	2 713	9 975	21 647	10 807	5 426	2 868
Sinaloa	60 208	7 926	2 252	7 416	17 917	13 537	8 712	2 448
Sonora	54 756	701	1 293	5 654	23 002	12 634	8 048	3 424
Tabasco	49 575	300	2 492	6 398	15 593	10 461	5 178	9 153
Tamaulipas	66 892	1 859	3 058	13 331	25 842	13 494	8 399	909
Tlaxcala	27 867	611	623	5 113	11 095	6 137	3 548	740
Veracruz de Ignacio de la Llave	171 417	7 038	15 695	36 005	46 683	32 887	17 527	15 582
Yucatán	36 860	807	3 018	8 057	13 132	6 305	4 151	1 390
Zacatecas	36 629	300	1 469	6 640	16 001	5 719	3 501	2 999
En el extranjero	8 921	43	55	271	618	285	164	7 485

Fuente: INEGI. *Estadísticas de Natalidad.*

Nacimientos por ámbito geográfico de residencia habitual de la madre según estado civil de la misma 1995, 2010 y 2011

Cuadro 2.8

Ámbito geográfico	Total	Soltera	Casada	Unión libre	Separada	Divorciada	Viuda	No especificado
1995								
Total	**2 750 444**	**195 297**	**1 616 211**	**742 370**	**5 858**	**866**	**10 566**	**179 276**
Aguascalientes	25 870	1 617	20 847	2 944	33	16	26	387
Baja California	55 702	3 927	28 456	18 598	115	26	88	4 492
Baja California Sur	9 735	839	5 389	2 945	8	11	4	539
Campeche	17 534	1 143	12 606	3 162	14	9	87	513
Coahuila de Zaragoza	57 147	3 648	42 447	7 543	47	20	107	3 335
Colima	12 858	1 102	7 664	3 754	73	1	42	222
Chiapas	143 290	6 949	42 684	67 168	273	18	533	25 665
Chihuahua	72 275	8 014	42 635	18 054	133	38	355	3 046
Distrito Federal	196 252	15 405	117 366	60 154	98	46	189	2 994
Durango	49 703	3 444	27 527	10 510	191	12	365	7 654
Guanajuato	139 199	8 385	111 077	9 816	145	48	413	9 315
Guerrero	144 271	4 294	99 919	28 479	695	75	2 691	8 118
Hidalgo	68 528	4 217	32 154	26 405	303	23	1 001	4 425
Jalisco	169 970	10 463	127 320	22 981	262	49	241	8 654
México	316 785	28 273	174 105	103 945	396	59	688	9 319
Michoacán de Ocampo	134 998	6 748	99 489	18 361	309	46	900	9 145
Morelos	34 124	2 684	19 147	11 169	65	5	142	912
Nayarit	27 546	2 116	12 196	9 176	96	6	96	3 860
Nuevo León	85 766	3 818	68 211	9 680	64	34	66	3 893
Oaxaca	113 702	15 149	55 933	35 063	113	7	412	7 025
Puebla	141 249	11 878	69 950	55 774	504	16	207	2 920
Querétaro	41 620	3 454	27 503	5 835	131	19	179	4 499
Quintana Roo	19 733	1 209	11 975	5 660	46	7	71	765
San Luis Potosí	68 930	5 368	45 763	12 037	110	11	145	5 496
Sinaloa	74 116	5 209	39 959	22 579	209	48	258	5 854
Sonora	55 786	5 693	30 114	18 506	274	59	88	1 052
Tabasco	57 131	3 803	28 164	15 060	101	19	130	9 854
Tamaulipas	75 272	4 311	42 789	16 315	121	7	236	11 493
Tlaxcala	27 959	1 992	17 942	7 639	74	5	38	269
Veracruz de Ignacio de la Llave	230 081	16 196	86 842	104 982	682	48	677	20 654
Yucatán	40 329	1 980	33 987	3 856	39	33	47	387
Zacatecas	40 311	1 904	31 914	3 935	122	25	41	2 370
En el extranjero	2 672	65	2 137	285	12	20	3	150
2010								
Total	**2 643 908**	**278 402**	**968 081**	**1 121 162**	**7 637**	**1 812**	**4 425**	**262 389**
Aguascalientes	26 583	3 037	14 248	8 521	28	56	23	670
Baja California	63 559	7 571	13 672	24 018	245	27	56	17 970
Baja California Sur	13 988	1 148	4 758	7 822	38	2	18	202
Campeche	20 380	1 929	9 590	6 741	24	6	20	2 070
Coahuila de Zaragoza	56 972	5 750	29 226	16 422	65	26	37	5 446
Colima	13 796	1 307	5 755	6 419	69	12	23	211
Chiapas	175 382	13 603	35 919	108 882	478	27	163	16 310
Chihuahua	74 063	24 162	19 449	17 280	114	124	78	12 856
Distrito Federal	160 057	19 466	51 434	87 646	375	32	95	1 009
Durango	42 514	4 379	16 087	18 692	95	6	77	3 178
Guanajuato	126 741	11 522	66 784	33 820	280	199	101	14 035
Guerrero	119 780	6 162	51 659	36 545	627	24	1 215	23 548
Hidalgo	62 185	5 912	14 646	33 479	428	11	36	7 673
Jalisco	161 543	15 178	79 642	57 047	321	211	157	8 987
México	335 898	31 688	94 263	153 650	445	220	227	55 405
Michoacán de Ocampo	116 260	10 494	56 252	36 305	296	53	102	12 758
Morelos	40 210	4 431	11 616	19 686	88	2	34	4 353
Nayarit	24 639	2 670	7 236	10 220	117	5	22	4 369
Nuevo León	94 119	6 357	57 956	26 185	179	248	51	3 143
Oaxaca	109 624	14 089	40 221	43 463	261	13	19	11 558
Puebla	160 571	15 753	39 340	90 467	975	219	514	13 303
Querétaro	40 863	4 411	17 966	17 281	99	9	34	1 063
Quintana Roo	28 999	3 140	10 174	12 973	38	2	8	2 664
San Luis Potosí	58 583	6 372	24 920	23 034	97	45	731	3 384
Sinaloa	61 233	9 216	24 232	23 648	248	11	151	3 727
Sonora	54 110	8 281	19 502	22 766	225	20	52	3 264
Tabasco	49 844	4 730	17 455	22 745	172	20	58	4 664
Tamaulipas	69 211	6 691	28 548	33 283	259	5	75	350
Tlaxcala	27 076	2 782	10 133	13 315	412	35	91	308
Veracruz de Ignacio de la Llave	174 086	19 713	50 988	87 910	429	39	98	14 909
Yucatán	37 703	3 594	24 043	8 921	10	65	31	1 039
Zacatecas	35 974	2 300	19 631	10 938	87	33	28	2 957
En el extranjero	7 362	564	736	1 038	13	5	0	5 006

(Continúa)

Nacimientos por ámbito geográfico de residencia habitual de la madre según estado civil de la misma 1995, 2010 y 2011

Cuadro 2.8

Ámbito geográfico	Total	Soltera	Casada	Unión libre	Separada	Divorciada	Viuda	No especificado
2011								
Total	**2 586 287**	**274 130**	**932 044**	**1 151 687**	**7 441**	**1 578**	**6 022**	**213 385**
Aguascalientes	27 427	2 834	14 327	9 642	41	66	18	499
Baja California	65 631	5 961	12 647	25 379	377	29	57	21 181
Baja California Sur	13 412	1 169	4 470	7 640	33	6	9	85
Campeche	22 138	2 020	12 250	7 319	37	8	22	482
Coahuila de Zaragoza	58 882	5 956	28 356	17 595	83	43	32	6 817
Colima	14 054	1 439	5 415	6 395	45	14	12	734
Chiapas	168 256	12 739	32 545	102 547	469	20	147	19 789
Chihuahua	69 376	22 040	12 342	24 835	59	99	75	9 926
Distrito Federal	156 549	18 269	47 682	89 714	428	29	73	354
Durango	41 922	4 265	15 538	18 317	98	12	74	3 618
Guanajuato	124 003	11 501	63 922	36 839	272	193	88	11 188
Guerrero	113 692	5 964	47 384	35 661	512	26	1 439	22 706
Hidalgo	63 380	5 890	14 019	34 297	410	4	35	8 725
Jalisco	163 123	15 736	79 219	61 796	287	201	207	5 677
México	327 165	34 216	102 287	177 273	330	107	187	12 765
Michoacán de Ocampo	111 362	9 984	53 283	36 992	241	47	85	10 730
Morelos	40 230	4 419	10 504	18 945	77	1	14	6 270
Nayarit	24 949	2 537	7 091	10 761	110	5	20	4 425
Nuevo León	93 747	6 480	56 838	26 459	261	233	71	3 405
Oaxaca	98 888	12 791	37 592	40 090	262	27	28	8 098
Puebla	146 865	14 016	37 514	82 217	760	97	393	11 868
Querétaro	41 714	4 508	17 371	18 607	111	4	40	1 073
Quintana Roo	28 848	3 522	9 105	13 399	49	5	8	2 760
San Luis Potosí	57 549	5 980	22 816	23 349	78	36	2 310	2 980
Sinaloa	60 208	10 176	23 873	24 037	213	21	164	1 724
Sonora	54 756	11 004	19 480	21 538	224	33	34	2 443
Tabasco	49 575	4 391	16 152	22 009	217	18	54	6 734
Tamaulipas	66 892	6 511	26 879	32 855	340	10	61	236
Tlaxcala	27 867	2 651	9 513	14 571	451	31	107	543
Veracruz de Ignacio de la Llave	171 417	18 821	49 150	87 967	453	42	110	14 874
Yucatán	36 860	3 072	22 474	9 946	37	68	21	1 242
Zacatecas	36 629	2 652	19 300	11 517	60	36	25	3 039
En el extranjero	8 921	616	706	1 179	16	7	2	6 395

Fuente: INEGI. *Estadísticas de Natalidad.*

Matrimonios por entidad federativa de registro según grupo quinquenal de edad del contrayente
1995, 2010 y 2011

Cuadro 2.9

Entidad federativa	Total	Menores de 15 años	15 a 19 años	20 a 24 años	25 a 29 años	30 a 34 años	35 a 39 años	40 a 44 años	45 a 49 años	50 y más años	No especificado
1995											
Estados Unidos Mexicanos	**658 114**	**584**	**97 511**	**269 021**	**161 279**	**64 422**	**26 833**	**13 069**	**7 582**	**17 813**	**ND**
Aguascalientes	6 450	8	1 123	2 951	1 469	509	173	78	40	99	ND
Baja California	16 089	9	1 750	6 304	4 174	1 781	827	417	239	588	ND
Baja California Sur	3 235	7	353	1 259	813	371	179	99	55	99	ND
Campeche	4 936	1	888	2 141	1 080	386	156	97	51	136	ND
Coahuila de Zaragoza	17 514	20	4 102	7 478	3 604	1 180	432	208	131	359	ND
Colima	3 551	2	366	1 432	940	377	178	87	56	113	ND
Chiapas	19 323	12	3 991	7 861	3 979	1 625	752	366	236	501	ND
Chihuahua	18 965	10	2 754	8 275	4 572	1 693	716	332	190	423	ND
Distrito Federal	54 886	33	5 052	19 838	16 439	7 556	2 965	1 286	634	1 083	ND
Durango	12 514	37	2 416	5 179	2 653	994	449	196	157	433	ND
Guanajuato	36 799	12	7 325	16 249	8 016	2 700	1 043	480	251	723	ND
Guerrero	26 051	55	5 763	10 048	5 006	2 250	1 074	587	388	880	ND
Hidalgo	12 937	6	1 447	5 001	3 391	1 460	645	327	223	437	ND
Jalisco	50 091	23	6 343	21 485	12 734	4 703	1 916	932	560	1 395	ND
México	82 109	64	11 793	34 711	20 184	8 159	3 334	1 469	784	1 611	ND
Michoacán de Ocampo	35 802	23	7 129	14 880	7 720	2 913	1 194	611	327	1 005	ND
Morelos	8 559	18	1 103	3 368	2 217	900	411	202	101	239	ND
Nayarit	6 271	0	818	2 438	1 433	594	340	172	117	359	ND
Nuevo León	30 949	58	4 569	13 047	8 262	2 715	950	444	268	636	ND
Oaxaca	19 191	5	2 941	7 820	4 461	1 938	843	454	241	488	ND
Puebla	20 739	27	2 870	8 473	5 306	2 120	800	385	209	549	ND
Querétaro	9 977	7	1 358	4 290	2 471	943	371	192	103	242	ND
Quintana Roo	5 850	8	761	2 245	1 329	685	350	191	117	164	ND
San Luis Potosí	15 543	17	2 306	6 600	3 751	1 498	532	239	169	431	ND
Sinaloa	19 662	30	2 349	8 033	5 155	1 887	839	423	238	708	ND
Sonora	14 765	12	1 432	5 977	4 131	1 604	674	350	189	396	ND
Tabasco	11 734	14	1 557	4 732	2 892	1 240	535	293	155	316	ND
Tamaulipas	21 141	19	2 673	8 457	5 540	2 142	911	455	280	664	ND
Tlaxcala	8 151	2	1 225	3 342	1 881	821	321	172	120	267	ND
Veracruz de Ignacio de la Llave	39 443	16	3 955	14 060	10 537	4 870	2 234	1 180	737	1 854	ND
Yucatán	12 274	0	2 513	5 585	2 436	819	348	175	113	285	ND
Zacatecas	12 613	29	2 486	5 462	2 703	989	341	170	103	330	ND
2010											
Estados Unidos Mexicanos	**568 632**	**100**	**53 590**	**167 003**	**149 793**	**81 634**	**41 640**	**21 638**	**13 656**	**32 579**	**6 999**
Aguascalientes	6 656	0	662	2 433	1 829	879	361	175	109	207	1
Baja California	16 105	0	735	3 742	4 329	2 681	1 754	991	636	1 212	25
Baja California Sur	3 195	0	162	734	910	582	314	164	110	219	0
Campeche	4 744	1	541	1 646	1 261	571	243	154	91	235	1
Coahuila de Zaragoza	15 551	0	2 391	5 112	3 781	1 806	853	479	260	838	31
Colima	3 314	0	187	897	957	530	277	126	100	240	0
Chiapas	22 974	29	3 010	7 344	5 545	2 803	1 451	779	554	1 441	18
Chihuahua	16 984	1	1 101	4 817	4 519	2 557	1 532	862	523	1 050	22
Distrito Federal	34 444	0	1 433	6 487	9 397	7 141	4 051	2 031	1 261	2 643	0
Durango	10 454	2	1 324	3 217	2 447	1 325	744	414	251	718	12
Guanajuato	28 843	0	3 152	11 290	7 642	3 340	1 437	680	402	826	74
Guerrero	23 724	43	4 705	7 607	5 111	2 510	1 310	718	515	1 190	15
Hidalgo	9 941	1	648	2 573	2 705	1 552	887	445	293	820	17
Jalisco	40 055	0	3 005	13 201	12 130	5 948	2 493	1 147	626	1 503	2
México	68 277	4	5 272	17 901	16 363	9 434	5 043	2 504	1 600	3 532	6 624
Michoacán de Ocampo	27 948	1	4 322	9 900	6 769	3 084	1 496	725	460	1 184	7
Morelos	7 317	0	608	1 829	1 925	1 312	627	308	188	516	4
Nayarit	5 591	0	397	1 551	1 460	807	455	248	173	500	0
Nuevo León	27 988	4	3 250	8 473	8 045	4 035	1 759	793	529	1 097	3
Oaxaca	20 373	3	2 610	6 553	5 205	2 680	1 258	596	392	1 075	1
Puebla	20 483	3	1 709	5 626	5 274	3 213	1 689	890	605	1 470	4
Querétaro	8 316	0	519	2 456	2 552	1 392	667	263	146	295	26
Quintana Roo	9 735	0	441	1 886	2 723	2 133	1 129	618	333	448	24
San Luis Potosí	12 429	2	1 151	4 048	3 417	1 747	803	398	248	602	13
Sinaloa	16 448	0	1 139	4 738	4 769	2 315	1 136	674	431	1 227	19
Sonora	14 247	0	669	3 482	4 103	2 337	1 291	734	469	1 147	15
Tabasco	10 706	3	740	3 143	3 079	1 590	778	457	286	621	9
Tamaulipas	18 443	1	1 257	5 188	5 103	2 799	1 521	825	526	1 221	2
Tlaxcala	5 077	1	448	1 576	1 442	710	313	173	114	291	9
Veracruz de Ignacio de la Llave	36 487	0	2 868	9 651	9 473	5 336	2 871	1 732	1 128	3 424	4
Yucatán	12 167	0	1 638	4 377	3 246	1 426	599	285	154	438	4
Zacatecas	9 616	1	1 496	3 525	2 282	1 059	498	250	143	349	13

(Continúa)

Matrimonios por entidad federativa de registro según grupo quinquenal de edad del contrayente
1995, 2010 y 2011

Cuadro 2.9

Entidad federativa	Total	Menores de 15 años	15 a 19 años	20 a 24 años	25 a 29 años	30 a 34 años	35 a 39 años	40 a 44 años	45 a 49 años	50 y más años	No especificado
2011											
Estados Unidos Mexicanos	**570 954**	**81**	**52 646**	**168 158**	**152 860**	**83 944**	**42 532**	**22 523**	**14 034**	**33 496**	**680**
Aguascalientes	6 396	0	621	2 279	1 801	838	337	167	90	202	61
Baja California	15 958	0	707	3 678	4 131	2 785	1 727	1 004	683	1 216	27
Baja California Sur	2 917	0	119	624	835	575	282	168	113	201	0
Campeche	4 967	0	579	1 640	1 277	644	301	153	96	269	8
Coahuila de Zaragoza	15 748	0	2 421	5 335	3 835	1 753	866	432	294	784	28
Colima	3 375	1	210	874	998	529	287	136	91	245	4
Chiapas	24 149	22	3 235	7 520	5 755	3 106	1 540	869	577	1 513	12
Chihuahua	16 295	0	1 029	4 489	4 421	2 472	1 502	896	532	937	17
Distrito Federal	35 086	0	1 412	6 455	9 368	7 295	4 193	2 147	1 314	2 901	1
Durango	9 795	0	1 156	3 062	2 373	1 216	720	350	241	674	3
Guanajuato	28 494	0	3 150	11 017	7 571	3 258	1 465	708	378	866	81
Guerrero	23 611	30	4 629	7 626	5 168	2 543	1 318	714	434	1 142	7
Hidalgo	10 447	2	713	2 670	2 949	1 608	832	480	346	828	19
Jalisco	39 350	1	2 928	12 875	11 879	5 971	2 526	1 130	631	1 408	1
México	64 417	4	5 444	18 925	17 302	9 884	4 966	2 591	1 504	3 539	258
Michoacán de Ocampo	26 858	3	4 032	9 460	6 483	3 027	1 378	760	440	1 266	9
Morelos	8 122	0	566	1 999	2 107	1 418	771	357	233	668	3
Nayarit	6 040	1	396	1 640	1 544	875	497	316	187	584	0
Nuevo León	27 328	1	2 859	8 305	8 041	4 075	1 805	825	455	960	2
Oaxaca	21 092	2	2 544	6 526	5 544	2 844	1 321	685	484	1 142	0
Puebla	19 441	6	1 652	5 526	5 145	3 015	1 511	793	431	1 356	6
Querétaro	9 037	0	520	2 664	2 832	1 538	664	315	176	328	0
Quintana Roo	9 497	0	430	1 808	2 605	2 048	1 093	672	369	449	23
San Luis Potosí	13 088	1	1 183	4 250	3 657	1 823	839	428	260	627	20
Sinaloa	17 253	0	1 145	4 936	4 989	2 484	1 239	688	462	1 301	9
Sonora	14 422	1	619	3 403	4 198	2 357	1 343	738	520	1 228	15
Tabasco	11 419	4	746	3 215	3 279	1 791	899	490	361	629	5
Tamaulipas	19 027	0	1 207	5 365	5 495	2 891	1 469	851	540	1 205	4
Tlaxcala	5 096	1	396	1 582	1 474	716	355	171	98	273	30
Veracruz de Ignacio de la Llave	40 568	0	3 012	10 554	10 225	6 111	3 390	1 977	1 387	3 903	9
Yucatán	12 027	0	1 528	4 217	3 289	1 414	615	273	164	511	16
Zacatecas	9 634	1	1 458	3 639	2 290	1 040	481	239	143	341	2

Fuente: INEGI. *Estadísticas de Nupcialidad.*

Matrimonios por entidad federativa de registro según grupo quinquenal de edad de la contrayente
1995, 2010 y 2011

Cuadro 2.10

Entidad federativa	Total	Menores de 15 años	15 a 19 años	20 a 24 años	25 a 29 años	30 a 34 años	35 a 39 años	40 a 44 años	45 a 49 años	50 y más años	No especificado
1995											
Estados Unidos Mexicanos	**658 114**	**9 136**	**213 773**	**245 537**	**110 763**	**38 797**	**17 072**	**8 502**	**5 122**	**9 412**	**ND**
Aguascalientes	6 450	63	2 254	2 617	948	341	100	62	25	40	ND
Baja California	16 089	143	4 478	6 038	2 875	1 142	637	293	195	288	ND
Baja California Sur	3 235	25	961	1 185	565	232	127	57	42	41	ND
Campeche	4 936	145	2 042	1 655	614	199	102	66	38	75	ND
Coahuila de Zaragoza	17 514	366	6 951	6 321	2 421	694	296	149	114	202	ND
Colima	3 551	44	1 121	1 310	602	217	112	55	27	63	ND
Chiapas	19 323	932	8 451	5 710	2 321	900	394	238	140	237	ND
Chihuahua	18 965	157	5 875	7 705	3 103	1 101	467	226	132	199	ND
Distrito Federal	54 886	264	11 507	21 414	13 283	4 892	1 886	756	392	492	ND
Durango	12 514	288	4 664	4 502	1 670	574	295	156	104	261	ND
Guanajuato	36 799	375	13 815	14 305	5 211	1 568	672	278	191	384	ND
Guerrero	26 051	849	11 360	7 719	3 113	1 277	670	384	248	431	ND
Hidalgo	12 937	188	3 701	4 880	2 313	861	428	208	143	215	ND
Jalisco	50 091	142	15 454	20 288	8 665	2 685	1 148	576	398	735	ND
México	82 109	685	25 240	32 013	14 844	5 031	1 994	951	518	833	ND
Michoacán de Ocampo	35 802	769	14 258	12 602	4 733	1 527	735	376	239	563	ND
Morelos	8 559	95	2 585	3 254	1 524	554	230	111	72	134	ND
Nayarit	6 271	66	2 018	2 160	988	399	206	144	88	202	ND
Nuevo León	30 949	446	9 179	12 678	5 520	1 603	669	300	186	368	ND
Oaxaca	19 191	446	7 064	6 500	2 887	1 144	512	260	145	233	ND
Puebla	20 739	287	6 595	7 633	3 760	1 274	530	229	139	292	ND
Querétaro	9 977	55	3 147	3 959	1 694	546	241	119	66	150	ND
Quintana Roo	5 850	126	1 844	1 892	1 006	476	251	125	59	71	ND
San Luis Potosí	15 543	206	5 392	5 838	2 457	787	325	187	103	248	ND
Sinaloa	19 662	234	5 850	7 664	3 445	1 109	519	270	170	401	ND
Sonora	14 765	76	3 838	5 984	2 866	999	456	195	137	214	ND
Tabasco	11 734	307	4 189	4 084	1 721	696	330	175	93	139	ND
Tamaulipas	21 141	288	6 260	7 990	3 725	1 382	641	308	182	365	ND
Tlaxcala	8 151	87	2 584	2 997	1 380	503	241	139	64	156	ND
Veracruz de Ignacio de la Llave	39 443	529	11 072	13 668	7 329	3 010	1 438	833	531	1 033	ND
Yucatán	12 274	188	4 743	4 625	1 585	547	204	148	72	162	ND
Zacatecas	12 613	265	5 281	4 347	1 595	527	216	128	69	185	ND
2010											
Estados Unidos Mexicanos	**568 632**	**2 835**	**123 213**	**174 410**	**125 572**	**58 488**	**30 012**	**16 745**	**11 019**	**19 023**	**7 315**
Aguascalientes	6 656	0	1 484	2 494	1 482	649	264	109	67	106	1
Baja California	16 105	30	2 105	4 504	3 858	2 111	1 301	767	530	679	220
Baja California Sur	3 195	4	486	830	818	471	238	139	89	120	0
Campeche	4 744	1	1 423	1 495	971	367	179	110	76	117	5
Coahuila de Zaragoza	15 551	43	4 760	4 552	3 060	1 223	690	410	281	481	51
Colima	3 314	13	560	1 025	810	364	210	105	80	147	0
Chiapas	22 974	157	7 391	6 684	3 987	1 929	991	602	410	804	19
Chihuahua	16 984	24	3 002	5 165	3 810	1 943	1 175	697	455	684	29
Distrito Federal	34 444	13	3 440	7 993	9 826	5 970	3 066	1 553	1 006	1 577	0
Durango	10 454	94	2 783	3 089	1 989	955	538	329	229	433	15
Guanajuato	28 843	0	6 536	11 709	6 043	2 279	1 010	509	258	425	74
Guerrero	23 724	781	8 840	6 463	3 659	1 528	853	554	376	652	18
Hidalgo	9 941	53	1 678	2 930	2 358	1 083	619	352	255	516	97
Jalisco	40 055	12	8 274	14 562	9 699	3 783	1 609	803	485	825	3
México	68 277	207	12 008	19 540	14 313	7 142	3 778	2 171	1 284	2 159	5 675
Michoacán de Ocampo	27 948	322	9 009	9 120	4 894	2 160	902	533	316	670	22
Morelos	7 317	0	1 321	2 010	1 868	942	437	219	159	301	60
Nayarit	5 591	30	1 036	1 658	1 307	553	327	219	147	313	1
Nuevo León	27 988	160	6 696	8 720	6 715	2 755	1 276	659	410	594	3
Oaxaca	20 373	288	6 042	6 248	3 884	1 697	810	439	303	656	6
Puebla	20 483	69	3 856	6 119	4 673	2 426	1 292	644	470	927	7
Querétaro	8 316	0	1 290	2 884	2 276	970	427	198	99	147	25
Quintana Roo	9 735	0	1 186	2 158	2 949	1 679	825	431	250	234	23
San Luis Potosí	12 429	4	2 642	4 296	2 859	1 236	508	287	182	338	77
Sinaloa	16 448	65	3 266	5 305	3 760	1 508	831	543	388	762	20
Sonora	14 247	23	2 162	4 177	3 478	1 655	1 010	589	447	691	15
Tabasco	10 706	25	2 295	3 359	2 519	1 122	535	326	221	288	16
Tamaulipas	18 443	66	3 117	5 459	4 193	1 966	1 087	628	424	712	791
Tlaxcala	5 077	15	1 007	1 665	1 174	562	240	135	79	188	12
Veracruz de Ignacio de la Llave	36 487	260	7 197	10 555	8 042	3 793	2 249	1 345	1 007	2 034	5
Yucatán	12 167	12	3 287	4 285	2 588	976	421	187	138	261	12
Zacatecas	9 616	64	3 034	3 357	1 710	691	314	153	98	182	13

(Continúa)

Matrimonios por entidad federativa de registro según grupo quinquenal de edad de la contrayente
1995, 2010 y 2011

Cuadro 2.10

Entidad federativa	Total	Menores de 15 años	15 a 19 años	20 a 24 años	25 a 29 años	30 a 34 años	35 a 39 años	40 a 44 años	45 a 49 años	50 y más años	No especificado
2011											
Estados Unidos Mexicanos	**570 954**	**2 443**	**121 326**	**176 080**	**129 814**	**61 000**	**31 209**	**17 242**	**11 434**	**19 523**	**883**
Aguascalientes	6 396	0	1 424	2 277	1 554	552	235	108	83	99	64
Baja California	15 958	19	1 999	4 476	3 798	2 174	1 384	775	533	735	65
Baja California Sur	2 917	3	389	722	769	474	232	125	92	111	0
Campeche	4 967	3	1 412	1 635	961	379	237	126	68	139	7
Coahuila de Zaragoza	15 748	32	4 787	4 859	3 030	1 249	656	388	246	464	37
Colima	3 375	16	605	1 008	847	383	186	112	76	138	4
Chiapas	24 149	179	7 650	6 954	4 297	2 045	1 095	624	442	848	15
Chihuahua	16 295	27	2 699	5 031	3 748	1 888	1 170	675	468	571	18
Distrito Federal	35 086	7	3 371	7 857	9 774	6 265	3 227	1 647	1 139	1 797	2
Durango	9 795	82	2 477	2 997	1 971	904	491	279	205	384	5
Guanajuato	28 494	0	6 715	11 198	6 011	2 268	1 034	468	285	433	82
Guerrero	23 611	709	8 758	6 476	3 659	1 605	882	524	355	633	10
Hidalgo	10 447	37	1 715	3 139	2 586	1 197	617	387	252	497	20
Jalisco	39 350	9	7 867	14 068	9 826	3 922	1 627	842	455	734	0
México	64 417	169	12 138	20 131	15 218	7 340	3 762	1 961	1 276	2 163	259
Michoacán de Ocampo	26 858	248	8 308	8 967	4 863	1 977	951	520	343	675	6
Morelos	8 122	2	1 340	2 201	2 014	1 133	533	254	173	409	63
Nayarit	6 040	22	1 122	1 746	1 330	641	398	245	179	357	0
Nuevo León	27 328	36	6 034	8 702	6 929	2 776	1 246	649	365	585	6
Oaxaca	21 092	255	5 954	6 342	4 131	1 918	936	517	338	698	3
Puebla	19 441	63	3 642	5 866	4 644	2 247	1 118	616	456	786	3
Querétaro	9 037	2	1 296	3 102	2 537	1 125	458	212	121	182	2
Quintana Roo	9 497	1	1 070	2 124	2 787	1 737	757	455	270	248	48
San Luis Potosí	13 088	2	2 754	4 415	3 197	1 255	622	301	183	345	14
Sinaloa	17 253	63	3 363	5 483	4 031	1 590	948	551	426	785	13
Sonora	14 422	11	2 039	4 089	3 603	1 769	1 050	676	418	748	19
Tabasco	11 419	32	2 343	3 507	2 681	1 308	652	365	213	294	24
Tamaulipas	19 027	73	3 291	6 042	4 566	2 097	1 095	698	438	702	25
Tlaxcala	5 096	8	979	1 687	1 264	504	233	147	75	166	33
Veracruz de Ignacio de la Llave	40 568	265	7 571	11 561	8 845	4 591	2 584	1 602	1 218	2 317	14
Yucatán	12 027	4	3 259	4 020	2 582	974	494	228	134	314	18
Zacatecas	9 634	64	2 955	3 398	1 761	713	299	165	109	166	4

Fuente: INEGI. *Estadísticas de Nupcialidad.*

Matrimonios por entidad federativa de registro según nivel de escolaridad del contrayente 1995, 2010 y 2011

Cuadro 2.11

Entidad federativa	Total	Sin escolaridad	Primaria	Secundaria o equivalente	Preparatoria o equivalente	Profesional	No especificado
1995							
Estados Unidos Mexicanos	**658 114**	**19 091**	**196 829**	**213 973**	**109 840**	**89 217**	**29 164**
Aguascalientes	6 450	92	2 232	2 457	909	705	55
Baja California	16 089	197	2 918	5 158	3 131	1 735	2 950
Baja California Sur	3 235	49	602	1 129	818	473	164
Campeche	4 936	155	1 788	1 288	762	694	249
Coahuila de Zaragoza	17 514	198	4 328	5 707	3 102	2 991	1 188
Colima	3 551	102	1 022	1 183	659	578	7
Chiapas	19 323	1 232	8 363	4 357	2 582	2 257	532
Chihuahua	18 965	140	6 426	5 793	3 481	2 691	434
Distrito Federal	54 886	178	5 277	20 840	14 603	13 179	809
Durango	12 514	242	3 715	3 617	1 420	1 225	2 295
Guanajuato	36 799	1 222	17 026	10 712	4 199	2 905	735
Guerrero	26 051	1 944	9 764	7 237	3 839	2 719	548
Hidalgo	12 937	415	3 976	4 709	1 952	1 723	162
Jalisco	50 091	1 244	16 343	15 966	6 711	5 796	4 031
México	82 109	1 345	17 597	35 391	16 299	10 721	756
Michoacán de Ocampo	35 802	2 109	16 272	9 792	4 293	3 133	203
Morelos	8 559	154	1 509	3 423	1 680	1 477	316
Nayarit	6 271	232	1 826	2 032	1 019	861	301
Nuevo León	30 949	379	5 697	11 843	4 914	5 369	2 747
Oaxaca	19 191	658	9 277	4 810	2 193	1 909	344
Puebla	20 739	698	6 233	6 187	3 472	3 491	658
Querétaro	9 977	997	3 501	2 538	651	483	1 807
Quintana Roo	5 850	165	1 365	1 800	1 335	976	209
San Luis Potosí	15 543	500	5 433	4 856	2 287	1 769	698
Sinaloa	19 662	369	4 407	4 708	3 392	2 897	3 889
Sonora	14 765	297	2 915	5 396	2 932	2 617	608
Tabasco	11 734	425	4 292	3 217	1 697	1 497	606
Tamaulipas	21 141	323	5 453	6 634	4 554	3 478	699
Tlaxcala	8 151	253	2 339	3 126	1 244	1 111	78
Veracruz de Ignacio de la Llave	39 443	2 108	14 299	10 711	6 932	5 340	53
Yucatán	12 274	366	4 954	4 087	1 561	1 230	76
Zacatecas	12 613	303	5 680	3 269	1 217	1 187	957
2010							
Estados Unidos Mexicanos	**568 632**	**9 222**	**96 391**	**157 958**	**113 640**	**102 583**	**88 838**
Aguascalientes	6 656	49	1 144	2 583	1 428	1 394	58
Baja California	16 105	203	2 826	4 267	3 165	2 225	3 419
Baja California Sur	3 195	28	354	799	954	1 057	3
Campeche	4 744	46	791	1 558	1 074	1 189	86
Coahuila de Zaragoza	15 551	68	1 228	4 713	3 221	3 207	3 114
Colima	3 314	48	604	1 034	749	875	4
Chiapas	22 974	786	6 701	6 156	4 639	4 112	580
Chihuahua	16 984	103	2 954	4 263	3 203	3 074	3 387
Distrito Federal	34 444	48	2 260	11 136	10 709	10 288	3
Durango	10 454	76	1 913	3 848	2 390	1 947	280
Guanajuato	28 843	318	7 261	9 984	5 118	3 386	2 776
Guerrero	23 724	620	5 268	6 469	3 758	3 198	4 411
Hidalgo	9 941	224	1 485	2 944	1 887	1 753	1 648
Jalisco	40 055	484	8 277	12 218	8 541	8 377	2 158
México	68 277	399	6 035	7 322	5 047	3 088	46 386
Michoacán de Ocampo	27 948	1 709	7 589	9 746	5 070	3 748	86
Morelos	7 317	78	727	1 868	1 624	2 307	713
Nayarit	5 591	101	647	1 352	832	1 176	1 483
Nuevo León	27 988	99	2 147	8 845	5 269	5 880	5 748
Oaxaca	20 373	582	6 086	6 559	3 749	3 147	250
Puebla	20 483	480	3 549	5 411	4 183	4 234	2 626
Querétaro	8 316	105	1 554	2 888	1 631	1 947	191
Quintana Roo	9 735	76	781	2 270	3 128	2 862	618
San Luis Potosí	12 429	131	1 939	4 032	2 753	2 345	1 229
Sinaloa	16 448	94	2 314	3 378	3 957	4 217	2 488
Sonora	14 247	201	1 651	4 524	3 380	3 663	828
Tabasco	10 706	68	1 241	2 959	2 936	1 885	1 617
Tamaulipas	18 443	194	2 961	5 592	4 892	3 706	1 098
Tlaxcala	5 077	54	651	1 762	1 328	1 258	24
Veracruz de Ignacio de la Llave	36 487	937	8 915	9 815	8 995	7 634	191
Yucatán	12 167	123	2 364	4 265	2 420	1 952	1 043
Zacatecas	9 616	690	2 174	3 398	1 610	1 452	292

(Continúa)

Matrimonios por entidad federativa de registro según nivel de escolaridad del contrayente 1995, 2010 y 2011

Cuadro 2.11

Entidad federativa	Total	Sin escolaridad	Primaria	Secundaria o equivalente	Preparatoria o equivalente	Profesional	No especificado
2011							
Estados Unidos Mexicanos	**570 954**	**10 092**	**134 875**	**161 111**	**115 009**	**103 463**	**46 404**
Aguascalientes	6 396	53	1 034	2 361	1 461	1 443	44
Baja California	15 958	172	2 536	4 057	3 201	2 366	3 626
Baja California Sur	2 917	32	280	733	862	1 008	2
Campeche	4 967	64	759	1 547	1 210	1 241	146
Coahuila de Zaragoza	15 748	63	1 103	4 750	3 528	3 543	2 761
Colima	3 375	37	541	1 047	812	914	24
Chiapas	24 149	838	6 811	6 481	4 984	4 306	729
Chihuahua	16 295	127	2 709	4 336	3 421	3 534	2 168
Distrito Federal	35 086	55	2 234	10 777	11 332	10 668	20
Durango	9 795	52	1 138	3 482	2 973	2 086	64
Guanajuato	28 494	284	6 738	10 185	5 453	3 321	2 513
Guerrero	23 611	575	4 980	6 459	4 128	3 165	4 304
Hidalgo	10 447	162	1 413	3 130	1 970	2 108	1 664
Jalisco	39 350	392	7 278	11 951	8 745	8 751	2 233
México	64 417	1 129	49 597	10 470	115	0	3 106
Michoacán de Ocampo	26 858	1 282	6 859	9 211	5 139	3 711	656
Morelos	8 122	95	915	2 075	1 879	2 471	687
Nayarit	6 040	104	654	1 424	888	1 230	1 740
Nuevo León	27 328	65	1 715	7 699	5 046	5 514	7 289
Oaxaca	21 092	584	6 127	6 894	4 093	3 262	132
Puebla	19 441	347	2 995	4 992	4 259	4 393	2 455
Querétaro	9 037	113	1 699	3 199	1 826	2 059	141
Quintana Roo	9 497	57	690	1 993	3 070	2 601	1 086
San Luis Potosí	13 088	126	1 995	4 220	2 874	2 355	1 518
Sinaloa	17 253	95	2 263	3 555	4 383	4 423	2 534
Sonora	14 422	957	1 410	4 492	3 365	3 736	462
Tabasco	11 419	73	1 119	3 040	3 044	2 072	2 071
Tamaulipas	19 027	179	3 127	6 051	5 417	4 077	176
Tlaxcala	5 096	53	717	1 649	1 329	1 292	56
Veracruz de Ignacio de la Llave	40 568	1 019	9 395	11 154	10 072	8 432	496
Yucatán	12 027	134	2 128	4 210	2 476	1 959	1 120
Zacatecas	9 634	774	1 916	3 487	1 654	1 422	381

Fuente: INEGI. *Estadísticas de Nupcialidad.*

Matrimonios por entidad federativa de registro según nivel de escolaridad de la contrayente 1995, 2010 y 2011

Cuadro 2.12

Entidad federativa	Total	Sin escolaridad	Primaria	Secundaria o equivalente	Preparatoria o equivalente	Profesional	No especificado
1995							
Estados Unidos Mexicanos	**658 114**	**25 147**	**209 809**	**220 383**	**98 484**	**73 145**	**31 146**
Aguascalientes	6 450	70	2 424	2 454	783	653	66
Baja California	16 089	240	2 940	5 643	2 769	1 523	2 974
Baja California Sur	3 235	51	575	1 219	848	370	172
Campeche	4 936	216	2 137	1 226	640	458	259
Coahuila de Zaragoza	17 514	164	4 324	6 714	2 422	2 627	1 263
Colima	3 551	84	1 038	1 368	641	403	17
Chiapas	19 323	2 800	8 496	4 073	1 915	1 435	604
Chihuahua	18 965	125	6 242	6 863	3 086	2 228	421
Distrito Federal	54 886	233	5 647	22 554	14 799	10 814	839
Durango	12 514	181	3 926	3 905	1 165	940	2 397
Guanajuato	36 799	1 238	18 654	10 174	3 806	2 141	786
Guerrero	26 051	2 668	10 343	6 615	3 501	2 333	591
Hidalgo	12 937	672	4 191	4 347	2 062	1 456	209
Jalisco	50 091	1 018	17 311	17 108	6 099	4 344	4 211
México	82 109	2 214	19 792	34 223	15 436	9 380	1 064
Michoacán de Ocampo	35 802	1 982	17 388	9 901	3 796	2 395	340
Morelos	8 559	402	1 513	3 089	1 870	1 330	355
Nayarit	6 271	212	1 672	2 258	937	842	350
Nuevo León	30 949	418	6 116	13 753	3 573	4 278	2 811
Oaxaca	19 191	1 348	9 775	4 280	1 952	1 464	372
Puebla	20 739	1 068	6 559	6 115	3 090	3 170	737
Querétaro	9 977	804	4 227	2 103	538	445	1 860
Quintana Roo	5 850	255	1 629	1 901	1 066	778	221
San Luis Potosí	15 543	467	5 672	4 823	2 061	1 696	824
Sinaloa	19 662	366	4 670	5 316	2 875	2 427	4 008
Sonora	14 765	389	2 824	6 168	2 604	2 082	698
Tabasco	11 734	715	4 888	2 983	1 404	1 093	651
Tamaulipas	21 141	349	5 879	7 787	3 481	2 901	744
Tlaxcala	8 151	395	2 634	2 919	1 126	976	101
Veracruz de Ignacio de la Llave	39 443	3 193	15 098	10 876	5 965	4 217	94
Yucatán	12 274	571	5 606	3 902	1 070	1 020	105
Zacatecas	12 613	239	5 619	3 723	1 104	926	1 002
2010							
Estados Unidos Mexicanos	**568 632**	**10 568**	**88 062**	**158 132**	**120 522**	**101 784**	**89 564**
Aguascalientes	6 656	17	834	2 566	1 651	1 534	54
Baja California	16 105	190	2 793	4 335	3 027	2 348	3 412
Baja California Sur	3 195	36	320	711	1 009	1 117	2
Campeche	4 744	56	842	1 540	1 122	1 076	108
Coahuila de Zaragoza	15 551	75	1 180	4 637	3 269	3 257	3 133
Colima	3 314	33	491	1 025	898	861	6
Chiapas	22 974	1 301	6 685	6 407	4 592	3 356	633
Chihuahua	16 984	101	2 569	4 313	3 423	3 179	3 399
Distrito Federal	34 444	75	2 428	11 049	10 791	9 956	145
Durango	10 454	70	1 528	4 049	2 621	1 871	315
Guanajuato	28 843	241	5 831	10 184	6 127	3 648	2 812
Guerrero	23 724	684	4 931	6 471	3 878	3 247	4 513
Hidalgo	9 941	258	1 354	2 679	2 176	1 842	1 632
Jalisco	40 055	379	6 311	12 616	10 222	8 454	2 073
México	68 277	399	5 943	7 265	4 642	3 038	46 990
Michoacán de Ocampo	27 948	1 704	6 615	10 162	5 599	3 774	94
Morelos	7 317	82	595	1 673	1 904	2 361	702
Nayarit	5 591	78	496	1 199	1 028	1 336	1 454
Nuevo León	27 988	84	2 060	8 756	5 471	5 719	5 898
Oaxaca	20 373	701	5 634	6 287	4 420	3 076	255
Puebla	20 483	589	3 262	5 073	4 484	4 174	2 901
Querétaro	8 316	98	1 387	2 733	1 908	1 989	201
Quintana Roo	9 735	90	827	2 441	3 031	2 726	620
San Luis Potosí	12 429	158	1 629	4 027	3 005	2 396	1 214
Sinaloa	16 448	79	1 946	3 468	4 290	4 170	2 495
Sonora	14 247	154	1 518	4 607	3 562	3 521	885
Tabasco	10 706	82	1 418	3 078	2 660	1 676	1 792
Tamaulipas	18 443	724	3 286	5 802	4 660	3 776	195
Tlaxcala	5 077	72	649	1 603	1 397	1 297	59
Veracruz de Ignacio de la Llave	36 487	1 098	8 815	9 603	9 174	7 595	202
Yucatán	12 167	125	2 550	4 240	2 347	1 849	1 056
Zacatecas	9 616	735	1 335	3 533	2 134	1 565	314

(Continúa)

Matrimonios por entidad federativa de registro según nivel de escolaridad de la contrayente 1995, 2010 y 2011

Cuadro 2.12

Entidad federativa	Total	Sin escolaridad	Primaria	Secundaria o equivalente	Preparatoria o equivalente	Profesional	No especificado
2011							
Estados Unidos Mexicanos	**570 954**	**11 154**	**126 275**	**161 122**	**120 864**	**103 988**	**47 551**
Aguascalientes	6 396	31	691	2 362	1 717	1 550	45
Baja California	15 958	187	2 528	4 048	3 168	2 445	3 582
Baja California Sur	2 917	30	261	715	844	1 064	3
Campeche	4 967	58	799	1 607	1 215	1 140	148
Coahuila de Zaragoza	15 748	59	1 049	4 774	3 537	3 549	2 780
Colima	3 375	36	450	978	923	958	30
Chiapas	24 149	1 386	6 656	6 894	4 864	3 576	773
Chihuahua	16 295	133	2 337	4 456	3 559	3 625	2 185
Distrito Federal	35 086	77	2 179	10 792	11 331	10 677	30
Durango	9 795	42	1 297	3 516	2 956	1 897	87
Guanajuato	28 494	222	5 289	10 355	6 384	3 661	2 583
Guerrero	23 611	628	4 691	6 525	4 137	3 229	4 401
Hidalgo	10 447	208	1 285	2 792	2 331	2 146	1 685
Jalisco	39 350	300	5 276	12 047	10 342	9 118	2 267
México	64 417	1 376	49 152	10 542	138	0	3 209
Michoacán de Ocampo	26 858	1 285	5 816	9 516	5 628	3 876	737
Morelos	8 122	98	732	1 974	2 131	2 552	635
Nayarit	6 040	67	535	1 325	1 016	1 395	1 702
Nuevo León	27 328	50	1 736	7 432	5 216	5 440	7 454
Oaxaca	21 092	728	5 747	6 636	4 551	3 274	156
Puebla	19 441	410	2 722	4 724	4 371	4 502	2 712
Querétaro	9 037	99	1 519	3 060	2 128	2 084	147
Quintana Roo	9 497	67	768	2 096	3 006	2 490	1 070
San Luis Potosí	13 088	116	1 684	4 098	3 135	2 489	1 566
Sinaloa	17 253	70	1 905	3 676	4 688	4 393	2 521
Sonora	14 422	924	1 185	4 640	3 556	3 589	528
Tabasco	11 419	92	1 282	3 210	2 714	1 926	2 195
Tamaulipas	19 027	149	3 040	6 489	5 019	4 144	186
Tlaxcala	5 096	68	617	1 531	1 430	1 338	112
Veracruz de Ignacio de la Llave	40 568	1 193	9 527	10 592	10 350	8 396	510
Yucatán	12 027	127	2 309	4 100	2 457	1 922	1 112
Zacatecas	9 634	838	1 211	3 620	2 022	1 543	400

Fuente: INEGI. *Estadísticas de Nupcialidad.*

Divorcios por entidad federativa de registro según duración legal del matrimonio 1995, 2010 y 2011

Cuadro 2.13
1a. parte

Entidad federativa	1995 Total	1995 Menos de 1 año	1995 1 a 5 años	1995 6 a 9 años	1995 10 y más años	1995 No especificado	2010 Total	2010 Menos de 1 año	2010 1 a 5 años	2010 6 a 9 años	2010 10 y más años	2010 No especificado
Estados Unidos Mexicanos	**37 455**	**214**	**13 250**	**7 344**	**15 654**	**993**	**86 042**	**506**	**21 337**	**15 603**	**47 810**	**786**
Aguascalientes	460	8	157	81	214	0	1 427	8	332	239	847	1
Baja California	1 148	6	413	240	478	11	3 123	34	698	563	1 825	3
Baja California Sur	354	0	118	75	159	2	564	1	165	98	300	0
Campeche	353	0	137	89	127	0	934	9	203	174	546	2
Coahuila de Zaragoza	1 279	16	496	264	502	1	3 261	0	792	594	1 875	0
Colima	318	1	81	75	130	31	924	11	212	185	490	26
Chiapas	786	0	425	152	209	0	1 722	61	477	291	890	3
Chihuahua	2 578	10	983	538	1 042	5	5 174	57	1 165	992	2 924	36
Distrito Federal	6 831	41	1 728	1 196	2 974	892	11 053	30	2 878	1 929	6 216	0
Durango	764	21	259	165	319	0	1 379	6	396	234	742	1
Guanajuato	812	18	271	162	359	2	4 464	26	1 216	833	2 374	15
Guerrero	605	3	193	126	283	0	1 344	15	359	284	685	1
Hidalgo	336	9	119	65	141	2	1 301	14	298	228	760	1
Jalisco	2 011	1	839	381	773	17	4 340	5	1 091	841	2 391	12
México	3 209	14	1 114	612	1 467	2	8 304	31	1 954	1 546	4 759	14
Michoacán de Ocampo	1 118	13	467	216	418	4	2 887	9	810	487	1 561	20
Morelos	342	0	122	68	152	0	1 218	16	227	191	783	1
Nayarit	400	2	171	69	157	1	903	3	256	165	473	6
Nuevo León	1 824	1	730	368	722	3	6 747	22	1 675	1 182	3 861	7
Oaxaca	323	1	101	77	144	0	605	0	150	115	338	2
Puebla	1 381	9	462	274	631	5	2 342	14	595	432	1 291	10
Querétaro	400	2	144	72	182	0	1 498	6	219	267	843	163
Quintana Roo	499	1	196	112	189	1	1 566	2	247	236	689	392
San Luis Potosí	512	8	141	114	248	1	1 516	5	309	303	897	2
Sinaloa	1 393	11	526	278	574	4	3 260	18	870	557	1 815	0
Sonora	1 450	1	540	289	616	4	2 869	32	743	607	1 477	10
Tabasco	723	1	279	143	300	0	1 589	12	376	299	899	3
Tamaulipas	1 361	10	473	300	578	0	1 900	10	457	326	1 085	22
Tlaxcala	151	1	47	35	68	0	313	4	80	58	171	0
Veracruz de Ignacio de la Llave	2 097	0	787	422	887	1	4 022	33	1 106	708	2 173	2
Yucatán	1 093	0	501	193	398	1	2 055	2	585	398	1 040	30
Zacatecas	544	5	230	93	213	3	1 438	10	396	241	790	1

Divorcios por entidad federativa de registro según duración legal del matrimonio 1995, 2010 y 2011

Cuadro 2.13
2a. parte y última

Entidad federativa	2011 Total	2011 Menos de 1 año	2011 1 a 5 años	2011 6 a 9 años	2011 10 y más años	2011 No especificado
Estados Unidos Mexicanos	**91 285**	**156**	**22 698**	**15 826**	**51 654**	**951**
Aguascalientes	1 194	1	307	212	674	0
Baja California	3 410	3	721	649	2 036	1
Baja California Sur	712	1	165	141	405	0
Campeche	991	1	216	177	597	0
Coahuila de Zaragoza	3 392	0	874	618	1 896	4
Colima	873	1	225	129	498	20
Chiapas	1 852	61	515	326	949	1
Chihuahua	5 694	14	1 423	998	3 249	10
Distrito Federal	11 385	3	2 925	1 886	6 571	0
Durango	1 435	6	400	204	821	4
Guanajuato	4 741	18	1 290	855	2 571	7
Guerrero	1 319	0	350	220	743	6
Hidalgo	1 390	1	336	232	820	1
Jalisco	4 392	2	1 089	804	2 493	4
México	8 937	9	2 168	1 564	5 179	17
Michoacán de Ocampo	3 343	1	886	551	1 897	8
Morelos	1 322	1	285	220	814	2
Nayarit	942	2	247	185	506	2
Nuevo León	6 973	0	1 750	1 255	3 968	0
Oaxaca	570	1	139	116	314	0
Puebla	2 429	5	560	410	1 442	12
Querétaro	1 614	3	229	257	951	174
Quintana Roo	1 679	1	272	247	670	489
San Luis Potosí	1 716	3	372	292	1 049	0
Sinaloa	3 554	5	867	651	2 031	0
Sonora	2 826	1	791	523	1 505	6
Tabasco	1 700	3	416	294	987	0
Tamaulipas	2 114	2	547	338	1 205	22
Tlaxcala	401	1	94	61	245	0
Veracruz de Ignacio de la Llave	4 441	4	1 213	693	2 529	2
Yucatán	2 460	0	644	459	1 198	159
Zacatecas	1 484	2	382	259	841	0

Fuente: INEGI. *Estadísticas de Nupcialidad.*

Divorcios por entidad federativa de registro según tipo de trámite 1995, 2010 y 2011

Cuadro 2.14

Entidad federativa	Total	Administrativo	Judicial									
			Total	Mutuo consentimiento	Abandono del hogar por más de 3 o 6 meses sin causa justificada	Sevicia, amenazas o injurias o la violencia intrafamiliar	Separación por dos años o más independientemente del motivo	Incompatibilidad de caracteres	Separación del hogar conyugal por más de un año por causa justificada	Negativa a contribuir voluntariamente o por sentencia del juez familiar al sostenimiento del hogar	Otras causas a/	No especificado
1995												
Estados Unidos Mexicanos	**37 455**	**6 898**	**30 557**	**21 356**	**4 041**	**1 034**	**866**	**299**	**1 554**	**685**	**646**	**76**
Aguascalientes	460	47	413	307	66	23	0	0	1	1	14	1
Baja California	1 148	213	935	650	196	17	0	0	2	46	21	3
Baja California Sur	354	50	304	250	33	10	0	0	2	0	8	1
Campeche	353	100	253	203	28	7	0	0	3	3	9	0
Coahuila de Zaragoza	1 279	0	1 279	968	154	71	0	0	13	39	34	0
Colima	318	55	263	180	52	6	0	0	1	2	13	9
Chiapas	786	368	418	374	28	3	0	0	2	0	10	1
Chihuahua	2 578	0	2 578	2 063	0	42	0	230	183	6	39	15
Distrito Federal	6 831	1 639	5 192	2 057	906	277	551	0	840	486	75	0
Durango	764	0	764	357	284	91	0	0	0	4	28	0
Guanajuato	812	0	812	429	215	22	0	0	107	4	23	12
Guerrero	605	117	488	294	55	8	0	32	66	4	29	0
Hidalgo	336	58	278	188	42	29	0	0	7	5	6	1
Jalisco	2 011	623	1 388	1 371	12	0	0	0	2	0	3	0
México	3 209	586	2 623	1 891	320	145	133	0	82	11	40	1
Michoacán de Ocampo	1 118	420	698	300	293	40	0	0	17	8	34	6
Morelos	342	0	342	307	18	7	0	0	1	0	9	0
Nayarit	400	109	291	215	18	6	40	0	3	0	6	3
Nuevo León	1 824	573	1 251	1 077	113	39	0	0	1	5	16	0
Oaxaca	323	0	323	261	34	7	0	0	4	0	17	0
Puebla	1 381	249	1 132	795	285	21	0	0	0	10	16	5
Querétaro	400	116	284	148	61	15	0	0	25	14	19	2
Quintana Roo	499	123	376	286	48	4	0	27	0	0	10	1
San Luis Potosí	512	0	512	158	233	36	0	0	50	6	21	8
Sinaloa	1 393	0	1 393	1 003	272	42	0	0	7	9	60	0
Sonora	1 450	0	1 450	1 427	9	2	0	0	3	1	1	7
Tabasco	723	185	538	483	32	10	0	0	2	0	11	0
Tamaulipas	1 361	0	1 361	1 031	65	29	138	0	61	10	27	0
Tlaxcala	151	0	151	92	29	7	0	10	0	8	5	0
Veracruz de Ignacio de la Llave	2 097	807	1 290	1 189	37	3	4	0	39	0	18	0
Yucatán	1 093	460	633	628	1	1	0	0	0	0	3	0
Zacatecas	544	0	544	374	102	14	0	0	30	3	21	0

(Continúa)

Divorcios por entidad federativa de registro según tipo de trámite 1995, 2010 y 2011

Cuadro 2.14

Entidad federativa	Total	Administrativo	Judicial									
			Total	Mutuo consentimiento	Abandono del hogar por más de 3 o 6 meses sin causa justificada	Sevicia, amenazas o injurias o la violencia intrafamiliar	Separación por dos años o más independientemente del motivo	Incompatibilidad de caracteres	Separación del hogar conyugal por más de un año por causa justificada	Negativa a contribuir voluntariamente o por sentencia del juez familiar al sostenimiento del hogar	Otras causas a/	No especificado
2010												
Estados Unidos Mexicanos	**86 042**	**12 089**	**73 953**	**46 377**	**2 969**	**762**	**10 593**	**325**	**2 969**	**687**	**9 083**	**188**
Aguascalientes	1 427	63	1 364	934	69	18	278	0	11	23	31	0
Baja California	3 123	249	2 874	1 867	368	28	359	0	108	99	33	12
Baja California Sur	564	109	455	394	11	1	34	0	6	2	7	0
Campeche	934	102	832	410	25	14	320	0	10	25	27	1
Coahuila de Zaragoza	3 261	108	3 153	2 456	50	40	410	0	66	97	34	0
Colima	924	27	897	733	28	12	45	0	71	1	7	0
Chiapas	1 722	530	1 192	880	19	5	225	0	56	1	6	0
Chihuahua	5 174	30	5 144	4 342	231	69	0	213	143	20	87	39
Distrito Federal	11 053	2 821	8 232	14	4	8	4	0	31	5	8 166	0
Durango	1 379	185	1 194	579	227	99	196	0	0	30	47	16
Guanajuato	4 464	0	4 464	2 808	170	60	1 205	0	97	39	71	14
Guerrero	1 344	353	991	642	54	2	0	41	240		11	1
Hidalgo	1 301	0	1 301	1 056	115	16	0	0	51	29	32	2
Jalisco	4 340	320	4 020	3 852	62	16	3	16	10	28	30	3
México	8 304	1 029	7 275	4 348	134	86	1 985	0	509	86	77	50
Michoacán de Ocampo	2 887	1 015	1 872	586	233	32	0	0	968	11	40	2
Morelos	1 218	68	1 150	800	48	26	144	0	45	28	55	4
Nayarit	903	195	708	470	12	6	210	0	5	2	2	1
Nuevo León	6 747	820	5 927	3 486	186	40	2 101	0	36	4	69	5
Oaxaca	605	0	605	485	60	5	19	0	13	0	20	3
Puebla	2 342	292	2 050	1 569	166	17	253	0	0	18	27	0
Querétaro	1 498	164	1 334	791	66	71	206	0	52	106	37	5
Quintana Roo	1 566	616	950	616	52	5	203	51	0	1	22	0
San Luis Potosí	1 516	0	1 516	760	168	19	499	0	44	8	13	5
Sinaloa	3 260	0	3 260	1 829	161	21	1 155	0	49	4	41	0
Sonora	2 869	0	2 869	2 833	7	2	0	0	8	0	19	0
Tabasco	1 589	299	1 290	1 134	13	2	0	0	120	0	7	14
Tamaulipas	1 900	151	1 749	1 248	30	15	425	0	17	2	9	3
Tlaxcala	313	81	232	164	36	15	0	4	0	7	6	0
Veracruz de Ignacio de la Llave	4 022	1 556	2 466	2 120	19	1	277	0	25	2	20	2
Yucatán	2 055	906	1 149	1 106	0	1	37	0	4	0	1	0
Zacatecas	1 438	0	1 438	1 065	145	10	0	0	174	9	29	6

(Continúa)

Divorcios por entidad federativa de registro según tipo de trámite 1995, 2010 y 2011

Cuadro 2.14

Entidad federativa	Total	Administrativo	Judicial									
			Total	Mutuo consentimiento	Abandono del hogar por más de 3 o 6 meses sin causa justificada	Sevicia, amenazas o injurias o la violencia intrafamiliar	Separación por dos años o más independientemente del motivo	Incompatibilidad de caracteres	Separación del hogar conyugal por más de un año por causa justificada	Negativa a contribuir voluntariamente o por sentencia del juez familiar al sostenimiento del hogar	Otras causas a/	No especificado
2011												
Estados Unidos Mexicanos	**91 285**	**13 199**	**78 086**	**49 545**	**2 576**	**681**	**11 989**	**347**	**2 843**	**657**	**9 237**	**211**
Aguascalientes	1 194	71	1 123	832	38	8	185	0	19	17	21	3
Baja California	3 410	241	3 169	2 001	358	20	545	0	69	100	58	18
Baja California Sur	712	101	611	545	9	6	39	0	4	0	8	0
Campeche	991	137	854	431	20	18	338	0	4	17	25	1
Coahuila de Zaragoza	3 392	177	3 215	2 514	55	37	416	0	50	108	35	0
Colima	873	31	842	680	21	9	85	0	37	1	9	0
Chiapas	1 852	516	1 336	961	25	1	318	0	17	2	12	0
Chihuahua	5 694	41	5 653	4 739	283	42	0	239	191	29	68	62
Distrito Federal	11 385	3 093	8 292	6	2	0	0	0	6	0	8 278	0
Durango	1 435	223	1 212	543	204	77	218	0	77	43	50	0
Guanajuato	4 741	0	4 741	2 953	144	65	1 355	0	102	33	87	2
Guerrero	1 319	326	993	614	24	3	0	23	311	1	9	8
Hidalgo	1 390	0	1 390	1 079	66	21	59	0	64	19	79	3
Jalisco	4 392	389	4 003	3 832	65	25	4	11	13	21	32	0
México	8 937	986	7 951	5 227	128	93	2 228	0	0	107	86	82
Michoacán de Ocampo	3 343	1 245	2 098	710	134	30	0	0	1 201	6	16	1
Morelos	1 322	106	1 216	900	31	31	148	0	56	0	42	8
Nayarit	942	238	704	502	15	3	174	0	6	1	3	0
Nuevo León	6 973	795	6 178	3 545	189	24	2 295	0	60	3	57	5
Oaxaca	570	0	570	456	47	1	36	0	21	0	9	0
Puebla	2 429	260	2 169	1 596	111	17	396	0	0	18	31	0
Querétaro	1 614	175	1 439	911	76	59	222	0	28	87	55	1
Quintana Roo	1 679	707	972	655	13	7	215	68	0	3	10	1
San Luis Potosí	1 716	0	1 716	898	172	16	537	0	55	14	21	3
Sinaloa	3 554	0	3 554	2 025	141	29	1 303	0	26	1	29	0
Sonora	2 826	0	2 826	2 795	4	1	0	0	15	0	11	0
Tabasco	1 700	317	1 383	1 234	13	0	0	0	126	0	8	2
Tamaulipas	2 114	149	1 965	1 415	16	12	485	0	12	3	12	10
Tlaxcala	401	94	307	230	36	4	3	6	0	16	12	0
Veracruz de Ignacio de la Llave	4 441	1 772	2 669	2 313	32	9	253	0	39	1	22	0
Yucatán	2 460	1 009	1 451	1 297	3	3	132	0	7	0	9	0
Zacatecas	1 484	0	1 484	1 106	101	10	0	0	227	6	33	1

a/ Incluye alumbramiento ilegítimo; propuesta de prostitución; incitación a la violencia; corrupción y/o maltrato a los hijos; enfermedad crónica e incurable y la impotencia incurable; enajenación mental incurable o el estado de interdicción declarado por sentencia; declaración de ausencia o presunción de muerte; acusación calumniosa; haber cometido delito doloso o infamante; hábitos de juego; embriaguez o drogas; cometer un acto delictivo contra el cónyuge. A partir de 1993 incluye: bigamia, no acompañar la mujer a su marido cuando cambie de residencia dentro o fuera del país; si un cónyuge solicitó el divorcio por causa injustificada el demandado puede divorciarse tres meses después de la última sentencia; impedir uno de los cónyuges a otro desempeñar una actividad lícita, voluntario unilateral y fecundación asistida sin consentimiento del cónyuge.

Fuente: INEGI. *Estadísticas de Nupcialidad.*

Defunciones generales por ámbito geográfico de registro, de ocurrencia y de residencia habitual del fallecido 1995, 2010 y 2011

Cuadro 2.15
1a. parte

Ámbito geográfico	1995 Registradas	1995 Ocurridas	1995 Residencia habitual del fallecido	2010 Registradas	2010 Ocurridas	2010 Residencia habitual del fallecido
Total	**430 278**	**430 278**	**430 278**	**592 018**	**592 018**	**592 018**
Aguascalientes	3 472	3 553	3 491	5 361	5 402	5 177
Baja California	10 222	10 183	9 822	15 567	15 563	15 400
Baja California Sur	1 455	1 457	1 463	2 420	2 422	2 434
Campeche	2 409	2 399	2 529	3 664	3 659	3 820
Coahuila de Zaragoza	9 795	9 859	9 594	14 559	14 570	14 593
Colima	2 356	2 367	2 338	3 220	3 217	3 223
Chiapas	14 957	14 980	15 281	21 280	21 276	21 721
Chihuahua	14 668	14 301	14 422	25 878	25 905	25 809
Distrito Federal	57 444	57 544	46 609	67 149	67 236	55 106
Durango	5 441	5 248	5 740	9 018	9 024	9 221
Guanajuato	21 354	21 172	21 482	26 926	26 964	27 132
Guerrero	10 396	10 345	10 710	16 135	16 096	16 472
Hidalgo	9 478	9 380	9 907	12 668	12 672	12 990
Jalisco	30 834	30 782	30 189	40 027	40 065	39 185
México	41 642	41 518	50 167	57 996	57 967	68 286
Michoacán de Ocampo	18 081	17 842	18 515	23 414	23 354	24 162
Morelos	6 530	6 518	6 654	9 766	9 784	9 764
Nayarit	3 909	3 901	4 083	5 751	5 743	5 935
Nuevo León	15 393	15 254	14 554	23 862	23 894	23 116
Oaxaca	17 946	17 896	18 253	21 286	21 297	21 721
Puebla	26 714	26 767	26 713	31 059	31 035	31 031
Querétaro	6 026	6 053	5 716	8 111	8 105	7 964
Quintana Roo	1 830	1 826	1 875	4 309	4 309	4 436
San Luis Potosí	10 185	10 071	10 184	13 294	13 224	13 290
Sinaloa	9 798	9 774	9 876	15 400	15 372	15 467
Sonora	10 164	10 169	10 130	15 157	15 171	14 916
Tabasco	7 417	7 391	7 183	11 508	11 511	11 156
Tamaulipas	11 356	11 266	10 798	17 680	17 703	17 200
Tlaxcala	4 270	4 206	4 464	5 322	5 317	5 535
Veracruz de Ignacio de la Llave	29 956	29 966	30 556	44 457	44 464	45 079
Yucatán	8 410	8 434	8 139	11 572	11 576	11 172
Zacatecas	6 370	6 180	6 438	8 202	8 118	8 373
En el extranjero	NA	1 676	2 403	0	3	1 132

Defunciones generales por ámbito geográfico de registro, de ocurrencia y de residencia habitual del fallecido 1995, 2010 y 2011

Cuadro 2.15
2a. parte y última

Ámbito geográfico	2011 Registradas	2011 Ocurridas	2011 Residencia habitual del fallecido
Total	**590 693**	**590 693**	**590 693**
Aguascalientes	5 021	5 143	4 934
Baja California	15 142	15 187	14 922
Baja California Sur	2 552	2 574	2 602
Campeche	3 607	3 612	3 736
Coahuila de Zaragoza	14 675	14 670	14 640
Colima	3 527	3 554	3 514
Chiapas	20 736	20 747	21 199
Chihuahua	24 074	24 055	24 121
Distrito Federal	66 383	66 439	54 629
Durango	9 023	9 030	9 274
Guanajuato	26 330	26 333	26 550
Guerrero	17 483	17 410	17 841
Hidalgo	12 851	12 853	13 150
Jalisco	41 190	41 214	40 328
México	59 603	59 600	69 384
Michoacán de Ocampo	23 302	23 253	24 083
Morelos	9 749	9 690	9 653
Nayarit	5 888	5 874	6 089
Nuevo León	24 616	24 626	23 913
Oaxaca	20 428	20 458	20 919
Puebla	31 207	31 203	31 244
Querétaro	8 088	8 080	7 853
Quintana Roo	4 332	4 319	4 409
San Luis Potosí	13 022	12 986	13 004
Sinaloa	15 603	15 587	15 669
Sonora	14 947	14 952	14 752
Tabasco	11 066	11 067	10 715
Tamaulipas	17 295	17 320	16 880
Tlaxcala	5 239	5 222	5 471
Veracruz de Ignacio de la Llave	44 725	44 724	45 417
Yucatán	11 118	11 122	10 763
Zacatecas	7 871	7 776	7 988
En el extranjero	0	13	1 047

Fuente: INEGI. *Estadísticas de Mortalidad.*

Defunciones generales por ámbito geográfico de residencia habitual del fallecido según tamaño de localidad 1995, 2010 y 2011

Cuadro 2.16
1a. parte

Ámbito geográfico	1995				2010			
	Total	Localidades de 2 500 y más habitantes	Localidades menores de 2 500 habitantes	No especificado	Total	Localidades de 2 500 y más habitantes	Localidades menores de 2 500 habitantes	No especificado
Total	**430 278**	**318 943**	**105 472**	**5 863**	**592 018**	**446 324**	**134 637**	**11 057**
Aguascalientes	3 491	2 749	732	10	5 177	4 204	917	56
Baja California	9 822	8 762	723	337	15 400	13 760	899	741
Baja California Sur	1 463	1 137	316	10	2 434	1 973	412	49
Campeche	2 529	2 087	422	20	3 820	3 105	664	51
Coahuila de Zaragoza	9 594	8 255	1 318	21	14 593	12 622	1 725	246
Colima	2 338	1 939	368	31	3 223	2 766	407	50
Chiapas	15 281	7 448	7 638	195	21 721	11 577	9 796	348
Chihuahua	14 422	11 399	2 890	133	25 809	19 896	3 707	2 206
Distrito Federal	46 609	45 858	139	612	55 106	54 444	238	424
Durango	5 740	3 648	2 077	15	9 221	6 184	2 948	89
Guanajuato	21 482	14 884	6 570	28	27 132	18 459	8 442	231
Guerrero	10 710	6 809	3 819	82	16 472	9 922	6 146	404
Hidalgo	9 907	5 152	4 720	35	12 990	6 309	6 519	162
Jalisco	30 189	25 414	4 671	104	39 185	33 331	5 424	430
México	50 167	40 513	9 204	450	68 286	58 958	8 586	742
Michoacán de Ocampo	18 515	12 789	5 648	78	24 162	17 179	6 745	238
Morelos	6 654	5 926	668	60	9 764	7 472	2 212	80
Nayarit	4 083	2 788	1 268	27	5 935	4 050	1 776	109
Nuevo León	14 554	13 387	1 000	167	23 116	21 287	1 268	561
Oaxaca	18 253	7 837	10 263	153	21 721	10 264	11 320	137
Puebla	26 713	17 629	8 955	129	31 031	20 661	10 086	284
Querétaro	5 716	3 490	2 211	15	7 964	5 304	2 575	85
Quintana Roo	1 875	1 505	318	52	4 436	3 641	629	166
San Luis Potosí	10 184	6 120	4 014	50	13 290	8 004	5 136	150
Sinaloa	9 876	6 372	3 436	68	15 467	10 731	4 360	376
Sonora	10 130	7 987	2 032	111	14 916	12 238	2 377	301
Tabasco	7 183	3 717	3 403	63	11 156	6 283	4 449	424
Tamaulipas	10 798	9 392	1 332	74	17 200	14 478	2 368	354
Tlaxcala	4 464	3 541	899	24	5 535	4 400	1 084	51
Veracruz de Ignacio de la Llave	30 556	20 362	10 027	167	45 079	28 658	16 166	255
Yucatán	8 139	6 648	1 377	114	11 172	9 506	1 636	30
Zacatecas	6 438	3 399	3 014	25	8 373	4 658	3 620	95
En el extranjero	2 403	NA	NA	2 403	1 132	NA	NA	1 132
No especificado	ND	ND	ND	ND	0	0	0	0

Defunciones generales por ámbito geográfico de residencia habitual del fallecido según tamaño de localidad 1995, 2010 y 2011

Cuadro 2.16
2a. parte y última

Ámbito geográfico	2011			
	Total	Localidades de 2 500 y más habitantes	Localidades menores de 2 500 habitantes	No especificado
Total	**590 693**	**444 372**	**133 517**	**12 804**
Aguascalientes	4 934	3 992	850	92
Baja California	14 922	13 331	871	720
Baja California Sur	2 602	2 093	412	97
Campeche	3 736	2 959	695	82
Coahuila de Zaragoza	14 640	12 855	1 612	173
Colima	3 514	2 981	462	71
Chiapas	21 199	10 675	10 153	371
Chihuahua	24 121	19 187	3 695	1 239
Distrito Federal	54 629	53 418	256	955
Durango	9 274	5 892	2 814	568
Guanajuato	26 550	17 925	8 298	327
Guerrero	17 841	10 946	6 364	531
Hidalgo	13 150	6 300	6 679	171
Jalisco	40 328	34 140	5 552	636
México	69 384	60 078	8 401	905
Michoacán de Ocampo	24 083	17 042	6 731	310
Morelos	9 653	7 254	2 253	146
Nayarit	6 089	4 110	1 827	152
Nuevo León	23 913	21 611	1 329	973
Oaxaca	20 919	9 837	10 932	150
Puebla	31 244	20 940	10 024	280
Querétaro	7 853	5 213	2 542	98
Quintana Roo	4 409	3 673	577	159
San Luis Potosí	13 004	7 745	5 116	143
Sinaloa	15 669	10 855	4 446	368
Sonora	14 752	12 028	2 396	328
Tabasco	10 715	6 184	4 244	287
Tamaulipas	16 880	14 116	2 187	577
Tlaxcala	5 471	4 358	1 059	54
Veracruz de Ignacio de la Llave	45 417	29 090	15 750	577
Yucatán	10 763	9 205	1 510	48
Zacatecas	7 988	4 339	3 480	169
En el extranjero	1 047	0	0	1 047

Nota: Las localidades de 2 500 y más habitantes se refieren al medio urbano; las de menos de 2 500 habitantes, al medio rural.
Fuente: INEGI. *Estadísticas de Mortalidad.*

Defunciones generales por ámbito geográfico de residencia habitual del fallecido según grupo de edad y sexo 1995, 2010 y 2011

Cuadro 2.17

Ámbito geográfico	Total	Menores de un año				De uno y más años				Edad no especificada			
		Total	Hombres	Mujeres	No especificado	Total	Hombres	Mujeres	No especificado	Total	Hombres	Mujeres	No especificado
1995													
Total	**430 278**	**48 023**	**27 237**	**20 718**	**68**	**379 921**	**213 653**	**166 216**	**52**	**2 334**	**1 518**	**759**	**57**
Aguascalientes	3 491	470	272	196	2	2 999	1 593	1 406	0	22	12	10	0
Baja California	9 822	1 132	662	470	0	8 605	5 381	3 221	3	85	67	15	3
Baja California Sur	1 463	142	82	60	0	1 309	816	493	0	12	10	2	0
Campeche	2 529	289	168	121	0	2 218	1 334	884	0	22	16	6	0
Coahuila de Zaragoza	9 594	667	351	310	6	8 886	4 890	3 994	2	41	21	19	1
Colima	2 338	201	106	95	0	2 083	1 171	912	0	54	38	15	1
Chiapas	15 281	2 073	1 172	901	0	13 050	7 535	5 514	1	158	117	40	1
Chihuahua	14 422	1 166	682	483	1	13 144	7 702	5 441	1	112	88	24	0
Distrito Federal	46 609	4 067	2 304	1 751	12	42 514	22 380	20 131	3	28	9	19	0
Durango	5 740	196	116	80	0	5 504	3 239	2 256	9	40	19	21	0
Guanajuato	21 482	3 466	1 951	1 509	6	17 855	9 607	8 246	2	161	90	67	4
Guerrero	10 710	914	538	376	0	9 752	5 910	3 839	3	44	23	21	0
Hidalgo	9 907	1 204	699	502	3	8 645	4 902	3 742	1	58	30	28	0
Jalisco	30 189	2 909	1 713	1 196	0	27 190	14 762	12 426	2	90	55	33	2
México	50 167	8 505	4 822	3 666	17	41 508	23 376	18 125	7	154	91	47	16
Michoacán de Ocampo	18 515	1 625	919	704	2	16 780	9 615	7 165	0	110	68	42	0
Morelos	6 654	750	452	297	1	5 835	3 284	2 550	1	69	45	20	4
Nayarit	4 083	235	143	92	0	3 815	2 211	1 603	1	33	23	7	3
Nuevo León	14 554	1 154	665	487	2	13 242	7 219	6 021	2	158	103	47	8
Oaxaca	18 253	1 814	1 036	778	0	16 324	9 076	7 248	0	115	87	27	1
Puebla	26 713	4 687	2 586	2 093	8	21 982	11 972	10 008	2	44	31	12	1
Querétaro	5 716	939	541	398	0	4 730	2 660	2 068	2	47	21	26	0
Quintana Roo	1 875	360	183	176	1	1 470	917	553	0	45	42	3	0
San Luis Potosí	10 184	1 173	663	508	2	8 938	4 901	4 035	2	73	35	38	0
Sinaloa	9 876	434	233	201	0	9 385	5 683	3 702	0	57	40	14	3
Sonora	10 130	815	465	350	0	9 280	5 560	3 718	2	35	29	5	1
Tabasco	7 183	972	551	421	0	6 156	3 719	2 437	0	55	40	15	0
Tamaulipas	10 798	752	417	332	3	9 997	5 734	4 263	0	49	26	23	0
Tlaxcala	4 464	802	436	366	0	3 635	1 990	1 645	0	27	17	6	4
Veracruz de Ignacio de la Llave	30 556	2 704	1 521	1 183	0	27 614	15 681	11 930	3	238	172	62	4
Yucatán	8 139	700	395	303	2	7 393	4 029	3 364	0	46	19	27	0
Zacatecas	6 438	665	374	291	0	5 735	3 119	2 614	2	38	22	16	0
En el extranjero	2 403	41	19	22	0	2 348	1 685	662	1	14	12	2	0

(Continúa)

Defunciones generales por ámbito geográfico de residencia habitual del fallecido según grupo de edad y sexo 1995, 2010 y 2011

Cuadro 2.17

Ámbito geográfico	Total	Menores de un año				De uno y más años				Edad no especificada			
		Total	Hombres	Mujeres	No especificado	Total	Hombres	Mujeres	No especificado	Total	Hombres	Mujeres	No especificado
2010													
Total	**592 018**	**28 865**	**16 148**	**12 637**	**80**	**560 340**	**313 684**	**246 573**	**83**	**2 813**	**2 195**	**459**	**159**
Aguascalientes	5 177	259	154	103	2	4 899	2 555	2 342	2	19	12	4	3
Baja California	15 400	809	454	352	3	14 431	8 979	5 451	1	160	128	19	13
Baja California Sur	2 434	135	73	61	1	2 266	1 374	892	0	33	31	1	1
Campeche	3 820	178	110	68	0	3 608	2 095	1 513	0	34	26	6	2
Coahuila de Zaragoza	14 593	549	293	255	1	13 875	7 737	6 138	0	169	129	39	1
Colima	3 223	128	68	59	1	3 064	1 790	1 274	0	31	30	1	0
Chiapas	21 721	1 326	751	575	0	20 290	11 253	9 037	0	105	84	19	2
Chihuahua	25 809	924	521	399	4	24 682	16 176	8 477	29	203	164	22	17
Distrito Federal	55 106	2 046	1 155	884	7	53 045	26 932	26 111	2	15	11	3	1
Durango	9 221	428	239	188	1	8 722	5 278	3 442	2	71	46	14	11
Guanajuato	27 132	1 524	858	656	10	25 538	13 792	11 746	0	70	56	14	0
Guerrero	16 472	691	390	301	0	15 639	9 086	6 552	1	142	111	12	19
Hidalgo	12 990	603	351	251	1	12 357	6 778	5 578	1	30	20	10	0
Jalisco	39 185	1 795	1 022	768	5	37 326	20 607	16 713	6	64	46	16	2
México	68 286	4 866	2 726	2 130	10	63 222	34 622	28 596	4	198	165	21	12
Michoacán de Ocampo	24 162	997	550	444	3	23 012	12 866	10 142	4	153	117	31	5
Morelos	9 764	386	209	177	0	9 331	5 076	4 254	1	47	34	11	2
Nayarit	5 935	167	89	78	0	5 733	3 418	2 315	0	35	29	6	0
Nuevo León	23 116	861	485	370	6	22 052	12 658	9 386	8	203	145	36	22
Oaxaca	21 721	922	507	415	0	20 772	11 316	9 456	0	27	23	4	0
Puebla	31 031	2 310	1 293	1 009	8	28 607	15 046	13 554	7	114	93	20	1
Querétaro	7 964	492	267	223	2	7 469	4 115	3 353	1	3	2	1	0
Quintana Roo	4 436	314	180	134	0	4 064	2 532	1 531	1	58	50	6	2
San Luis Potosí	13 290	515	280	234	1	12 750	7 017	5 732	1	25	17	6	2
Sinaloa	15 467	373	189	180	4	14 845	9 468	5 374	3	249	197	33	19
Sonora	14 916	620	341	277	2	14 114	8 259	5 855	0	182	147	25	10
Tabasco	11 156	689	391	295	3	10 416	6 121	4 293	2	51	45	6	0
Tamaulipas	17 200	790	431	357	2	16 322	9 582	6 739	1	88	66	13	9
Tlaxcala	5 535	422	238	183	1	5 096	2 706	2 389	1	17	14	2	1
Veracruz de Ignacio de la Llave	45 079	1 925	1 082	842	1	43 000	23 474	19 522	4	154	113	40	1
Yucatán	11 172	418	218	199	1	10 738	5 820	4 918	0	16	8	8	0
Zacatecas	8 373	399	232	167	0	7 932	4 350	3 581	1	42	32	9	1
En el extranjero	1 132	4	1	3	0	1 123	806	317	0	5	4	1	0

(Continúa)

Defunciones generales por ámbito geográfico de residencia habitual del fallecido según grupo de edad y sexo 1995, 2010 y 2011

Cuadro 2.17

Ámbito geográfico	Total	Menores de un año				De uno y más años				Edad no especificada			
		Total	Hombres	Mujeres	No especificado	Total	Hombres	Mujeres	No especificado	Total	Hombres	Mujeres	No especificado
2011													
Total	**590 693**	**29 050**	**16 171**	**12 773**	**106**	**557 578**	**313 330**	**244 189**	**59**	**4 065**	**3 145**	**506**	**414**
Aguascalientes	4 934	266	148	117	1	4 659	2 522	2 136	1	9	9	0	0
Baja California	14 922	824	467	357	0	13 941	8 579	5 360	2	157	130	19	8
Baja California Sur	2 602	122	71	51	0	2 452	1 424	1 028	0	28	28	0	0
Campeche	3 736	237	145	91	1	3 472	1 980	1 492	0	27	22	4	1
Coahuila de Zaragoza	14 640	529	277	249	3	13 925	7 906	6 019	0	186	162	22	2
Colima	3 514	155	86	69	0	3 321	1 931	1 390	0	38	34	2	2
Chiapas	21 199	1 411	771	636	4	19 707	10 876	8 828	3	81	55	19	7
Chihuahua	24 121	996	577	413	6	22 985	14 474	8 507	4	140	117	19	4
Distrito Federal	54 629	1 967	1 128	831	8	52 621	27 148	25 456	17	41	30	11	0
Durango	9 274	519	284	232	3	8 332	4 961	3 371	0	423	289	20	114
Guanajuato	26 550	1 404	778	626	0	25 006	13 728	11 276	2	140	118	20	2
Guerrero	17 841	793	441	351	1	16 769	9 873	6 896	0	279	236	22	21
Hidalgo	13 150	632	360	271	1	12 444	6 827	5 614	3	74	46	24	4
Jalisco	40 328	1 927	1 055	863	9	38 226	21 299	16 927	0	175	153	17	5
México	69 384	4 811	2 716	2 079	16	64 300	35 180	29 115	5	273	209	44	20
Michoacán de Ocampo	24 083	1 077	599	477	1	22 848	12 902	9 946	0	158	125	23	10
Morelos	9 653	418	227	190	1	9 163	5 072	4 091	0	72	38	8	26
Nayarit	6 089	173	95	77	1	5 884	3 528	2 355	1	32	23	9	0
Nuevo León	23 913	694	380	310	4	22 857	13 357	9 489	11	362	254	34	74
Oaxaca	20 919	912	478	431	3	19 979	10 850	9 129	0	28	27	1	0
Puebla	31 244	2 223	1 197	1 020	6	28 896	15 407	13 489	0	125	112	13	0
Querétaro	7 853	462	267	192	3	7 385	4 130	3 255	0	6	4	1	1
Quintana Roo	4 409	334	200	130	4	3 996	2 440	1 555	1	79	69	4	6
San Luis Potosí	13 004	551	304	242	5	12 413	6 828	5 583	2	40	29	10	1
Sinaloa	15 669	450	255	190	5	15 015	9 450	5 564	1	204	153	30	21
Sonora	14 752	598	310	285	3	14 059	8 312	5 745	2	95	82	8	5
Tabasco	10 715	733	418	313	2	9 952	5 849	4 103	0	30	27	3	0
Tamaulipas	16 880	750	426	320	4	15 873	9 300	6 571	2	257	206	12	39
Tlaxcala	5 471	358	196	160	2	5 080	2 691	2 389	0	33	23	5	5
Veracruz de Ignacio de la Llave	45 417	2 007	1 113	889	5	43 053	23 918	19 133	2	357	244	89	24
Yucatán	10 763	402	224	175	3	10 341	5 652	4 689	0	20	17	3	0
Zacatecas	7 988	302	171	130	1	7 591	4 217	3 374	0	95	73	10	12
En el extranjero	1 047	13	7	6	0	1 033	719	314	0	1	1	0	0

Fuente: INEGI. *Estadísticas de Mortalidad.*

Defunciones generales por ámbito geográfico de residencia habitual del fallecido según grupo quinquenal de edad 1995, 2010 y 2011

Cuadro 2.18
1a. parte

Ámbito geográfico	Total	Menores de 1 año	1 a 4 años	5 a 9 años	10 a 14 años	15 a 19 años	20 a 24 años	25 a 29 años	30 a 34 años	35 a 39 años	40 a 44 años
1995											
Total	**430 278**	**48 023**	**10 680**	**4 002**	**4 037**	**8 504**	**12 097**	**12 280**	**12 882**	**14 388**	**14 832**
Aguascalientes	3 491	470	77	40	40	66	95	70	88	87	95
Baja California	9 822	1 132	174	77	75	239	365	429	444	437	400
Baja California Sur	1 463	142	28	11	14	29	45	44	56	52	43
Campeche	2 529	289	59	22	23	50	84	82	65	94	70
Coahuila de Zaragoza	9 594	667	103	45	66	139	224	189	241	250	276
Colima	2 338	201	55	29	13	51	68	63	64	62	80
Chiapas	15 281	2 073	878	270	237	420	641	591	611	660	590
Chihuahua	14 422	1 166	264	125	118	384	541	534	472	531	513
Distrito Federal	46 609	4 067	512	217	263	663	1 081	1 251	1 362	1 580	1 678
Durango	5 740	196	55	44	42	130	184	179	155	171	170
Guanajuato	21 482	3 466	578	225	230	427	501	441	458	531	604
Guerrero	10 710	914	389	137	101	270	453	480	427	497	452
Hidalgo	9 907	1 204	242	100	107	172	224	252	280	346	375
Jalisco	30 189	2 909	608	266	321	581	727	751	760	883	909
México	50 167	8 505	1 332	466	479	1 008	1 535	1 591	1 682	1 893	1 916
Michoacán de Ocampo	18 515	1 625	442	194	210	427	578	498	546	564	616
Morelos	6 654	750	134	60	60	125	218	228	183	223	229
Nayarit	4 083	235	77	38	36	94	114	108	127	112	136
Nuevo León	14 554	1 154	176	95	86	221	295	320	348	359	410
Oaxaca	18 253	1 814	863	260	240	428	535	575	649	694	704
Puebla	26 713	4 687	1 184	310	247	454	599	583	711	871	875
Querétaro	5 716	939	169	62	72	105	142	146	159	189	193
Quintana Roo	1 875	360	58	19	24	41	84	92	74	81	80
San Luis Potosí	10 184	1 173	306	89	96	188	223	211	219	258	273
Sinaloa	9 876	434	151	87	74	248	363	306	312	320	351
Sonora	10 130	815	151	64	76	194	302	284	279	322	309
Tabasco	7 183	972	234	85	96	199	241	307	290	271	264
Tamaulipas	10 798	752	132	77	79	192	283	269	299	334	361
Tlaxcala	4 464	802	119	34	40	105	95	83	121	126	138
Veracruz de Ignacio de la Llave	30 556	2 704	812	296	334	564	777	810	893	1 080	1 167
Yucatán	8 139	700	160	64	57	83	139	140	166	193	223
Zacatecas	6 438	665	128	71	60	118	143	144	141	128	162
En el extranjero	2 403	41	30	23	21	89	198	229	200	189	170
2010											
Total	**592 018**	**28 865**	**5 651**	**2 882**	**3 609**	**9 902**	**13 216**	**14 401**	**15 955**	**18 292**	**19 926**
Aguascalientes	5 177	259	50	50	29	101	109	105	112	155	170
Baja California	15 400	809	175	77	84	292	458	557	665	781	847
Baja California Sur	2 434	135	27	13	8	28	66	60	72	100	97
Campeche	3 820	178	38	13	22	38	56	97	103	98	129
Coahuila de Zaragoza	14 593	549	78	61	81	210	260	330	376	448	428
Colima	3 223	128	28	13	13	40	57	63	83	112	113
Chiapas	21 721	1 326	464	224	245	450	587	602	725	702	795
Chihuahua	25 809	924	191	111	181	952	1 463	1 567	1 684	1 489	1 302
Distrito Federal	55 106	2 046	296	179	187	517	725	828	965	1 410	1 644
Durango	9 221	428	87	26	48	223	372	340	357	362	311
Guanajuato	27 132	1 524	265	144	210	471	527	498	508	665	757
Guerrero	16 472	691	196	92	119	285	428	513	529	636	548
Hidalgo	12 990	603	138	77	79	218	201	244	282	304	394
Jalisco	39 185	1 795	352	161	210	614	792	860	883	1 060	1 173
México	68 286	4 866	691	369	435	1 149	1 519	1 588	1 732	2 131	2 493
Michoacán de Ocampo	24 162	997	215	116	159	427	489	510	619	641	696
Morelos	9 764	386	79	31	51	155	174	201	237	273	321
Nayarit	5 935	167	70	23	37	120	170	202	187	225	173
Nuevo León	23 116	861	161	65	90	319	447	515	553	686	754
Oaxaca	21 721	922	268	123	158	321	395	450	545	581	699
Puebla	31 031	2 310	397	185	207	459	473	540	604	786	914
Querétaro	7 964	492	85	47	68	140	161	167	190	229	305
Quintana Roo	4 436	314	64	31	35	98	154	143	207	209	214
San Luis Potosí	13 290	515	129	55	86	211	268	254	257	308	382
Sinaloa	15 467	373	121	75	79	400	629	669	699	663	564
Sonora	14 916	620	141	74	80	225	298	318	377	433	474
Tabasco	11 156	689	122	69	119	199	304	332	360	381	428
Tamaulipas	17 200	790	108	57	73	267	411	515	516	576	582
Tlaxcala	5 535	422	56	33	49	107	84	109	101	134	198
Veracruz de Ignacio de la Llave	45 079	1 925	401	191	244	579	740	867	984	1 224	1 449
Yucatán	11 172	418	67	44	45	96	165	132	196	258	299
Zacatecas	8 373	399	79	39	59	161	158	149	178	173	211
En el extranjero	1 132	4	12	14	19	30	76	76	69	59	62

(Continúa)

Defunciones generales por ámbito geográfico de residencia habitual del fallecido según grupo quinquenal de edad 1995, 2010 y 2011

Cuadro 2.18
1a. parte

Ámbito geográfico	Total	Menores de 1 año	1 a 4 años	5 a 9 años	10 a 14 años	15 a 19 años	20 a 24 años	25 a 29 años	30 a 34 años	35 a 39 años	40 a 44 años
2011											
Total	**590 693**	**29 050**	**5 682**	**2 840**	**3 457**	**9 984**	**13 385**	**14 355**	**15 462**	**18 213**	**20 136**
Aguascalientes	4 934	266	50	26	48	99	119	103	125	142	166
Baja California	14 922	824	124	72	90	209	352	395	540	640	742
Baja California Sur	2 602	122	25	18	18	32	52	56	72	87	110
Campeche	3 736	237	36	17	26	56	80	83	101	108	143
Coahuila de Zaragoza	14 640	529	83	56	70	243	349	344	389	412	475
Colima	3 514	155	22	11	13	52	62	91	106	115	116
Chiapas	21 199	1 411	482	198	222	445	530	588	692	682	763
Chihuahua	24 121	996	205	101	161	671	1 107	1 214	1 173	1 239	1 185
Distrito Federal	54 629	1 967	289	161	173	530	727	827	966	1 350	1 661
Durango	9 274	519	100	41	45	138	237	256	274	288	268
Guanajuato	26 550	1 404	253	142	151	468	553	552	543	685	803
Guerrero	17 841	793	252	104	135	469	588	661	666	730	645
Hidalgo	13 150	632	127	72	71	213	241	248	269	341	403
Jalisco	40 328	1 927	324	211	237	642	874	917	944	1 180	1 248
México	69 384	4 811	748	326	439	1 260	1 559	1 686	1 798	2 162	2 657
Michoacán de Ocampo	24 083	1 077	218	120	144	452	602	527	606	648	753
Morelos	9 653	418	92	41	49	140	186	205	222	248	307
Nayarit	6 089	173	65	39	34	123	200	209	181	210	208
Nuevo León	23 913	694	144	82	94	439	652	694	677	813	830
Oaxaca	20 919	912	273	132	139	295	329	404	486	571	636
Puebla	31 244	2 223	422	171	196	445	535	563	621	812	927
Querétaro	7 853	462	81	46	57	149	177	180	198	278	303
Quintana Roo	4 409	334	61	36	25	85	129	148	201	210	211
San Luis Potosí	13 004	551	111	47	80	219	225	225	236	351	380
Sinaloa	15 669	450	132	60	88	356	582	597	584	666	528
Sonora	14 752	598	123	81	83	214	263	336	360	456	497
Tabasco	10 715	733	122	61	79	204	300	338	331	344	408
Tamaulipas	16 880	750	125	46	79	286	422	474	523	512	598
Tlaxcala	5 471	358	63	30	39	89	126	110	110	142	137
Veracruz de Ignacio de la Llave	45 417	2 007	349	210	268	676	852	935	1 043	1 243	1 449
Yucatán	10 763	402	94	41	50	95	126	167	204	268	303
Zacatecas	7 988	302	78	34	42	159	189	173	160	218	218
En el extranjero	1 047	13	9	7	12	31	60	49	61	62	58

Defunciones generales por ámbito geográfico de residencia habitual del fallecido según grupo quinquenal de edad 1995, 2010 y 2011

Cuadro 2.18
2a. parte y última

Ámbito geográfico	45 a 49 años	50 a 54 años	55 a 59 años	60 a 64 años	65 a 69 años	70 a 74 años	75 a 79 años	80 a 84 años	85 y más años	No especificado
1995										
Total	**16 751**	**19 587**	**23 456**	**28 407**	**31 809**	**35 543**	**32 708**	**35 444**	**62 514**	**2 334**
Aguascalientes	119	151	149	226	234	262	285	333	582	22
Baja California	445	473	592	650	735	776	705	661	928	85
Baja California Sur	62	65	98	97	113	145	98	121	188	12
Campeche	92	114	133	164	176	207	212	209	362	22
Coahuila de Zaragoza	407	493	616	814	817	986	886	865	1 469	41
Colima	91	100	124	149	165	205	205	208	351	54
Chiapas	662	734	727	869	919	929	899	837	1 576	158
Chihuahua	565	710	880	961	1 162	1 246	1 119	1 248	1 771	112
Distrito Federal	1 876	2 262	2 694	3 471	3 981	4 459	4 049	4 346	6 769	28
Durango	203	273	343	477	482	585	493	613	905	40
Guanajuato	651	777	903	1 161	1 365	1 580	1 397	1 908	4 118	161
Guerrero	490	493	537	728	723	810	704	700	1 361	44
Hidalgo	435	508	561	654	691	809	764	696	1 429	58
Jalisco	1 077	1 217	1 502	1 815	2 269	2 619	2 714	2 963	5 208	90
México	2 230	2 567	2 978	3 308	3 422	3 571	3 024	3 077	5 429	154
Michoacán de Ocampo	647	768	892	1 117	1 289	1 559	1 449	1 809	3 175	110
Morelos	227	281	319	429	502	549	462	518	1 088	69
Nayarit	147	173	221	268	293	385	380	410	696	33
Nuevo León	514	705	918	1 105	1 259	1 468	1 285	1 454	2 224	158
Oaxaca	733	776	927	1 086	1 229	1 388	1 273	1 333	2 631	115
Puebla	1 009	1 114	1 288	1 557	1 746	1 848	1 774	1 875	3 937	44
Querétaro	238	263	267	344	315	385	377	416	888	47
Quintana Roo	79	81	100	106	114	116	85	94	142	45
San Luis Potosí	330	424	546	628	766	866	734	875	1 906	73
Sinaloa	360	439	545	673	815	942	954	933	1 512	57
Sonora	386	499	684	797	915	1 008	944	873	1 193	35
Tabasco	273	290	355	414	459	497	432	474	975	55
Tamaulipas	416	525	686	916	963	1 041	814	1 015	1 595	49
Tlaxcala	139	157	212	218	286	308	304	347	803	27
Veracruz de Ignacio de la Llave	1 277	1 474	1 871	2 221	2 440	2 537	2 338	2 473	4 250	238
Yucatán	263	309	366	466	551	751	920	1 009	1 533	46
Zacatecas	182	227	279	354	448	546	521	662	1 421	38
En el extranjero	126	145	143	164	165	160	108	89	99	14
2010										
Total	**24 575**	**30 076**	**35 590**	**41 818**	**47 247**	**55 065**	**60 783**	**59 961**	**101 391**	**2 813**
Aguascalientes	229	227	293	353	407	435	519	538	1 017	19
Baja California	897	961	1 084	1 119	1 172	1 183	1 238	1 176	1 665	160
Baja California Sur	130	129	177	190	200	199	239	207	324	33
Campeche	146	198	245	266	292	362	386	415	704	34
Coahuila de Zaragoza	605	801	981	1 191	1 315	1 523	1 500	1 525	2 162	169
Colima	135	163	189	245	273	283	323	302	629	31
Chiapas	1 000	1 097	1 328	1 340	1 712	1 943	2 041	1 889	3 146	105
Chihuahua	1 158	1 196	1 315	1 509	1 874	2 111	2 119	1 932	2 528	203
Distrito Federal	2 266	2 894	3 518	4 188	4 626	5 392	6 174	6 328	10 908	15
Durango	328	432	485	581	756	864	1 003	923	1 224	71
Guanajuato	949	1 280	1 466	1 791	2 027	2 439	2 835	3 018	5 688	70
Guerrero	698	797	948	1 060	1 221	1 553	1 833	1 518	2 665	142
Hidalgo	515	654	804	916	1 078	1 216	1 386	1 355	2 496	30
Jalisco	1 463	1 852	2 258	2 846	3 029	3 596	3 987	4 074	8 116	64
México	3 273	4 007	4 642	5 447	5 613	6 091	6 487	6 164	9 391	198
Michoacán de Ocampo	904	1 047	1 280	1 450	1 789	2 120	2 654	2 741	5 155	153
Morelos	366	484	616	677	806	895	1 110	1 090	1 765	47
Nayarit	206	244	288	391	490	541	625	659	1 082	35
Nuevo León	983	1 171	1 490	1 825	2 135	2 490	2 427	2 340	3 601	203
Oaxaca	840	1 033	1 163	1 347	1 661	2 030	2 386	2 376	4 396	27
Puebla	1 208	1 533	1 801	2 104	2 350	2 748	3 298	3 243	5 757	114
Querétaro	356	482	475	554	622	637	711	793	1 447	3
Quintana Roo	247	309	294	317	306	327	340	279	490	58
San Luis Potosí	474	593	721	866	1 021	1 291	1 463	1 569	2 802	25
Sinaloa	611	690	795	973	1 116	1 423	1 489	1 489	2 360	249
Sonora	620	768	993	1 117	1 268	1 612	1 573	1 535	2 208	182
Tabasco	509	653	714	754	778	1 005	995	1 043	1 651	51
Tamaulipas	715	888	1 057	1 307	1 510	1 680	1 805	1 686	2 569	88
Tlaxcala	201	267	296	354	384	437	582	583	1 121	17
Veracruz de Ignacio de la Llave	1 790	2 282	2 794	3 349	3 809	4 700	4 996	4 790	7 811	154
Yucatán	380	483	582	804	879	1 124	1 276	1 350	2 558	16
Zacatecas	279	360	404	487	636	754	924	979	1 902	42
En el extranjero	94	101	94	100	92	61	59	52	53	5

(Continúa)

Defunciones generales por ámbito geográfico de residencia habitual del fallecido según grupo quinquenal de edad 1995, 2010 y 2011

Cuadro 2.18
2a. parte y última

Ámbito geográfico	45 a 49 años	50 a 54 años	55 a 59 años	60 a 64 años	65 a 69 años	70 a 74 años	75 a 79 años	80 a 84 años	85 y más años	No especificado
2011										
Total	**24 450**	**30 631**	**36 041**	**41 784**	**47 288**	**54 287**	**59 467**	**60 355**	**99 761**	**4 065**
Aguascalientes	205	255	299	309	434	443	461	503	872	9
Baja California	882	1 055	1 076	1 129	1 160	1 227	1 299	1 178	1 771	157
Baja California Sur	128	167	158	184	228	212	268	245	392	28
Campeche	150	205	199	270	239	310	377	403	669	27
Coahuila de Zaragoza	625	851	993	1 201	1 373	1 545	1 587	1 343	1 986	186
Colima	163	162	212	231	289	327	351	326	672	38
Chiapas	955	1 108	1 322	1 367	1 618	2 021	1 938	1 873	2 903	81
Chihuahua	1 138	1 184	1 289	1 535	1 806	2 089	2 202	2 003	2 683	140
Distrito Federal	2 183	2 934	3 533	4 164	4 596	5 344	6 155	6 502	10 526	41
Durango	341	429	509	602	722	894	985	955	1 248	423
Guanajuato	977	1 253	1 481	1 773	2 029	2 353	2 682	2 909	5 399	140
Guerrero	763	826	968	1 025	1 170	1 551	1 764	1 679	2 773	279
Hidalgo	535	692	810	874	1 113	1 169	1 353	1 365	2 548	74
Jalisco	1 505	1 932	2 290	2 884	3 255	3 523	3 936	4 192	8 132	175
México	3 181	4 182	4 792	5 500	5 745	6 200	6 431	6 184	9 450	273
Michoacán de Ocampo	792	1 018	1 288	1 601	1 736	2 064	2 556	2 673	5 050	158
Morelos	364	486	611	672	751	852	1 052	1 060	1 825	72
Nayarit	229	265	321	356	450	594	584	654	1 162	32
Nuevo León	1 011	1 246	1 492	1 754	2 143	2 318	2 390	2 331	3 747	362
Oaxaca	797	976	1 158	1 257	1 601	1 907	2 289	2 454	4 275	28
Puebla	1 250	1 555	1 822	2 245	2 412	2 775	3 061	3 319	5 765	125
Querétaro	360	430	513	539	664	636	675	758	1 341	6
Quintana Roo	245	291	313	311	316	324	345	280	465	79
San Luis Potosí	450	597	700	827	955	1 240	1 489	1 579	2 702	40
Sinaloa	594	671	811	1 055	1 262	1 451	1 547	1 583	2 448	204
Sonora	596	813	995	1 207	1 270	1 502	1 578	1 563	2 122	95
Tabasco	477	631	725	745	807	923	947	986	1 524	30
Tamaulipas	682	914	1 055	1 253	1 347	1 655	1 749	1 618	2 535	257
Tlaxcala	207	247	316	324	429	467	523	614	1 107	33
Veracruz de Ignacio de la Llave	1 952	2 328	2 894	3 237	3 852	4 509	4 788	4 896	7 572	357
Yucatán	373	516	628	779	859	1 036	1 182	1 311	2 309	20
Zacatecas	261	309	374	481	565	749	885	969	1 727	95
En el extranjero	79	103	94	93	92	77	38	47	61	1

Fuente: INEGI. *Estadísticas de Mortalidad.*

3. Vivienda y urbanización

Viviendas particulares habitadas por entidad federativa según disponibilidad de drenaje, agua y energía eléctrica
Años censales 2005 y 2010

Cuadro 3.1

Entidad federativa	Viviendas particulares habitadas	Drenaje			Agua			Energía eléctrica		
		Disponen	No disponen	No especificado	Disponen	No disponen	No especificado	Disponen	No disponen	No especificado
2005 a/										
Estados Unidos Mexicanos	**24 006 357**	**20 825 049**	**2 883 591**	**297 717**	**21 086 978**	**2 729 344**	**190 035**	**23 194 511**	**588 864**	**222 982**
Aguascalientes	242 169	234 759	5 864	1 546	235 254	5 832	1 083	238 639	2 128	1 402
Baja California	682 136	609 924	57 700	14 512	632 121	39 586	10 429	660 170	10 260	11 706
Baja California Sur	129 284	115 786	11 173	2 325	110 418	17 175	1 691	123 466	3 959	1 859
Campeche	181 235	145 041	34 410	1 784	153 546	26 561	1 128	171 236	8 803	1 196
Coahuila de Zaragoza	615 408	563 162	46 856	5 390	587 809	24 396	3 203	605 490	5 825	4 093
Colima	143 648	140 938	1 666	1 044	138 634	4 183	831	141 454	1 254	940
Chiapas	889 420	687 541	190 225	11 654	632 751	249 397	7 272	832 257	49 505	7 658
Chihuahua	813 273	736 658	65 930	10 685	754 909	52 051	6 313	775 503	30 302	7 468
Distrito Federal	2 215 451	2 183 288	9 731	22 432	2 152 009	41 786	21 656	2 184 909	3 549	26 993
Durango	352 652	295 526	51 918	5 208	320 369	30 413	1 870	338 912	11 094	2 646
Guanajuato	1 034 957	894 340	131 669	8 948	953 908	75 672	5 377	1 008 367	20 353	6 237
Guerrero	689 108	464 234	211 361	13 513	440 515	241 949	6 644	641 867	40 373	6 868
Hidalgo	551 219	440 979	102 335	7 905	470 012	77 399	3 808	524 071	23 036	4 112
Jalisco	1 534 454	1 471 313	47 283	15 858	1 420 915	99 684	13 855	1 500 244	17 277	16 933
México	3 100 599	2 851 937	213 447	35 215	2 864 729	208 991	26 879	3 038 513	29 417	32 669
Michoacán de Ocampo	896 061	764 595	120 500	10 966	788 614	100 933	6 514	870 040	18 922	7 099
Morelos	386 419	359 034	23 314	4 071	343 983	39 861	2 575	380 164	3 493	2 762
Nayarit	240 225	220 909	17 947	1 369	215 129	24 236	860	230 584	8 626	1 015
Nuevo León	994 983	945 767	36 274	12 942	940 833	44 316	9 834	976 487	6 694	11 802
Oaxaca	791 113	491 435	285 325	14 353	561 198	225 136	4 779	728 248	57 120	5 745
Puebla	1 179 283	949 346	218 824	11 113	988 560	182 891	7 832	1 142 154	27 812	9 317
Querétaro	349 540	302 913	42 418	4 209	314 720	32 661	2 159	336 696	10 349	2 495
Quintana Roo	249 375	226 700	18 879	3 796	231 534	15 476	2 365	240 160	6 469	2 746
San Luis Potosí	551 617	419 959	125 051	6 607	452 521	96 969	2 127	518 227	30 857	2 533
Sinaloa	622 422	541 187	73 242	7 993	558 467	59 201	4 754	604 998	11 788	5 636
Sonora	598 335	516 097	72 575	9 663	558 607	34 565	5 163	580 076	12 666	5 593
Tabasco	467 229	435 808	24 989	6 432	348 089	114 630	4 510	452 319	9 722	5 188
Tamaulipas	767 349	634 980	118 327	14 042	713 271	45 686	8 392	734 495	23 637	9 217
Tlaxcala	231 095	208 809	20 350	1 936	221 300	8 067	1 728	226 225	2 976	1 894
Veracruz de Ignacio de la Llave	1 757 567	1 398 860	340 141	18 566	1 291 129	457 568	8 870	1 664 756	81 897	10 914
Yucatán	426 292	300 958	117 472	7 862	395 211	27 140	3 941	409 864	12 212	4 216
Zacatecas	322 439	272 266	46 395	3 778	295 913	24 933	1 593	313 920	6 489	2 030
2010 b/										
Estados Unidos Mexicanos	**28 138 556**	**25 410 351**	**2 523 821**	**204 384**	**24 808 420**	**3 174 979**	**155 157**	**27 515 030**	**513 482**	**110 044**
Aguascalientes	289 444	283 977	4 795	672	283 042	5 840	562	287 266	1 923	255
Baja California	853 254	797 017	49 537	6 700	807 329	40 128	5 797	840 665	9 463	3 126
Baja California Sur	174 441	163 498	9 805	1 138	153 073	20 596	772	168 603	5 408	430
Campeche	211 555	180 904	29 590	1 061	179 297	31 526	732	204 681	6 475	399
Coahuila de Zaragoza	714 967	680 759	30 859	3 349	689 751	22 873	2 343	708 728	5 064	1 175
Colima	177 672	175 108	1 882	682	172 426	4 696	550	175 972	1 380	320
Chiapas	1 072 239	893 964	171 335	6 940	788 218	279 277	4 744	1 027 957	39 479	4 803
Chihuahua	910 198	844 279	58 834	7 085	858 577	46 180	5 441	876 302	29 898	3 998
Distrito Federal	2 386 605	2 362 017	7 178	17 410	2 312 839	58 268	15 498	2 375 582	2 256	8 767
Durango	398 342	352 339	42 518	3 485	368 415	28 127	1 800	382 900	14 222	1 220
Guanajuato	1 266 235	1 146 034	113 875	6 326	1 160 162	101 922	4 151	1 243 934	19 954	2 347
Guerrero	804 801	615 830	181 550	7 421	496 276	303 915	4 610	767 090	33 656	4 055
Hidalgo	662 341	565 707	93 365	3 269	576 090	84 271	1 980	641 806	18 996	1 539
Jalisco	1 801 306	1 754 481	37 139	9 686	1 697 299	96 246	7 761	1 782 473	14 871	3 962
México	3 687 193	3 472 355	194 169	20 669	3 383 410	287 934	15 849	3 646 743	30 053	10 397
Michoacán de Ocampo	1 066 061	944 928	114 794	6 339	935 651	126 128	4 282	1 044 515	18 648	2 898
Morelos	460 370	437 684	20 402	2 284	401 604	57 087	1 679	454 976	4 462	932
Nayarit	288 522	271 349	16 229	944	254 306	33 717	499	279 468	8 783	271
Nuevo León	1 190 804	1 139 112	31 424	20 268	1 135 248	36 711	18 845	1 170 401	4 689	15 714
Oaxaca	934 055	661 454	264 922	7 679	649 059	281 251	3 745	881 250	48 857	3 948
Puebla	1 373 171	1 194 959	169 104	9 108	1 144 569	222 079	6 523	1 342 158	25 569	5 444
Querétaro	449 923	409 186	37 880	2 857	411 735	36 302	1 886	439 566	9 275	1 082
Quintana Roo	362 762	336 831	17 693	8 238	325 451	29 635	7 676	348 913	7 441	6 408
San Luis Potosí	631 336	509 117	117 798	4 421	522 730	106 071	2 535	603 636	26 059	1 641
Sinaloa	709 748	647 797	55 531	6 420	636 953	68 246	4 549	698 624	8 696	2 428
Sonora	703 956	632 352	68 127	3 477	662 273	39 168	2 515	689 120	13 352	1 484
Tabasco	558 882	531 759	23 399	3 724	410 559	145 957	2 366	549 911	7 651	1 320
Tamaulipas	867 935	753 760	100 043	14 132	812 671	41 987	13 277	841 641	15 393	10 901
Tlaxcala	272 365	256 681	14 618	1 066	259 620	11 872	873	268 330	3 278	757
Veracruz de Ignacio de la Llave	1 982 612	1 662 418	309 863	10 331	1 508 020	468 291	6 301	1 915 967	62 388	4 257
Yucatán	502 948	400 748	97 945	4 255	471 292	27 757	3 899	489 688	10 155	3 105
Zacatecas	372 513	331 947	37 618	2 948	340 475	30 921	1 117	366 164	5 688	661

a/ Excluye 647 491 "Viviendas sin información de ocupantes", refugios, viviendas móviles, locales no construidos para habitación y viviendas del personal del Servicio Exterior Mexicano. Cifras al 17 de octubre.

b/ Excluye 448 195 "Viviendas sin información de ocupantes", viviendas móviles, refugios y locales no construidos para habitación. Cifras al 12 de junio.

Fuente: Para 2005: INEGI. *Estados Unidos Mexicanos. II Conteo de Población y Vivienda, 2005. Consulta Multidimensional de Datos.* En: www.inegi.org.mx (28 de agosto de 2006).
Para 2010: INEGI. *Estados Unidos Mexicanos. Censo de Población y Vivienda 2010. Resultados definitivos. Tabulados básicos.* En: www.inegi.org.mx (4 de marzo de 2011).

Viviendas particulares habitadas por entidad federativa según número de ocupantes
Años censales 2005 y 2010

Cuadro 3.2

Entidad federativa	Viviendas particulares habitadas	Número de ocupantes						
		1	2	3	4	5	6	7 y más
2005 a/								
Estados Unidos Mexicanos	**24 006 357**	**1 744 107**	**3 351 878**	**4 366 698**	**5 480 021**	**4 165 368**	**2 286 180**	**2 612 105**
Aguascalientes	242 169	14 719	30 605	41 413	54 580	45 934	25 851	29 067
Baja California	682 136	64 664	105 968	135 163	159 802	114 347	56 589	45 603
Baja California Sur	129 284	12 162	20 692	26 721	31 523	21 167	9 492	7 527
Campeche	181 235	13 385	25 504	34 239	42 050	31 281	16 581	18 195
Coahuila de Zaragoza	615 408	42 979	87 289	116 256	149 256	121 019	55 420	43 189
Colima	143 648	13 604	22 775	28 870	34 097	24 329	10 815	9 158
Chiapas	889 420	46 380	100 673	143 115	184 253	154 074	107 092	153 833
Chihuahua	813 273	71 087	130 876	162 781	198 709	138 444	62 887	48 489
Distrito Federal	2 215 451	206 739	369 042	455 538	538 072	329 644	157 646	158 770
Durango	352 652	25 450	47 353	61 564	78 079	65 763	36 459	37 984
Guanajuato	1 034 957	57 661	126 063	163 298	211 736	183 934	115 688	176 577
Guerrero	689 108	55 123	94 609	110 874	129 627	110 682	77 041	111 152
Hidalgo	551 219	39 148	74 151	96 410	127 138	98 043	54 930	61 399
Jalisco	1 534 454	113 860	214 568	262 526	326 105	276 093	158 294	183 008
México	3 100 599	160 982	368 956	564 224	784 153	574 501	302 454	345 329
Michoacán de Ocampo	896 061	64 495	126 696	150 660	183 960	154 083	94 770	121 397
Morelos	386 419	31 937	57 547	72 618	91 496	64 820	33 495	34 506
Nayarit	240 225	22 391	37 725	46 584	54 720	40 617	19 973	18 215
Nuevo León	994 983	62 211	134 234	180 721	243 435	195 576	91 045	87 761
Oaxaca	791 113	61 030	110 402	129 731	157 413	129 141	87 108	116 288
Puebla	1 179 283	78 350	150 174	194 095	249 859	201 511	127 936	177 358
Querétaro	349 540	21 126	44 229	60 470	78 229	61 293	35 411	48 782
Quintana Roo	249 375	20 982	37 689	49 004	57 961	40 126	20 961	22 652
San Luis Potosí	551 617	39 543	75 538	93 779	114 918	94 994	58 884	73 961
Sinaloa	622 422	44 266	85 980	116 149	145 049	121 123	58 608	51 247
Sonora	598 335	51 244	89 451	116 269	141 679	109 977	50 452	39 263
Tabasco	467 229	30 369	61 351	86 316	108 328	83 474	46 647	50 744
Tamaulipas	767 349	66 782	121 999	153 996	181 184	131 299	62 117	49 972
Tlaxcala	231 095	12 091	25 091	36 668	52 425	44 044	26 437	34 339
Veracruz de Ignacio de la Llave	1 757 567	143 579	266 527	345 031	408 161	273 064	150 971	170 234
Yucatán	426 292	33 009	61 451	75 368	93 128	73 682	39 987	49 667
Zacatecas	322 439	22 759	46 670	56 247	68 896	57 289	34 139	36 439
2010 b/								
Estados Unidos Mexicanos	**28 138 556**	**2 468 420**	**4 389 796**	**5 388 113**	**6 482 561**	**4 650 083**	**2 370 152**	**2 389 431**
Aguascalientes	289 444	22 592	41 102	52 144	66 096	53 019	27 715	26 776
Baja California	853 254	101 930	145 511	171 924	197 674	132 904	58 916	44 395
Baja California Sur	174 441	19 680	30 895	37 337	41 333	25 949	11 117	8 130
Campeche	211 555	19 304	33 882	41 762	49 272	34 309	16 730	16 296
Coahuila de Zaragoza	714 967	61 902	113 209	140 196	173 648	131 248	55 595	39 169
Colima	177 672	20 331	30 833	36 832	41 798	27 298	11 316	9 264
Chiapas	1 072 239	68 668	138 061	185 835	227 585	179 606	114 955	157 529
Chihuahua	910 198	96 913	159 290	186 447	216 101	145 125	62 209	44 113
Distrito Federal	2 386 605	266 883	443 262	500 392	561 415	324 008	151 275	139 370
Durango	398 342	33 514	58 492	72 444	88 761	72 138	37 764	35 229
Guanajuato	1 266 235	86 254	172 945	219 010	274 375	224 694	128 907	160 050
Guerrero	804 801	75 170	121 718	139 217	155 634	126 012	80 318	106 732
Hidalgo	662 341	55 564	98 263	121 307	156 509	113 374	58 631	58 693
Jalisco	1 801 306	157 440	278 144	326 767	391 810	312 276	166 461	168 408
México	3 687 193	244 158	507 986	707 846	939 834	650 382	319 252	317 735
Michoacán de Ocampo	1 066 061	90 212	167 315	196 164	227 987	179 496	99 713	105 174
Morelos	460 370	45 011	76 180	90 817	107 630	72 109	35 518	33 105
Nayarit	288 522	30 747	48 933	57 899	65 751	45 605	21 061	18 526
Nuevo León	1 190 804	93 422	187 114	233 350	296 682	214 066	91 089	75 081
Oaxaca	934 055	87 547	146 993	166 660	194 321	147 474	88 283	102 777
Puebla	1 373 171	106 823	195 478	243 768	302 839	233 730	134 645	155 888
Querétaro	449 923	36 069	66 761	85 132	105 345	75 845	38 547	42 224
Quintana Roo	362 762	43 971	65 496	75 161	81 892	50 303	24 230	21 709
San Luis Potosí	631 336	53 871	95 203	114 783	136 291	106 472	60 118	64 598
Sinaloa	709 748	59 671	109 797	137 953	165 389	129 387	59 060	48 491
Sonora	703 956	72 699	113 766	139 342	164 599	121 194	52 387	39 969
Tabasco	558 882	44 468	84 212	110 427	129 956	94 191	48 454	47 174
Tamaulipas	867 935	89 859	151 689	178 552	203 489	138 537	61 221	44 588
Tlaxcala	272 365	16 852	33 632	46 730	64 844	52 423	27 502	30 382
Veracruz de Ignacio de la Llave	1 982 612	187 452	332 704	405 952	458 818	290 459	152 204	155 023
Yucatán	502 948	48 683	82 329	96 833	113 134	80 801	39 600	41 568
Zacatecas	372 513	30 760	58 601	69 130	81 749	65 649	35 359	31 265

a/ Excluye 647 491 "Viviendas sin información de ocupantes", refugios, viviendas móviles, locales no construidos para habitación y viviendas del personal del Servicio Exterior Mexicano. Cifras al 17 de octubre.

b/ Excluye 448 195 "Viviendas sin información de ocupantes", viviendas móviles, refugios y locales no construidos para habitación. Cifras al 12 de junio.

Fuente: Para 2005: INEGI. *Estados Unidos Mexicanos. II Conteo de Población y Vivienda, 2005. Consulta Multidimensional de Datos.* En: www.inegi.org.mx (28 de agosto de 2006).
Para 2010: INEGI. *Estados Unidos Mexicanos. Censo de Población y Vivienda 2010. Resultados definitivos. Tabulados básicos.* En: www.inegi.org.mx (4 de marzo de 2011).

Población con agua potable y alcantarillado por entidad federativa 1995, 2009 y 2010

Cuadro 3.3

Por ciento

Entidad federativa	1995		2009		2010	
	Agua potable	Alcantarillado	Agua potable	Alcantarillado	Agua potable	Alcantarillado
Estados Unidos Mexicanos	**83.6**	**66.6**	**90.7**	**86.8**	**90.9**	**89.6**
Aguascalientes	98.0	94.0	97.2	96.8	98.8	98.1
Baja California	95.1	80.9	90.3	84.3	95.9	93.1
Baja California Sur	98.2	71.5	84.5	91.6	92.6	93.7
Campeche	85.4	68.8	92.9	77.6	90.0	84.9
Coahuila de Zaragoza	98.2	80.2	97.4	92.8	98.3	95.4
Colima	98.5	86.8	96.6	97.4	98.6	98.7
Chiapas	57.2	38.7	80.4	75.7	77.3	81.0
Chihuahua	97.4	79.7	95.1	90.2	94.6	92.1
Distrito Federal	99.9	96.1	98.4	98.9	97.7	99.1
Durango	95.2	73.6	95.6	89.3	93.9	87.6
Guanajuato	87.0	67.2	94.8	86.6	94.4	90.3
Guerrero	59.6	40.6	77.8	71.9	69.8	74.0
Hidalgo	76.2	54.3	93.1	81.2	90.7	85.0
Jalisco	84.8	76.1	93.5	96.8	95.8	97.4
México	90.0	76.6	90.1	88.1	94.0	93.6
Michoacán de Ocampo	89.7	69.2	93.7	88.7	91.6	88.0
Morelos	89.5	66.1	92.4	95.7	91.5	95.0
Nayarit	92.5	65.7	97.1	96.0	92.4	93.1
Nuevo León	98.0	87.9	95.0	95.2	96.6	96.0
Oaxaca	58.0	29.7	81.4	66.2	76.1	69.2
Puebla	67.9	51.2	84.9	80.3	87.2	86.3
Querétaro	92.1	57.4	91.2	84.4	94.7	90.4
Quintana Roo	85.0	52.5	90.6	84.8	92.4	92.7
San Luis Potosí	76.2	53.6	87.8	77.7	85.5	79.7
Sinaloa	90.2	70.3	95.7	92.7	94.7	91.1
Sonora	98.0	80.6	96.0	87.8	96.6	89.2
Tabasco a/	58.6	60.4	80.5	94.6	81.2	95.4
Tamaulipas	85.9	63.3	96.6	84.5	95.9	86.9
Tlaxcala	95.7	59.4	95.3	91.4	98.2	94.5
Veracruz de Ignacio de la Llave	64.4	43.3	78.8	80.3	80.3	82.6
Yucatán	85.8	51.6	96.5	67.6	97.2	78.8
Zacatecas	81.8	51.6	96.2	89.1	94.3	89.1

a/ La cobertura de alcantarillado se reporta mayor a la de agua potable, ya que una proporción del servicio de drenaje se cubre con fosa séptica.

Fuente: CONAGUA. *Situación del Subsector Agua Potable, Alcantarillado y Saneamiento* (varios años). México, DF.

Volumen de agua suministrada y desinfectada por entidad federativa 1995, 2009 y 2010

Cuadro 3.4

Metros cúbicos por segundo

Entidad federativa	1995		2009		2010	
	Suministrada	Desinfectada	Suministrada	Desinfectada	Suministrada	Desinfectada
Estados Unidos Mexicanos	**272.4**	**256.3**	**328.2**	**318.6**	**329.3**	**320.7**
Aguascalientes	3.9	3.3	3.9	3.7	3.9	3.7
Baja California	7.0	7.0	8.6	8.5	8.6	8.5
Baja California Sur	2.0	1.9	2.8	2.8	2.8	2.8
Campeche	1.3	1.3	2.9	2.9	2.9	2.9
Coahuila de Zaragoza	6.2	5.9	11.7	11.2	11.7	11.2
Colima	2.4	2.1	3.8	3.7	3.8	3.7
Chiapas	5.7	5.7	8.8	7.3	6.3	5.9
Chihuahua	12.7	12.3	13.2	13.2	13.2	13.2
Distrito Federal	35.5	35.5	32.1	31.5	32.1	31.5
Durango	3.5	3.2	7.9	7.5	7.9	7.5
Guanajuato	10.2	9.0	13.7	12.7	13.7	12.7
Guerrero	6.8	5.8	7.7	6.8	7.8	7.2
Hidalgo	3.5	3.2	4.3	4.1	4.3	4.1
Jalisco	18.9	17.1	20.7	20.3	20.7	20.3
México	33.4	32.9	35.5	35.5	35.5	35.5
Michoacán de Ocampo	8.3	6.9	14.7	13.9	14.7	13.9
Morelos	4.9	4.5	9.9	9.6	9.9	9.6
Nayarit	2.7	2.6	3.1	3.1	3.1	3.1
Nuevo León	11.4	11.1	12.6	12.3	12.6	12.4
Oaxaca	5.5	5.0	4.9	4.9	4.9	4.9
Puebla	6.2	5.8	9.8	9.7	9.8	9.7
Querétaro	4.5	4.1	5.0	4.9	5.0	4.9
Quintana Roo	2.5	2.5	3.9	3.8	4.2	4.2
San Luis Potosí	5.2	3.2	5.5	5.1	5.5	5.1
Sinaloa	8.9	8.4	10.1	9.9	10.2	9.9
Sonora	12.1	11.0	12.2	12.0	13.1	12.7
Tabasco	4.9	4.9	10.4	10.4	10.9	10.8
Tamaulipas	8.9	8.7	11.0	10.9	11.6	11.5
Tlaxcala	1.8	1.8	2.3	2.3	2.3	2.3
Veracruz de Ignacio de la Llave	14.5	14.5	21.8	21.4	22.9	22.0
Yucatán	6.0	5.9	6.9	6.3	6.9	6.3
Zacatecas	5.7	5.0	6.4	6.3	6.5	6.4
Región Lagunera	5.6	4.4	ND	ND	ND	ND

Fuente: CONAGUA. *Situación del Subsector Agua Potable, Alcantarillado y Saneamiento* (varios años). México, DF.

Volumen de agua extraída, facturada, no contabilizada y tomas de agua potable por entidad federativa y localidades seleccionadas 2009

Cuadro 3.5

Entidad federativa Localidades seleccionadas	Volumen de agua Extraída (hm^3)	Facturada (hm^3)	No contabilizada (Por ciento)	Tomas de agua potable
Aguascalientes				
Aguascalientes	80.1	52.0	35.0	ND
Baja California				
Ensenada	25.2	16.3	35.0	105 195
Mexicali	86.7	71.9	17.0	ND
Tecate	7.9	7.3	8.0	27 843
Tijuana	ND	ND	ND	528 430
Baja California Sur				
La Paz	29.0	17.4	40.0	73 657
Campeche				
Campeche	31.5	20.6	35.0	69 366
Coahuila de Zaragoza				
Ciudad Acuña	31.2	9.6	69.0	39 808
Francisco I. Madero	7.4	2.7	63.0	15 917
Matamoros	11.0	6.4	42.0	17 550
Monclova	44.5	18.0	59.0	78 665
Piedras Negras	ND	ND	ND	42 887
Saltillo	46.2	33.4	28.0	192 084
San Pedro	8.4	4.5	46.0	22 204
Torreón	63.0	32.7	48.0	181 441
Colima				
Colima	31.8	20.4	36.0	ND
Manzanillo	19.8	9.9	50.0	52 218
Tecomán	ND	ND	ND	30 404
Chiapas				
Comitán de Domínguez	ND	ND	ND	26 565
San Cristóbal de las Casas	ND	ND	ND	35 864
Tapachula de Córdova y Ordóñez	34.7	13.8	60.0	ND
Tuxtla Gutiérrez	58.5	21.9	63.0	114 811
Chihuahua				
Chihuahua	115.0	65.1	43.0	ND
Hidalgo del Parral	9.3	6.1	35.0	33 614
Juárez	ND	ND	ND	425 300
Distrito Federal				
Ciudad de México	971.6	575.0	41.0	1 987 109
Durango				
Gómez Palacio	36.8	17.0	54.0	80 614
San Felipe	7.9	2.4	70.0	15 095
Victoria de Durango	69.7	29.9	57.0	141 432
Guanajuato				
Celaya	ND	ND	ND	100 880
Cortazar	4.7	2.4	50.0	17 328
Dolores Hidalgo Cuna de la Independencia Nacional	5.5	2.7	51.0	19 824
Irapuato	65.5	26.4	60.0	86 663
León de los Aldama	ND	ND	ND	349 437
Purísima de Bustos	10.4	2.3	78.0	17 306
Salamanca	14.1	6.9	51.0	ND
San Francisco del Rincón	6.9	4.7	31.0	23 236
Silao	7.1	3.8	46.0	ND
Guerrero				
Acapulco de Juárez	90.7	30.3	67.0	168 038
Chilpancingo de los Bravo	11.2	5.0	55.0	31 898
Iguala de la Independencia	10.0	4.6	53.0	24 989
Zihuatanejo	ND	ND	ND	21 956
Hidalgo				
Tula de Allende	11.0	5.5	50.0	19 683
Jalisco				
Ciudad Guzmán	ND	ND	ND	33 537
El Salto	ND	ND	ND	36 648
Guadalajara	ND	ND	ND	946 956
Lagos de Moreno	ND	ND	ND	30 020
Ocotlán	ND	ND	ND	23 129
Puerto Vallarta	29.2	22.6	23.0	69 914
Tlajomulco de Zúñiga	ND	ND	ND	30 603
México				
Atlacomulco de Fabela	ND	ND	ND	14 301
Ciudad López Mateos	45.7	17.2	62.0	155 192
Ciudad Nezahualcóyotl	ND	ND	ND	200 960

(Continúa)

Volumen de agua extraída, facturada, no contabilizada y tomas de agua potable por entidad federativa y localidades seleccionadas 2009

Cuadro 3.5

Entidad federativa Localidades seleccionadas	Volumen de agua Extraída (hm^3)	Facturada (hm^3)	No contabilizada (Por ciento)	Tomas de agua potable
Cuautitlán	ND	ND	ND	35 774
Chalco de Díaz Covarrubias	ND	ND	ND	53 625
Chicoloapan de Juárez	ND	ND	ND	44 767
Chimalhuacán	ND	ND	ND	124 271
Ejido Tulyehualco	ND	ND	ND	66 332
Jorobas	ND	ND	ND	9 301
Metepec	20.7	4.5	78.0	48 938
Naucalpan de Juárez	82.6	26.8	68.0	145 025
Tecámac de Felipe Villanueva	ND	ND	ND	100 801
Tlanepantla	76.3	26.9	65.0	154 774
Valle de Bravo	ND	ND	ND	9 656
Michoacán				
La Piedad de Cabadas	ND	ND	ND	20 551
Uruapan	ND	ND	ND	77 244
Morelos				
Cuautla	17.1	8.5	50.0	29 915
Cuernavaca	52.2	23.9	54.0	94 017
Jiutepec	ND	ND	ND	43 376
Temixco	ND	ND	ND	19 225
Nayarit				
Tepic	63.1	33.5	47.0	104 245
Nuevo León				
Cadereyta Jiménez	6.0	3.2	47.0	ND
Linares	4.0	3.1	22.0	14 957
Monterrey	335.1	242.2	28.0	1 056 762
Oaxaca				
Salinas Cruz	ND	ND	ND	22 106
Puebla				
Atlixco	11.33	6.44	43.0	24 122
Cholula de Rivadabia	4.28	2.38	44.0	ND
Heroica Puebla de Zaragoza	114.3	64.0	44.0	539 773
Huauchinango	2.7	1.7	38.0	15 803
San Martín Texmelucan de Labastida	6.7	2.3	66.0	ND
Tehuacán	ND	ND	ND	53 578
Teziutlán	ND	ND	ND	13 904
Querétaro				
El Pueblito	3.9	2.2	44.0	9 610
San Juan del Río	ND	ND	ND	58 966
Santiago de Querétaro	ND	ND	ND	208 306
Quintana Roo				
Cancún	69.3	34.7	50.0	179 397
Cozumel	4.4	3.1	28.0	14 845
Chetumal	20.5	6.9	66.0	ND
Playa del Carmen	12.9	8.9	31.0	36 731
San Luis Potosí				
Ciudad Valles	12.1	7.0	42.0	38 438
San Luis Potosí	103.2	57.0	45.0	305 825
Sinaloa				
Culiacán Rosales	70.9	45.1	36.0	217 238
Guamúchil	7.3	4.9	33.0	20 002
Guasave	7.3	4.3	41.0	21 121
Los Mochis	32.6	20.4	38.0	89 839
Mazatlán	42.7	28.2	34.0	128 643
Sonora				
Agua Prieta	11.1	6.4	45.0	21 384
Ciudad Obregón	43.9	24.4	44.0	ND
Hermosillo	99.4	56.9	43.0	234 432
Heroica Caborca	8.1	5.5	33.0	ND
Heroica Guaymas	20.0	9.4	53.0	ND
Heroica Nogales	25.1	16.7	34.0	45 895
Navojoa	ND	ND	ND	34 592
Puerto Peñasco	9.7	5.6	43.0	17 398
Tamaulipas				
Ciudad Mante	9.9	5.8	42.0	ND
Ciudad Victoria	39.4	19.3	51.0	98 051
Heroica Matamoros	ND	ND	ND	144 337
Nuevo Laredo	56.8	29.4	48.0	110 771
Reynosa	69.4	41.0	41.0	181 108

(Continúa)

Volumen de agua extraída, facturada, no contabilizada y tomas de agua potable por entidad federativa y localidades seleccionadas 2009

Cuadro 3.5

Entidad federativa Localidades seleccionadas	Volumen de agua Extraída (hm^3)	Facturada (hm^3)	No contabilizada (Por ciento)	Tomas de agua potable
Tampico	91.5	48.9	47.0	151 628
Valle Hermoso	12.0	4.7	61.0	18 498
Tlaxcala				
Apizaco	ND	ND	ND	17 925
Huamantla	ND	ND	ND	12 110
Veracruz de Ignacio de la Llave				
Acayucan	ND	ND	ND	17 381
Coatzacoalcos	ND	ND	ND	70 577
Córdoba	ND	ND	ND	45 673
Martínez de la Torre	ND	ND	ND	26 783
Minatitlán	ND	ND	ND	20 810
Papantla de Olarte	4.3	1.8	58.0	12 785
Poza Rica de Hidalgo	19.3	10.9	43.0	39 398
Túxpam de Rodríguez Cano	ND	ND	ND	35 111
Xalapa - Enríquez	48.3	21.1	56.0	125 299
Yucatán				
Mérida	104.1	35.8	66.0	279 567
Valladolid	6.3	1.9	69.0	13 615
Zacatecas				
Fresnillo	12.8	8.7	32.0	39 594
Zacatecas	25.7	15.0	42.0	97 846

Nota: Sólo se presentan datos de las entidades para las que se dispone de información. Se refiere a localidades con población mayor a 50 mil habitantes.

Fuente: CONAGUA. *Situación del Subsector Agua Potable, Alcantarillado y Saneamiento, 2010* . México, DF, 2011.

Precio del metro cúbico de agua y su variación en servicio por ciudades seleccionadas 2009 y 2010

Cuadro 3.6

Ciudad	Precio (Pesos por m^3) a/	Variación anual (Por ciento) b/
2009		
Acapulco, Gro.	8.7	38.0
Aguascalientes, Ags.	15.4	7.5
Atizapán, Méx.	11.9	7.8
Campeche, Camp.	1.6	0.0
Cancún, Q. Roo	5.8	0.0
Ciudad Juárez, Chih.	3.8	25.1
Colima, Col.	3.8	5.0
Culiacan, Sin.	4.0	6.4
Chetumal, Q. Roo	5.8	0.0
Delicias, Chih.	5.1	4.9
Distrito Federal	5.3	6.3
Ensenada, BC	12.1	11.2
Gómez Palacio, Dgo.	6.5	5.0
Guadalajara, Jal	5.6	6.1
Hermosillo, Son.	4.1	12.1
La Paz, BCS	6.6	14.2
León, Gto.	11.7	7.4
Mérida, Yuc.	3.9	16.1
Mexicali, BC	4.0	16.1
Monterrey, NL	7.6	13.1
Morelia, Mich.	15.2	28.6
Naucalpan, Méx.	11.1	7.8
Oaxaca, Oax.	2.7	69.1
Puebla, Pue.	9.2	10.3
San Juan del Río, Qro.	5.1	4.9
San Luis Potosí, SLP	7.0	16.4
Tijuana, BC	14.9	11.3
Tlaxcala, Tlax.	4.3	21.3
Toluca, Méx.	8.0	8.5
Torreón, Coah.	6.7	10.6
Tula de Allende, Hgo.	3.8	16.7
Xalapa, Ver.	7.8	5.8
2010		
Acapulco, Gro.	8.9	2.3
Aguascalientes, Ags.	16.5	7.1
Atizapán, Méx.	11.9	0.0
Campeche, Camp.	1.8	12.5
Cancún, Q. Roo	6.1	5.2
Ciudad Juárez, Chih.	4.9	28.9
Colima, Col.	4.0	5.3
Culiacan, Sin.	4.2	5.0
Chetumal, Q. Roo	6.1	5.2
Delicias, Chih.	5.1	0.0
Ensenada, BC	13.1	8.3
Gómez Palacio, Dgo.	6.8	4.6
Guadalajara, Jal	5.6	0.0
Hermosillo, Son.	4.1	0.0
La Paz, BCS	7.0	6.1
León, Gto.	12.6	7.7
Mérida, Yuc.	3.9	0.0
Mexicali, BC	4.2	5.0
Monterrey, NL	7.8	2.6
Morelia, Mich.	17.3	13.8
Naucalpan, Méx.	11.9	7.2
Oaxaca, Oax.	1.6	0.0
Puebla, Pue.	9.6	4.3
San Juan del Río, Qro.	5.5	7.8
San Luis Potosí, SLP	7.0	0.0
Tijuana, BC	16.5	10.7
Tlaxcala, Tlax.	4.7	9.3
Toluca, Méx.	8.4	5.0
Torreón, Coah.	7.3	9.0
Tula de Allende, Hgo.	3.8	0.0
Xalapa, Ver.	8.9	14.1

a/ Los precios están referidos a un consumo de hasta 30 metros cúbicos al mes.
b/ Se refiere a la variación porcentual del precio con respecto al año inmediato anterior en el servicio doméstico.
Fuente: CONAGUA. *Situación del Subsector Agua Potable, Alcantarillado y Saneamiento, 2011.* México, DF, 2012.

Plantas potabilizadoras de agua en operación por entidad federativa 2009 y 2010

Cuadro 3.7

Entidad federativa	2009 Total	2009 Capacidad instalada (l/s)	2009 Volumen tratado (l/s)	2010 Total	2010 Capacidad instalada (l/s)	2010 Volumen tratado (l/s)
Estados Unidos Mexicanos	**631**	**133 091**	**90 040**	**645**	**135 392**	**91 723**
Aguascalientes	3	44	26	3	44	26
Baja California	26	12 006	6 448	30	12 036	6 159
Baja California Sur	15	215	215	15	215	215
Campeche	2	25	23	2	25	23
Coahuila de Zaragoza	18	2 132	1 707	18	2 132	1 707
Colima	33	11	5	33	11	5
Chiapas	4	4 500	2 510	5	4 642	2 570
Chihuahua	5	710	420	4	650	380
Distrito Federal	38	3 789	2 935	41	3 959	3 090
Durango	33	30	22	33	30	22
Guanajuato	28	405	343	29	430	363
Guerrero	11	3 278	2 973	12	3 328	2 966
Hidalgo	2	130	130	2	130	130
Jalisco	24	16 197	9 490	24	16 197	9 490
México	11	22 164	16 739	11	22 164	16 739
Michoacán de Ocampo	5	3 025	2 495	5	3 025	2 495
Morelos	ND	ND	ND	1	1	1
Nuevo León	12	14 571	7 251	12	14 571	7 200
Oaxaca	6	1 291	771	6	1 291	771
Puebla	4	715	545	4	715	545
Querétaro	6	269	212	7	1 769	1 562
San Luis Potosí	14	1 315	957	14	1 315	957
Sinaloa	142	9 267	7 744	141	9 277	7 839
Sonora	24	4 130	2 138	24	4 093	1 916
Tabasco	44	11 605	8 100	43	11 875	8 610
Tamaulipas	54	14 345	11 438	54	14 545	11 538
Veracruz de Ignacio de la Llave	13	6 912	4 394	13	6 912	4 394
Zacatecas	54	10	10	59	11	10

Nota: A partir de 2006 sólo se reporta la infraestructura en operación porque es la que incide a través del caudal tratado, en los indicadores de cumplimiento y el avance de metas.
Fuente: CONAGUA. *Situación del Subsector Agua Potable, Alcantarillado y Saneamiento, 2011.* México, DF, 2012.

Localidades beneficiadas con servicio eléctrico por entidad federativa 1995, 2007 y 2008

Cuadro 3.8

Entidad federativa	1995	2007	2008
Estados Unidos Mexicanos	**72 220**	**135 839**	**135 976**
Aguascalientes	921	1 611	1 614
Baja California	1 089	3 052	3 053
Baja California Sur	897	1 428	1 430
Campeche	768	1 385	1 407
Coahuila de Zaragoza	1 922	2 809	2 810
Colima	579	858	858
Chiapas	6 839	14 619	14 730
Chihuahua	2 965	6 210	5 584
Distrito Federal a/	282	447	447
Durango	1 975	4 122	4 145
Guanajuato	4 316	7 629	7 670
Guerrero	2 249	4 421	4 424
Hidalgo	2 172	3 882	3 914
Jalisco	3 658	7 963	7 957
México	3 068	4 459	4 459
Michoacán de Ocampo	3 969	6 603	6 603
Morelos	602	1 213	1 214
Nayarit	799	1 478	1 580
Nuevo León	2 428	3 805	3 810
Oaxaca	4 082	7 748	7 774
Puebla	3 050	5 527	5 542
Querétaro	796	2 042	2 124
Quintana Roo	513	958	961
San Luis Potosí	1 975	4 430	4 435
Sinaloa	2 493	4 415	4 533
Sonora	3 071	5 331	5 402
Tabasco	1 653	2 257	2 257
Tamaulipas	2 371	4 364	4 364
Tlaxcala	602	1 008	1 008
Veracruz de Ignacio de la Llave	6 837	14 677	14 703
Yucatán	1 181	1 366	1 367
Zacatecas	2 098	3 722	3 797

a/ Localidades comprendidas en las 16 delegaciones.

Fuente: CFE. *Estadísticas por Entidad Federativa,* 1995, 2008 y 2009. México, DF.

Unidades equivalentes a viviendas financiadas con créditos ejercidos en vivienda por entidad federativa según tipo de programa 1995, 2010 y 2011

Cuadro 3.9

Entidad federativa	Total	Vivienda completa a/	Vivienda inicial	Mejoramiento físico	Mejoramiento financiero	Infra-estructura
1995 R/						
Estados Unidos Mexicanos	**544 790**	**164 964**	**55 971**	**304 998**	**691**	**18 166**
Aguascalientes	13 708	3 192	2 842	7 556	118	0
Baja California	9 250	8 308	266	631	45	0
Baja California Sur	1 637	717	530	375	15	0
Campeche	5 727	744	394	4 589	0	0
Coahuila de Zaragoza	12 591	6 577	3 180	2 290	33	511
Colima	14 176	2 036	238	11 888	14	0
Chiapas	45 659	3 222	6 147	36 195	10	85
Chihuahua	19 028	8 903	1 042	7 524	59	1 500
Distrito Federal	30 465	21 772	4 981	3 670	37	5
Durango	16 265	3 159	1 919	10 173	14	1 000
Guanajuato	9 498	7 743	657	1 074	24	0
Guerrero	40 145	2 752	145	31 444	4	5 800
Hidalgo	27 354	2 337	1 170	23 846	1	0
Jalisco	9 131	5 618	3 287	161	48	17
México	60 374	6 844	8 697	44 816	17	0
Michoacán de Ocampo	4 504	3 760	542	182	20	0
Morelos	3 090	1 454	236	1 399	1	0
Nayarit	7 782	1 009	175	6 527	14	57
Nuevo León	64 323	9 965	4 390	45 125	51	4 792
Oaxaca	23 499	1 104	782	21 469	4	140
Puebla	4 780	3 365	1 235	179	1	0
Querétaro	3 214	2 012	91	1 107	4	0
Quintana Roo	4 297	896	123	2 078	4	1 196
San Luis Potosí	18 150	5 141	1 712	10 950	35	312
Sinaloa	10 085	6 504	1 470	1 501	10	600
Sonora	10 473	7 674	2 200	561	38	0
Tabasco	23 691	1 088	225	20 315	7	2 056
Tamaulipas	9 635	6 398	2 201	1 025	11	0
Tlaxcala	2 868	1 613	638	617	0	0
Veracruz de Ignacio de la Llave	10 447	6 069	1 565	2 680	38	95
Yucatán	7 016	4 285	2 524	194	13	0
Zacatecas	4 425	1 200	367	2 857	1	0
No distribuido geográficamente	17 503	17 503	0	0	0	0
2010 P/						
Estados Unidos Mexicanos	**1 482 801**	**597 849**	**50 502**	**824 617**	**5 112**	**4 721**
Aguascalientes	17 869	9 852	31	7 878	108	0
Baja California	35 929	27 039	619	7 437	485	349
Baja California Sur	10 461	4 821	159	5 373	108	0
Campeche	17 427	3 226	1 050	13 137	14	0
Coahuila de Zaragoza	27 898	23 985	475	3 276	162	0
Colima	10 306	5 403	61	4 810	32	0
Chiapas	99 609	7 590	3 493	88 476	50	0
Chihuahua	44 016	23 823	1 289	18 600	304	0
Distrito Federal	52 015	22 176	9 552	19 656	631	0
Durango	23 791	7 113	954	15 684	40	0
Guanajuato	47 535	27 766	1 614	17 960	167	28
Guerrero	70 474	7 605	1 309	61 542	18	0
Hidalgo	38 104	14 169	1 139	22 765	31	0
Jalisco	70 540	42 101	934	26 492	330	683
México	122 442	73 038	2 536	46 263	600	5
Michoacán de Ocampo	68 372	13 803	2 986	51 330	94	159
Morelos	27 621	12 306	1 146	14 128	41	0
Nayarit	11 809	6 266	497	5 014	29	3
Nuevo León	73 382	60 811	1 631	10 344	596	0
Oaxaca	63 204	3 782	2 498	56 893	31	0
Puebla	88 373	18 349	2 372	67 260	109	283
Querétaro	23 127	17 667	986	4 332	142	0
Quintana Roo	22 983	17 916	973	2 097	173	1 824
San Luis Potosí	38 082	10 777	1 102	26 089	114	0
Sinaloa	45 221	17 680	1 031	26 390	120	0
Sonora	48 469	23 587	2 424	21 282	239	937
Tabasco	24 779	6 607	926	17 230	16	0
Tamaulipas	47 227	26 607	1 166	18 861	143	450
Tlaxcala	8 430	2 528	555	5 343	4	0
Veracruz de Ignacio de la Llave	117 052	28 254	2 799	85 914	85	0
Yucatán	26 036	14 483	1 456	10 038	59	0
Zacatecas	12 441	3 503	739	8 162	37	0
No distribuido geográficamente	47 777	13 216	0	34 561	0	0

(Continúa)

Unidades equivalentes a viviendas financiadas con créditos ejercidos en vivienda por entidad federativa según tipo de programa 1995, 2010 y 2011

Cuadro 3.9

Entidad federativa	Total	Vivienda completa a/	Vivienda inicial	Mejoramiento físico	Mejoramiento financiero	Infra-estructura
2011 P/						
Estados Unidos Mexicanos	**1 366 362**	**543 195**	**42 294**	**771 958**	**4 739**	**4 176**
Aguascalientes	16 017	10 071	330	5 508	108	0
Baja California	44 287	29 772	348	12 428	387	1 352
Baja California Sur	9 456	4 839	658	3 835	124	0
Campeche	18 557	2 963	664	14 924	6	0
Coahuila de Zaragoza	28 651	20 959	145	7 429	118	0
Colima	10 720	4 628	424	5 472	196	0
Chiapas	68 577	7 237	3 819	57 480	41	0
Chihuahua	44 619	21 939	489	21 963	228	0
Distrito Federal	53 240	25 464	4 117	22 916	743	0
Durango	24 980	6 340	1 517	16 497	28	598
Guanajuato	51 046	28 315	1 173	21 328	124	106
Guerrero	36 247	6 210	1 963	28 053	21	0
Hidalgo	55 711	15 177	757	39 753	24	0
Jalisco	58 369	44 044	1 210	12 768	347	0
México	116 462	56 691	1 702	57 703	364	2
Michoacán de Ocampo	69 581	12 023	1 795	55 436	80	247
Morelos	28 813	11 429	603	16 731	50	0
Nayarit	12 271	4 721	313	7 204	33	0
Nuevo León	70 586	55 580	2 591	11 822	593	0
Oaxaca	54 983	2 712	3 795	48 431	45	0
Puebla	41 197	17 164	2 472	21 452	109	0
Querétaro	30 645	15 932	278	14 299	136	0
Quintana Roo	21 693	17 794	260	3 235	113	291
San Luis Potosí	32 789	10 084	491	22 128	86	0
Sinaloa	61 864	14 903	996	45 866	99	0
Sonora	53 809	23 642	1 691	27 299	235	942
Tabasco	21 827	6 555	621	14 641	10	0
Tamaulipas	37 573	22 896	813	13 075	151	638
Tlaxcala	6 777	2 595	358	3 820	4	0
Veracruz de Ignacio de la Llave	118 592	24 087	4 462	89 989	54	0
Yucatán	28 855	12 777	971	15 065	42	0
Zacatecas	12 756	3 453	468	8 795	40	0
No distribuido geográficamente	24 812	199	0	24 613	0	0

Nota: Las Unidades equivalentes a viviendas se refieren a los financiamientos para la adquisición o mejora de vivienda en los que pueden participar más de un organismo financiero en la solución habitacional para una familia, ya sea a través de esquemas de cofinanciamiento o mediante la combinación de un crédito y un subsidio. En este sentido, se contabilizan solamente una vez los créditos con cofinanciamiento y los que cuentan con un subsidio; por lo que el número de financiamientos para vivienda será mayor al número de Unidades equivalentes a viviendas.

a/ Incluye cofinanciamiento y arrendamiento.

Fuente: CONAVI. *Vivienda en cifras. Estadísticas históricas de vivienda.* En: www.conavi.gob.mx (8 de enero de 2013).

Inversión ejercida en vivienda por entidad federativa según tipo de programa 1995, 2010 y 2011

Cuadro 3.10

Miles de pesos

Entidad federativa	Total	Vivienda completa a/	Vivienda inicial	Mejoramiento físico	Mejoramiento financiero	Infra-estructura
1995 R/						
Estados Unidos Mexicanos	**20 714 152**	**17 670 827**	**2 352 208**	**438 486**	**49 488**	**203 143**
Aguascalientes	352 475	248 308	84 971	11 622	7 574	0
Baja California	757 392	715 985	27 212	10 050	3 295	850
Baja California Sur	87 618	62 156	19 476	5 193	794	0
Campeche	106 399	60 696	1 185	7 172	0	37 347
Coahuila de Zaragoza	573 670	472 417	78 240	4 336	2 128	16 549
Colima	189 168	149 371	9 422	29 319	1 056	0
Chiapas	329 191	259 935	45 562	22 977	717	0
Chihuahua	671 586	612 324	24 620	17 172	4 510	12 961
Distrito Federal	2 696 357	2 446 607	186 704	38 237	2 305	22 504
Durango	394 962	206 703	165 011	5 631	1 056	16 560
Guanajuato	549 629	504 718	33 838	9 505	1 568	0
Guerrero	283 883	268 329	3 157	4 658	325	7 414
Hidalgo	289 447	149 738	123 826	15 810	73	0
Jalisco	768 924	489 240	270 116	5 638	3 763	168
México	666 906	558 517	67 141	39 924	1 324	0
Michoacán de Ocampo	317 481	266 156	45 323	3 821	1 553	627
Morelos	141 503	109 722	25 350	6 351	81	0
Nayarit	107 339	71 650	17 624	16 172	1 133	759
Nuevo León	1 196 736	772 522	368 876	18 688	3 991	32 658
Oaxaca	131 570	83 555	23 771	24 085	158	0
Puebla	274 491	264 465	7 873	2 045	88	20
Querétaro	174 701	156 937	13 575	3 899	289	0
Quintana Roo	121 121	77 901	11 414	1 760	172	29 874
San Luis Potosí	550 110	381 653	155 589	10 338	2 530	0
Sinaloa	555 190	498 911	45 837	6 358	768	3 316
Sonora	770 441	620 994	133 192	13 307	2 948	0
Tabasco	181 434	98 301	17 479	44 878	581	20 195
Tamaulipas	668 288	501 576	138 663	27 130	919	0
Tlaxcala	104 057	89 965	13 597	496	0	0
Veracruz de Ignacio de la Llave	661 650	522 221	109 974	25 432	2 683	1 340
Yucatán	397 427	333 191	59 455	3 769	1 011	0
Zacatecas	115 008	88 066	24 134	2 713	95	0
No distribuido geográficamente	5 528 000	5 528 000	0	0	0	0
2010 P/						
Estados Unidos Mexicanos	**253 245 574**	**231 135 001**	**4 197 371**	**13 317 100**	**3 310 269**	**1 285 834**
Aguascalientes	3 736 883	3 480 426	14 139	159 601	68 788	13 929
Baja California	10 629 765	9 913 452	78 267	338 547	192 636	106 864
Baja California Sur	2 670 105	2 384 976	59 601	151 294	52 401	21 832
Campeche	1 417 154	1 137 714	93 813	154 237	5 600	25 790
Coahuila de Zaragoza	8 624 560	8 123 845	65 921	285 842	90 579	58 373
Colima	2 022 379	1 898 426	13 247	87 692	16 444	6 570
Chiapas	4 310 267	3 033 755	268 398	915 559	35 768	56 787
Chihuahua	9 289 160	8 323 533	70 237	684 314	148 070	63 006
Distrito Federal	22 634 125	19 866 143	719 903	1 476 537	516 131	55 412
Durango	2 600 268	2 275 716	66 667	210 732	27 955	19 198
Guanajuato	9 838 873	9 154 097	116 050	361 595	183 912	23 219
Guerrero	4 298 506	3 652 683	86 446	506 711	26 429	26 238
Hidalgo	5 378 645	4 915 217	120 187	288 683	35 868	18 690
Jalisco	19 279 533	17 944 281	128 341	930 061	234 580	42 270
México	31 600 774	30 498 088	140 032	600 252	315 050	47 352
Michoacán de Ocampo	5 529 847	4 753 444	190 232	446 711	101 827	37 634
Morelos	6 276 625	5 953 209	71 495	185 697	50 461	15 763
Nayarit	2 416 742	2 252 816	55 025	82 179	18 230	8 492
Nuevo León	23 387 610	22 341 320	153 983	561 942	301 950	28 415
Oaxaca	2 380 070	1 498 105	229 195	589 583	24 318	38 869
Puebla	7 975 220	7 018 258	183 420	637 466	92 435	43 641
Querétaro	7 842 639	7 358 916	80 669	259 678	121 013	22 363
Quintana Roo	7 605 894	7 099 278	172 610	195 978	68 312	69 716
San Luis Potosí	4 805 521	4 224 755	73 704	325 756	58 736	122 570
Sinaloa	6 751 325	6 194 862	55 628	360 284	97 771	42 778
Sonora	7 902 086	7 213 978	154 841	310 206	117 138	105 922
Tabasco	2 764 162	2 407 212	66 203	207 159	31 632	51 957
Tamaulipas	9 220 060	8 461 185	111 190	524 481	96 263	26 941
Tlaxcala	1 008 491	842 485	67 479	81 982	3 155	13 390
Veracruz de Ignacio de la Llave	11 282 584	9 993 290	252 058	906 853	105 155	25 228
Yucatán	5 440 980	4 976 071	178 234	195 616	51 711	39 349
Zacatecas	1 335 618	1 156 293	60 154	91 945	19 950	7 276
No distribuido geográficamente	989 099	787 172	0	201 927	0	0

(Continúa)

Inversión ejercida en vivienda por entidad federativa según tipo de programa 1995, 2010 y 2011

Cuadro 3.10

Miles de pesos

Entidad federativa	Total	Vivienda completa a/	Vivienda inicial	Mejoramiento físico	Mejoramiento financiero	Infra-estructura
2011 P/						
Estados Unidos Mexicanos	**253 578 032**	**230 883 682**	**3 292 561**	**14 628 856**	**3 626 551**	**1 146 382**
Aguascalientes	3 929 940	3 691 475	24 156	130 035	77 151	7 123
Baja California	10 529 691	9 664 242	56 846	476 481	151 609	180 513
Baja California Sur	2 810 055	2 462 954	88 330	168 182	71 329	19 260
Campeche	1 510 962	1 224 625	94 197	163 742	8 747	19 651
Coahuila de Zaragoza	8 217 530	7 715 188	24 836	374 509	60 973	42 024
Colima	1 910 527	1 715 438	35 445	102 323	53 511	3 810
Chiapas	3 987 226	2 908 142	270 149	731 239	45 406	32 289
Chihuahua	8 677 128	7 685 041	35 844	777 295	137 540	41 409
Distrito Federal	28 006 159	25 242 385	277 972	1 808 213	638 420	39 169
Durango	2 669 512	2 210 610	118 436	280 728	28 418	31 319
Guanajuato	10 520 517	9 800 247	70 566	405 200	221 085	23 420
Guerrero	3 687 310	3 217 608	118 061	288 920	47 612	15 109
Hidalgo	6 048 262	5 552 129	73 756	368 809	44 706	8 862
Jalisco	20 816 928	19 381 934	114 034	1 058 966	251 561	10 433
México	27 969 154	26 853 799	88 731	679 085	311 090	36 449
Michoacán de Ocampo	5 955 762	4 947 577	119 632	517 693	113 066	257 793
Morelos	6 098 273	5 767 331	48 966	200 300	78 460	3 217
Nayarit	2 046 970	1 854 822	33 519	128 376	25 663	4 590
Nuevo León	23 750 929	22 460 701	232 444	711 009	337 828	8 946
Oaxaca	1 979 723	1 177 567	247 132	481 119	34 546	39 359
Puebla	7 822 467	7 181 581	158 822	369 108	94 834	18 123
Querétaro	7 832 676	7 389 835	40 716	292 379	92 693	17 054
Quintana Roo	6 918 569	6 599 915	18 323	217 974	45 856	36 500
San Luis Potosí	4 957 214	4 423 581	52 177	359 449	79 630	42 377
Sinaloa	6 255 886	5 611 487	57 259	448 533	110 163	28 444
Sonora	7 811 240	6 997 227	103 510	509 902	129 888	70 714
Tabasco	2 823 989	2 513 461	49 052	209 633	27 954	23 890
Tamaulipas	8 118 594	7 422 912	78 845	474 485	111 421	30 931
Tlaxcala	1 051 566	914 085	43 813	86 878	3 126	3 663
Veracruz de Ignacio de la Llave	11 083 381	9 479 211	393 795	1 071 041	123 736	15 598
Yucatán	5 279 778	4 911 410	80 053	211 825	46 182	30 308
Zacatecas	1 455 569	1 293 493	43 145	92 548	22 346	4 037
No distribuido geográficamente	1 044 544	611 670	0	432 875	0	0

a/ Incluye cofinanciamiento y arrendamiento.

Fuente: CONAVI. *Vivienda en cifras. Estadísticas históricas de vivienda.* En: www.conavi.gob.mx (8 de enero de 2013).

4. Educación, ciencia y tecnología

Población de 15 y más años por entidad federativa según condición de alfabetismo y sexo
Años censales 2005 y 2010

Cuadro 4.1
1a. parte

Entidad federativa	Población de 15 y más años			Alfabetas		
	Total	Hombres	Mujeres	Total	Hombres	Mujeres
2005 a/						
Estados Unidos Mexicanos	**68 802 564**	**32 782 806**	**36 019 758**	**62 925 892**	**30 492 213**	**32 433 679**
Aguascalientes	690 851	325 407	365 444	660 652	312 328	348 324
Baja California	1 822 210	912 731	909 479	1 757 307	883 495	873 812
Baja California Sur	341 597	174 360	167 237	327 336	167 527	159 809
Campeche	509 989	249 491	260 498	456 440	227 318	229 122
Coahuila de Zaragoza	1 689 560	827 710	861 850	1 632 732	800 964	831 768
Colima	386 079	186 960	199 119	360 961	174 872	186 089
Chiapas	2 627 814	1 265 390	1 362 424	2 064 526	1 059 720	1 004 806
Chihuahua	2 116 027	1 039 597	1 076 430	2 016 576	991 733	1 024 843
Distrito Federal	6 418 438	3 004 024	3 414 414	6 229 652	2 945 296	3 284 356
Durango	991 890	475 364	516 526	943 129	451 927	491 202
Guanajuato	3 185 978	1 466 061	1 719 917	2 850 863	1 334 845	1 516 018
Guerrero	1 947 210	909 141	1 038 069	1 558 012	757 175	800 837
Hidalgo	1 565 206	729 605	835 601	1 363 446	653 487	709 959
Jalisco	4 484 515	2 127 915	2 356 600	4 222 050	2 010 087	2 211 963
México	9 241 780	4 420 165	4 821 615	8 734 773	4 255 734	4 479 039
Michoacán de Ocampo	2 606 609	1 205 311	1 401 298	2 276 458	1 061 968	1 214 490
Morelos	1 073 434	501 834	571 600	985 318	467 458	517 860
Nayarit	641 682	312 382	329 300	588 481	286 396	302 085
Nuevo León	2 935 240	1 447 773	1 487 467	2 843 119	1 406 947	1 436 172
Oaxaca	2 264 935	1 047 619	1 217 316	1 824 832	894 797	930 035
Puebla	3 478 730	1 615 687	1 863 043	3 033 618	1 458 482	1 575 136
Querétaro	1 043 681	492 224	551 457	957 835	461 425	496 410
Quintana Roo	677 442	343 255	334 187	632 089	324 854	307 235
San Luis Potosí	1 581 636	748 094	833 542	1 422 958	682 061	740 897
Sinaloa	1 746 010	856 060	889 950	1 632 314	796 739	835 575
Sonora	1 615 822	801 383	814 439	1 553 945	770 350	783 595
Tabasco	1 330 791	643 911	686 880	1 215 337	599 711	615 626
Tamaulipas	2 059 108	1 003 258	1 055 850	1 962 305	960 486	1 001 819
Tlaxcala	709 044	334 970	374 074	660 560	318 020	342 540
Veracruz de Ignacio de la Llave	4 858 837	2 279 768	2 579 069	4 202 546	2 027 506	2 175 040
Yucatán	1 252 562	609 376	643 186	1 113 790	552 267	561 523
Zacatecas	907 857	425 980	481 877	841 932	396 238	445 694
2010 b/						
Estados Unidos Mexicanos	**78 423 336**	**37 656 281**	**40 767 055**	**72 425 081**	**35 280 462**	**37 144 619**
Aguascalientes	806 727	384 526	422 201	776 073	371 138	404 935
Baja California	2 215 759	1 114 205	1 101 554	2 133 824	1 076 249	1 057 575
Baja California Sur	449 217	229 935	219 282	431 553	221 545	210 008
Campeche	579 514	284 307	295 207	526 998	262 294	264 704
Coahuila de Zaragoza	1 913 256	939 879	973 377	1 848 752	909 820	938 932
Colima	465 103	228 139	236 964	438 654	215 426	223 228
Chiapas	3 095 133	1 491 657	1 603 476	2 525 413	1 282 267	1 243 146
Chihuahua	2 320 524	1 141 942	1 178 582	2 213 734	1 090 633	1 123 101
Distrito Federal	6 715 516	3 150 628	3 564 888	6 515 192	3 082 273	3 432 919
Durango	1 108 793	537 849	570 944	1 059 650	514 270	545 380
Guanajuato	3 748 032	1 759 356	1 988 676	3 421 725	1 629 683	1 792 042
Guerrero	2 244 576	1 065 308	1 179 268	1 851 152	909 801	941 351
Hidalgo	1 854 450	874 396	980 054	1 652 706	798 102	854 604
Jalisco	5 127 597	2 472 155	2 655 442	4 874 540	2 357 586	2 516 954
México	10 635 400	5 096 596	5 538 804	10 101 748	4 917 968	5 183 780
Michoacán de Ocampo	2 997 421	1 418 242	1 579 179	2 671 886	1 275 959	1 395 927
Morelos	1 262 274	596 774	665 500	1 172 821	561 646	611 175
Nayarit	762 249	376 529	385 720	709 646	351 160	358 486
Nuevo León	3 331 163	1 648 027	1 683 136	3 200 012	1 587 831	1 612 181
Oaxaca	2 591 966	1 207 392	1 384 574	2 153 325	1 054 553	1 098 772
Puebla	3 924 146	1 830 526	2 093 620	3 494 751	1 677 789	1 816 962
Querétaro	1 269 931	604 051	665 880	1 183 077	572 792	610 285
Quintana Roo	924 855	469 889	454 966	864 030	443 442	420 588
San Luis Potosí	1 775 954	850 266	925 688	1 623 903	785 941	837 962
Sinaloa	1 969 412	969 811	999 601	1 858 486	912 114	946 372
Sonora	1 874 387	937 599	936 788	1 804 079	901 955	902 124
Tabasco	1 544 096	748 100	795 996	1 425 690	701 974	723 716
Tamaulipas	2 264 230	1 106 029	1 158 201	2 140 967	1 049 596	1 091 371
Tlaxcala	806 459	381 458	425 001	759 780	365 173	394 607
Veracruz de Ignacio de la Llave	5 415 656	2 565 685	2 849 971	4 764 590	2 311 437	2 453 153
Yucatán	1 408 061	686 006	722 055	1 267 303	627 655	639 648
Zacatecas	1 021 479	489 019	532 460	959 021	460 390	498 631

Población de 15 y más años por entidad federativa según condición de alfabetismo y sexo
Años censales 2005 y 2010

Cuadro 4.1
2a. parte y última

Entidad federativa	Analfabetas			No especificado		
	Total	Hombres	Mujeres	Total	Hombres	Mujeres
2005 a/						
Estados Unidos Mexicanos	**5 747 806**	**2 228 120**	**3 519 686**	**128 866**	**62 473**	**66 393**
Aguascalientes	28 689	12 299	16 390	1 510	780	730
Baja California	55 937	24 634	31 303	8 966	4 602	4 364
Baja California Sur	12 297	5 789	6 508	1 964	1 044	920
Campeche	51 860	21 303	30 557	1 689	870	819
Coahuila de Zaragoza	55 467	26 096	29 371	1 361	650	711
Colima	24 782	11 920	12 862	336	168	168
Chiapas	560 430	204 371	356 059	2 858	1 299	1 559
Chihuahua	93 318	44 701	48 617	6 133	3 163	2 970
Distrito Federal	165 946	47 566	118 380	22 840	11 162	11 678
Durango	47 936	23 053	24 883	825	384	441
Guanajuato	332 210	129 892	202 318	2 905	1 324	1 581
Guerrero	386 679	150 854	235 825	2 519	1 112	1 407
Hidalgo	200 194	75 378	124 816	1 566	740	826
Jalisco	248 513	110 901	137 612	13 952	6 927	7 025
México	491 127	157 023	334 104	15 880	7 408	8 472
Michoacán de Ocampo	327 594	142 150	185 444	2 557	1 193	1 364
Morelos	87 153	33 950	53 203	963	426	537
Nayarit	51 337	25 053	26 284	1 864	933	931
Nuevo León	81 398	35 425	45 973	10 723	5 401	5 322
Oaxaca	437 729	151 874	285 855	2 374	948	1 426
Puebla	441 699	155 715	285 984	3 413	1 490	1 923
Querétaro	84 831	30 349	54 482	1 015	450	565
Quintana Roo	44 543	18 020	26 523	810	381	429
San Luis Potosí	156 782	65 091	91 691	1 896	942	954
Sinaloa	112 064	58 479	53 585	1 632	842	790
Sonora	60 257	30 214	30 043	1 620	819	801
Tabasco	113 900	43 460	70 440	1 554	740	814
Tamaulipas	92 883	40 803	52 080	3 920	1 969	1 951
Tlaxcala	47 311	16 405	30 906	1 173	545	628
Veracruz de Ignacio de la Llave	651 469	250 004	401 465	4 822	2 258	2 564
Yucatán	136 182	55 902	80 280	2 590	1 207	1 383
Zacatecas	65 289	29 446	35 843	636	296	340
2010 b/						
Estados Unidos Mexicanos	**5 393 665**	**2 099 269**	**3 294 396**	**604 590**	**276 550**	**328 040**
Aguascalientes	26 269	11 391	14 878	4 385	1 997	2 388
Baja California	56 978	25 108	31 870	24 957	12 848	12 109
Baja California Sur	14 425	6 869	7 556	3 239	1 521	1 718
Campeche	48 143	19 986	28 157	4 373	2 027	2 346
Coahuila de Zaragoza	50 229	23 856	26 373	14 275	6 203	8 072
Colima	23 856	11 509	12 347	2 593	1 204	1 389
Chiapas	550 844	200 900	349 944	18 876	8 490	10 386
Chihuahua	84 969	40 631	44 338	21 821	10 678	11 143
Distrito Federal	140 199	40 340	99 859	60 125	28 015	32 110
Durango	42 343	20 410	21 933	6 800	3 169	3 631
Guanajuato	306 713	121 307	185 406	19 594	8 366	11 228
Guerrero	374 327	147 184	227 143	19 097	8 323	10 774
Hidalgo	189 764	71 375	118 389	11 980	4 919	7 061
Jalisco	223 751	101 331	122 420	29 306	13 238	16 068
México	466 067	149 100	316 967	67 585	29 528	38 057
Michoacán de Ocampo	305 178	132 972	172 206	20 357	9 311	11 046
Morelos	81 045	31 628	49 417	8 408	3 500	4 908
Nayarit	48 125	23 361	24 764	4 478	2 008	2 470
Nuevo León	73 242	32 264	40 978	57 909	27 932	29 977
Oaxaca	421 810	145 729	276 081	16 831	7 110	9 721
Puebla	407 182	143 707	263 475	22 213	9 030	13 183
Querétaro	80 182	28 532	51 650	6 672	2 727	3 945
Quintana Roo	44 137	17 709	26 428	16 688	8 738	7 950
San Luis Potosí	140 467	59 395	81 072	11 584	4 930	6 654
Sinaloa	97 946	51 663	46 283	12 980	6 034	6 946
Sonora	56 899	28 751	28 148	13 409	6 893	6 516
Tabasco	108 954	41 874	67 080	9 452	4 252	5 200
Tamaulipas	81 675	36 419	45 256	41 588	20 014	21 574
Tlaxcala	41 879	14 306	27 573	4 800	1 979	2 821
Veracruz de Ignacio de la Llave	619 394	240 428	378 966	31 672	13 820	17 852
Yucatán	130 006	53 338	76 668	10 752	5 013	5 739
Zacatecas	56 667	25 896	30 771	5 791	2 733	3 058

a/ Cifras al 17 de octubre.

b/ Cifras al 12 de junio.

Fuente: Para 2005: INEGI. *Estados Unidos Mexicanos. II Conteo de Población y Vivienda, 2005. Consulta Interactiva de Datos.* En: www.inegi.org.mx (28 de agosto de 2006).
Para 2010: INEGI. *Estados Unidos Mexicanos. Censo de Población y Vivienda 2010. Resultados definitivos. Tabulados básicos.* En: www.inegi.org.mx (4 de marzo de 2011).

Población de 6 a 14 años por entidad federativa según aptitud para leer y escribir, y sexo
Años censales 2005 y 2010

Cuadro 4.2
1a. parte

Entidad federativa	Población de 6 a 14 años			Sabe leer y escribir		
	Total	Hombres	Mujeres	Total	Hombres	Mujeres
2005 a/						
Estados Unidos Mexicanos	**19 317 979**	**9 794 078**	**9 523 901**	**16 959 742**	**8 555 401**	**8 404 341**
Aguascalientes	215 529	109 079	106 450	197 566	99 407	98 159
Baja California	488 356	248 982	239 374	429 911	218 162	211 749
Baja California Sur	87 152	44 527	42 625	77 909	39 547	38 362
Campeche	146 906	74 293	72 613	124 423	62 549	61 874
Coahuila de Zaragoza	460 875	234 322	226 553	417 354	211 021	206 333
Colima	99 753	51 442	48 311	89 070	45 595	43 475
Chiapas	950 020	481 195	468 825	750 497	380 109	370 388
Chihuahua	580 330	294 444	285 886	521 244	263 231	258 013
Distrito Federal	1 239 569	628 640	610 929	1 143 357	578 420	564 937
Durango	303 307	153 954	149 353	268 931	135 657	133 274
Guanajuato	1 007 407	508 242	499 165	868 803	435 402	433 401
Guerrero	699 186	353 309	345 877	564 442	283 359	281 083
Hidalgo	465 255	235 627	229 628	417 528	210 415	207 113
Jalisco	1 242 743	631 499	611 244	1 093 649	552 940	540 709
México	2 495 389	1 264 066	1 231 323	2 304 068	1 164 542	1 139 526
Michoacán de Ocampo	804 704	406 200	398 504	699 218	349 458	349 760
Morelos	293 929	148 934	144 995	261 380	131 756	129 624
Nayarit	180 184	91 968	88 216	158 414	80 474	77 940
Nuevo León	697 926	354 972	342 954	629 695	318 988	310 707
Oaxaca	762 012	384 353	377 659	634 686	317 873	316 813
Puebla	1 089 843	550 569	539 274	938 192	471 400	466 792
Querétaro	312 516	157 934	154 582	274 757	138 037	136 720
Quintana Roo	191 047	97 199	93 848	168 204	85 139	83 065
San Luis Potosí	495 749	250 780	244 969	431 417	216 728	214 689
Sinaloa	485 241	247 007	238 234	439 922	222 812	217 110
Sonora	433 777	221 266	212 511	378 801	192 049	186 752
Tabasco	388 351	196 440	191 911	334 388	167 799	166 589
Tamaulipas	522 677	266 247	256 430	471 012	238 297	232 715
Tlaxcala	209 840	106 585	103 255	190 634	96 382	94 252
Veracruz de Ignacio de la Llave	1 365 717	694 137	671 580	1 157 142	583 817	573 325
Yucatán	328 004	166 544	161 460	282 330	142 594	139 736
Zacatecas	274 685	139 322	135 363	240 798	121 442	119 356
2010 b/						
Estados Unidos Mexicanos	**19 822 695**	**10 049 791**	**9 772 904**	**17 174 378**	**8 641 098**	**8 533 280**
Aguascalientes	227 300	115 232	112 068	205 537	103 496	102 041
Baja California	548 883	278 819	270 064	480 978	242 636	238 342
Baja California Sur	105 829	53 939	51 890	92 966	47 135	45 831
Campeche	144 165	73 019	71 146	122 991	61 596	61 395
Coahuila de Zaragoza	486 687	247 417	239 270	436 435	220 075	216 360
Colima	107 240	54 897	52 343	92 575	46 975	45 600
Chiapas	995 478	503 923	491 555	769 197	388 113	381 084
Chihuahua	592 695	301 070	291 625	522 528	263 492	259 036
Distrito Federal	1 189 062	603 108	585 954	1 061 746	536 847	524 899
Durango	301 554	153 180	148 374	266 068	133 993	132 075
Guanajuato	1 046 804	529 810	516 994	913 367	457 878	455 489
Guerrero	698 493	352 901	345 592	554 326	276 802	277 524
Hidalgo	480 956	243 691	237 265	420 000	211 046	208 954
Jalisco	1 299 001	658 859	640 142	1 146 457	576 983	569 474
México	2 631 767	1 333 648	1 298 119	2 352 939	1 187 300	1 165 639
Michoacán de Ocampo	792 984	400 008	392 976	679 268	338 552	340 716
Morelos	301 301	153 008	148 293	265 273	133 773	131 500
Nayarit	188 276	95 827	92 449	165 655	83 744	81 911
Nuevo León	761 686	387 618	374 068	672 850	340 103	332 747
Oaxaca	735 285	371 259	364 026	608 249	304 180	304 069
Puebla	1 105 166	558 658	546 508	937 283	469 445	467 838
Querétaro	330 129	167 302	162 827	290 968	146 104	144 864
Quintana Roo	222 786	112 984	109 802	190 810	96 095	94 715
San Luis Potosí	486 598	246 316	240 282	425 930	213 457	212 473
Sinaloa	483 134	245 746	237 388	433 321	218 873	214 448
Sonora	466 184	238 080	228 104	412 055	208 730	203 325
Tabasco	401 177	203 245	197 932	342 934	171 901	171 033
Tamaulipas	538 704	273 703	265 001	474 163	238 771	235 392
Tlaxcala	217 822	110 391	107 431	192 753	97 060	95 693
Veracruz de Ignacio de la Llave	1 332 407	676 364	656 043	1 120 113	562 441	557 672
Yucatán	329 429	167 172	162 257	281 067	141 370	139 697
Zacatecas	273 713	138 597	135 116	243 576	122 132	121 444

Población de 6 a 14 años por entidad federativa según aptitud para leer y escribir, y sexo
Años censales 2005 y 2010

Cuadro 4.2
2a. parte y última

Entidad federativa	No sabe leer y escribir			No especificado		
	Total	Hombres	Mujeres	Total	Hombres	Mujeres
2005 a/						
Estados Unidos Mexicanos	**2 277 049**	**1 196 340**	**1 080 709**	**81 188**	**42 337**	**38 851**
Aguascalientes	17 236	9 284	7 952	727	388	339
Baja California	54 832	28 866	25 966	3 613	1 954	1 659
Baja California Sur	8 541	4 602	3 939	702	378	324
Campeche	21 808	11 382	10 426	675	362	313
Coahuila de Zaragoza	41 966	22 499	19 467	1 555	802	753
Colima	10 430	5 718	4 712	253	129	124
Chiapas	196 748	99 661	97 087	2 775	1 425	1 350
Chihuahua	55 681	29 475	26 206	3 405	1 738	1 667
Distrito Federal	88 786	46 329	42 457	7 426	3 891	3 535
Durango	33 234	17 715	15 519	1 142	582	560
Guanajuato	135 946	71 394	64 552	2 658	1 446	1 212
Guerrero	132 022	68 570	63 452	2 722	1 380	1 342
Hidalgo	46 156	24 393	21 763	1 571	819	752
Jalisco	142 185	74 941	67 244	6 909	3 618	3 291
México	180 860	94 120	86 740	10 461	5 404	5 057
Michoacán de Ocampo	102 892	55 369	47 523	2 594	1 373	1 221
Morelos	31 442	16 595	14 847	1 107	583	524
Nayarit	21 148	11 173	9 975	622	321	301
Nuevo León	62 734	33 118	29 616	5 497	2 866	2 631
Oaxaca	124 769	65 184	59 585	2 557	1 296	1 261
Puebla	147 861	77 194	70 667	3 790	1 975	1 815
Querétaro	36 835	19 446	17 389	924	451	473
Quintana Roo	22 161	11 697	10 464	682	363	319
San Luis Potosí	62 932	33 336	29 596	1 400	716	684
Sinaloa	43 736	23 347	20 389	1 583	848	735
Sonora	52 922	28 139	24 783	2 054	1 078	976
Tabasco	52 379	27 822	24 557	1 584	819	765
Tamaulipas	48 745	26 409	22 336	2 920	1 541	1 379
Tlaxcala	18 457	9 790	8 667	749	413	336
Veracruz de Ignacio de la Llave	204 280	108 100	96 180	4 295	2 220	2 075
Yucatán	44 241	23 214	21 027	1 433	736	697
Zacatecas	33 084	17 458	15 626	803	422	381
2010 b/						
Estados Unidos Mexicanos	**2 227 283**	**1 190 195**	**1 037 088**	**421 034**	**218 498**	**202 536**
Aguascalientes	18 107	9 823	8 284	3 656	1 913	1 743
Baja California	51 588	27 663	23 925	16 317	8 520	7 797
Baja California Sur	10 799	5 704	5 095	2 064	1 100	964
Campeche	18 702	10 118	8 584	2 472	1 305	1 167
Coahuila de Zaragoza	37 595	20 747	16 848	12 657	6 595	6 062
Colima	12 310	6 717	5 593	2 355	1 205	1 150
Chiapas	216 328	110 579	105 749	9 953	5 231	4 722
Chihuahua	56 907	30 655	26 252	13 260	6 923	6 337
Distrito Federal	83 926	43 995	39 931	43 390	22 266	21 124
Durango	29 548	16 113	13 435	5 938	3 074	2 864
Guanajuato	118 147	64 033	54 114	15 290	7 899	7 391
Guerrero	134 563	71 183	63 380	9 604	4 916	4 688
Hidalgo	53 201	28 615	24 586	7 755	4 030	3 725
Jalisco	122 189	66 013	56 176	30 355	15 863	14 492
México	213 852	112 930	100 922	64 976	33 418	31 558
Michoacán de Ocampo	102 441	55 583	46 858	11 275	5 873	5 402
Morelos	29 923	16 136	13 787	6 105	3 099	3 006
Nayarit	20 708	11 047	9 661	1 913	1 036	877
Nuevo León	58 488	31 672	26 816	30 348	15 843	14 505
Oaxaca	118 827	62 804	56 023	8 209	4 275	3 934
Puebla	150 484	80 160	70 324	17 399	9 053	8 346
Querétaro	32 014	17 506	14 508	7 147	3 692	3 455
Quintana Roo	23 731	12 626	11 105	8 245	4 263	3 982
San Luis Potosí	52 550	28 630	23 920	8 118	4 229	3 889
Sinaloa	36 460	19 991	16 469	13 353	6 882	6 471
Sonora	44 137	24 116	20 021	9 992	5 234	4 758
Tabasco	51 243	27 697	23 546	7 000	3 647	3 353
Tamaulipas	46 068	25 331	20 737	18 473	9 601	8 872
Tlaxcala	20 956	11 205	9 751	4 113	2 126	1 987
Veracruz de Ignacio de la Llave	193 426	104 049	89 377	18 868	9 874	8 994
Yucatán	42 431	22 650	19 781	5 931	3 152	2 779
Zacatecas	25 634	14 104	11 530	4 503	2 361	2 142

a/ Cifras al 17 de octubre.
b/ Cifras al 12 de junio.
Fuente: Para 2005: INEGI. *Estados Unidos Mexicanos. II Conteo de Población y Vivienda, 2005. Consulta Interactiva de Datos.* En: www.inegi.org.mx (28 de agosto de 2006).
Para 2010: INEGI. *Estados Unidos Mexicanos. Censo de Población y Vivienda 2010. Resultados definitivos. Tabulados básicos.* En: www.inegi.org.mx (4 de marzo de 2011).

Población de 5 y más años por entidad federativa según condición de asistencia escolar y sexo
Años censales 2005 y 2010

Cuadro 4.3
1a. parte

Entidad federativa	Población de 5 y más años			Asiste a la escuela		
	Total	Hombres	Mujeres	Total	Hombres	Mujeres
2005 a/						
Estados Unidos Mexicanos	**90 266 425**	**43 667 843**	**46 598 582**	**28 588 713**	**14 382 767**	**14 205 946**
Aguascalientes	931 261	447 123	484 138	316 424	157 857	158 567
Baja California	2 367 783	1 190 938	1 176 845	734 472	373 278	361 194
Baja California Sur	438 867	224 068	214 799	135 116	68 787	66 329
Campeche	672 785	331 877	340 908	223 114	112 433	110 681
Coahuila de Zaragoza	2 204 428	1 089 255	1 115 173	680 899	346 676	334 223
Colima	496 811	243 974	252 837	156 645	78 538	78 107
Chiapas	3 677 979	1 797 438	1 880 541	1 242 545	637 406	605 139
Chihuahua	2 763 019	1 368 028	1 394 991	864 932	436 545	428 387
Distrito Federal	7 794 967	3 702 748	4 092 219	2 263 949	1 148 436	1 115 513
Durango	1 328 692	646 343	682 349	434 699	217 844	216 855
Guanajuato	4 306 794	2 031 931	2 274 863	1 370 631	679 176	691 455
Guerrero	2 721 161	1 300 381	1 420 780	946 064	472 629	473 435
Hidalgo	2 079 041	989 896	1 089 145	676 819	336 017	340 802
Jalisco	5 870 402	2 832 153	3 038 249	1 839 951	920 557	919 394
México	12 014 536	5 825 300	6 189 236	3 787 539	1 911 576	1 875 963
Michoacán de Ocampo	3 495 742	1 654 352	1 841 390	1 094 861	538 731	556 130
Morelos	1 399 228	667 015	732 213	439 022	217 037	221 985
Nayarit	841 638	414 435	427 203	276 218	135 678	140 540
Nuevo León	3 720 379	1 847 090	1 873 289	1 064 687	546 543	518 144
Oaxaca	3 103 694	1 470 988	1 632 706	1 037 413	522 116	515 297
Puebla	4 688 913	2 227 550	2 461 363	1 532 985	769 639	763 346
Querétaro	1 391 170	667 923	723 247	453 048	225 890	227 158
Quintana Roo	890 989	451 897	439 092	279 931	142 551	137 380
San Luis Potosí	2 133 345	1 027 467	1 105 878	712 001	355 520	356 481
Sinaloa	2 283 728	1 129 790	1 153 938	751 805	378 898	372 907
Sonora	2 099 973	1 048 306	1 051 667	679 929	346 061	333 868
Tabasco	1 761 863	861 943	899 920	588 211	296 752	291 459
Tamaulipas	2 644 808	1 301 500	1 343 308	795 754	402 761	392 993
Tlaxcala	941 733	453 151	488 582	309 140	155 436	153 704
Veracruz de Ignacio de la Llave	6 370 647	3 047 745	3 322 902	1 991 863	1 001 927	989 936
Yucatán	1 617 102	794 417	822 685	511 354	258 960	252 394
Zacatecas	1 212 947	580 821	632 126	396 692	190 512	206 180
2010 b/						
Estados Unidos Mexicanos	**100 410 810**	**48 808 069**	**51 602 741**	**30 482 938**	**15 307 914**	**15 175 024**
Aguascalientes	1 059 407	512 713	546 694	344 915	172 556	172 359
Baja California	2 824 411	1 423 574	1 400 837	862 042	435 180	426 862
Baja California Sur	566 931	289 911	277 020	166 193	84 290	81 903
Campeche	739 127	365 211	373 916	226 351	114 225	112 126
Coahuila de Zaragoza	2 452 185	1 213 890	1 238 295	741 273	377 802	363 471
Colima	584 445	289 180	295 265	176 244	87 900	88 344
Chiapas	4 199 721	2 050 988	2 148 733	1 353 758	689 686	664 072
Chihuahua	2 980 249	1 477 168	1 503 081	916 954	462 596	454 358
Distrito Federal	8 034 809	3 820 187	4 214 622	2 231 301	1 126 253	1 105 048
Durango	1 442 826	707 641	735 185	448 355	225 960	222 395
Guanajuato	4 907 753	2 346 665	2 561 088	1 522 272	754 065	768 207
Guerrero	3 016 151	1 455 249	1 560 902	983 317	491 486	491 831
Hidalgo	2 388 657	1 145 156	1 243 501	744 998	368 286	376 712
Jalisco	6 569 065	3 203 560	3 365 505	2 011 746	1 004 187	1 007 559
México	13 562 702	6 580 449	6 982 253	4 114 151	2 065 012	2 049 139
Michoacán de Ocampo	3 876 002	1 861 812	2 014 190	1 134 319	562 685	571 634
Morelos	1 596 669	766 696	829 973	468 973	232 878	236 095
Nayarit	971 500	483 149	488 351	300 171	149 851	150 320
Nuevo León	4 177 056	2 078 494	2 098 562	1 175 287	602 302	572 985
Oaxaca	3 405 990	1 618 672	1 787 318	1 060 085	531 057	529 028
Puebla	5 149 377	2 450 305	2 699 072	1 633 579	814 304	819 275
Querétaro	1 636 080	789 734	846 346	511 398	256 022	255 376
Quintana Roo	1 173 159	595 830	577 329	339 156	171 912	167 244
San Luis Potosí	2 315 022	1 123 128	1 191 894	741 403	368 759	372 644
Sinaloa	2 504 505	1 242 101	1 262 404	781 802	394 004	387 798
Sonora	2 391 220	1 201 533	1 189 687	743 126	378 334	364 792
Tabasco	1 989 933	974 049	1 015 884	624 545	315 967	308 578
Tamaulipas	2 863 821	1 410 751	1 453 070	825 713	417 817	407 896
Tlaxcala	1 048 423	504 101	544 322	339 657	169 259	170 398
Veracruz de Ignacio de la Llave	6 885 949	3 312 384	3 573 565	2 017 571	1 011 798	1 005 773
Yucatán	1 772 252	870 819	901 433	528 509	268 198	260 311
Zacatecas	1 325 413	642 969	682 444	413 774	203 283	210 491

Población de 5 y más años por entidad federativa según condición de asistencia escolar y sexo
Años censales 2005 y 2010

Cuadro 4.3
2a. parte y última

Entidad federativa	No asiste a la escuela			No especificado		
	Total	Hombres	Mujeres	Total	Hombres	Mujeres
2005 a/						
Estados Unidos Mexicanos	**60 960 908**	**28 951 902**	**32 009 006**	**716 804**	**333 174**	**383 630**
Aguascalientes	608 647	286 377	322 270	6 190	2 889	3 301
Baja California	1 605 033	803 698	801 335	28 278	13 962	14 316
Baja California Sur	298 232	152 485	145 747	5 519	2 796	2 723
Campeche	445 177	217 269	227 908	4 494	2 175	2 319
Coahuila de Zaragoza	1 509 884	736 246	773 638	13 645	6 333	7 312
Colima	337 348	164 088	173 260	2 818	1 348	1 470
Chiapas	2 412 950	1 149 679	1 263 271	22 484	10 353	12 131
Chihuahua	1 866 568	916 361	950 207	31 519	15 122	16 397
Distrito Federal	5 452 704	2 518 161	2 934 543	78 314	36 151	42 163
Durango	884 922	424 215	460 707	9 071	4 284	4 787
Guanajuato	2 913 578	1 342 407	1 571 171	22 585	10 348	12 237
Guerrero	1 749 256	816 150	933 106	25 841	11 602	14 239
Hidalgo	1 387 821	647 477	740 344	14 401	6 402	7 999
Jalisco	3 976 959	1 886 200	2 090 759	53 492	25 396	28 096
México	8 124 933	3 867 114	4 257 819	102 064	46 610	55 454
Michoacán de Ocampo	2 376 636	1 104 615	1 272 021	24 245	11 006	13 239
Morelos	950 771	445 655	505 116	9 435	4 323	5 112
Nayarit	560 158	276 246	283 912	5 262	2 511	2 751
Nuevo León	2 609 116	1 278 153	1 330 963	46 576	22 394	24 182
Oaxaca	2 049 265	941 386	1 107 879	17 016	7 486	9 530
Puebla	3 128 598	1 445 833	1 682 765	27 330	12 078	15 252
Querétaro	929 672	438 263	491 409	8 450	3 770	4 680
Quintana Roo	603 854	305 742	298 112	7 204	3 604	3 600
San Luis Potosí	1 409 783	666 548	743 235	11 561	5 399	6 162
Sinaloa	1 516 663	743 561	773 102	15 260	7 331	7 929
Sonora	1 401 220	692 965	708 255	18 824	9 280	9 544
Tabasco	1 160 179	558 995	601 184	13 473	6 196	7 277
Tamaulipas	1 818 515	884 384	934 131	30 539	14 355	16 184
Tlaxcala	627 367	295 318	332 049	5 226	2 397	2 829
Veracruz de Ignacio de la Llave	4 342 840	2 029 593	2 313 247	35 944	16 225	19 719
Yucatán	1 093 379	529 832	563 547	12 369	5 625	6 744
Zacatecas	808 880	386 886	421 994	7 375	3 423	3 952
2010 b/						
Estados Unidos Mexicanos	**68 967 761**	**33 046 551**	**35 921 210**	**960 111**	**453 604**	**506 507**
Aguascalientes	709 142	337 814	371 328	5 350	2 343	3 007
Baja California	1 911 666	955 208	956 458	50 703	33 186	17 517
Baja California Sur	396 472	203 569	192 903	4 266	2 052	2 214
Campeche	507 171	248 438	258 733	5 605	2 548	3 057
Coahuila de Zaragoza	1 684 064	824 174	859 890	26 848	11 914	14 934
Colima	403 001	198 969	204 032	5 200	2 311	2 889
Chiapas	2 825 694	1 352 411	1 473 283	20 269	8 891	11 378
Chihuahua	2 032 019	999 868	1 032 151	31 276	14 704	16 572
Distrito Federal	5 699 015	2 647 556	3 051 459	104 493	46 378	58 115
Durango	976 725	473 611	503 114	17 746	8 070	9 676
Guanajuato	3 357 320	1 580 580	1 776 740	28 161	12 020	16 141
Guerrero	2 011 858	954 069	1 057 789	20 976	9 694	11 282
Hidalgo	1 628 628	770 448	858 180	15 031	6 422	8 609
Jalisco	4 497 595	2 172 455	2 325 140	59 724	26 918	32 806
México	9 324 311	4 452 607	4 871 704	124 240	62 830	61 410
Michoacán de Ocampo	2 712 141	1 286 046	1 426 095	29 542	13 081	16 461
Morelos	1 116 609	528 974	587 635	11 087	4 844	6 243
Nayarit	666 339	330 302	336 037	4 990	2 996	1 994
Nuevo León	2 913 341	1 434 050	1 479 291	88 428	42 142	46 286
Oaxaca	2 326 695	1 079 121	1 247 574	19 210	8 494	10 716
Puebla	3 479 086	1 620 271	1 858 815	36 712	15 730	20 982
Querétaro	1 112 242	528 387	583 855	12 440	5 325	7 115
Quintana Roo	810 342	411 879	398 463	23 661	12 039	11 622
San Luis Potosí	1 557 875	747 311	810 564	15 744	7 058	8 686
Sinaloa	1 697 099	836 795	860 304	25 604	11 302	14 302
Sonora	1 629 210	814 200	815 010	18 884	8 999	9 885
Tabasco	1 348 001	650 160	697 841	17 387	7 922	9 465
Tamaulipas	1 980 533	965 299	1 015 234	57 575	27 635	29 940
Tlaxcala	702 476	332 272	370 204	6 290	2 570	3 720
Veracruz de Ignacio de la Llave	4 824 402	2 280 277	2 544 125	43 976	20 309	23 667
Yucatán	1 227 480	595 138	632 342	16 263	7 483	8 780
Zacatecas	899 209	434 292	464 917	12 430	5 394	7 036

a/ Cifras al 17 de octubre.
b/ Cifras al 12 de junio.
Fuente: Para 2005: INEGI. *Estados Unidos Mexicanos. II Conteo de Población y Vivienda, 2005. Consulta Interactiva de Datos.* En: www.inegi.org.mx (28 de agosto de 2006).
Para 2010: INEGI. *Estados Unidos Mexicanos. Censo de Población y Vivienda 2010. Resultados definitivos. Tabulados básicos.* En: www.inegi.org.mx (4 de marzo de 2011).

Población de 3 y más años por entidad federativa según nivel de instrucción y grados aprobados en primaria
Año censal 2010

Cuadro 4.4

Entidad federativa	Población de 3 y más años	Sin instrucción primaria	Preescolar	Primaria							Con instrucción posprimaria	No especificado
				1 grado	2 grados	3 grados	4 grados	5 grados	6 grados	No especificado		
Estados Unidos Mexicanos	**104 781 265**	**8 947 152**	**5 924 810**	**3 769 995**	**4 758 832**	**5 859 202**	**3 842 475**	**3 488 855**	**14 621 068**	**127 083**	**52 569 119**	**872 674**
Aguascalientes	1 109 480	74 666	64 988	37 262	44 203	59 280	40 978	37 874	152 459	633	590 186	6 951
Baja California	2 946 853	187 456	142 643	86 145	112 360	137 097	96 899	95 096	378 765	12 631	1 660 169	37 592
Baja California Sur	591 301	37 234	31 970	17 670	21 955	28 160	20 963	19 505	72 892	873	335 222	4 857
Campeche	770 515	69 658	46 046	32 334	38 134	44 609	28 370	26 253	99 202	644	379 819	5 446
Coahuila de Zaragoza	2 558 513	135 126	145 701	87 595	94 064	120 719	83 063	76 224	343 608	4 145	1 446 238	22 030
Colima	608 249	46 137	35 166	21 284	25 488	31 993	20 035	19 578	79 103	631	325 317	3 517
Chiapas	4 421 922	724 380	294 945	208 169	286 173	326 875	216 620	189 675	651 276	2 829	1 499 266	21 714
Chihuahua	3 116 723	225 673	147 324	96 828	119 467	167 362	118 558	111 752	505 216	6 550	1 581 273	36 720
Distrito Federal	8 295 664	341 309	382 555	185 770	223 440	292 188	194 560	182 643	926 100	10 195	5 487 604	69 300
Durango	1 508 762	102 552	83 134	55 980	68 581	96 008	61 065	54 958	230 026	1 449	742 533	12 476
Guanajuato	5 132 574	537 666	324 972	208 457	250 193	312 281	202 826	190 247	859 429	4 888	2 211 171	30 444
Guerrero	3 162 213	460 864	222 532	143 129	178 201	195 499	134 547	124 291	430 915	2 283	1 243 434	26 518
Hidalgo	2 495 022	255 859	143 746	92 891	121 940	141 706	88 773	79 727	350 402	1 899	1 202 200	15 879
Jalisco	6 857 151	480 428	399 766	244 262	300 229	395 001	250 638	227 483	1 036 899	12 097	3 456 472	53 876
México	14 163 190	1 008 035	765 062	440 011	538 868	664 996	445 878	418 351	1 933 402	15 926	7 826 425	106 236
Michoacán de Ocampo	4 050 236	461 599	238 221	161 424	219 963	289 431	175 801	161 562	645 387	4 604	1 660 495	31 749
Morelos	1 661 822	145 107	89 467	54 755	72 477	82 049	53 482	49 044	213 759	1 343	889 967	10 372
Nayarit	1 014 610	85 259	56 116	38 093	50 843	63 407	37 823	33 857	123 178	645	519 848	5 541
Nuevo León	4 347 510	205 011	230 267	126 141	147 286	187 746	136 774	121 422	508 338	9 334	2 593 707	81 484
Oaxaca	3 563 438	494 951	220 230	159 753	217 753	249 542	174 271	152 301	561 572	1 963	1 308 739	22 363
Puebla	5 388 416	561 865	354 795	225 417	289 992	335 518	219 759	190 593	870 661	3 727	2 301 700	34 389
Querétaro	1 709 117	147 312	100 909	55 482	72 941	84 511	55 190	51 253	249 519	867	880 592	10 541
Quintana Roo	1 227 759	88 327	68 134	42 132	50 624	58 047	37 943	36 688	144 921	1 639	676 843	22 461
San Luis Potosí	2 417 759	206 788	160 643	103 137	126 191	153 804	95 036	85 333	325 644	1 962	1 144 261	14 960
Sinaloa	2 609 030	183 955	137 505	96 965	111 316	154 399	101 109	95 172	328 155	4 421	1 374 579	21 454
Sonora	2 495 659	158 104	119 269	75 423	99 540	126 871	92 628	87 314	281 092	2 351	1 431 937	21 130
Tabasco	2 082 171	152 858	134 111	82 464	108 075	132 818	79 490	69 618	260 839	1 320	1 046 936	13 642
Tamaulipas	2 988 999	198 606	146 984	94 055	121 680	160 055	105 076	91 262	399 607	6 168	1 606 979	58 527
Tlaxcala	1 097 069	83 453	64 337	37 362	47 361	53 496	36 140	33 136	176 279	615	558 494	6 396
Veracruz de Ignacio de la Llave	7 159 968	826 638	377 617	325 314	420 768	488 568	298 511	253 843	1 036 045	6 490	3 085 855	40 319
Yucatán	1 842 533	154 528	109 348	80 298	102 391	121 971	77 233	67 522	231 979	921	882 783	13 559
Zacatecas	1 387 037	105 748	86 307	53 993	76 335	103 195	62 436	55 278	214 399	1 040	618 075	10 231

Nota: Cifras al 12 de junio.

Fuente: INEGI. *Estados Unidos Mexicanos. Censo de Población y Vivienda 2010. Resultados definitivos. Tabulados básicos.* En: www.inegi.org.mx (4 de marzo de 2011).

Población de 12 y más años por entidad federativa según nivel de instrucción y grados aprobados en secundaria y carrera técnica o comercial
Años censales 2005 y 2010

Cuadro 4.5
1a. parte

Entidad federativa	Población de 12 y más años	Sin instrucción posprimaria	Educación básica					
			Preescolar	Primaria	Secundaria			
					1 grado	2 grados	3 grados	No especificado
2005 a/								
Estados Unidos Mexicanos	**75 400 532**	**5 862 158**	**16 673**	**25 096 716**	**2 683 740**	**3 223 572**	**14 837 128**	**270 569**
Aguascalientes	762 139	32 209	233	248 700	29 525	34 968	164 718	2 321
Baja California	1 980 692	76 626	530	556 639	80 252	108 598	450 543	13 173
Baja California Sur	370 184	15 808	78	104 318	13 727	17 483	71 705	3 708
Campeche	560 330	50 724	137	195 367	20 910	24 084	98 137	1 904
Coahuila de Zaragoza	1 842 650	64 042	358	548 572	64 378	76 370	430 077	7 350
Colima	420 389	27 564	114	135 421	15 300	18 933	83 366	1 255
Chiapas	2 951 751	546 256	809	1 212 806	104 026	115 332	393 233	5 857
Chihuahua	2 310 638	107 010	474	827 012	85 473	108 653	459 601	11 090
Distrito Federal	6 843 570	193 723	927	1 454 563	203 912	271 977	1 395 486	23 315
Durango	1 095 303	52 640	267	426 959	43 430	50 741	214 810	3 552
Guanajuato	3 528 309	374 128	914	1 406 389	131 783	154 578	656 034	13 019
Guerrero	2 184 173	372 264	800	775 866	82 924	92 013	309 125	7 685
Hidalgo	1 729 451	187 778	467	594 362	61 394	72 421	369 944	5 793
Jalisco	4 905 389	283 491	1 212	1 743 187	186 622	217 854	959 626	15 941
México	10 094 597	526 558	1 808	2 890 248	363 758	455 355	2 416 860	39 936
Michoacán de Ocampo	2 888 792	349 517	784	1 163 196	114 829	129 033	461 952	7 745
Morelos	1 174 693	93 641	225	346 239	39 923	46 832	262 537	3 465
Nayarit	703 447	55 277	144	233 379	25 808	31 098	141 932	1 849
Nuevo León	3 163 105	92 263	566	806 204	95 209	121 207	782 892	13 585
Oaxaca	2 534 474	399 293	574	1 061 875	90 892	98 311	374 853	5 936
Puebla	3 854 023	419 325	830	1 479 972	132 185	148 874	667 148	10 607
Querétaro	1 151 149	92 668	266	365 961	38 582	45 820	250 029	3 427
Quintana Roo	740 691	42 894	225	221 608	25 831	31 782	176 845	3 100
San Luis Potosí	1 754 080	152 508	411	635 597	64 588	77 640	348 393	5 114
Sinaloa	1 911 618	117 585	600	637 290	73 034	82 579	296 308	8 193
Sonora	1 760 582	68 436	416	509 837	71 345	90 936	383 193	8 850
Tabasco	1 465 635	101 667	292	503 599	52 355	59 937	311 212	3 877
Tamaulipas	2 231 367	102 750	521	708 362	72 035	92 725	454 393	16 606
Tlaxcala	779 732	45 576	146	270 513	26 519	32 085	181 188	2 089
Veracruz de Ignacio de la Llave	5 339 596	635 171	1 106	2 080 296	184 007	208 177	849 928	12 994
Yucatán	1 365 570	113 740	218	511 308	48 681	58 208	241 120	4 086
Zacatecas	1 002 413	69 026	221	441 071	40 503	48 968	179 940	3 147
2010 b/								
Estados Unidos Mexicanos	**84 927 468**	**5 459 019**	**259 810**	**26 187 653**	**2 865 891**	**3 663 699**	**17 317 912**	**153 272**
Aguascalientes	879 679	30 112	2 494	253 703	31 766	39 312	205 072	781
Baja California	2 396 702	79 984	7 394	627 102	91 956	129 810	530 609	14 962
Baja California Sur	483 011	17 760	1 517	125 928	17 414	23 222	95 852	1 216
Campeche	628 543	46 600	2 309	196 625	21 142	25 459	123 972	535
Coahuila de Zaragoza	2 071 514	57 653	5 333	551 254	69 360	85 357	498 021	6 950
Colima	500 455	26 444	1 739	145 235	18 120	23 299	100 259	708
Chiapas	3 424 551	517 631	11 510	1 385 729	122 574	140 210	502 790	2 122
Chihuahua	2 511 554	100 012	8 013	802 659	84 460	110 789	523 964	7 397
Distrito Federal	7 110 465	180 773	14 457	1 387 931	194 936	279 607	1 373 889	13 371
Durango	1 208 679	47 709	3 610	409 351	43 144	53 363	270 049	1 813
Guanajuato	4 092 636	359 315	14 410	1 494 370	151 060	182 118	855 353	4 677
Guerrero	2 481 173	348 195	10 702	863 680	97 680	117 104	387 304	2 068
Hidalgo	2 012 010	168 513	6 060	627 313	65 864	84 102	468 442	2 322
Jalisco	5 549 002	266 753	18 689	1 786 414	196 156	241 044	1 138 470	13 614
México	11 478 761	513 188	28 145	3 067 191	375 271	507 508	2 745 938	20 829
Michoacán de Ocampo	3 264 181	323 898	12 641	1 250 708	125 501	153 121	568 447	4 573
Morelos	1 362 430	88 374	4 394	374 217	44 161	55 628	310 102	1 281
Nayarit	823 908	50 570	2 752	247 235	29 349	37 970	174 821	1 125
Nuevo León	3 571 512	87 935	8 799	826 736	101 447	136 858	870 429	15 013
Oaxaca	2 842 808	360 611	9 993	1 152 112	98 985	121 836	459 223	1 470
Puebla	4 284 788	368 611	14 145	1 585 303	140 232	169 954	765 673	3 273
Querétaro	1 378 252	90 792	3 478	399 497	44 939	56 523	304 407	1 163
Quintana Roo	996 474	45 661	3 374	255 884	31 169	40 261	240 433	2 572
San Luis Potosí	1 936 607	138 844	6 036	640 270	68 981	86 794	406 754	2 287
Sinaloa	2 131 512	103 192	7 224	637 837	80 932	104 333	340 661	4 954
Sonora	2 025 823	65 221	5 417	512 125	74 625	100 179	458 530	3 246
Tabasco	1 676 461	91 667	5 228	526 474	53 753	65 399	367 378	1 621
Tamaulipas	2 437 549	95 644	7 140	689 135	78 025	102 020	513 178	8 002
Tlaxcala	877 052	41 079	2 410	272 347	30 539	36 750	212 857	734
Veracruz de Ignacio de la Llave	5 860 185	580 502	20 552	2 153 291	192 499	232 572	968 422	6 576
Yucatán	1 517 245	104 758	5 339	516 005	48 644	66 158	290 883	846
Zacatecas	1 111 946	61 018	4 506	423 992	41 207	55 039	245 730	1 171

Población de 12 y más años por entidad federativa según nivel de instrucción y grados aprobados en secundaria y carrera técnica o comercial
Años censales 2005 y 2010

Cuadro 4.5
2a. parte y última

Entidad federativa	Estudios técnicos o comerciales con primaria terminada				Educación posbásica c/	No especificado
	1 grado	2 grados	3 y 4 grados	No especificado		
2005 a/						
Estados Unidos Mexicanos	**11 959**	**44 278**	**171 553**	**1 829**	**22 063 108**	**1 117 249**
Aguascalientes	181	539	3 852	16	234 587	10 290
Baja California	374	1 322	2 389	109	648 791	41 346
Baja California Sur	90	190	900	5	134 145	8 027
Campeche	49	261	820	6	160 495	7 436
Coahuila de Zaragoza	842	2 827	16 052	83	608 649	23 050
Colima	69	346	368	6	132 668	4 979
Chiapas	31	279	909	16	536 071	36 126
Chihuahua	1 131	2 962	20 841	172	643 477	42 742
Distrito Federal	1 743	6 205	26 037	385	3 154 167	111 130
Durango	267	715	6 511	21	283 395	11 995
Guanajuato	308	1 088	4 462	35	743 048	42 523
Guerrero	55	118	517	12	500 406	42 388
Hidalgo	98	338	1 566	11	410 651	24 628
Jalisco	1 191	5 495	12 701	183	1 405 547	72 339
México	1 020	3 756	14 136	187	3 214 655	166 320
Michoacán de Ocampo	228	585	3 756	22	615 808	41 337
Morelos	75	274	1 160	14	363 494	16 814
Nayarit	25	175	471	1	205 658	7 630
Nuevo León	907	2 520	15 036	150	1 156 710	75 856
Oaxaca	55	182	683	23	470 691	31 106
Puebla	275	965	4 047	37	947 052	42 706
Querétaro	103	346	1 268	27	338 091	14 561
Quintana Roo	21	134	280	6	226 602	11 363
San Luis Potosí	188	1 252	2 607	34	444 171	21 577
Sinaloa	277	1 433	5 502	39	661 020	27 758
Sonora	337	2 164	4 942	29	590 187	29 910
Tabasco	33	149	812	18	414 158	17 526
Tamaulipas	675	3 025	9 647	71	728 599	41 958
Tlaxcala	32	149	394	5	212 656	8 380
Veracruz de Ignacio de la Llave	1 029	2 748	5 373	73	1 304 450	54 244
Yucatán	76	1 168	1 013	14	367 052	18 886
Zacatecas	174	568	2 501	19	205 957	10 318
2010 b/						
Estados Unidos Mexicanos	**35 468**	**92 566**	**326 597**	**15 054**	**28 098 660**	**451 867**
Aguascalientes	405	952	4 905	123	306 870	3 184
Baja California	1 433	3 452	7 669	751	879 527	22 053
Baja California Sur	214	524	2 104	118	194 558	2 584
Campeche	172	480	1 723	72	206 264	3 190
Coahuila de Zaragoza	1 983	6 121	21 477	695	756 274	11 036
Colima	269	899	1 390	34	180 339	1 720
Chiapas	355	905	3 220	69	727 021	10 415
Chihuahua	2 222	4 059	22 939	1 138	824 305	19 597
Distrito Federal	3 875	9 961	49 017	1 925	3 561 023	39 700
Durango	606	1 299	8 133	266	363 860	5 476
Guanajuato	1 078	2 618	8 797	350	1 005 120	13 370
Guerrero	397	827	2 292	98	635 664	15 162
Hidalgo	505	1 393	5 104	135	574 333	7 924
Jalisco	2 818	7 853	20 596	1 063	1 834 858	20 674
México	4 505	10 965	46 198	2 077	4 113 134	43 812
Michoacán de Ocampo	1 217	1 968	9 224	403	796 041	16 439
Morelos	428	942	3 698	91	473 636	5 478
Nayarit	229	820	1 822	40	273 672	3 503
Nuevo León	3 467	9 000	30 991	2 442	1 424 060	54 335
Oaxaca	303	620	2 332	58	623 912	11 353
Puebla	1 076	2 456	9 795	242	1 208 999	15 029
Querétaro	532	1 346	3 673	137	467 872	3 893
Quintana Roo	202	740	2 156	161	359 149	14 712
San Luis Potosí	750	2 279	4 435	145	571 836	7 196
Sinaloa	865	2 715	8 075	313	831 731	8 680
Sonora	990	3 982	9 108	404	780 873	11 123
Tabasco	242	451	3 168	72	554 852	6 156
Tamaulipas	1 430	4 480	13 701	984	885 159	38 651
Tlaxcala	190	488	1 525	35	275 376	2 722
Veracruz de Ignacio de la Llave	1 995	4 561	10 818	417	1 667 995	19 985
Yucatán	269	2 345	2 660	72	470 906	8 360
Zacatecas	446	1 065	3 852	124	269 441	4 355

a/ Cifras al 17 de octubre.

b/ Cifras al 12 de junio.

c/ Incluye la población con algún grado aprobado en estudios técnicos o comerciales con secundaria terminada (profesional técnico), preparatoria o bachillerato, normal básica, estudios técnicos o comerciales con preparatoria terminada (técnico superior), profesional, licenciatura, normal superior o equivalente, maestría y doctorado.

Fuente: Para 2005: INEGI. *Estados Unidos Mexicanos. II Conteo de Población y Vivienda, 2005. Consulta Interactiva de Datos.* En: www.inegi.org.mx (28 de agosto de 2006).
Para 2010: INEGI. *Estados Unidos Mexicanos. Censo de Población y Vivienda 2010. Resultados definitivos. Tabulados básicos.* En: www.inegi.org.mx (4 de marzo de 2011).

Población de 18 y más años por entidad federativa según nivel de instrucción y grados aprobados en nivel superior
Años censales 2005 y 2010

Cuadro 4.6

Entidad federativa	Población de 18 y más años	Sin instrucción superior	Estudios técnicos o comerciales con preparatoria terminada	Profesional						Maestría y doctorado	No especificado
				1 grado	2 grados	3 grados	4 grados	5 y más grados	No especificado		
2005 a/											
Estados Unidos Mexicanos	**62 565 052**	**52 259 340**	**481 908**	**739 085**	**750 760**	**818 824**	**2 555 260**	**3 324 305**	**153 428**	**504 245**	**977 897**
Aguascalientes	624 652	512 510	5 870	8 339	8 397	7 337	15 679	49 332	1 090	7 049	9 049
Baja California	1 667 897	1 380 434	14 842	21 539	21 169	22 476	65 897	85 387	7 358	12 301	36 494
Baja California Sur	313 330	255 632	3 124	4 700	4 250	4 697	13 459	15 241	2 717	2 580	6 930
Campeche	462 169	386 382	5 313	4 813	4 671	4 848	20 661	24 004	1 204	3 822	6 451
Coahuila de Zaragoza	1 547 379	1 253 819	15 269	19 471	20 115	21 274	73 592	107 715	4 308	12 852	18 964
Colima	351 791	290 973	2 385	4 443	4 283	4 786	13 164	23 192	793	3 446	4 326
Chiapas	2 334 109	2 093 763	7 259	18 437	16 061	15 344	50 812	88 281	3 431	9 107	31 614
Chihuahua	1 930 169	1 622 171	11 318	25 127	25 170	25 500	61 887	99 611	7 346	14 864	37 175
Distrito Federal	5 980 033	4 400 304	59 202	98 213	109 740	134 872	487 781	458 799	18 237	114 619	98 266
Durango	893 392	764 251	4 891	10 136	9 524	9 877	33 219	43 160	1 598	6 361	10 375
Guanajuato	2 871 487	2 536 966	17 105	24 400	24 463	27 972	80 714	96 914	4 980	20 308	37 665
Guerrero	1 735 390	1 495 946	8 183	14 951	14 920	14 799	46 084	91 356	3 959	7 096	38 096
Hidalgo	1 416 629	1 235 418	8 752	14 088	14 535	14 905	66 982	31 775	2 007	6 455	21 712
Jalisco	4 074 967	3 382 481	29 791	49 280	48 325	56 959	221 516	177 960	8 190	37 046	63 419
México	8 425 052	7 083 906	62 306	103 676	106 158	121 742	349 577	374 664	22 260	56 906	143 857
Michoacán de Ocampo	2 339 733	2 050 502	10 958	21 803	20 533	20 567	50 193	111 425	4 009	12 764	36 979
Morelos	977 653	815 829	6 824	11 167	11 105	12 579	32 826	61 910	1 778	8 717	14 918
Nayarit	580 633	488 929	3 722	7 178	7 127	7 313	25 147	29 896	958	3 914	6 449
Nuevo León	2 711 149	2 110 570	27 722	36 682	42 038	47 439	97 128	241 568	11 045	31 916	65 041
Oaxaca	2 030 104	1 814 286	9 196	14 583	13 787	13 488	41 201	86 913	2 368	6 618	27 664
Puebla	3 136 652	2 682 861	28 998	34 840	34 164	32 895	68 155	190 088	5 652	22 497	36 502
Querétaro	943 596	779 364	10 200	10 446	11 549	12 456	40 775	53 336	2 209	10 398	12 863
Quintana Roo	616 518	523 725	6 695	4 819	5 228	6 524	26 250	27 571	1 501	3 957	10 248
San Luis Potosí	1 425 677	1 214 845	12 038	15 222	15 191	14 258	32 726	91 343	2 207	9 252	18 595
Sinaloa	1 586 661	1 271 124	13 014	26 317	25 476	23 688	48 225	142 073	4 535	8 655	23 554
Sonora	1 480 118	1 207 047	14 233	21 991	23 626	23 113	73 391	73 016	5 321	11 370	27 010
Tabasco	1 202 502	1 023 472	10 332	14 014	13 154	12 153	23 013	82 210	3 029	5 978	15 147
Tamaulipas	1 893 830	1 533 902	17 117	24 718	26 029	35 958	87 095	109 065	9 431	13 219	37 296
Tlaxcala	642 688	549 358	3 892	8 056	7 207	6 357	19 388	37 238	542	3 479	7 171
Veracruz de Ignacio de la Llave	4 410 865	3 800 031	36 971	46 985	44 167	44 498	234 741	127 108	6 132	22 321	47 911
Yucatán	1 141 559	979 771	10 593	10 788	11 178	11 592	40 644	50 008	1 866	8 110	17 009
Zacatecas	816 668	718 768	3 793	7 863	7 420	6 558	13 338	42 146	1 367	6 268	9 147

(Continúa)

Población de 18 y más años por entidad federativa según nivel de instrucción y grados aprobados en nivel superior
Años censales 2005 y 2010

Cuadro 4.6

Entidad federativa	Población de 18 y más años	Sin instrucción superior	Estudios técnicos o comerciales con preparatoria terminada	Profesional						Maestría y doctorado	No especificado
				1 grado	2 grados	3 grados	4 grados	5 y más grados	No especificado		
2010 b/											
Estados Unidos Mexicanos	**71 712 388**	**58 349 245**	**1 479 773**	**914 562**	**985 954**	**1 226 002**	**3 893 917**	**3 358 830**	**202 160**	**897 587**	**404 358**
Aguascalientes	732 571	580 435	18 852	10 987	11 248	12 141	31 689	51 221	788	12 448	2 762
Baja California	2 036 594	1 649 679	39 318	29 217	30 879	37 417	118 161	75 493	9 916	25 913	20 601
Baja California Sur	414 502	328 810	9 209	6 282	6 612	8 511	27 527	18 151	1 633	5 319	2 448
Campeche	528 597	424 914	11 604	6 144	7 187	9 726	31 914	25 561	1 167	7 584	2 796
Coahuila de Zaragoza	1 752 644	1 363 127	57 367	22 669	26 663	31 125	114 919	100 587	4 343	22 173	9 671
Colima	427 561	339 305	9 508	6 678	6 606	8 244	24 599	23 685	1 247	6 216	1 473
Chiapas	2 768 642	2 456 068	20 818	24 177	23 047	24 473	101 280	86 430	2 146	20 754	9 449
Chihuahua	2 125 976	1 738 542	37 856	30 569	32 613	37 086	101 985	91 877	10 096	27 994	17 358
Distrito Federal	6 289 306	4 384 379	199 892	108 931	126 957	172 649	634 034	422 938	33 089	171 270	35 167
Durango	1 007 431	841 089	14 405	12 562	12 945	15 185	53 702	39 387	2 002	11 403	4 751
Guanajuato	3 397 868	2 953 192	47 078	32 497	35 343	44 303	131 033	99 127	5 649	37 431	12 215
Guerrero	2 010 194	1 733 534	18 384	18 205	18 118	18 975	80 046	93 430	2 370	12 953	14 179
Hidalgo	1 687 601	1 440 578	26 315	19 492	20 795	24 457	85 929	46 955	2 619	13 224	7 237
Jalisco	4 696 129	3 790 887	90 945	62 413	64 916	90 043	314 954	182 444	16 268	65 256	18 003
México	9 752 837	7 981 596	245 800	133 131	139 344	186 408	508 494	393 115	29 085	99 285	36 579
Michoacán de Ocampo	2 720 110	2 352 553	38 034	27 412	26 809	31 704	84 863	113 527	6 054	24 168	14 986
Morelos	1 155 125	936 261	26 268	14 309	14 941	20 754	58 232	61 844	1 656	15 978	4 882
Nayarit	696 829	567 954	14 599	8 593	9 555	11 490	35 483	37 448	745	7 698	3 264
Nuevo León	3 088 591	2 293 848	117 378	42 203	50 375	65 443	149 886	241 792	23 169	56 701	47 796
Oaxaca	2 335 322	2 067 911	16 034	18 572	18 174	20 396	73 882	94 562	1 883	13 294	10 614
Puebla	3 551 204	2 965 018	68 277	41 391	45 006	50 669	131 144	193 066	4 001	38 997	13 635
Querétaro	1 155 920	918 810	28 804	14 408	17 009	20 628	72 668	58 255	1 545	20 282	3 511
Quintana Roo	848 755	687 135	20 384	8 356	10 031	14 310	46 123	35 640	3 794	9 431	13 551
San Luis Potosí	1 608 514	1 335 200	35 436	19 183	20 172	22 515	56 675	94 841	2 193	15 874	6 425
Sinaloa	1 802 469	1 395 850	37 486	29 179	31 734	33 803	88 193	155 092	5 251	18 065	7 816
Sonora	1 722 595	1 360 585	36 081	28 911	35 197	36 021	106 294	80 855	3 420	25 035	10 196
Tabasco	1 406 957	1 159 889	27 176	17 986	18 304	18 742	45 080	99 654	1 706	13 034	5 386
Tamaulipas	2 087 089	1 641 424	37 436	27 791	33 081	50 644	135 420	90 352	12 513	23 132	35 296
Tlaxcala	733 554	609 642	12 314	9 887	10 000	10 161	35 150	37 064	970	5 938	2 428
Veracruz de Ignacio de la Llave	4 950 172	4 183 119	75 551	59 002	57 179	67 611	324 864	114 504	7 701	42 288	18 353
Yucatán	1 291 470	1 068 580	29 406	13 503	15 483	19 607	66 422	53 075	1 590	16 235	7 569
Zacatecas	929 259	799 331	11 758	9 922	9 631	10 761	23 272	46 858	1 551	12 214	3 961

a/ Cifras al 17 de octubre.
b/ Cifras al 12 de junio.
Fuente: Para 2005: INEGI. *Estados Unidos Mexicanos. II Conteo de Población y Vivienda, 2005. Consulta Interactiva de Datos.* En: www.inegi.org.mx (28 de agosto de 2006).
Para 2010: INEGI. *Estados Unidos Mexicanos. Censo de Población y Vivienda 2010. Resultados definitivos. Tabulados básicos.* En: www.inegi.org.mx (4 de marzo de 2011).

Alumnos inscritos, personal docente y escuelas en preescolar a inicio de cursos por entidad federativa
Ciclos escolares 1995/1996, 2009/2010 y 2010/2011

Cuadro 4.7
1a. parte

Entidad federativa	1995/1996					2009/2010				
	Alumnos inscritos			Personal docente a/	Escuelas	Alumnos inscritos			Personal docente a/	Escuelas
	Total	Hombres	Mujeres			Total	Hombres	Mujeres		
Estados Unidos Mexicanos	**3 169 951**	**1 594 742**	**1 575 209**	**134 204**	**60 972**	**4 608 255**	**2 327 725**	**2 280 530**	**220 154**	**90 411**
Aguascalientes	32 105	16 195	15 910	1 310	502	48 034	24 367	23 667	2 019	636
Baja California	62 344	31 636	30 708	2 582	789	103 183	52 168	51 015	4 810	1 390
Baja California Sur	14 663	7 361	7 302	633	251	24 041	12 111	11 930	1094	387
Campeche	26 438	13 294	13 144	1 109	496	32 730	16 667	16 063	1 660	754
Coahuila de Zaragoza	75 474	38 073	37 401	2 866	1 171	114 488	57 730	56 758	4 690	1 861
Colima	18 834	9 452	9 382	790	307	23 842	12 122	11 720	1 099	394
Chiapas	162 345	81 077	81 268	6 839	3 941	258 112	130 516	127 596	12 475	7 224
Chihuahua	88 644	44 608	44 036	3 838	1 624	121 840	61 690	60 150	5 583	2 345
Distrito Federal	283 784	143 791	139 993	11 867	2 925	310 206	156 830	153 376	13 706	3 800
Durango	48 345	24 372	23 973	2 271	1 195	66 102	33 664	32 438	3 441	1 855
Guanajuato	167 012	83 484	83 528	6 678	3 406	241 527	122 649	118 878	10 828	4 550
Guerrero	134 521	66 946	67 575	6 206	2 970	180 881	91 096	89 785	9 453	4 033
Hidalgo	75 238	37 690	37 548	3 551	2 302	116 757	59 109	57 648	5 795	3 327
Jalisco	211 174	106 025	105 149	7 918	2 953	312 542	158 400	154 142	14 539	5 378
México	308 227	155 773	152 454	11 555	4 611	564 571	283 968	280 603	24 058	8 177
Michoacán de Ocampo	118 286	59 221	59 065	5 475	2 848	178 309	89 498	88 811	9 751	4 295
Morelos	44 671	22 750	21 921	1 695	749	65 935	33 511	32 424	2 994	1 149
Nayarit	32 544	16 415	16 129	1 492	782	44 452	22 512	21 940	2 159	1 115
Nuevo León	108 291	54 582	53 709	4 366	1 472	194 202	97 622	96 580	9 463	2 883
Oaxaca	121 131	60 764	60 367	5 193	2 917	174 544	88 063	86 481	9 651	4 438
Puebla	185 381	92 724	92 657	7 366	3 538	271 962	137 544	134 418	12 128	4 935
Querétaro	53 062	26 630	26 432	2 145	1 104	81 084	41 054	40 030	3 817	1 548
Quintana Roo	27 748	14 116	13 632	1 086	474	49 610	25 117	24 493	1 951	668
San Luis Potosí	99 589	50 169	49 420	4 962	2 433	128 428	64 828	63 600	6 667	3 147
Sinaloa	81 329	40 812	40 517	3 760	1 930	113 093	57 550	55 543	5 411	2 419
Sonora	64 026	32 261	31 765	2 772	1 204	94 205	47 576	46 629	4 467	1 648
Tabasco	82 120	41 060	41 060	3 259	1 666	113 108	57 005	56 103	4 609	2 058
Tamaulipas	75 845	38 428	37 417	3 358	1 316	117 897	59 287	58 610	5 871	2 285
Tlaxcala	31 687	16 079	15 608	1 218	541	51 816	26 330	25 486	2 213	852
Veracruz de Ignacio de la Llave	225 482	113 891	111 591	11 194	6 283	260 757	131 589	129 168	16 456	7 891
Yucatán	55 693	28 076	27 617	2 157	824	83 092	41 958	41 134	3 817	1 266
Zacatecas	53 918	26 987	26 931	2 693	1 448	66 905	33 594	33 311	3 479	1 703

Alumnos inscritos, personal docente y escuelas en preescolar a inicio de cursos por entidad federativa
Ciclos escolares 1995/1996, 2009/2010 y 2010/2011

Cuadro 4.7
2a. parte y última

Entidad federativa	2010/2011				
	Alumnos inscritos			Personal docente a/	Escuelas
	Total	Hombres	Mujeres		
Estados Unidos Mexicanos	**4 641 060**	**2 344 421**	**2 296 639**	**222 422**	**91 134**
Aguascalientes	47 726	24 231	23 495	2 066	659
Baja California	103 760	52 362	51 398	4 899	1 421
Baja California Sur	24 567	12 407	12 160	1110	396
Campeche	33 437	17 077	16 360	1 690	740
Coahuila de Zaragoza	118 669	59 677	58 992	4 664	1 803
Colima	23 769	12 115	11 654	1 094	401
Chiapas	263 898	133 208	130 690	12 324	7 364
Chihuahua	124 046	62 562	61 484	5 654	2 390
Distrito Federal	308 045	155 573	152 472	13 745	3 795
Durango	66 004	33 466	32 538	3 452	1 850
Guanajuato	234 520	119 141	115 379	10 747	4 516
Guerrero	181 767	91 509	90 258	9 608	3 991
Hidalgo	116 999	59 049	57 950	5 633	3 324
Jalisco	311 663	158 321	153 342	14 571	5 329
México	575 709	289 307	286 402	24 392	8 194
Michoacán de Ocampo	183 598	92 139	91 459	10 119	4 437
Morelos	67 353	34 241	33 112	3 036	1 167
Nayarit	45 051	22 982	22 069	2 180	1 108
Nuevo León	195 107	98 110	96 997	9 555	2 909
Oaxaca	180 716	91 099	89 617	9 987	4 534
Puebla	268 335	135 289	133 046	12 227	4 917
Querétaro	82 054	41 542	40 512	3 830	1 531
Quintana Roo	49 557	25 054	24 503	2 043	689
San Luis Potosí	127 338	64 373	62 965	6 607	3 181
Sinaloa	113 970	58 161	55 809	5 416	2 462
Sonora	96 158	48 882	47 276	4 418	1 614
Tabasco	112 420	57 017	55 403	4 683	2 056
Tamaulipas	117 349	59 189	58 160	6 039	2 370
Tlaxcala	51 357	26 188	25 169	2 259	857
Veracruz de Ignacio de la Llave	262 990	132 798	130 192	16 958	8 117
Yucatán	82 859	41 881	40 978	3 819	1 267
Zacatecas	70 269	35 471	34 798	3 597	1 745

Nota: Se refiere a educación preescolar general, indígena, cursos comunitarios y Centros de Desarrollo Infantil.

a/ Comprende personal docente y directivo con grupo.

Fuente: Para 1995/1996: SEP. *Estadística Básica del Sistema Educativo Nacional. Inicio de Cursos, 1995/1996.* México, DF, 1996.

Para 2009/2010 y 2010/2011: SEP. *Sistema Educativo de los Estados Unidos Mexicanos. Principales Cifras,* 2009/2010 y 2010/2011. México, DF.

Alumnos inscritos, bajas, existencias y alumnos promovidos en preescolar a fin de cursos por entidad federativa
Ciclos escolares 1995/1996, 2007/2008 y 2010/2011

Cuadro 4.8
1a. parte

Entidad federativa	1995/1996				2007/2008			
	Alumnos inscritos	Bajas	Existencias	Alumnos promovidos	Alumnos inscritos	Bajas	Existencias	Alumnos promovidos
Estados Unidos Mexicanos	**3 326 639**	**207 664**	**3 118 975**	**3 042 905**	**5 023 297**	**245 265**	**4 778 032**	**4 684 449**
Aguascalientes	35 528	2 431	33 097	33 097	52 153	2 672	49 481	49 371
Baja California	67 948	5 713	62 235	61 920	111 416	8 045	103 371	103 012
Baja California Sur	15 883	1 581	14 302	14 030	26 542	2 293	24 249	23 742
Campeche	26 851	778	26 073	26 073	34 761	1 383	33 378	32 560
Coahuila de Zaragoza	79 211	6 682	72 529	72 523	136 757	7 252	129 505	128 640
Colima	20 011	2 115	17 896	17 896	30 785	5 242	25 543	24 928
Chiapas	168 042	6 061	161 981	161 771	259 537	8 495	251 042	240 318
Chihuahua	93 609	7 512	86 097	85 792	140 322	17 989	122 333	120 204
Distrito Federal	307 808	33 903	273 905	269 282	355 603	21 673	333 930	311 847
Durango	50 688	3 161	47 527	47 527	79 930	5 341	74 589	71 032
Guanajuato	175 121	10 104	165 017	165 017	286 751	12 147	274 604	274 595
Guerrero	139 123	2 134	136 989	125 331	194 218	5 319	188 899	187 386
Hidalgo	77 738	3 014	74 724	72 442	119 268	4 370	114 898	107 597
Jalisco	218 073	16 789	201 284	200 393	339 305	14 992	324 313	320 639
México	327 304	25 371	301 933	301 933	596 266	29 777	566 489	562 975
Michoacán de Ocampo	129 475	8 394	121 081	113 225	185 346	8 285	177 061	175 513
Morelos	47 712	3 282	44 430	44 430	68 399	3 002	65 397	64 925
Nayarit	34 201	2 030	32 171	31 919	45 784	2 586	43 198	42 138
Nuevo León	112 215	6 699	105 516	105 512	221 766	9 442	212 324	210 378
Oaxaca	127 337	5 867	121 470	119 120	178 777	9 512	169 265	167 213
Puebla	189 740	3 760	185 980	184 554	310 866	8 585	302 281	297 680
Querétaro	55 013	3 079	51 934	43 038	85 472	2 925	82 547	79 524
Quintana Roo	28 926	2 565	26 361	25 737	53 621	3 516	50 105	49 717
San Luis Potosí	102 527	4 627	97 900	91 413	151 035	4 347	146 688	145 318
Sinaloa	85 184	5 516	79 668	78 197	131 726	7 563	124 163	118 826
Sonora	67 505	8 128	59 377	41 711	104 106	12 164	91 942	91 005
Tabasco	84 177	4 013	80 164	80 159	112 932	3 091	109 841	107 464
Tamaulipas	79 631	5 625	74 006	73 987	127 672	7 892	119 780	117 459
Tlaxcala	32 303	643	31 660	31 259	53 592	1 834	51 758	50 256
Veracruz de Ignacio de la Llave	233 967	10 416	223 551	215 662	269 889	8 440	261 449	257 664
Yucatán	57 515	2 638	54 877	54 715	87 633	2 563	85 070	83 797
Zacatecas	56 273	3 033	53 240	53 240	71 067	2 528	68 539	66 726

Alumnos inscritos, bajas, existencias y alumnos promovidos en preescolar a fin de cursos por entidad federativa
Ciclos escolares 1995/1996, 2007/2008 y 2010/2011

Cuadro 4.8
2a. parte y última

Entidad federativa	2010/2011 P/			
	Alumnos inscritos	Bajas	Existencias	Alumnos promovidos
Estados Unidos Mexicanos	**4 893 399**	**226 746**	**4 666 653**	**4 573 246**
Aguascalientes	50 709	2 363	48 346	48 345
Baja California	112 999	9 265	103 734	103 728
Baja California Sur	26 786	2 236	24 550	24 074
Campeche	34 477	942	33 535	32 690
Coahuila de Zaragoza	129 980	10 972	119 008	118 936
Colima	29 167	4 912	24 255	23 750
Chiapas	271 189	7 295	263 894	249 702
Chihuahua	129 692	7 330	122 362	119 935
Distrito Federal	340 515	20 932	319 583	300 801
Durango	72 109	5 049	67 060	67 049
Guanajuato	246 376	4 624	241 752	238 523
Guerrero	188 452	4 839	183 613	179 126
Hidalgo	120 619	4 507	116 112	109 410
Jalisco	322 145	11 956	310 189	302 878
México	610 829	29 876	580 953	578 142
Michoacán de Ocampo	190 008	6 862	183 146	182 119
Morelos	70 935	3 451	67 484	67 064
Nayarit	49 333	2 690	46 643	45 333
Nuevo León	207 594	10 785	196 809	195 754
Oaxaca	186 366	7 867	178 499	176 166
Puebla	279 583	9 057	270 526	264 615
Querétaro	84 666	2 269	82 397	79 704
Quintana Roo	54 257	3 453	50 804	50 265
San Luis Potosí	131 845	3 421	128 424	128 422
Sinaloa	120 016	6 953	113 063	108 630
Sonora	110 004	15 359	94 645	94 229
Tabasco	116 102	3 913	112 189	109 536
Tamaulipas	124 072	6 257	117 815	115 382
Tlaxcala	53 029	1 477	51 552	50 153
Veracruz de Ignacio de la Llave	271 232	9 964	261 268	259 686
Yucatán	84 672	3 509	81 163	79 894
Zacatecas	73 641	2 361	71 280	69 205

Fuente: SEP. *Estadística Básica del Sistema Educativo Nacional. Fin de Cursos,* 1995/1996, 2007/2008 y 2010/2011. México, DF.

Alumnos inscritos, personal docente y escuelas en primaria a inicio de cursos por entidad federativa
Ciclos escolares 1995/1996, 2009/2010 y 2010/2011

Cuadro 4.9
1a. parte

Entidad federativa	1995/1996					2009/2010				
	Alumnos inscritos			Personal docente a/	Escuelas	Alumnos inscritos			Personal docente a/	Escuelas
	Total	Hombres	Mujeres			Total	Hombres	Mujeres		
Estados Unidos Mexicanos	**14 623 438**	**7 542 471**	**7 080 967**	**516 051**	**94 844**	**14 860 704**	**7 593 412**	**7 267 292**	**570 169**	**99 202**
Aguascalientes	136 903	70 419	66 484	4 525	730	160 001	81 855	78 146	5 242	738
Baja California	295 839	151 932	143 907	9 992	1 217	408 642	208 293	200 349	15 096	1 668
Baja California Sur	55 178	28 517	26 661	2 087	356	79 859	40 990	38 869	2 972	432
Campeche	108 442	56 006	52 436	3 806	807	106 430	54 411	52 019	4 289	799
Coahuila de Zaragoza	310 223	159 043	151 180	11 485	1 863	354 684	181 135	173 549	12 503	1 871
Colima	76 822	39 318	37 504	2 845	510	74 731	38 437	36 294	2 971	478
Chiapas	695 940	364 927	331 013	25 362	7 283	763 813	390 599	373 214	29 874	8 500
Chihuahua	418 013	215 256	202 757	15 449	3 046	446 293	229 418	216 875	16 975	2 835
Distrito Federal	1 065 826	544 094	521 732	39 185	3 304	942 564	478 742	463 822	33 852	3 334
Durango	237 351	122 499	114 852	10 363	2 694	225 350	114 915	110 435	10 248	2 628
Guanajuato	773 859	398 807	375 052	24 781	4 595	786 459	401 472	384 987	26 205	4 720
Guerrero	564 478	293 635	270 843	22 219	4 779	527 269	269 869	257 400	25 115	4 802
Hidalgo	377 173	194 012	183 161	13 954	3 065	350 569	179 197	171 372	16 014	3 255
Jalisco	975 118	501 198	473 920	32 086	5 842	971 780	495 496	476 284	33 855	5 923
México	1 819 560	934 457	885 103	57 565	6 524	1 936 200	987 043	949 157	67 899	7 736
Michoacán de Ocampo	705 694	363 040	342 654	25 485	5 453	583 830	298 300	285 530	28 360	5 452
Morelos	217 180	111 503	105 677	6 932	934	222 979	113 718	109 261	7 837	1 097
Nayarit	146 114	75 623	70 491	5 425	1 114	136 588	69 784	66 804	5 541	1 189
Nuevo León	458 901	236 618	222 283	17 757	2 487	578 826	295 467	283 359	21 397	2 749
Oaxaca	650 125	337 579	312 546	23 741	5 323	558 891	287 117	271 774	27 186	5 593
Puebla	803 084	414 609	388 475	24 954	4 193	835 981	426 140	409 841	27 709	4 548
Querétaro	217 589	112 233	105 356	6 679	1 292	249 232	127 364	121 868	8 068	1 476
Quintana Roo	112 111	58 022	54 089	3 769	646	165 749	84 799	80 950	5 363	815
San Luis Potosí	372 558	192 558	180 000	13 903	3 397	367 267	187 694	179 573	14 640	3 431
Sinaloa	377 715	194 335	183 380	13 660	3 080	355 206	182 271	172 935	13 417	2 839
Sonora	291 644	150 186	141 458	10 836	1 771	341 147	174 477	166 670	12 728	1 836
Tabasco	310 413	160 149	150 264	9 540	2 081	298 347	152 908	145 439	10 127	2 137
Tamaulipas	348 626	179 757	168 869	13 002	2 398	410 503	209 470	201 033	14 870	2 475
Tlaxcala	139 596	71 522	68 074	4 890	659	156 082	79 729	76 353	5 987	790
Veracruz de Ignacio de la Llave	1 067 703	554 319	513 384	42 301	9 666	1 013 854	520 769	493 085	46 040	9 659
Yucatán	254 798	132 438	122 360	8 542	1 361	247 239	126 949	120 290	9 085	1 378
Zacatecas	238 862	123 860	115 002	8 931	2 374	204 339	104 584	99 755	8 704	2 019

Alumnos inscritos, personal docente y escuelas en primaria a inicio de cursos por entidad federativa
Ciclos escolares 1995/1996, 2009/2010 y 2010/2011

Cuadro 4.9
2a. parte y última

Entidad federativa	2010/2011				
	Alumnos inscritos			Personal docente a/	Escuelas
	Total	Hombres	Mujeres		
Estados Unidos Mexicanos	**14 887 845**	**7 604 864**	**7 282 981**	**571 389**	**99 319**
Aguascalientes	160 233	82 082	78 151	5 304	752
Baja California	404 354	205 970	198 384	15 253	1 702
Baja California Sur	80 703	41 417	39 286	3 044	435
Campeche	107 146	54 824	52 322	4 329	806
Coahuila de Zaragoza	364 594	186 150	178 444	12 603	1 889
Colima	77 035	39 480	37 555	3 037	490
Chiapas	768 271	392 515	375 756	30 041	8 511
Chihuahua	442 155	227 243	214 912	16 971	2 856
Distrito Federal	942 442	479 078	463 364	33 469	3 283
Durango	224 979	114 804	110 175	10 232	2 615
Guanajuato	783 997	400 788	383 209	26 371	4 702
Guerrero	524 292	268 137	256 155	24 793	4 742
Hidalgo	355 784	182 014	173 770	15 628	3 261
Jalisco	983 740	501 493	482 247	34 154	5 941
México	1 953 149	995 201	957 948	68 395	7 769
Michoacán de Ocampo	566 046	289 185	276 861	27 720	5 270
Morelos	225 823	115 124	110 699	7 768	1 116
Nayarit	137 069	69 798	67 271	5 526	1 183
Nuevo León	578 884	295 431	283 453	21 961	2 786
Oaxaca	559 186	287 191	271 995	26 698	5 584
Puebla	840 575	428 615	411 960	27 964	4 525
Querétaro	251 468	128 550	122 918	8 181	1 490
Quintana Roo	166 038	84 806	81 232	5 733	834
San Luis Potosí	366 551	187 182	179 369	14 589	3 423
Sinaloa	351 855	180 555	171 300	13 312	2 866
Sonora	344 076	175 769	168 307	12 816	1 845
Tabasco	299 483	153 090	146 393	10 202	2 130
Tamaulipas	407 708	207 936	199 772	15 026	2 513
Tlaxcala	156 839	79 932	76 907	6 021	793
Veracruz de Ignacio de la Llave	1 009 869	518 552	491 317	46 216	9 789
Yucatán	248 939	127 693	121 246	9 244	1 387
Zacatecas	204 562	104 259	100 303	8 788	2 031

a/ Comprende personal docente y directivo con grupo.

Fuente: Para 1995/1996: SEP. *Estadística Básica del Sistema Educativo Nacional. Inicio de Cursos, 1995/1996.* México, DF, 1996.

Para 2009/2010 y 2010/2011: SEP. *Sistema Educativo de los Estados Unidos Mexicanos. Principales Cifras,* 2009/2010 y 2010/2011. México, DF.

Alumnos inscritos, bajas, existencias y alumnos aprobados en primaria a fin de cursos por entidad federativa
Ciclos escolares 1995/1996, 2007/2008 y 2010/2011

Cuadro 4.10
1a. parte

Entidad federativa	1995/1996				2007/2008			
	Alumnos inscritos	Bajas	Existencias	Alumnos aprobados	Alumnos inscritos	Bajas	Existencias	Alumnos aprobados
Estados Unidos Mexicanos	**14 976 724**	**683 642**	**14 293 082**	**13 178 102**	**15 162 080**	**636 673**	**14 525 407**	**13 926 574**
Aguascalientes	140 700	6 312	134 388	127 248	163 216	6 623	156 593	152 178
Baja California	310 103	23 035	287 068	270 491	435 154	33 392	401 762	394 358
Baja California Sur	58 339	3 766	54 573	51 437	81 126	5 925	75 201	72 960
Campeche	110 333	5 044	105 289	93 746	107 139	4 874	102 265	96 238
Coahuila de Zaragoza	320 829	15 600	305 229	294 602	359 852	19 554	340 298	333 377
Colima	81 155	7 527	73 628	69 209	82 933	12 642	70 291	68 147
Chiapas	706 667	31 354	675 313	575 892	790 849	24 009	766 840	719 100
Chihuahua	437 567	30 399	407 168	378 171	483 478	44 853	438 625	423 321
Distrito Federal	1 105 368	49 672	1 055 696	1 012 383	970 171	26 382	943 789	931 000
Durango	247 166	16 297	230 869	213 708	228 981	13 081	215 900	209 471
Guanajuato	782 324	25 858	756 466	694 304	773 601	23 748	749 853	714 507
Guerrero	573 611	24 322	549 289	475 989	550 568	20 445	530 123	492 791
Hidalgo	384 085	12 291	371 794	341 006	352 704	8 923	343 781	328 395
Jalisco	1 003 777	57 044	946 733	890 752	972 202	46 872	925 330	890 592
México	1 872 024	80 978	1 791 046	1 694 710	1 966 649	71 721	1 894 928	1 843 941
Michoacán de Ocampo	720 938	32 849	688 089	621 305	605 630	22 640	582 990	548 537
Morelos	223 011	9 700	213 311	202 967	230 792	9 344	221 448	216 561
Nayarit	151 647	7 337	144 310	136 805	141 397	7 997	133 400	129 220
Nuevo León	472 504	22 789	449 715	432 547	571 817	28 709	543 108	533 146
Oaxaca	644 952	30 318	614 634	531 641	584 875	20 438	564 437	518 053
Puebla	811 971	20 571	791 400	725 565	816 662	19 065	797 597	763 005
Querétaro	221 201	6 377	214 824	198 527	249 997	6 873	243 124	234 218
Quintana Roo	115 391	5 965	109 426	99 362	167 700	7 749	159 951	152 322
San Luis Potosí	379 152	13 327	365 825	332 062	360 556	9 188	351 368	333 025
Sinaloa	392 178	25 414	366 764	341 941	365 412	22 309	343 103	329 653
Sonora	305 786	21 802	283 984	267 422	369 385	35 520	333 865	327 726
Tabasco	314 572	13 144	301 428	275 913	304 079	10 544	293 535	276 347
Tamaulipas	359 974	19 245	340 729	320 000	424 010	24 563	399 447	388 109
Tlaxcala	142 281	3 536	138 745	132 162	161 849	3 720	158 129	154 809
Veracruz de Ignacio de la Llave	1 083 341	42 405	1 040 936	934 804	1 043 132	30 948	1 012 184	938 447
Yucatán	259 336	7 927	251 409	224 202	240 203	7 219	232 984	218 506
Zacatecas	244 441	11 437	233 004	217 229	205 961	6 803	199 158	194 514

Alumnos inscritos, bajas, existencias y alumnos aprobados en primaria a fin de cursos por entidad federativa
Ciclos escolares 1995/1996, 2007/2008 y 2010/2011

Cuadro 4.10
2a. parte y última

Entidad federativa	2010/2011 P/			
	Alumnos inscritos	Bajas	Existencias	Alumnos aprobados
Estados Unidos Mexicanos	**15 386 569**	**580 353**	**14 806 216**	**14 333 741**
Aguascalientes	166 484	6 003	160 481	156 620
Baja California	436 841	37 667	399 174	393 028
Baja California Sur	85 395	5 665	79 730	77 771
Campeche	110 624	4 796	105 828	100 671
Coahuila de Zaragoza	383 798	19 340	364 458	357 112
Colima	92 519	15 413	77 106	74 940
Chiapas	784 300	21 426	762 874	723 353
Chihuahua	460 800	25 608	435 192	423 021
Distrito Federal	959 822	18 075	941 747	934 452
Durango	236 701	13 475	223 226	216 774
Guanajuato	795 621	10 987	784 634	779 131
Guerrero	539 144	18 464	520 680	492 961
Hidalgo	364 229	9 452	354 777	342 978
Jalisco	1 019 797	46 879	972 918	943 043
México	2 016 800	70 072	1 946 728	1 905 537
Michoacán de Ocampo	591 145	18 652	572 493	543 657
Morelos	232 788	8 942	223 846	219 705
Nayarit	148 296	8 038	140 258	137 789
Nuevo León	596 528	17 364	579 164	568 451
Oaxaca	560 783	19 314	541 469	506 989
Puebla	858 868	19 249	839 619	814 602
Querétaro	257 718	7 142	250 576	243 350
Quintana Roo	174 005	8 351	165 654	162 081
San Luis Potosí	374 780	9 929	364 851	349 881
Sinaloa	371 862	22 418	349 444	335 935
Sonora	377 290	34 840	342 450	331 873
Tabasco	306 092	8 594	297 498	284 463
Tamaulipas	428 052	26 193	401 859	392 890
Tlaxcala	160 031	3 274	156 757	153 871
Veracruz de Ignacio de la Llave	1 033 007	32 378	1 000 629	934 691
Yucatán	252 452	5 877	246 575	231 848
Zacatecas	209 997	6 476	203 521	200 273

Fuente: SEP. *Estadística Básica del Sistema Educativo Nacional. Fin de Cursos,* 1995/1996, 2007/2008 y 2010/2011. México, DF.

Alumnos inscritos, personal docente y escuelas en secundaria a inicio de cursos por entidad federativa
Ciclos escolares 1995/1996, 2009/2010 y 2010/2011

Cuadro 4.11
1a. parte

Entidad federativa	1995/1996					2009/2010				
	Alumnos inscritos			Personal docente a/	Escuelas	Alumnos inscritos			Personal docente a/	Escuelas
	Total	Hombres	Mujeres			Total	Hombres	Mujeres		
Estados Unidos Mexicanos	**4 687 335**	**2 419 646**	**2 267 689**	**264 578**	**23 437**	**6 127 902**	**3 083 130**	**3 044 772**	**374 363**	**35 155**
Aguascalientes	48 258	24 635	23 623	3 013	256	67 925	34 001	33 924	5 007	345
Baja California	100 502	50 792	49 710	6 177	341	168 777	85 087	83 690	11 044	571
Baja California Sur	21 508	10 927	10 581	1 384	102	31 873	16 197	15 676	2 112	149
Campeche	31 997	16 863	15 134	1 857	170	42 894	21 576	21 318	2 822	303
Coahuila de Zaragoza	117 887	59 768	58 119	7 699	400	149 485	75 082	74 403	10 087	544
Colima	26 655	13 286	13 369	1 943	131	33 538	16 869	16 669	2 988	165
Chiapas	140 281	77 513	62 768	7 182	887	283 229	147 304	135 925	13 544	1 919
Chihuahua	124 849	61 429	63 420	6 991	541	170 938	84 920	86 018	9 447	749
Distrito Federal	513 038	260 385	252 653	34 169	1 273	466 367	235 927	230 440	34 253	1 401
Durango	75 066	37 600	37 466	5 309	682	93 313	46 640	46 673	6 742	908
Guanajuato	202 940	105 934	97 006	9 901	1 065	303 544	152 111	151 433	16 923	1 638
Guerrero	139 215	72 511	66 704	7 971	759	205 193	102 496	102 697	11 924	1 650
Hidalgo	124 511	65 166	59 345	5 964	841	157 651	79 360	78 291	9 112	1 189
Jalisco	299 502	152 012	147 490	15 828	1 182	376 080	187 681	188 399	23 935	1 911
México	641 437	331 026	310 411	32 176	2 428	816 274	412 411	403 863	43 498	3 576
Michoacán de Ocampo	174 354	88 924	85 430	9 750	1 046	230 942	113 413	117 529	13 589	1 501
Morelos	80 070	40 227	39 843	4 446	303	97 201	48 257	48 944	5 771	448
Nayarit	51 613	25 529	26 084	3 673	387	59 683	30 287	29 396	5 220	552
Nuevo León	193 950	98 977	94 973	11 931	637	230 885	116 726	114 159	15 369	928
Oaxaca	156 260	84 949	71 311	6 873	1 073	229 546	116 058	113 488	12 849	2 145
Puebla	225 279	118 911	106 368	12 319	1 473	321 062	160 864	160 198	18 237	2 113
Querétaro	65 495	34 482	31 013	3 178	323	101 785	50 732	51 053	4 763	483
Quintana Roo	33 252	17 649	15 603	2 039	181	72 412	36 578	35 834	5 119	361
San Luis Potosí	114 637	59 452	55 185	7 798	1 338	151 987	75 626	76 361	10 823	1 600
Sinaloa	132 290	65 636	66 654	8 835	575	160 457	79 975	80 482	11 615	846
Sonora	113 581	56 227	57 354	6 009	567	142 494	71 767	70 727	8 437	675
Tabasco	101 885	54 535	47 350	4 877	528	127 803	64 686	63 117	7 044	742
Tamaulipas	123 077	62 379	60 698	6 653	444	166 592	83 840	82 752	10 637	729
Tlaxcala	53 084	27 885	25 199	2 877	232	73 840	37 114	36 726	4 252	351
Veracruz de Ignacio de la Llave	318 873	169 493	149 380	16 073	1 987	409 800	206 136	203 664	23 166	2 962
Yucatán	74 771	40 634	34 137	5 840	402	99 840	51 197	48 643	8 354	571
Zacatecas	67 218	33 910	33 308	3 843	883	84 492	42 212	42 280	5 680	1 130

Alumnos inscritos, personal docente y escuelas en secundaria a inicio de cursos por entidad federativa
Ciclos escolares 1995/1996, 2009/2010 y 2010/2011

Cuadro 4.11
2a. parte y última

Entidad federativa	2010/2011				
	Alumnos inscritos			Personal docente a/	Escuelas
	Total	Hombres	Mujeres		
Estados Unidos Mexicanos	**6 137 546**	**3 096 264**	**3 041 282**	**381 724**	**35 921**
Aguascalientes	68 368	34 279	34 089	5 152	348
Baja California	170 949	86 349	84 600	11 612	594
Baja California Sur	32 555	16 587	15 968	2 116	154
Campeche	43 526	21 924	21 602	2 960	318
Coahuila de Zaragoza	148 731	74 834	73 897	10 413	550
Colima	32 810	16 613	16 197	3 035	168
Chiapas	286 965	149 640	137 325	14 068	1 964
Chihuahua	177 021	88 297	88 724	9 651	765
Distrito Federal	461 252	233 343	227 909	34 203	1 400
Durango	93 819	47 065	46 754	6 892	921
Guanajuato	308 479	155 006	153 473	16 218	1 649
Guerrero	205 057	103 081	101 976	12 420	1 720
Hidalgo	154 709	78 147	76 562	9 165	1 194
Jalisco	375 874	188 149	187 725	24 217	1 918
México	816 756	412 978	403 778	43 590	3 611
Michoacán de Ocampo	233 960	115 478	118 482	13 889	1 577
Morelos	96 059	47 785	48 274	6 072	468
Nayarit	58 449	29 811	28 638	5 344	550
Nuevo León	239 872	121 495	118 377	15 631	962
Oaxaca	224 951	114 205	110 746	13 318	2 209
Puebla	323 997	162 504	161 493	18 726	2 133
Querétaro	102 161	51 224	50 937	4 923	492
Quintana Roo	72 824	36 761	36 063	5 342	378
San Luis Potosí	150 545	75 412	75 133	10 942	1 631
Sinaloa	158 520	79 510	79 010	12 033	891
Sonora	145 868	73 794	72 074	8 440	683
Tabasco	126 333	64 201	62 132	7 299	741
Tamaulipas	165 261	83 249	82 012	11 136	736
Tlaxcala	74 036	37 429	36 607	4 463	354
Veracruz de Ignacio de la Llave	407 422	205 336	202 086	24 000	3 097
Yucatán	97 881	50 311	47 570	8 676	595
Zacatecas	82 536	41 467	41 069	5 778	1 150

a/ Comprende personal docente y directivo con grupo. A partir del ciclo escolar 1998/1999 se incluye personal docente especial.

Fuente: Para 1995/1996: SEP. *Estadística Básica del Sistema Educativo Nacional. Inicio de Cursos, 1995/1996.* México, DF, 1996.

Para 2009/2010 y 2010/2011: SEP. *Sistema Educativo de los Estados Unidos Mexicanos. Principales Cifras,* 2009/2010 y 2010/2011. México, DF.

Alumnos inscritos, bajas, existencias y alumnos aprobados en secundaria a fin de cursos por entidad federativa
Ciclos escolares 1995/1996, 2007/2008 y 2010/2011

Cuadro 4.12
1a. parte

Entidad federativa	1995/1996				2007/2008			
	Alumnos inscritos	Bajas	Existencias	Alumnos aprobados	Alumnos inscritos	Bajas	Existencias	Alumnos aprobados
Estados Unidos Mexicanos	**4 750 132**	**275 369**	**4 474 763**	**3 416 076**	**6 255 542**	**382 918**	**5 872 624**	**4 908 061**
Aguascalientes	48 970	3 048	45 922	37 027	69 350	4 041	65 309	55 053
Baja California	102 383	8 468	93 915	69 929	165 443	13 159	152 284	132 681
Baja California Sur	22 002	1 600	20 402	16 803	31 745	2 211	29 534	26 121
Campeche	32 137	1 684	30 453	22 485	43 055	2 378	40 677	31 769
Coahuila de Zaragoza	119 186	6 660	112 526	85 388	155 992	12 686	143 306	112 378
Colima	27 143	2 297	24 846	20 524	38 542	6 279	32 263	27 554
Chiapas	143 064	8 913	134 151	109 978	260 134	14 213	245 921	220 815
Chihuahua	127 803	10 060	117 743	81 089	182 763	19 341	163 422	133 444
Distrito Federal	522 634	28 228	494 406	337 402	495 292	30 442	464 850	394 433
Durango	76 470	6 314	70 156	54 009	96 709	7 005	89 704	72 444
Guanajuato	205 321	12 403	192 918	146 786	299 642	17 292	282 350	240 774
Guerrero	141 641	8 513	133 128	105 807	204 509	13 067	191 442	163 916
Hidalgo	125 468	5 764	119 704	98 538	166 530	6 839	159 691	143 592
Jalisco	303 426	20 468	282 958	201 884	383 369	25 944	357 425	282 825
México	651 600	35 479	616 121	454 743	848 568	41 893	806 675	669 095
Michoacán de Ocampo	175 307	12 536	162 771	125 508	238 251	19 209	219 042	167 885
Morelos	80 852	3 833	77 019	62 563	101 888	6 120	95 768	81 654
Nayarit	52 550	3 406	49 144	41 796	59 479	3 591	55 888	50 458
Nuevo León	196 628	8 642	187 986	157 407	228 903	13 759	215 144	179 044
Oaxaca	158 120	8 813	149 307	121 338	236 012	14 015	221 997	194 131
Puebla	226 688	11 901	214 787	173 989	327 882	16 878	311 004	269 906
Querétaro	66 069	3 179	62 890	48 862	101 722	5 363	96 359	77 915
Quintana Roo	33 841	2 221	31 620	24 630	68 739	4 489	64 250	55 549
San Luis Potosí	115 922	6 602	109 320	88 710	158 713	7 804	150 909	128 042
Sinaloa	133 827	7 859	125 968	92 642	161 163	10 222	150 941	116 167
Sonora	115 635	8 406	107 229	80 442	145 874	11 875	133 999	117 411
Tabasco	102 417	5 199	97 218	78 499	131 667	6 226	125 441	103 403
Tamaulipas	124 964	6 202	118 762	95 407	176 026	10 187	165 839	133 691
Tlaxcala	53 575	2 006	51 569	38 839	70 801	3 206	67 595	56 780
Veracruz de Ignacio de la Llave	320 959	15 623	305 336	236 886	414 191	21 384	392 807	323 743
Yucatán	75 449	3 389	72 060	54 230	105 731	6 188	99 543	75 376
Zacatecas	68 081	5 653	62 428	51 936	86 857	5 612	81 245	70 012

Alumnos inscritos, bajas, existencias y alumnos aprobados en secundaria a fin de cursos por entidad federativa
Ciclos escolares 1995/1996, 2007/2008 y 2010/2011

Cuadro 4.12
2a. parte y última

Entidad federativa	2010/2011 P/			
	Alumnos inscritos	Bajas	Existencias	Alumnos aprobados
Estados Unidos Mexicanos	**6 277 582**	**339 282**	**5 938 300**	**4 994 765**
Aguascalientes	70 013	3 548	66 465	56 705
Baja California	180 493	16 084	164 409	141 402
Baja California Sur	33 712	2 023	31 689	27 854
Campeche	44 236	2 505	41 731	32 779
Coahuila de Zaragoza	154 585	10 691	143 894	109 149
Colima	38 094	7 072	31 022	25 366
Chiapas	289 764	12 724	277 040	249 065
Chihuahua	179 625	9 357	170 268	136 324
Distrito Federal	477 430	24 835	452 595	388 659
Durango	97 247	7 567	89 680	72 303
Guanajuato	312 404	11 991	300 413	268 039
Guerrero	210 824	11 583	199 241	172 807
Hidalgo	157 136	6 187	150 949	137 099
Jalisco	384 722	23 616	361 106	302 834
México	833 499	39 638	793 861	662 774
Michoacán de Ocampo	237 493	16 147	221 346	168 813
Morelos	98 282	5 261	93 021	78 273
Nayarit	60 930	3 665	57 265	51 504
Nuevo León	242 274	8 214	234 060	193 739
Oaxaca	225 792	11 525	214 267	190 286
Puebla	329 694	15 102	314 592	274 459
Querétaro	103 781	5 475	98 306	77 722
Quintana Roo	75 274	4 922	70 352	59 946
San Luis Potosí	153 159	6 628	146 531	124 656
Sinaloa	162 559	9 110	153 449	116 097
Sonora	152 482	12 477	140 005	121 748
Tabasco	127 533	5 812	121 721	99 949
Tamaulipas	168 495	8 550	159 945	129 128
Tlaxcala	75 441	3 259	72 182	58 128
Veracruz de Ignacio de la Llave	414 321	20 407	393 914	325 716
Yucatán	102 152	8 188	93 964	74 235
Zacatecas	84 136	5 119	79 017	67 207

Fuente: SEP. *Estadística Básica del Sistema Educativo Nacional. Fin de Cursos,* 1995/1996, 2007/2008 y 2010/2011. México, DF.

Alumnos inscritos, personal docente y escuelas en bachillerato a inicio de cursos por entidad federativa
Ciclos escolares 1995/1996, 2009/2010 y 2010/2011

Cuadro 4.13
1a. parte

Entidad federativa	1995/1996					2009/2010				
	Alumnos inscritos			Personal docente a/	Escuelas	Alumnos inscritos			Personal docente a/	Escuelas
	Total	Hombres	Mujeres			Total	Hombres	Mujeres		
Estados Unidos Mexicanos	**2 050 689**	**1 058 350**	**992 339**	**138 450**	**5 923**	**3 681 826**	**1 788 382**	**1 893 444**	**241 155**	**13 019**
Aguascalientes	20 913	10 300	10 613	1 607	83	39 060	18 897	20 163	2 622	142
Baja California	42 376	21 480	20 896	2 771	72	102 866	50 894	51 972	6 650	253
Baja California Sur	14 126	7 129	6 997	878	40	21 669	10 927	10 742	1 529	74
Campeche	18 032	9 748	8 284	1 369	62	27 756	13 836	13 920	1 991	102
Coahuila de Zaragoza	46 132	23 987	22 145	3 381	190	79 104	40 440	38 664	6 201	322
Colima	13 599	6 832	6 767	896	49	22 390	11 075	11 315	1 490	85
Chiapas	65 558	38 200	27 358	4 415	251	171 379	88 735	82 644	8 940	693
Chihuahua	53 410	27 044	26 366	3 228	144	114 508	55 590	58 918	6 259	432
Distrito Federal	322 441	170 814	151 627	21 765	501	385 663	194 979	190 684	29 062	585
Durango	35 417	18 580	16 837	2 749	106	60 605	29 609	30 996	3 937	186
Guanajuato	61 404	31 314	30 090	4 747	206	149 341	69 853	79 488	9 732	698
Guerrero	70 987	36 667	34 320	4 814	194	101 856	48 737	53 119	5 850	316
Hidalgo	45 138	23 721	21 417	2 900	162	100 494	48 065	52 429	5 659	275
Jalisco	126 302	60 219	66 083	11 143	261	216 398	100 430	115 968	14 237	737
México	196 427	100 339	96 088	13 082	574	443 547	208 537	235 010	31 862	1 268
Michoacán de Ocampo	63 980	32 525	31 455	4 325	178	115 617	54 630	60 987	8 248	371
Morelos	35 249	17 323	17 926	2 697	114	57 732	27 228	30 504	4 302	194
Nayarit	22 623	10 966	11 657	1 765	57	34 136	16 572	17 564	2 176	153
Nuevo León	63 254	34 025	29 229	4 416	156	115 657	59 031	56 626	7 784	329
Oaxaca	66 378	35 495	30 883	2 813	149	127 807	61 182	66 625	6 798	602
Puebla	85 162	44 258	40 904	6 071	334	211 544	101 271	110 273	13 267	1 242
Querétaro	23 576	11 513	12 063	1 397	63	58 110	27 407	30 703	3 720	193
Quintana Roo	15 191	8 181	7 010	864	45	35 212	17 696	17 516	2 398	109
San Luis Potosí	39 569	20 752	18 817	2 970	197	83 889	40 518	43 371	5 694	406
Sinaloa	80 934	41 138	39 796	4 478	212	107 495	52 506	54 989	6 749	282
Sonora	59 307	29 220	30 087	3 843	171	82 734	40 066	42 668	5 016	220
Tabasco	64 582	33 102	31 480	3 298	156	92 860	46 167	46 693	4 923	260
Tamaulipas	55 587	28 610	26 977	3 707	161	102 497	50 111	52 386	6 579	322
Tlaxcala	24 788	12 565	12 223	1 661	89	41 520	19 883	21 637	2 677	158
Veracruz de Ignacio de la Llave	157 700	80 300	77 400	10 069	722	265 589	128 154	137 435	17 477	1 599
Yucatán	36 898	20 568	16 330	2 963	130	66 543	33 502	33 041	4 593	233
Zacatecas	23 649	11 435	12 214	1 368	94	46 248	21 854	24 394	2 733	178

Alumnos inscritos, personal docente y escuelas en bachillerato a inicio de cursos por entidad federativa
Ciclos escolares 1995/1996, 2009/2010 y 2010/2011

Cuadro 4.13
2a. parte y última

Entidad federativa	2010/2011				
	Alumnos inscritos			Personal docente a/	Escuelas
	Total	Hombres	Mujeres		
Estados Unidos Mexicanos	**3 811 473**	**1 858 644**	**1 952 829**	**250 712**	**13 711**
Aguascalientes	40 129	19 250	20 879	2 727	144
Baja California	107 624	53 692	53 932	6 192	271
Baja California Sur	23 247	11 780	11 467	1 588	76
Campeche	28 350	14 349	14 001	1 975	106
Coahuila de Zaragoza	82 553	41 397	41 156	6 219	330
Colima	23 654	11 567	12 087	1 528	91
Chiapas	183 881	95 643	88 238	9 449	704
Chihuahua	114 630	55 629	59 001	6 405	457
Distrito Federal	387 690	195 874	191 816	31 028	591
Durango	61 095	29 924	31 171	3 816	190
Guanajuato	156 806	74 117	82 689	10 026	723
Guerrero	106 878	51 428	55 450	5 813	323
Hidalgo	104 163	50 441	53 722	5 813	281
Jalisco	227 717	106 713	121 004	14 232	770
México	461 226	217 898	243 328	34 134	1 324
Michoacán de Ocampo	121 841	57 707	64 134	8 841	602
Morelos	60 218	28 661	31 557	4 480	201
Nayarit	36 425	17 763	18 662	2 258	166
Nuevo León	116 261	59 037	57 224	8 112	353
Oaxaca	129 716	62 272	67 444	6 767	616
Puebla	216 509	104 612	111 897	13 712	1 275
Querétaro	61 909	29 556	32 353	4 109	201
Quintana Roo	37 285	18 878	18 407	2 632	121
San Luis Potosí	88 482	43 071	45 411	5 793	412
Sinaloa	111 861	54 282	57 579	7 276	310
Sonora	92 479	45 216	47 263	5 637	276
Tabasco	92 143	46 203	45 940	5 039	265
Tamaulipas	108 414	52 837	55 577	6 707	321
Tlaxcala	43 710	20 906	22 804	2 814	166
Veracruz de Ignacio de la Llave	265 002	128 704	136 298	17 983	1 632
Yucatán	68 664	34 906	33 758	4 738	233
Zacatecas	50 911	24 331	26 580	2 869	180

a/ Comprende personal docente y directivo con grupo. A partir del ciclo escolar 1998/1999 se incluye personal docente especial.

Fuente: Para 1995/1996: SEP. *Estadística Básica del Sistema Educativo Nacional. Inicio de Cursos, 1995/1996.* México, DF, 1996.
Para 2009/2010 y 2010/2011: SEP. *Sistema Educativo de los Estados Unidos Mexicanos. Principales Cifras,* 2009/2010 y 2010/2011. México, DF.

Alumnos inscritos, bajas, existencias y alumnos aprobados en bachillerato a fin de cursos por entidad federativa
Ciclos escolares 1995/1996, 2007/2008 y 2010/2011

Cuadro 4.14
1a. parte

Entidad federativa	1995/1996				2007/2008			
	Alumnos inscritos	Bajas	Existencias	Alumnos aprobados	Alumnos inscritos	Bajas	Existencias	Alumnos aprobados
Estados Unidos Mexicanos	**2 066 981**	**173 217**	**1 893 764**	**1 051 158**	**3 441 181**	**285 718**	**3 155 463**	**2 065 301**
Aguascalientes	21 261	2 554	18 707	11 520	36 925	3 967	32 958	22 403
Baja California	41 490	4 324	37 166	23 709	87 942	5 058	82 884	52 236
Baja California Sur	14 193	1 736	12 457	7 070	19 775	2 366	17 409	10 881
Campeche	18 283	2 798	15 485	8 437	27 179	3 829	23 350	12 075
Coahuila de Zaragoza	45 856	4 219	41 637	25 263	73 884	7 619	66 265	39 030
Colima	13 612	1 898	11 714	6 368	19 329	1 468	17 861	11 110
Chiapas	66 508	4 307	62 201	44 167	156 053	11 798	144 255	111 447
Chihuahua	50 403	3 640	46 763	24 058	104 863	7 610	97 253	57 380
Distrito Federal	325 103	13 780	311 323	124 764	360 828	14 013	346 815	172 219
Durango	35 854	4 205	31 649	18 158	57 652	5 051	52 601	36 048
Guanajuato	65 432	10 193	55 239	25 363	133 462	13 384	120 078	73 860
Guerrero	73 608	3 616	69 992	39 573	96 442	6 856	89 586	56 648
Hidalgo	49 030	10 569	38 461	23 001	95 707	11 857	83 850	50 049
Jalisco	127 501	8 203	119 298	83 184	211 477	12 284	199 193	167 287
México	184 360	10 165	174 195	91 647	397 448	31 064	366 384	240 372
Michoacán de Ocampo	65 190	7 273	57 917	32 430	104 659	12 529	92 130	56 453
Morelos	35 514	5 242	30 272	15 967	54 709	5 862	48 847	31 249
Nayarit	23 104	2 927	20 177	10 258	29 338	2 755	26 583	16 138
Nuevo León	62 064	2 875	59 189	30 805	103 956	6 125	97 831	56 401
Oaxaca	65 930	4 914	61 016	33 771	122 562	8 674	113 888	79 822
Puebla	85 582	4 828	80 754	60 006	206 676	20 624	186 052	146 207
Querétaro	24 077	3 162	20 915	10 158	54 895	5 635	49 260	30 172
Quintana Roo	15 599	1 649	13 950	8 845	36 378	6 689	29 689	20 220
San Luis Potosí	40 262	4 626	35 636	18 405	79 786	7 917	71 869	44 217
Sinaloa	81 523	10 579	70 944	44 290	99 721	7 715	92 006	60 194
Sonora	60 938	8 105	52 833	32 802	79 979	8 659	71 320	50 679
Tabasco	74 582	5 537	69 045	34 655	91 976	8 930	83 046	54 522
Tamaulipas	55 728	3 540	52 188	31 935	95 508	8 781	86 727	62 994
Tlaxcala	24 958	2 813	22 145	14 180	39 446	3 513	35 933	25 323
Veracruz de Ignacio de la Llave	157 645	10 823	146 822	86 552	256 468	19 214	237 254	163 888
Yucatán	37 283	5 455	31 828	16 126	62 498	9 279	53 219	28 561
Zacatecas	24 508	2 662	21 846	13 691	43 660	4 593	39 067	25 216

Alumnos inscritos, bajas, existencias y alumnos aprobados en bachillerato a fin de cursos por entidad federativa
Ciclos escolares 1995/1996, 2007/2008 y 2010/2011

Cuadro 4.14
2a. parte y última

Entidad federativa	2010/2011 P/			
	Alumnos inscritos	Bajas	Existencias	Alumnos aprobados
Estados Unidos Mexicanos	**3 787 395**	**281 441**	**3 505 954**	**2 356 426**
Aguascalientes	38 836	3 011	35 825	23 251
Baja California	101 516	3 827	97 689	65 955
Baja California Sur	23 171	2 219	20 952	13 815
Campeche	28 880	3 819	25 061	14 216
Coahuila de Zaragoza	81 294	7 552	73 742	49 106
Colima	24 004	2 292	21 712	15 185
Chiapas	182 515	11 170	171 345	134 459
Chihuahua	109 999	7 672	102 327	63 182
Distrito Federal	378 985	14 121	364 864	203 505
Durango	61 031	4 521	56 510	38 006
Guanajuato	153 542	16 317	137 225	93 937
Guerrero	106 052	5 427	100 625	67 347
Hidalgo	107 186	12 430	94 756	59 513
Jalisco	229 807	9 231	220 576	164 148
México	449 661	34 577	415 084	281 932
Michoacán de Ocampo	119 769	12 179	107 590	67 997
Morelos	59 480	5 251	54 229	35 290
Nayarit	36 679	2 537	34 142	22 225
Nuevo León	111 710	4 421	107 289	63 212
Oaxaca	130 169	8 967	121 202	78 963
Puebla	230 306	21 367	208 939	164 481
Querétaro	63 088	6 257	56 831	35 610
Quintana Roo	38 013	4 245	33 768	24 324
San Luis Potosí	89 138	7 631	81 507	51 729
Sinaloa	114 550	9 658	104 892	67 716
Sonora	88 311	7 430	80 881	58 815
Tabasco	93 679	6 848	86 831	59 108
Tamaulipas	107 731	7 696	100 035	75 071
Tlaxcala	44 237	4 155	40 082	28 446
Veracruz de Ignacio de la Llave	263 238	18 137	245 101	168 739
Yucatán	68 758	10 353	58 405	35 275
Zacatecas	52 060	6 123	45 937	31 868

Fuente: SEP. *Estadística Básica del Sistema Educativo Nacional. Fin de Cursos,* 1995/1996, 2007/2008 y 2010/2011. México, DF.

Alumnos inscritos, personal docente y escuelas en profesional técnico a inicio de cursos por entidad federativa
Ciclos escolares 1995/1996, 2009/2010 y 2010/2011

Cuadro 4.15
1a. parte

Entidad federativa	1995/1996 a/					2009/2010				
	Alumnos inscritos			Personal docente b/	Escuelas	Alumnos inscritos			Personal docente b/	Escuelas
	Total	Hombres	Mujeres			Total	Hombres	Mujeres		
Estados Unidos Mexicanos	**387 987**	**173 276**	**214 711**	**38 559**	**1 963**	**372 883**	**197 333**	**175 550**	**28 146**	**1 408**
Aguascalientes	2 737	1 431	1 306	409	7	4 625	2 469	2 156	348	16
Baja California	10 082	4 692	5 390	1 162	100	10 244	5 474	4 770	814	41
Baja California Sur	1 678	747	931	106	6	1 831	869	962	130	4
Campeche	1 184	692	492	225	7	1 556	930	626	161	6
Coahuila de Zaragoza	11 790	6 265	5 525	1 317	81	13 855	7 275	6 580	1 181	75
Colima	1 624	493	1 131	247	8	1 729	745	984	191	6
Chiapas	6 404	2 577	3 827	793	27	5 985	2 671	3 314	434	19
Chihuahua	11 029	4 797	6 232	1 362	108	12 861	6 834	6 027	927	47
Distrito Federal	61 949	27 604	34 345	6 042	155	51 282	26 779	24 503	4 019	97
Durango	7 168	2 150	5 018	695	63	5 604	2 590	3 014	477	31
Guanajuato	17 662	9 368	8 294	1 687	93	17 340	9 865	7 475	1 298	59
Guerrero	8 071	2 737	5 334	1 105	29	6 524	3 141	3 383	450	18
Hidalgo	4 870	1 727	3 143	531	30	4 475	2 436	2 039	314	12
Jalisco	20 159	10 621	9 538	2 430	54	24 002	13 151	10 851	1 768	56
México	45 003	23 653	21 350	3 855	132	53 268	29 161	24 107	3 406	99
Michoacán de Ocampo	10 972	4 322	6 650	1 402	41	12 192	6 119	6 073	667	25
Morelos	4 333	2 163	2 170	364	20	9 402	4 698	4 704	892	113
Nayarit	7 481	2 240	5 241	809	142	5 255	2 239	3 016	511	106
Nuevo León	39 744	17 150	22 594	2 540	186	30 719	17 880	12 839	1 759	126
Oaxaca	7 102	2 971	4 131	468	21	6 649	3 449	3 200	517	17
Puebla	19 660	7 118	12 542	2 238	146	16 563	6 537	10 026	2 004	163
Querétaro	8 502	3 381	5 121	631	35	3 309	1 660	1 649	391	20
Quintana Roo	2 494	1 321	1 173	220	5	7 875	3 884	3 991	463	16
San Luis Potosí	5 601	2 424	3 177	545	30	5 578	2 951	2 627	535	21
Sinaloa	18 480	5 684	12 796	1 604	96	9 643	5 133	4 510	700	43
Sonora	16 393	6 398	9 995	1 653	150	12 670	7 168	5 502	809	40
Tabasco	4 427	2 242	2 185	470	27	5 481	3 236	2 245	400	14
Tamaulipas	11 605	6 381	5 224	1 467	54	11 182	6 203	4 979	741	42
Tlaxcala	3 937	1 577	2 360	451	44	3 434	1 940	1 494	361	21
Veracruz de Ignacio de la Llave	9 974	5 439	4 535	1 034	38	10 866	6 078	4 788	986	36
Yucatán	4 151	2 020	2 131	461	22	4 852	2 595	2 257	340	14
Zacatecas	1 721	891	830	236	6	2 032	1 173	859	152	5

Alumnos inscritos, personal docente y escuelas en profesional técnico a inicio de cursos por entidad federativa
Ciclos escolares 1995/1996, 2009/2010 y 2010/2011

Cuadro 4.15
2a. parte y última

Entidad federativa	2010/2011				
	Alumnos inscritos			Personal docente b/	Escuelas
	Total	Hombres	Mujeres		
Estados Unidos Mexicanos	**376 055**	**198 618**	**177 437**	**27 557**	**1 399**
Aguascalientes	4 604	2 477	2 127	512	16
Baja California	10 254	5 333	4 921	765	42
Baja California Sur	1 792	854	938	112	4
Campeche	1 622	1 004	618	155	6
Coahuila de Zaragoza	14 342	7 507	6 835	1 207	86
Colima	1 878	812	1 066	198	6
Chiapas	6 710	3 020	3 690	466	19
Chihuahua	13 864	7 362	6 502	997	49
Distrito Federal	47 891	25 529	22 362	3 544	92
Durango	5 410	2 527	2 883	423	28
Guanajuato	17 578	10 133	7 445	1 265	60
Guerrero	7 127	3 328	3 799	443	18
Hidalgo	4 408	2 414	1 994	321	12
Jalisco	24 504	13 427	11 077	1 645	53
México	52 873	28 780	24 093	3 277	92
Michoacán de Ocampo	13 122	6 624	6 498	700	24
Morelos	9 450	4 651	4 799	899	113
Nayarit	6 013	2 596	3 417	537	106
Nuevo León	31 552	18 309	13 243	1 858	132
Oaxaca	6 866	3 550	3 316	556	17
Puebla	17 090	6 578	10 512	1 955	166
Querétaro	3 041	1 541	1 500	329	18
Quintana Roo	8 217	4 123	4 094	474	16
San Luis Potosí	5 483	2 896	2 587	482	21
Sinaloa	9 967	5 391	4 576	729	40
Sonora	13 586	7 335	6 251	829	40
Tabasco	5 177	3 081	2 096	370	13
Tamaulipas	10 628	5 917	4 711	686	35
Tlaxcala	3 890	2 130	1 760	384	22
Veracruz de Ignacio de la Llave	10 006	5 502	4 504	908	33
Yucatán	4 861	2 602	2 259	332	14
Zacatecas	2 249	1 285	964	199	6

a/ Para este ciclo escolar se refiere a profesional medio.

b/ Comprende personal docente y directivo con grupo. A partir del ciclo escolar 1998/1999 se incluye personal docente especial.

Fuente: Para 1995/1996: SEP. *Estadística Básica del Sistema Educativo Nacional. Inicio de Cursos, 1995/1996.* México, DF, 1996.
Para 2009/2010 y 2010/2011: SEP. *Sistema Educativo de los Estados Unidos Mexicanos. Principales Cifras,* 2009/2010 y 2010/2011. México, DF.

Alumnos inscritos, bajas, existencias y alumnos aprobados en profesional técnico a fin de cursos por entidad federativa
Ciclos escolares 1995/1996, 2007/2008 y 2010/2011

Cuadro 4.16
1a. parte

Entidad federativa	1995/1996 a/				2007/2008			
	Alumnos inscritos	Bajas	Existencias	Alumnos aprobados	Alumnos inscritos	Bajas	Existencias	Alumnos aprobados
Estados Unidos Mexicanos	**391 768**	**65 781**	**325 987**	**229 783**	**352 015**	**46 076**	**305 939**	**208 980**
Aguascalientes	2 751	739	2 012	1 123	4 246	595	3 651	2 265
Baja California	13 918	3 967	9 951	7 106	10 898	2 462	8 436	5 265
Baja California Sur	1 842	635	1 207	920	1 965	449	1 516	1 349
Campeche	1 193	280	913	765	1 544	219	1 325	546
Coahuila de Zaragoza	11 512	1 340	10 172	7 611	13 234	1 674	11 560	7 359
Colima	1 636	331	1 305	867	1 390	264	1 126	811
Chiapas	5 731	661	5 070	3 445	5 494	602	4 892	3 395
Chihuahua	11 335	2 062	9 273	6 367	10 586	849	9 737	7 538
Distrito Federal	62 030	10 242	51 788	29 518	53 489	7 482	46 007	25 205
Durango	7 366	1 090	6 276	4 895	5 554	986	4 568	3 381
Guanajuato	18 429	3 751	14 678	9 759	15 594	1 281	14 313	8 977
Guerrero	6 295	620	5 675	3 799	5 031	599	4 432	2 756
Hidalgo	5 524	1 395	4 129	2 906	4 168	710	3 458	1 873
Jalisco	20 882	2 858	18 024	12 211	22 054	1 688	20 366	16 887
México	42 757	5 913	36 844	23 359	46 066	5 434	40 632	25 613
Michoacán de Ocampo	10 564	1 325	9 239	6 610	10 696	1 561	9 135	5 817
Morelos	4 531	718	3 813	2 489	9 628	1 208	8 420	7 238
Nayarit	7 574	1 564	6 010	5 296	5 510	1 029	4 481	3 486
Nuevo León	39 956	7 608	32 348	27 912	29 408	4 793	24 615	19 435
Oaxaca	6 737	689	6 048	3 599	6 686	581	6 105	4 098
Puebla	19 215	1 683	17 532	13 974	17 455	2 282	15 173	12 617
Querétaro	7 875	1 202	6 673	4 911	3 756	492	3 264	1 827
Quintana Roo	2 509	495	2 014	1 307	6 286	873	5 413	3 562
San Luis Potosí	5 701	879	4 822	3 371	5 186	805	4 381	2 402
Sinaloa	18 718	3 161	15 557	12 708	10 077	1 164	8 913	6 691
Sonora	18 701	5 031	13 670	10 622	11 681	2 496	9 185	6 691
Tabasco	4 459	847	3 612	2 494	5 128	692	4 436	3 212
Tamaulipas	11 450	1 831	9 619	7 155	9 357	684	8 673	6 547
Tlaxcala	3 951	713	3 238	2 436	3 434	510	2 924	2 009
Veracruz de Ignacio de la Llave	10 914	1 481	9 433	5 826	10 502	1 065	9 437	6 053
Yucatán	4 211	492	3 719	3 244	4 440	446	3 994	3 275
Zacatecas	1 501	178	1 323	1 178	1 472	101	1 371	800

Alumnos inscritos, bajas, existencias y alumnos aprobados en profesional técnico a fin de cursos por entidad federativa
Ciclos escolares 1995/1996, 2007/2008 y 2010/2011

Cuadro 4.16
2a. parte y última

Entidad federativa	2010/2011 P/			
	Alumnos inscritos	Bajas	Existencias	Alumnos aprobados
Estados Unidos Mexicanos	**362 827**	**39 389**	**323 438**	**220 044**
Aguascalientes	4 579	378	4 201	3 368
Baja California	10 701	1 890	8 811	6 185
Baja California Sur	1 835	401	1 434	1 156
Campeche	1 659	224	1 435	743
Coahuila de Zaragoza	14 415	1 869	12 546	9 254
Colima	1 940	400	1 540	954
Chiapas	6 650	497	6 153	4 494
Chihuahua	13 564	1 689	11 875	9 009
Distrito Federal	48 012	6 646	41 366	24 380
Durango	5 151	569	4 582	3 148
Guanajuato	16 340	407	15 933	11 154
Guerrero	6 719	277	6 442	4 221
Hidalgo	4 422	535	3 887	2 579
Jalisco	24 472	1 439	23 033	17 753
México	48 075	4 939	43 136	25 628
Michoacán de Ocampo	13 605	2 050	11 555	6 858
Morelos	9 760	1 096	8 664	6 849
Nayarit	5 697	643	5 054	3 526
Nuevo León	24 871	3 698	21 173	16 799
Oaxaca	6 702	491	6 211	3 857
Puebla	17 270	1 928	15 342	12 639
Querétaro	3 057	219	2 838	1 614
Quintana Roo	8 226	605	7 621	5 108
San Luis Potosí	5 647	897	4 750	2 702
Sinaloa	9 889	858	9 031	6 668
Sonora	13 486	2 032	11 454	6 792
Tabasco	5 217	670	4 547	3 158
Tamaulipas	10 126	426	9 700	6 375
Tlaxcala	3 916	530	3 386	2 344
Veracruz de Ignacio de la Llave	10 029	535	9 494	6 145
Yucatán	4 817	350	4 467	3 434
Zacatecas	1 978	201	1 777	1 150

a/ Para este ciclo escolar se refiere a profesional medio.

Fuente: SEP. *Estadística Básica del Sistema Educativo Nacional. Fin de Cursos,* 1995/1996, 2007/2008 y 2010/2011. México, DF.

Alumnos inscritos, personal docente y escuelas en licenciatura en educación normal a inicio de cursos por entidad federativa
Ciclos escolares 1995/1996, 2009/2010 y 2010/2011

Cuadro 4.17
1a. parte

Entidad federativa	1995/1996					2009/2010				
	Alumnos inscritos			Personal docente a/	Escuelas	Alumnos inscritos			Personal docente a/	Escuelas
	Total	Hombres	Mujeres			Total	Hombres	Mujeres		
Estados Unidos Mexicanos	**160 036**	**57 090**	**102 946**	**13 316**	**537**	**128 731**	**36 898**	**91 833**	**15 335**	**480**
Aguascalientes	1 485	362	1 123	219	12	2 385	533	1 852	361	6
Baja California	3 480	886	2 594	388	22	2 547	592	1 955	431	15
Baja California Sur	897	360	537	148	5	1 236	370	866	168	5
Campeche	3 097	1 556	1 541	222	11	1 734	645	1 089	228	13
Coahuila de Zaragoza	4 256	1 037	3 219	524	11	6 182	1 491	4 691	808	9
Colima	330	47	283	61	2	1 051	241	810	106	3
Chiapas	4 617	2 471	2 146	532	22	4 880	1 844	3 036	490	24
Chihuahua	3 628	917	2 711	258	9	4 048	1 171	2 877	301	5
Distrito Federal	8 014	2 132	5 882	1 381	35	7 939	1 656	6 283	1 221	33
Durango	4 383	2 070	2 313	386	13	4 615	2 079	2 536	398	8
Guanajuato	3 586	962	2 624	590	31	6 043	1 515	4 528	1 014	36
Guerrero	6 466	2 449	4 017	427	24	5 697	1 955	3 742	651	22
Hidalgo	6 164	2 522	3 642	367	17	2 509	729	1 780	239	10
Jalisco	11 256	2 824	8 432	882	35	5 395	1 086	4 309	781	27
México	15 705	5 084	10 621	1 267	68	5 431	1 306	4 125	1 445	43
Michoacán de Ocampo	4 327	1 756	2 571	398	15	6 697	2 640	4 057	527	19
Morelos	2 918	845	2 073	188	8	2 727	871	1 856	231	4
Nayarit	7 151	3 320	3 831	257	7	3 071	869	2 202	172	4
Nuevo León	6 784	2 216	4 568	652	17	6 271	1 430	4 841	737	10
Oaxaca	5 201	1 884	3 317	211	15	6 599	2 657	3 942	630	23
Puebla	11 766	3 711	8 055	846	32	10 544	3 028	7 516	1 023	38
Querétaro	2 505	729	1 776	329	15	2 295	429	1 866	276	7
Quintana Roo	813	299	514	51	2	851	189	662	100	4
San Luis Potosí	2 302	762	1 540	267	21	3 990	1 090	2 900	328	9
Sinaloa	2 620	562	2 058	181	6	1 244	209	1 035	159	3
Sonora	3 919	1 593	2 326	162	9	2 781	910	1 871	231	6
Tabasco	3 275	1 024	2 251	216	9	2 169	410	1 759	224	10
Tamaulipas	17 819	9 163	8 656	792	20	5 620	1 377	4 243	700	39
Tlaxcala	1 268	348	920	142	4	2 740	954	1 786	192	6
Veracruz de Ignacio de la Llave	4 860	1 240	3 620	536	17	4 804	1 095	3 709	655	18
Yucatán	3 099	936	2 163	255	12	3 015	839	2 176	338	16
Zacatecas	2 045	1 023	1 022	181	11	1 621	688	933	170	5

Alumnos inscritos, personal docente y escuelas en licenciatura en educación normal a inicio de cursos por entidad federativa
Ciclos escolares 1995/1996, 2009/2010 y 2010/2011

Cuadro 4.17
2a. parte y última

Entidad federativa	2010/2011				
	Alumnos inscritos			Personal docente a/	Escuelas
	Total	Hombres	Mujeres		
Estados Unidos Mexicanos	**128 891**	**37 019**	**91 872**	**15 501**	**466**
Aguascalientes	2 111	433	1 678	388	6
Baja California	2 625	608	2 017	357	15
Baja California Sur	1 274	383	891	150	5
Campeche	1 636	556	1 080	209	13
Coahuila de Zaragoza	5 755	1 288	4 467	949	9
Colima	1 437	325	1 112	104	3
Chiapas	5 103	1 864	3 239	484	23
Chihuahua	3 754	982	2 772	297	5
Distrito Federal	7 677	1 631	6 046	1 155	25
Durango	4 340	1 969	2 371	404	8
Guanajuato	6 261	1 608	4 653	1 087	36
Guerrero	5 455	1 939	3 516	658	22
Hidalgo	2 505	764	1 741	228	9
Jalisco	4 885	997	3 888	778	27
México	7 608	1 894	5 714	1 522	45
Michoacán de Ocampo	6 185	2 753	3 432	492	17
Morelos	2 460	818	1 642	229	4
Nayarit	2 984	841	2 143	165	4
Nuevo León	6 474	1 519	4 955	814	10
Oaxaca	6 269	2 459	3 810	644	22
Puebla	10 009	2 769	7 240	977	37
Querétaro	2 327	439	1 888	222	7
Quintana Roo	903	235	668	101	4
San Luis Potosí	4 773	1 342	3 431	394	9
Sinaloa	1 615	329	1 286	186	3
Sonora	2 836	978	1 858	227	6
Tabasco	2 140	390	1 750	222	10
Tamaulipas	5 279	1 265	4 014	664	37
Tlaxcala	2 709	1 011	1 698	178	6
Veracruz de Ignacio de la Llave	4 772	1 103	3 669	722	18
Yucatán	3 201	884	2 317	355	16
Zacatecas	1 529	643	886	139	5

a/ Comprende personal docente y directivo con grupo. A partir del ciclo escolar 1998/1999 se incluye personal docente especial.

Fuente: Para 1995/1996: SEP. *Estadística Básica del Sistema Educativo Nacional. Inicio de Cursos, 1995/1996.* México, DF, 1996.

Para 2009/2010 y 2010/2011: SEP. *Sistema Educativo de los Estados Unidos Mexicanos. Principales Cifras,* 2009/2010 y 2010/2011. México, DF.

Alumnos inscritos, bajas, existencias y alumnos aprobados en licenciatura en educación normal a fin de cursos por entidad federativa
Ciclos escolares 1995/1996, 2007/2008 y 2010/2011

Cuadro 4.18
1a. parte

Entidad federativa	1995/1996				2007/2008			
	Alumnos inscritos	Bajas	Existencias	Alumnos aprobados	Alumnos inscritos	Bajas	Existencias	Alumnos aprobados
Estados Unidos Mexicanos	**110 412**	**3 931**	**106 481**	**98 725**	**115 075**	**3 458**	**111 617**	**108 641**
Aguascalientes	1 397	54	1 343	1 211	2 970	72	2 898	2 867
Baja California	3 505	114	3 391	3 320	2 451	121	2 330	2 265
Baja California Sur	545	15	530	504	1 163	36	1 127	1 069
Campeche	2 112	72	2 040	1 877	1 372	24	1 348	1 308
Coahuila de Zaragoza	3 307	229	3 078	2 751	5 866	163	5 703	5 198
Colima	330	12	318	318	522	6	516	516
Chiapas	4 718	50	4 668	4 465	3 230	36	3 194	3 178
Chihuahua	2 298	59	2 239	2 211	1 981	23	1 958	1 941
Distrito Federal	7 953	543	7 410	6 662	8 851	741	8 110	8 016
Durango	1 995	78	1 917	1 785	3 086	142	2 944	2 862
Guanajuato	2 644	87	2 557	2 377	4 868	23	4 845	4 844
Guerrero	5 620	137	5 483	4 942	5 918	107	5 811	5 799
Hidalgo	2 123	115	2 008	1 787	1 498	64	1 434	1 408
Jalisco	8 040	497	7 543	6 749	7 083	269	6 814	6 612
México	15 276	339	14 937	13 623	6 053	152	5 901	5 676
Michoacán de Ocampo	3 323	66	3 257	3 165	5 253	83	5 170	5 168
Morelos	1 613	72	1 541	1 447	3 029	192	2 837	2 790
Nayarit	997	5	992	962	3 340	58	3 282	3 174
Nuevo León	4 555	306	4 249	4 216	6 063	216	5 847	5 761
Oaxaca	4 031	53	3 978	3 618	3 900	45	3 855	3 748
Puebla	7 421	204	7 217	6 336	9 386	343	9 043	8 620
Querétaro	1 727	58	1 669	1 478	1 949	73	1 876	1 812
Quintana Roo	814	10	804	742	738	11	727	720
San Luis Potosí	2 323	107	2 216	1 948	2 641	64	2 577	2 329
Sinaloa	2 260	72	2 188	2 079	1 221	2	1 219	1 219
Sonora	2 110	32	2 078	1 983	2 058	34	2 024	1 993
Tabasco	3 277	69	3 208	3 139	1 905	53	1 852	1 770
Tamaulipas	4 070	186	3 884	3 815	5 630	84	5 546	5 406
Tlaxcala	1 269	38	1 231	1 227	2 367	13	2 354	2 301
Veracruz de Ignacio de la Llave	4 098	119	3 979	3 640	4 558	141	4 417	4 317
Yucatán	3 115	97	3 018	2 924	2 466	48	2 418	2 411
Zacatecas	1 546	36	1 510	1 424	1 659	19	1 640	1 543

Alumnos inscritos, bajas, existencias y alumnos aprobados en licenciatura en educación normal a fin de cursos por entidad federativa
Ciclos escolares 1995/1996, 2007/2008 y 2010/2011

Cuadro 4.18
2a. parte y última

Entidad federativa	2010/2011 P/			
	Alumnos inscritos	Bajas	Existencias	Alumnos aprobados
Estados Unidos Mexicanos	**114 449**	**2 703**	**111 746**	**109 120**
Aguascalientes	2 163	61	2 102	2 083
Baja California	2 631	79	2 552	2 514
Baja California Sur	1 328	46	1 282	1 191
Campeche	1 255	33	1 222	1 174
Coahuila de Zaragoza	5 699	144	5 555	5 479
Colima	1 625	1	1 624	1 624
Chiapas	4 452	39	4 413	4 370
Chihuahua	2 072	21	2 051	2 015
Distrito Federal	7 544	272	7 272	7 129
Durango	2 916	218	2 698	2 418
Guanajuato	5 487	0	5 487	5 487
Guerrero	4 690	164	4 526	4 490
Hidalgo	1 503	89	1 414	1 355
Jalisco	4 860	118	4 742	4 603
México	6 198	149	6 049	5 810
Michoacán de Ocampo	5 542	82	5 460	5 443
Morelos	2 481	103	2 378	2 343
Nayarit	2 889	39	2 850	2 828
Nuevo León	5 675	85	5 590	5 569
Oaxaca	3 868	48	3 820	3 755
Puebla	8 816	293	8 523	8 168
Querétaro	2 168	75	2 093	1 993
Quintana Roo	910	34	876	874
San Luis Potosí	4 107	93	4 014	3 694
Sinaloa	1 615	4	1 611	1 609
Sonora	3 168	14	3 154	3 129
Tabasco	2 162	67	2 095	1 929
Tamaulipas	4 722	49	4 673	4 624
Tlaxcala	2 436	73	2 363	2 358
Veracruz de Ignacio de la Llave	4 763	133	4 630	4 541
Yucatán	3 186	46	3 140	3 097
Zacatecas	1 518	31	1 487	1 424

Fuente: SEP. *Estadística Básica del Sistema Educativo Nacional. Fin de Cursos,* 1995/1996, 2007/2008 y 2010/2011. México, DF.

Alumnos inscritos, personal docente, instituciones y escuelas en licenciatura a inicio de cursos por entidad federativa
Ciclos escolares 1995/1996, 2009/2010 y 2010/2011

Cuadro 4.19
1a. parte

Entidad federativa	1995/1996						2009/2010					
	Alumnos inscritos			Personal docente	Instituciones	Escuelas	Alumnos inscritos			Personal docente a/	Instituciones b/	Escuelas b/
	Total	Hombres	Mujeres				Total	Hombres	Mujeres			
Estados Unidos Mexicanos	**1 295 046**	**702 621**	**592 425**	**139 439**	**655**	**1 685**	**2 522 248**	**1 290 806**	**1 231 442**	**255 988**	**2 066**	**3 735**
Aguascalientes	12 423	6 648	5 775	1 600	7	22	30 747	15 476	15 271	3 588	25	37
Baja California	30 061	16 124	13 937	3 770	15	47	72 816	37 347	35 469	8 702	46	97
Baja California Sur	4 067	2 258	1 809	428	3	6	14 255	7 254	7 001	1 610	13	24
Campeche	7 437	4 269	3 168	752	6	24	20 722	10 576	10 146	1 870	26	47
Coahuila de Zaragoza	41 897	24 131	17 766	4 396	30	72	67 425	37 933	29 492	7 196	66	113
Colima	8 971	4 614	4 357	800	5	30	16 511	8 433	8 078	2 139	14	48
Chiapas	21 024	12 086	8 938	1 945	17	39	60 187	31 236	28 951	6 152	70	138
Chihuahua	35 135	18 921	16 214	3 476	23	40	83 785	43 900	39 885	7 630	71	93
Distrito Federal	289 704	152 512	137 192	43 413	109	244	386 200	196 472	189 728	51 096	167	322
Durango	13 610	7 457	6 153	1 862	18	44	29 961	15 342	14 619	3 297	31	54
Guanajuato	24 389	12 688	11 701	3 540	22	70	77 695	38 870	38 825	9 930	88	170
Guerrero	32 696	17 770	14 926	1 603	13	39	43 363	20 518	22 845	3 037	51	88
Hidalgo	12 498	6 761	5 737	1 333	14	26	57 654	27 489	30 165	5 169	62	93
Jalisco	99 134	54 826	44 308	7 071	23	67	166 797	85 371	81 426	16 516	121	203
México	108 256	60 490	47 766	14 439	43	102	273 885	136 726	137 159	27 260	187	308
Michoacán de Ocampo	33 860	18 315	15 545	2 701	19	41	72 167	35 551	36 616	6 273	62	128
Morelos	15 688	8 354	7 334	1 484	12	27	34 833	17 464	17 369	4 557	52	82
Nayarit	10 680	5 280	5 400	877	9	20	25 056	12 639	12 417	2 327	27	41
Nuevo León	82 554	45 762	36 792	6 413	20	72	134 471	72 019	62 452	10 870	71	149
Oaxaca	27 975	15 110	12 865	1 913	17	33	50 546	25 600	24 946	4 614	47	73
Puebla	76 881	41 990	34 891	6 420	56	124	148 841	76 026	72 815	13 381	182	354
Querétaro	16 078	8 749	7 329	1 896	9	22	40 431	21 165	19 266	4 778	39	61
Quintana Roo	4 010	2 328	1 682	413	5	7	20 796	10 823	9 973	2 924	30	38
San Luis Potosí	23 326	12 310	11 016	3 304	10	28	50 728	25 829	24 899	4 723	47	79
Sinaloa	46 978	25 640	21 338	3 346	21	57	78 833	40 364	38 469	6 608	54	117
Sonora	42 837	22 757	20 080	3 280	18	58	76 573	40 131	36 442	6 385	39	109
Tabasco	21 948	12 711	9 237	1 510	8	17	59 459	30 778	28 681	4 838	33	50
Tamaulipas	45 924	24 757	21 167	5 808	25	75	86 522	45 803	40 719	7 923	74	135
Tlaxcala	12 441	5 964	6 477	1 220	10	23	21 412	10 276	11 136	1 852	28	39
Veracruz de Ignacio de la Llave	65 289	35 779	29 510	5 570	38	141	138 423	72 094	66 329	11 100	152	295
Yucatán	15 198	9 007	6 191	1 653	22	46	49 196	25 889	23 307	4 565	59	91
Zacatecas	12 077	6 253	5 824	1 203	8	22	31 958	15 412	16 546	3 078	32	59

Alumnos inscritos, personal docente, instituciones y escuelas en licenciatura a inicio de cursos por entidad federativa
Ciclos escolares 1995/1996, 2009/2010 y 2010/2011

Cuadro 4.19
2a. parte y última

Entidad federativa	2010/2011					
	Alumnos inscritos			Personal docente a/	Instituciones b/	Escuelas b/
	Total	Hombres	Mujeres			
Estados Unidos Mexicanos	**2 644 197**	**1 360 986**	**1 283 211**	**261 652**	**2 217**	**3 917**
Aguascalientes	33 133	16 798	16 335	4 087	26	40
Baja California	77 037	39 293	37 744	8 509	44	98
Baja California Sur	14 943	7 753	7 190	1 710	15	26
Campeche	21 763	11 368	10 395	1 951	26	50
Coahuila de Zaragoza	71 469	40 084	31 385	7 405	70	118
Colima	16 822	8 690	8 132	2 137	17	49
Chiapas	61 536	32 712	28 824	6 292	71	142
Chihuahua	89 149	47 225	41 924	8 478	76	100
Distrito Federal	397 120	202 422	194 698	52 659	188	343
Durango	31 965	16 543	15 422	3 684	33	58
Guanajuato	84 239	42 674	41 565	8 084	98	180
Guerrero	48 106	23 043	25 063	3 418	61	106
Hidalgo	61 039	29 559	31 480	5 509	67	98
Jalisco	174 369	89 302	85 067	16 526	123	207
México	289 657	145 462	144 195	27 889	190	320
Michoacán de Ocampo	77 386	39 137	38 249	6 454	69	134
Morelos	37 542	18 754	18 788	4 670	60	89
Nayarit	26 629	13 575	13 054	2 521	32	46
Nuevo León	138 693	73 864	64 829	10 107	83	159
Oaxaca	51 894	26 608	25 286	4 684	54	81
Puebla	154 688	78 698	75 990	13 913	190	362
Querétaro	43 982	23 249	20 733	5 392	48	69
Quintana Roo	22 988	12 132	10 856	2 900	31	40
San Luis Potosí	52 881	27 095	25 786	4 829	47	79
Sinaloa	81 433	42 220	39 213	6 780	55	119
Sonora	81 956	43 173	38 783	6 998	43	114
Tabasco	60 874	31 832	29 042	4 728	38	56
Tamaulipas	90 400	48 476	41 924	8 120	78	140
Tlaxcala	22 553	10 927	11 626	2 036	29	40
Veracruz de Ignacio de la Llave	145 579	75 810	69 769	11 172	158	298
Yucatán	50 530	26 767	23 763	4 657	64	96
Zacatecas	31 842	15 741	16 101	3 353	33	60

Nota: Comprende los niveles de licenciatura universitaria y tecnológica, así como el de técnico superior que en el ciclo escolar 1995/1996 se denominaba técnico especializado.

a/ A partir del ciclo escolar 2004/2005 el total no corresponde a la suma de docentes por servicio educativo, debido a que en algunas instituciones existen docentes de apoyo que no están frente a grupo.

b/ A partir del ciclo escolar 2004/2005 el total no corresponde a la suma de los servicios, debido a que en cada una de ellas se pueden atender más de un servicio.

Fuente: Para 1995/1996: SEP. *Estadística Básica del Sistema Educativo Nacional. Inicio de Cursos, 1995/1996.* México, DF, 1996.
Para 2009/2010 y 2010/2011: SEP. *Sistema Educativo de los Estados Unidos Mexicanos. Principales Cifras,* 2009/2010 y 2010/2011. México, DF.

Alumnos inscritos, personal docente, instituciones y escuelas en posgrado a inicio de cursos por entidad federativa
Ciclos escolares 1995/1996, 2009/2010 y 2010/2011

Cuadro 4.20
1a. parte

Entidad federativa	1995/1996						2009/2010					
	Alumnos inscritos			Personal docente	Institu-ciones	Escue-las	Alumnos inscritos			Personal docente	Institu-ciones	Escue-las
	Total	Hombres	Mujeres				Total	Hombres	Mujeres			
Estados Unidos Mexicanos	**77 764**	**46 607**	**31 157**	**11 088**	**266**	**780**	**196 397**	**95 468**	**100 929**	**38 629**	**918**	**1 766**
Aguascalientes	886	473	413	8	4	9	1 313	584	729	383	11	20
Baja California	1 419	916	503	412	7	29	5 860	2 758	3 102	767	28	63
Baja California Sur	176	105	71	128	3	5	594	306	288	342	9	11
Campeche	304	180	124	78	2	10	1 039	472	567	274	11	20
Coahuila de Zaragoza	2 736	1 518	1 218	302	12	29	4 441	2 272	2 169	922	25	55
Colima	472	315	157	184	1	18	703	390	313	265	6	24
Chiapas	496	322	174	ND	2	10	3 206	1 598	1 608	796	19	40
Chihuahua	2 268	1 441	827	401	11	24	5 632	2 791	2 841	908	29	47
Distrito Federal	26 770	16 012	10 758	3 461	63	154	55 001	28 255	26 746	10 264	134	266
Durango	643	388	255	95	9	16	2 030	972	1 058	519	20	32
Guanajuato	2 513	1 548	965	514	10	28	9 265	4 507	4 758	1 472	53	89
Guerrero	521	377	144	37	1	10	1 449	683	766	314	12	28
Hidalgo	239	147	92	67	3	7	2 610	1 071	1 539	727	28	37
Jalisco	4 034	2 421	1 613	747	12	32	12 084	6 261	5 823	1 414	56	92
México	5 260	3 257	2 003	984	20	61	15 712	7 152	8 560	3 774	73	142
Michoacán de Ocampo	1 507	898	609	157	7	22	3 686	1 726	1 960	920	19	59
Morelos	1 346	843	503	348	3	13	3 418	1 573	1 845	1 044	26	42
Nayarit	2 528	1 288	1 240	39	3	7	757	286	471	135	6	12
Nuevo León	7 655	4 767	2 888	979	12	36	13 465	6 902	6 563	2 071	45	84
Oaxaca	561	348	213	56	6	11	1 651	869	782	534	22	29
Puebla	3 692	2 205	1 487	658	17	44	14 439	6 436	8 003	2 745	72	129
Querétaro	1 174	701	473	30	6	13	3 429	1 706	1 723	879	23	36
Quintana Roo	ND	ND	ND	ND	ND	ND	660	327	333	253	13	15
San Luis Potosí	720	420	300	5	2	11	2 290	1 094	1 196	275	10	21
Sinaloa	605	407	198	102	5	23	1 760	867	893	495	10	34
Sonora	1 539	938	601	238	11	28	4 486	2 252	2 234	643	23	54
Tabasco	386	265	121	12	3	7	2 224	1 097	1 127	437	12	22
Tamaulipas	2 399	1 313	1 086	310	11	30	9 645	3 996	5 649	1 209	26	55
Tlaxcala	382	201	181	129	3	10	783	364	419	377	10	21
Veracruz de Ignacio de la Llave	1 244	703	541	249	8	47	7 304	3 296	4 008	1 412	55	110
Yucatán	2 751	1 591	1 160	214	6	21	3 193	1 572	1 621	1 482	21	42
Zacatecas	538	299	239	144	3	15	2 268	1 033	1 235	577	11	35

Alumnos inscritos, personal docente, instituciones y escuelas en posgrado a inicio de cursos por entidad federativa
Ciclos escolares 1995/1996, 2009/2010 y 2010/2011

Cuadro 4.20
2a. parte y última

Entidad federativa	2010/2011					
	Alumnos inscritos			Personal docente	Instituciones	Escuelas
	Total	Hombres	Mujeres			
Estados Unidos Mexicanos	**208 225**	**99 383**	**108 842**	**38 026**	**1 027**	**1 906**
Aguascalientes	1 485	640	845	225	13	21
Baja California	5 729	2 683	3 046	875	28	63
Baja California Sur	725	340	385	216	11	14
Campeche	908	393	515	212	11	19
Coahuila de Zaragoza	4 555	2 277	2 278	1 013	26	60
Colima	815	431	384	336	6	25
Chiapas	3 350	1 666	1 684	834	21	46
Chihuahua	5 786	2 767	3 019	1 032	34	53
Distrito Federal	57 784	29 098	28 686	9 565	152	287
Durango	2 480	1 184	1 296	526	23	36
Guanajuato	9 823	4 696	5 127	1 335	56	92
Guerrero	1 208	503	705	285	11	28
Hidalgo	2 731	1 114	1 617	735	28	39
Jalisco	14 162	7 102	7 060	1 501	60	97
México	17 207	7 657	9 550	3 647	88	156
Michoacán de Ocampo	3 443	1 683	1 760	1 026	20	64
Morelos	3 905	1 823	2 082	863	30	45
Nayarit	855	362	493	202	7	11
Nuevo León	14 678	7 269	7 409	2 386	54	94
Oaxaca	1 349	640	709	526	24	33
Puebla	14 336	6 395	7 941	2 030	75	135
Querétaro	3 792	1 926	1 866	885	26	40
Quintana Roo	685	297	388	512	12	14
San Luis Potosí	2 350	1 176	1 174	545	10	21
Sinaloa	1 913	993	920	423	9	28
Sonora	4 413	2 084	2 329	663	25	61
Tabasco	2 782	1 294	1 488	551	14	23
Tamaulipas	11 004	4 537	6 467	1 143	25	55
Tlaxcala	958	427	531	435	13	24
Veracruz de Ignacio de la Llave	7 059	3 173	3 886	1 339	71	134
Yucatán	3 756	1 817	1 939	1 457	27	49
Zacatecas	2 199	936	1 263	703	17	39

Nota: Comprende educación normal, universitaria y tecnológica.

Fuente: Para 1995/1996: SEP. *Estadística Básica del Sistema Educativo Nacional. Inicio de Cursos, 1995/1996.* México, DF, 1996.
Para 2009/2010 y 2010/2011: SEP. *Sistema Educativo de los Estados Unidos Mexicanos. Principales Cifras,* 2009/2010 y 2010/2011. México, DF.

Indicadores educativos por entidad federativa según nivel educativo
Ciclos escolares 1995/1996, 2008/2009 y 2009/2010

Cuadro 4.21
1a. parte

Por ciento

Entidad federativa	Primaria			Secundaria			
	Deserción	Repro-bación	Eficiencia terminal	Absorción	Deserción	Repro-bación	Eficiencia terminal
1995/1996							
Estados Unidos Mexicanos	**3.1**	**7.8**	**80.0**	**87.0**	**8.8**	**23.7**	**75.8**
Aguascalientes	1.5	5.3	93.1	92.0	8.5	19.4	75.6
Baja California	1.0	5.8	93.7	95.7	10.4	25.5	73.1
Baja California Sur	0.6	5.7	95.4	97.4	7.7	17.6	78.9
Campeche	2.5	11.0	77.4	88.7	8.9	26.2	76.2
Coahuila de Zaragoza	1.8	3.5	90.9	91.1	8.5	24.1	76.4
Colima	2.8	6.0	86.3	94.8	9.5	17.4	74.0
Chiapas	7.0	14.7	48.2	79.5	7.7	18.0	78.2
Chihuahua	3.4	7.1	77.3	85.4	9.8	31.1	71.8
Distrito Federal	1.3	4.1	95.9	104.7	8.6	31.8	74.7
Durango	1.2	7.4	76.9	83.9	11.9	23.0	71.6
Guanajuato	3.1	8.2	79.3	75.8	10.6	23.9	71.3
Guerrero	5.2	13.3	61.1	81.0	8.9	20.5	73.9
Hidalgo	1.8	8.3	90.3	85.7	8.1	17.7	76.3
Jalisco	3.0	5.9	78.1	82.5	9.2	28.7	75.3
México	2.0	5.4	92.6	88.7	9.0	26.2	74.9
Michoacán de Ocampo	3.6	9.7	77.8	76.3	14.1	22.9	66.1
Morelos	1.8	4.8	93.0	91.3	6.5	18.8	81.8
Nayarit	2.7	5.2	80.2	92.0	7.9	15.0	78.4
Nuevo León	1.6	3.8	89.6	95.4	4.7	16.3	87.3
Oaxaca	7.0	13.5	70.4	78.3	9.4	18.7	73.1
Puebla	3.0	8.3	78.2	79.0	5.1	19.0	86.5
Querétaro	1.6	7.6	91.7	82.2	7.8	22.3	77.3
Quintana Roo	1.3	9.2	89.0	93.7	7.4	22.1	78.1
San Luis Potosí	2.3	9.2	87.2	83.3	8.8	18.9	75.0
Sinaloa	3.9	6.8	80.2	91.9	10.3	26.5	72.8
Sonora	2.1	5.8	84.4	96.7	10.5	25.0	70.9
Tabasco	3.0	8.5	83.2	90.7	8.8	19.3	76.2
Tamaulipas	2.2	6.1	87.0	89.3	8.4	19.7	74.1
Tlaxcala	0.8	4.7	96.5	88.3	7.3	24.7	78.7
Veracruz de Ignacio de la Llave	4.4	10.2	68.0	84.0	7.7	22.4	78.8
Yucatán	4.0	10.8	73.5	90.6	6.8	24.7	81.7
Zacatecas	2.9	6.8	81.3	80.1	12.4	16.8	67.1
2008/2009							
Estados Unidos Mexicanos	**1.1**	**3.8**	**93.8**	**95.5**	**6.8**	**15.5**	**80.9**
Aguascalientes	0.4	2.6	95.6	97.1	6.1	14.8	82.3
Baja California	0.9	1.6	94.7	97.9	6.6	12.5	80.8
Baja California Sur	0.1	2.7	101.8	99.3	4.5	10.9	88.1
Campeche	1.6	5.5	92.2	96.4	7.9	20.7	78.7
Coahuila de Zaragoza	0.3	1.8	96.7	98.1	6.0	20.4	84.0
Colima	0.2	2.8	95.7	97.5	2.7	13.8	91.7
Chiapas	2.4	5.8	89.3	88.3	6.9	9.6	80.3
Chihuahua	1.8	2.9	89.6	92.2	6.5	17.3	81.8
Distrito Federal	1.0	1.1	99.1	103.9	8.8	14.3	75.4
Durango	1.4	2.7	92.8	96.6	7.6	18.2	78.7
Guanajuato	1.0	4.3	92.9	93.7	7.6	13.9	78.9
Guerrero	2.6	6.6	88.5	90.8	7.9	13.6	76.4
Hidalgo	0.3	4.1	99.9	97.2	3.8	9.5	88.9
Jalisco	1.2	3.5	92.9	95.4	8.4	19.7	76.8
México	0.7	2.4	94.9	94.6	5.7	16.1	84.6
Michoacán de Ocampo	0.6	5.5	87.2	92.4	9.5	22.0	71.6
Morelos	1.8	1.9	95.2	95.6	9.4	13.9	75.4
Nayarit	0.1	2.8	96.6	98.3	4.2	9.2	87.8
Nuevo León	0.1	1.6	97.2	99.0	4.8	15.8	87.6
Oaxaca	1.6	7.8	89.5	92.5	8.4	11.9	74.5
Puebla	1.1	4.0	94.2	92.2	5.5	12.5	84.6
Querétaro	0.3	3.3	99.9	95.2	6.8	18.1	80.8
Quintana Roo	0.1	4.6	97.5	99.8	5.8	12.8	83.4
San Luis Potosí	0.8	4.8	95.3	95.8	6.6	14.3	81.6
Sinaloa	1.0	3.6	92.4	97.8	6.7	21.7	81.5
Sonora	0.1	1.6	96.6	99.4	6.1	11.7	81.7
Tabasco	1.0	5.7	92.9	98.9	6.2	16.6	81.2
Tamaulipas	0.5	2.6	92.9	96.7	4.7	18.3	86.8
Tlaxcala	0.2	1.9	96.1	97.6	5.2	15.1	85.9
Veracruz de Ignacio de la Llave	1.6	7.0	93.8	94.4	6.5	16.6	81.6
Yucatán	0.9	6.0	94.9	98.3	8.2	22.9	77.9
Zacatecas	1.4	2.1	95.2	96.1	7.8	13.1	78.4

(Continúa)

Indicadores educativos por entidad federativa según nivel educativo
Ciclos escolares 1995/1996, 2008/2009 y 2009/2010

Cuadro 4.21
1a. parte

Por ciento

Entidad federativa	Primaria			Secundaria			
	Deserción	Repro-bación	Eficiencia terminal	Absorción	Deserción	Repro-bación	Eficiencia terminal
2009/2010							
Estados Unidos Mexicanos	**0.9**	**3.7**	**94.3**	**95.7**	**6.2**	**15.5**	**81.6**
Aguascalientes	0.5	2.5	95.6	98.1	6.1	15.4	81.4
Baja California	2.0	1.8	93.8	98.0	6.4	12.4	81.4
Baja California Sur	0.3	2.7	102.1	98.5	5.0	11.9	85.4
Campeche	0.8	5.4	92.1	95.8	7.0	20.6	78.4
Coahuila de Zaragoza	0.4	1.9	95.0	98.7	5.3	20.0	83.6
Colima	0.3	2.8	98.6	97.8	5.4	14.8	83.7
Chiapas	2.0	5.9	90.3	87.8	6.0	10.3	81.7
Chihuahua	1.1	3.1	88.5	92.1	6.3	17.4	80.3
Distrito Federal	0.5	1.5	97.4	104.8	7.3	14.9	79.8
Durango	0.8	2.6	93.8	96.3	5.5	18.1	83.9
Guanajuato	0.8	2.2	98.9	93.7	5.9	11.8	81.7
Guerrero	1.8	6.9	90.6	89.9	9.3	13.3	74.9
Hidalgo	0.3	4.2	100.1	97.4	3.9	9.3	88.4
Jalisco	0.6	3.3	94.4	96.4	8.0	19.5	76.5
México	0.6	2.3	94.6	97.6	5.4	16.2	83.6
Michoacán de Ocampo	0.9	5.7	93.8	91.6	10.8	22.6	71.1
Morelos	0.5	1.9	95.5	99.2	5.1	13.8	81.5
Nayarit	0.3	2.2	100.0	97.9	5.3	9.7	84.0
Nuevo León	0.7	1.9	97.6	98.7	5.0	16.3	84.5
Oaxaca	2.7	7.5	88.6	92.8	5.3	11.5	83.0
Puebla	1.3	4.2	93.0	92.1	5.2	11.9	85.1
Querétaro	0.4	3.3	98.9	97.0	7.1	18.9	79.3
Quintana Roo	1.6	4.7	99.4	99.5	6.3	13.0	81.7
San Luis Potosí	0.7	4.8	95.3	96.5	5.6	14.4	83.4
Sinaloa	0.9	3.6	92.1	98.7	6.2	22.2	82.1
Sonora	0.2	1.5	97.9	98.7	5.8	11.4	83.2
Tabasco	0.7	5.5	93.1	99.1	5.6	17.5	83.0
Tamaulipas	1.1	2.5	92.4	96.4	5.2	17.6	84.7
Tlaxcala	0.3	1.8	99.1	98.2	5.3	16.0	84.2
Veracruz de Ignacio de la Llave	0.9	6.7	91.8	94.5	5.8	16.7	82.9
Yucatán	0.9	5.9	93.4	98.9	7.4	21.8	78.2
Zacatecas	1.1	1.9	94.2	97.1	6.7	13.6	79.9

Indicadores educativos por entidad federativa según nivel educativo
Ciclos escolares 1995/1996, 2008/2009 y 2009/2010

Cuadro 4.21
2a. parte y última

Por ciento

Entidad federativa	Bachillerato				Profesional técnico a/			
	Absorción	Deserción	Repro-bación	Eficiencia terminal	Absorción	Deserción	Repro-bación	Eficiencia terminal
1995/1996								
Estados Unidos Mexicanos	**74.1**	**17.0**	**44.5**	**58.1**	**15.5**	**26.7**	**29.5**	**45.5**
Aguascalientes	84.1	14.4	38.4	66.6	12.9	33.0	44.2	28.4
Baja California	77.5	19.2	36.2	49.5	23.1	39.1	28.6	35.4
Baja California Sur	109.8	21.1	43.2	52.3	16.8	27.7	23.8	30.8
Campeche	107.2	16.7	45.5	60.6	7.3	33.3	16.2	39.7
Coahuila de Zaragoza	74.5	16.4	39.3	65.4	19.1	20.4	25.2	58.1
Colima	85.3	18.9	45.6	60.2	9.8	25.6	33.6	49.9
Chiapas	80.3	12.2	29.0	55.6	7.9	10.6	32.1	75.5
Chihuahua	77.2	18.5	48.6	53.3	18.2	34.2	31.3	37.0
Distrito Federal	90.9	15.7	59.9	55.6	23.5	31.0	43.0	37.2
Durango	85.3	23.5	42.6	42.2	18.7	29.4	22.0	44.4
Guanajuato	56.1	18.0	54.1	62.2	16.6	14.3	33.5	66.8
Guerrero	90.6	13.3	43.5	65.1	9.8	23.2	33.1	93.3
Hidalgo	65.8	17.6	40.2	67.0	6.8	18.5	29.6	60.1
Jalisco	66.7	18.2	30.3	66.5	11.0	26.7	32.3	44.5
México	52.1	22.7	47.4	50.1	14.3	30.4	36.6	36.4
Michoacán de Ocampo	68.6	17.4	44.0	55.1	10.8	24.5	28.5	46.6
Morelos	77.6	18.5	47.3	53.2	9.2	16.0	34.7	67.5
Nayarit	71.2	12.9	49.2	69.2	24.8	34.3	11.9	29.5
Nuevo León	61.6	19.4	48.0	56.1	34.8	24.4	13.7	47.3
Oaxaca	75.7	20.3	44.7	58.8	7.7	22.3	40.5	42.7
Puebla	60.5	15.9	25.7	58.8	14.7	23.7	20.3	46.4
Querétaro	63.1	16.9	51.4	57.6	25.2	29.2	26.4	57.0
Quintana Roo	92.0	14.0	36.6	47.3	15.3	27.2	35.1	44.1
San Luis Potosí	63.2	14.6	48.4	66.5	7.9	16.7	30.1	60.5
Sinaloa	98.6	18.6	37.6	58.2	23.6	24.9	18.3	56.1
Sonora	86.5	16.2	37.9	55.0	29.3	32.6	22.3	49.3
Tabasco	100.6	6.8	49.8	63.6	7.1	30.3	31.0	39.5
Tamaulipas	76.3	15.2	38.8	63.3	16.2	24.0	25.6	57.1
Tlaxcala	75.2	15.5	36.0	58.8	12.4	26.0	24.8	43.0
Veracruz de Ignacio de la Llave	84.5	15.1	41.0	66.8	5.9	28.2	38.2	26.0
Yucatán	85.8	21.2	49.3	49.3	7.9	16.5	12.8	62.8
Zacatecas	71.7	16.9	37.3	54.4	5.0	28.1	11.0	54.9
2008/2009								
Estados Unidos Mexicanos	**86.9**	**15.0**	**33.5**	**61.7**	**9.9**	**23.2**	**31.3**	**46.0**
Aguascalientes	83.9	14.2	31.1	64.0	10.0	16.1	37.4	60.4
Baja California	96.6	17.4	35.9	56.4	11.0	27.3	37.0	38.8
Baja California Sur	101.7	17.2	36.4	56.1	8.0	20.6	10.8	57.6
Campeche	97.3	15.4	46.9	60.2	6.8	23.6	58.0	47.1
Coahuila de Zaragoza	83.1	18.2	39.9	58.3	14.2	21.3	35.8	55.0
Colima	84.6	10.9	36.7	71.4	7.2	23.5	27.5	52.4
Chiapas	91.7	16.0	22.1	58.3	3.2	13.0	30.1	67.1
Chihuahua	96.5	16.5	39.8	56.7	11.7	19.6	22.2	45.2
Distrito Federal	117.8	16.3	48.9	57.4	19.7	24.2	44.6	41.7
Durango	97.3	17.4	30.6	59.1	11.0	29.7	25.6	36.7
Guanajuato	76.9	16.1	37.4	60.7	9.1	21.4	36.7	44.9
Guerrero	79.5	15.8	35.7	57.5	4.3	15.6	37.3	58.9
Hidalgo	82.2	16.0	39.1	57.8	4.1	21.4	45.2	51.4
Jalisco	79.5	9.0	15.6	62.7	11.0	18.7	16.8	54.2
México	74.9	15.8	33.4	60.5	10.0	21.9	36.4	47.5
Michoacán de Ocampo	79.0	19.6	37.6	52.9	7.6	20.2	35.8	53.3
Morelos	90.1	18.3	35.0	56.7	18.3	33.6	13.8	33.2
Nayarit	80.6	14.8	38.2	62.0	14.4	24.5	21.9	46.0
Nuevo León	86.6	17.4	41.1	63.3	23.9	34.0	20.7	30.5
Oaxaca	81.8	12.9	29.1	68.4	6.1	28.7	32.4	40.7
Puebla	87.4	9.7	20.8	76.3	7.3	23.5	16.6	44.9
Querétaro	82.6	14.7	37.6	63.4	6.3	17.5	43.4	55.2
Quintana Roo	84.5	17.3	31.0	56.8	17.9	17.3	33.7	61.7
San Luis Potosí	81.2	13.8	37.4	66.3	5.2	22.0	44.5	49.3
Sinaloa	100.5	14.7	33.6	65.3	9.6	18.8	24.5	58.4
Sonora	82.9	20.9	28.1	53.5	14.5	32.8	26.7	33.9
Tabasco	97.3	12.5	33.4	66.1	6.5	13.2	27.2	65.3
Tamaulipas	81.7	14.9	26.6	65.0	10.7	22.7	24.1	50.9
Tlaxcala	81.1	14.0	28.7	66.8	7.8	20.3	30.8	54.7
Veracruz de Ignacio de la Llave	90.3	12.8	30.1	67.1	4.0	17.2	35.3	59.6
Yucatán	97.2	15.3	45.0	58.8	7.0	15.9	17.7	56.2
Zacatecas	82.2	14.1	34.4	65.0	3.8	19.7	41.0	54.5

(Continúa)

Indicadores educativos por entidad federativa según nivel educativo
Ciclos escolares 1995/1996, 2008/2009 y 2009/2010

Cuadro 4.21
2a. parte y última

Por ciento

Entidad federativa	Bachillerato				Profesional técnico a/			
	Absorción	Deserción	Repro-bación	Eficiencia terminal	Absorción	Deserción	Repro-bación	Eficiencia terminal
2009/2010								
Estados Unidos Mexicanos	**86.9**	**15.0**	**33.7**	**62.2**	**9.5**	**21.2**	**35.5**	**50.5**
Aguascalientes	83.5	14.3	34.0	65.4	10.1	13.8	31.7	63.8
Baja California	95.9	17.5	31.1	55.3	10.3	26.1	36.0	41.5
Baja California Sur	99.5	17.4	35.2	57.4	8.8	16.2	13.2	56.0
Campeche	96.4	15.3	44.1	59.5	5.9	24.7	60.0	48.9
Coahuila de Zaragoza	80.6	16.8	40.0	62.0	14.2	19.8	37.3	53.4
Colima	94.8	12.4	35.8	72.0	8.5	22.3	44.6	48.5
Chiapas	95.3	16.3	22.4	58.1	3.4	13.4	26.1	59.2
Chihuahua	94.2	17.2	39.4	57.7	11.0	23.6	26.6	49.3
Distrito Federal	120.8	16.2	53.3	58.3	16.2	24.1	51.8	46.7
Durango	90.1	17.5	32.8	57.2	9.7	30.7	22.5	39.8
Guanajuato	77.1	17.4	33.3	57.2	9.2	17.5	31.6	55.3
Guerrero	78.3	13.8	36.0	64.5	6.1	14.5	33.0	67.7
Hidalgo	82.0	15.8	36.5	59.2	4.1	22.1	40.8	54.0
Jalisco	82.6	12.6	22.3	75.5	9.4	20.6	31.6	52.8
México	75.1	14.8	31.1	62.3	10.0	21.8	41.6	51.9
Michoacán de Ocampo	79.0	15.5	33.2	58.7	9.3	15.8	44.5	52.8
Morelos	87.3	16.5	33.6	57.5	16.7	27.7	14.3	38.8
Nayarit	85.3	12.6	38.5	66.6	15.9	19.3	23.6	49.0
Nuevo León	86.6	20.6	37.2	57.1	24.8	26.9	20.4	42.4
Oaxaca	76.8	15.8	28.8	62.8	4.3	31.2	40.1	35.8
Puebla	86.8	11.0	20.5	72.8	7.7	18.1	14.8	49.0
Querétaro	84.7	13.8	38.1	62.1	4.3	21.8	49.3	60.0
Quintana Roo	77.0	22.5	31.2	48.3	19.7	19.5	35.1	57.4
San Luis Potosí	80.3	15.2	39.4	64.6	5.2	18.0	48.2	54.1
Sinaloa	98.6	13.4	33.7	63.2	9.2	14.2	32.1	60.0
Sonora	81.0	14.1	28.6	56.8	14.5	18.7	39.5	49.7
Tabasco	95.6	12.9	34.2	66.2	5.8	15.1	40.6	68.3
Tamaulipas	83.8	10.4	25.3	65.7	9.7	20.1	32.0	52.1
Tlaxcala	83.5	13.0	29.6	64.5	7.7	19.7	37.6	55.5
Veracruz de Ignacio de la Llave	88.4	13.3	32.1	65.2	3.7	14.2	42.9	63.9
Yucatán	95.8	15.5	41.3	58.1	6.7	14.4	19.0	66.1
Zacatecas	83.6	15.2	33.3	61.3	4.6	31.3	45.4	39.4

a/ Para el ciclo escolar 1995/1996 se denominaba profesional medio.

Fuente: SEP. *Principales Cifras del Sistema Educativo en México. Reporte de Indicadores Educativos.* En: http://dgpp.sep.gob.mx/ (17 de noviembre de 2011).

Grado promedio de escolaridad de la población de 15 y más años por entidad federativa 1995, 2008 y 2009

Cuadro 4.22

Años

Entidad federativa	1995	2008	2009
Estados Unidos Mexicanos	**7.0**	**8.5**	**8.6**
Aguascalientes	7.3	9.1	9.3
Baja California	7.9	9.2	9.4
Baja California Sur	7.9	9.2	9.3
Campeche	6.5	8.2	8.3
Coahuila de Zaragoza	7.8	9.3	9.4
Colima	7.1	8.8	9.0
Chiapas	4.8	6.2	6.3
Chihuahua	7.3	8.6	8.6
Distrito Federal	9.2	10.4	10.5
Durango	6.8	8.4	8.5
Guanajuato	5.8	7.6	7.7
Guerrero	5.6	6.9	6.9
Hidalgo	6.0	7.9	8.0
Jalisco	7.0	8.6	8.7
México	7.6	9.0	9.1
Michoacán de Ocampo	5.8	7.2	7.3
Morelos	7.3	8.7	8.9
Nayarit	6.7	8.4	8.6
Nuevo León	8.4	9.7	9.8
Oaxaca	5.1	6.7	6.8
Puebla	6.2	7.7	7.8
Querétaro	6.8	8.6	8.6
Quintana Roo	7.1	8.7	8.7
San Luis Potosí	6.4	8.1	8.2
Sinaloa	7.1	9.0	9.2
Sonora	7.8	9.2	9.3
Tabasco	6.5	8.5	8.6
Tamaulipas	7.5	9.1	9.2
Tlaxcala	7.1	8.6	8.7
Veracruz de Ignacio de la Llave	6.0	7.5	7.6
Yucatán	6.3	8.0	8.1
Zacatecas	5.9	7.6	7.7

Fuente: SEP. *Principales Cifras del Sistema Educativo en México. Reporte de Indicadores Educativos.* En: http://dgpp.sep.gob.mx/ (17 de noviembre de 2011).

Becas nacionales nuevas y vigentes del Consejo Nacional de Ciencia y Tecnología por entidad federativa 2010 y 2011

Cuadro 4.23

Entidad federativa	2010 Becas nuevas	2010 Becas vigentes a/	2011 Becas nuevas	2011 Becas vigentes a/
Estados Unidos Mexicanos	**18 292**	**33 982**	**16 957**	**36 514**
Aguascalientes	75	122	93	172
Baja California	772	1 305	750	1 549
Baja California Sur	94	250	110	274
Campeche	13	11	17	36
Coahuila de Zaragoza	541	828	437	890
Colima	84	164	113	173
Chiapas	188	292	139	297
Chihuahua	703	1 141	590	1 223
Distrito Federal	6 000	11 879	6 005	13 336
Durango	105	167	83	178
Guanajuato	602	1 100	556	1 189
Guerrero	20	49	43	62
Hidalgo	207	320	167	360
Jalisco	1 010	1 975	1 018	2 151
México	1 618	3 341	1 249	2 650
Michoacán de Ocampo	440	806	574	1 079
Morelos	491	893	568	1 117
Nayarit	48	57	42	86
Nuevo León	981	1 770	821	1 797
Oaxaca	139	229	120	229
Puebla	981	1 795	820	1 921
Querétaro	357	689	369	707
Quintana Roo	47	46	22	71
San Luis Potosí	425	842	377	858
Sinaloa	247	332	182	397
Sonora	431	717	315	717
Tabasco	50	95	54	116
Tamaulipas	458	584	278	575
Tlaxcala	140	203	104	206
Veracruz de Ignacio de la Llave	535	1 081	513	1 094
Yucatán	466	817	386	869
Zacatecas	24	82	42	85
No especificado	0	0	0	50

a/ Hasta 2000, se reportaba el número de becas administradas. A partir de 2001, se registran los becarios vigentes.

Fuente: CONACYT. *Informe General del Estado de la Ciencia y la Tecnología* (varios años). México, DF.

Patentes solicitadas por entidad federativa de residencia del inventor 1995, 2009 y 2010

Cuadro 4.24

Entidad federativa	1995	2009	2010
Estados Unidos Mexicanos	**432**	**822**	**951**
Aguascalientes	4	4	7
Baja California	9	11	19
Baja California Sur	0	1	4
Campeche	2	4	5
Coahuila de Zaragoza	10	20	31
Colima	1	1	2
Chiapas	2	1	6
Chihuahua	7	28	15
Distrito Federal	194	233	321
Durango	5	4	3
Guanajuato	14	40	36
Guerrero	0	1	3
Hidalgo	1	7	12
Jalisco	33	65	70
México	24	76	80
Michoacán de Ocampo	2	10	6
Morelos	11	29	22
Nayarit	0	0	1
Nuevo León	54	114	110
Oaxaca	1	2	7
Puebla	7	48	43
Querétaro	11	24	47
Quintana Roo	1	3	3
San Luis Potosí	2	8	6
Sinaloa	4	11	14
Sonora	1	17	12
Tabasco	3	2	7
Tamaulipas	6	15	11
Tlaxcala	0	4	5
Veracruz de Ignacio de la Llave	8	22	15
Yucatán	7	12	15
Zacatecas	0	1	2
Sin clasificar	8	4	11

Nota: Incluye patentes vía Tratado de Cooperación en Materia de Patentes.

Fuente: Para 1995: CONACYT. *Informe General del Estado de la Ciencia y la Tecnología, 2006.* México, DF, 2007.
Para 2009 y 2010: IMPI. *Informe Anual* (varios años). En: www.impi.gob.mx (14 de marzo de 2012).

Bibliotecas públicas en operación por entidad federativa 2005, 2010 y 2011

Cuadro 4.25

Entidad federativa	2005	2010	2011 P/
Estados Unidos Mexicanos	**7 010**	**7 319**	**7 325**
Aguascalientes	62	65	66
Baja California	89	91	91
Baja California Sur	51	58	58
Campeche	55	61	61
Coahuila de Zaragoza	131	140	140
Colima	47	59	59
Chiapas	366	401	401
Chihuahua	152	159	159
Distrito Federal	406	408	408
Durango	136	152	152
Guanajuato	140	175	176
Guerrero	202	210	210
Hidalgo	274	286	286
Jalisco	264	277	277
México	650	662	663
Michoacán de Ocampo	229	231	231
Morelos	144	149	149
Nayarit	79	83	83
Nuevo León	304	317	317
Oaxaca	455	470	470
Puebla	593	607	607
Querétaro	60	62	62
Quintana Roo	47	50	50
San Luis Potosí	114	116	116
Sinaloa	169	178	178
Sonora	131	141	142
Tabasco	563	563	563
Tamaulipas	104	106	107
Tlaxcala	133	137	137
Veracruz de Ignacio de la Llave	485	513	513
Yucatán	153	160	161
Zacatecas	222	232	232

Fuente: PR. *Sexto Informe de Gobierno, 2012. Anexo.* México, DF, 2012.

5. Salud y seguridad social

Población total por entidad federativa según condición de afiliación a servicios de salud y tipo de institución
2009

Cuadro 5.1

Entidad federativa	Población total a/	Condición de afiliación						No especificado
		Sin afiliación	Tipo de institución a/					
			Total	IMSS	ISSSTE	SPSS - SSA b/	Otra institución c/	
Estados Unidos Mexicanos	**107 477 719**	**43 479 016**	**63 935 370**	**34 545 220**	**6 057 647**	**18 910 718**	**4 421 785**	**63 333**
Aguascalientes	1 140 673	301 940	838 445	511 706	71 588	238 117	17 034	288
Baja California	3 158 547	1 157 799	2 000 356	1 340 914	114 525	370 939	173 978	392
Baja California Sur	564 156	148 008	415 125	243 487	85 179	71 370	15 089	1 023
Campeche	795 165	231 771	563 394	246 055	53 986	224 627	38 726	0
Coahuila de Zaragoza	2 626 733	617 939	2 008 794	1 490 032	179 148	181 250	158 364	0
Colima	600 218	114 077	485 786	248 449	33 655	192 271	11 411	355
Chiapas	4 503 461	2 439 470	2 063 356	539 153	228 762	1 181 538	113 903	635
Chihuahua	3 389 023	1 131 445	2 254 017	1 460 482	150 609	472 417	170 509	3 561
Distrito Federal	8 841 522	3 464 870	5 373 530	3 195 114	1 153 187	500 590	524 639	3 122
Durango	1 549 964	558 772	991 012	598 837	138 559	225 456	28 160	180
Guanajuato	5 042 360	1 850 084	3 188 684	1 482 298	176 142	1 385 569	144 675	3 592
Guerrero	3 140 838	1 847 771	1 291 638	419 658	240 277	602 556	29 147	1 429
Hidalgo	2 420 538	1 036 491	1 383 766	445 297	156 266	734 558	47 645	281
Jalisco	7 011 713	2 546 189	4 460 245	2 889 845	205 066	1 190 827	174 507	5 279
México	14 820 917	6 567 488	8 240 007	5 024 334	586 282	1 709 671	919 720	13 422
Michoacán de Ocampo	3 964 721	2 038 425	1 926 296	844 099	297 766	724 910	59 521	0
Morelos	1 673 788	644 133	1 026 628	472 441	122 536	417 681	13 970	3 027
Nayarit	968 840	292 135	676 417	278 722	111 304	281 189	5 202	288
Nuevo León	4 443 332	1 208 207	3 233 137	2 483 586	115 373	365 853	268 325	1 988
Oaxaca	3 551 193	2 134 406	1 415 069	358 277	251 311	758 097	47 384	1 718
Puebla	5 646 697	3 369 929	2 275 826	1 027 566	161 726	898 305	188 229	942
Querétaro	1 717 516	529 470	1 188 046	680 190	70 031	396 658	41 167	0
Quintana Roo	1 309 967	437 250	870 460	502 240	126 819	206 904	34 497	2 257
San Luis Potosí	2 484 000	903 244	1 577 133	773 933	140 650	621 901	40 649	3 623
Sinaloa	2 652 655	832 726	1 819 759	1 100 266	159 290	483 530	76 673	170
Sonora	2 508 563	743 561	1 764 302	1 186 509	79 274	308 242	190 277	700
Tabasco	2 049 791	560 680	1 484 753	364 193	83 832	771 273	265 455	4 358
Tamaulipas	3 189 933	936 739	2 252 542	1 226 724	228 646	619 408	177 764	652
Tlaxcala	1 133 801	424 744	707 871	194 772	73 777	408 928	30 394	1 186
Veracruz de Ignacio de la Llave	7 277 609	3 360 068	3 909 609	1 815 658	293 935	1 441 783	358 233	7 932
Yucatán	1 919 908	609 458	1 310 450	747 081	89 289	425 635	48 445	0
Zacatecas	1 379 577	439 727	938 917	353 302	78 857	498 665	8 093	933

a/ Comprende a las personas afiliadas en al menos una institución, clasificadas de acuerdo con la declarada en primer término.

b/ Comprende a los afiliados al Sistema de Protección Social en Salud (Seguro Popular y Seguro Médico para una Nueva Generación).

c/ Comprende a los afiliados en PEMEX, SEDENA, SEMAR, instituciones de seguridad social estatales y otras del sector público; así como a la población que adquirió el derecho a prestaciones y servicios médicos en instituciones privadas contratadas por el empleador o en forma personal mediante prepago.

Fuente: INEGI. *Encuesta Nacional de Empleo y Seguridad Social 2009.* Aguascalientes, Ags., México. 2010.

Población asegurada en instituciones públicas de salud por ámbito geográfico según institución
1995, 2010 y 2011

Cuadro 5.2

Ámbito geográfico	Total	IMSS	ISSSTE	PEMEX	SEDENA	SEMAR	Estatal	Seguro Popular
1995								
Total	**45 723 840**	**34 323 844**	**9 246 265**	**518 552**	**315 550**	**216 310**	**1 103 319**	**ND**
Aguascalientes	554 252	463 285	90 033	0	934	0	0	ND
Baja California	1 380 817	1 163 476	114 627	0	4 909	5 265	92 540	ND
Baja California Sur	264 221	179 758	72 508	0	3 930	8 025	0	ND
Campeche	336 403	216 586	71 756	31 579	4 987	11 495	0	ND
Coahuila de Zaragoza	1 643 835	1 422 448	218 566	0	2 821	0	0	ND
Colima	292 451	224 128	54 637	0	4 731	8 955	0	ND
Chiapas	865 479	533 914	213 377	9 588	12 942	6 065	89 593	ND
Chihuahua	1 883 305	1 642 767	231 886	1 056	7 596	0	0	ND
Distrito Federal	8 727 280	5 607 638	2 875 498	65 275	102 030	36 830	40 009	ND
Durango	837 053	578 313	253 675	0	5 065	0	0	ND
Guanajuato	1 768 336	1 427 058	306 070	29 354	5 854	0	0	ND
Guerrero	980 979	559 986	387 169	0	16 684	17 140	0	ND
Hidalgo	671 208	472 420	178 424	16 504	3 860	0	0	ND
Jalisco	3 034 422	2 736 997	279 703	851	14 296	2 575	0	ND
México	4 020 956	2 889 664	680 698	13 458	19 475	0	417 661	ND
Michoacán de Ocampo	1 214 058	893 471	311 066	0	5 131	4 390	0	ND
Morelos	648 475	491 327	151 161	0	5 987	0	0	ND
Nayarit	442 069	315 584	120 883	0	2 757	2 845	0	ND
Nuevo León	2 492 597	2 165 484	176 384	15 448	4 346	0	130 935	ND
Oaxaca	821 882	508 931	268 195	22 036	10 205	12 515	0	ND
Puebla	1 599 781	1 231 244	267 375	7 885	11 054	0	82 223	ND
Querétaro	689 588	594 555	92 781	0	2 252	0	0	ND
Quintana Roo	391 744	307 515	70 190	0	4 099	9 940	0	ND
San Luis Potosí	985 584	763 431	209 988	8 084	4 081	0	0	ND
Sinaloa	1 385 280	1 107 801	260 797	826	6 036	9 820	0	ND
Sonora	1 283 878	980 432	184 563	0	5 560	8 585	104 738	ND
Tabasco	718 542	368 557	134 223	59 915	4 232	5 995	145 620	ND
Tamaulipas	1 652 093	1 281 997	284 714	59 903	6 314	19 165	0	ND
Tlaxcala	317 674	226 735	87 889	0	3 050	0	0	ND
Veracruz de Ignacio de la Llave	2 601 110	1 997 660	362 945	176 790	22 725	40 990	0	ND
Yucatán	729 728	603 061	115 617	0	5 335	5 715	0	ND
Zacatecas	482 498	367 621	112 605	0	2 272	0	0	ND
En el extranjero	6 262	NA	6 262	NA	NA	NA	NA	NA
2010								
Total	**111 794 439**	**52 310 086**	**11 993 354**	**742 556**	**1 048 136**	**239 568**	**1 942 020**	**43 518 719**
Aguascalientes	1 272 857	724 475	130 148	1 273	ND	0	0	416 961
Baja California	2 944 093	1 841 161	160 861	2 835	ND	7 182	134 793	797 261
Baja California Sur	616 413	328 281	117 267	485	ND	5 699	0	164 681
Campeche	982 708	431 642	96 074	27 690	ND	10 974	0	416 328
Coahuila de Zaragoza	2 897 434	1 967 957	297 663	1 814	ND	0	0	630 000
Colima	735 170	366 568	77 842	1 488	ND	13 785	0	275 487
Chiapas	4 285 168	883 630	300 360	10 052	ND	9 541	83 685	2 997 900
Chihuahua	3 403 402	2 059 649	305 830	4 885	ND	0	0	1 033 038
Distrito Federal	12 954 199	7 804 623	3 248 051	72 443	ND	45 676	38 987	1 744 419
Durango	1 628 762	764 241	324 208	1 706	ND	0	0	538 607
Guanajuato	5 564 541	2 559 857	410 062	33 647	ND	0	0	2 560 975
Guerrero	3 242 754	753 249	502 654	1 092	ND	11 961	0	1 973 798
Hidalgo	2 463 516	786 091	253 931	19 893	ND	0	0	1 403 601
Jalisco	6 663 167	4 303 033	385 111	5 111	ND	2 108	0	1 967 804
México	12 488 568	4 666 895	998 643	19 423	ND	0	976 609	5 826 998
Michoacán de Ocampo	3 540 031	1 467 426	411 163	3 013	ND	10 819	0	1 647 610
Morelos	1 646 463	657 298	206 915	1 578	ND	0	0	780 672
Nayarit	1 170 485	453 452	164 384	394	ND	2 255	0	550 000
Nuevo León	4 878 534	3 590 881	240 177	25 044	ND	0	75 903	946 529
Oaxaca	3 282 245	790 825	380 558	27 874	ND	13 017	0	2 069 971
Puebla	4 408 798	1 709 631	339 131	15 214	ND	0	156 750	2 188 072
Querétaro	2 028 794	1 187 451	126 813	3 294	ND	0	0	711 236
Quintana Roo	1 397 375	753 022	127 349	0	ND	7 870	0	509 134
San Luis Potosí	2 697 915	1 197 756	283 074	5 683	ND	0	0	1 211 402
Sinaloa	2 921 352	1 544 859	355 624	4 264	ND	8 626	0	1 007 979
Sonora	2 600 663	1 481 303	249 265	4 955	ND	5 617	169 803	689 720
Tabasco	2 697 851	720 896	170 609	113 570	ND	5 574	305 490	1 381 712
Tamaulipas	3 564 960	1 843 666	386 681	100 394	ND	13 950	0	1 220 269
Tlaxcala	1 161 423	316 665	118 689	572	ND	0	0	725 497
Veracruz de Ignacio de la Llave	7 105 385	2 705 609	494 122	227 375	ND	58 132	0	3 620 147
Yucatán	1 881 229	920 851	165 367	4 861	ND	6 782	0	783 368
Zacatecas	1 612 947	727 143	157 627	634	ND	0	0	727 543
En el extranjero	7 101	NA	7 101	NA	NA	NA	NA	NA

(Continúa)

Población asegurada en instituciones públicas de salud por ámbito geográfico según institución
1995, 2010 y 2011

Cuadro 5.2

Ámbito geográfico	Total	IMSS	ISSSTE	PEMEX	SEDENA	SEMAR	Estatal	Seguro Popular
2011 P/								
Total	**122 708 508**	**54 906 396**	**12 206 730**	**747 997**	**806 122**	**264 329**	**1 953 620**	**51 823 314**
Aguascalientes	1 379 186	757 396	132 558	1 286	ND	0	ND	487 946
Baja California	3 358 868	1 940 078	163 505	2 854	ND	5 447	103 346	1 143 638
Baja California Sur	668 940	346 129	124 542	493	ND	5 793	0	191 983
Campeche	1 060 672	460 136	97 855	27 894	ND	17 258	0	457 529
Coahuila de Zaragoza	3 057 144	2 080 049	301 114	1 825	ND	0	0	674 156
Colima	766 521	371 390	79 475	1 498	ND	13 955	0	300 203
Chiapas	4 707 866	941 360	307 135	10 125	ND	10 322	85 418	3 353 506
Chihuahua	3 611 128	2 125 199	310 405	4 923	ND	0	0	1 170 601
Distrito Federal	13 875 666	8 176 887	3 237 015	72 979	ND	48 040	40 662	2 300 083
Durango	1 876 284	829 108	330 030	1 716	ND	0	0	715 430
Guanajuato	6 196 823	2 737 134	417 804	33 892	ND	0	0	3 007 993
Guerrero	3 546 424	741 434	512 306	1 099	ND	12 227	0	2 279 358
Hidalgo	2 724 697	864 422	270 337	20 037	ND	0	0	1 569 901
Jalisco	7 707 324	4 549 633	392 916	5 149	ND	2 135	0	2 757 491
México	13 477 881	4 824 568	1 053 219	19 563	ND	0	1 013 850	6 566 681
Michoacán de Ocampo	4 232 510	1 546 312	418 286	3 036	ND	10 154	0	2 254 722
Morelos	1 851 931	689 482	211 110	1 591	ND	0	0	949 748
Nayarit	1 273 856	477 282	167 865	396	ND	2 641	0	625 672
Nuevo León	5 129 152	3 738 066	244 437	25 224	ND	0	ND	1 121 425
Oaxaca	3 857 077	800 713	388 323	28 082	ND	19 839	0	2 620 120
Puebla	5 519 589	1 812 191	345 005	15 328	ND	0	223 341	3 123 724
Querétaro	2 239 859	1 286 786	129 292	3 321	ND	0	0	820 460
Quintana Roo	1 497 756	775 710	134 943	0	ND	9 170	0	577 933
San Luis Potosí	2 934 095	1 267 316	288 664	5 726	ND	0	0	1 372 389
Sinaloa	3 120 823	1 658 547	367 768	4 291	ND	8 677	0	1 081 540
Sonora	2 818 375	1 544 991	252 339	4 995	ND	6 521	174 776	834 753
Tabasco	2 919 218	782 460	173 869	114 400	ND	5 044	312 227	1 531 218
Tamaulipas	3 735 447	1 872 356	393 827	101 127	ND	11 937	0	1 356 200
Tlaxcala	1 223 394	335 708	120 827	576	ND	0	0	766 283
Veracruz de Ignacio de la Llave	7 737 739	2 843 818	504 715	229 035	ND	69 990	0	4 090 181
Yucatán	2 030 492	965 635	167 971	4 898	ND	5 179	0	886 809
Zacatecas	1 758 725	764 100	160 349	638	ND	0	0	833 638
En el extranjero	6 924	NA	6 924	NA	NA	NA	NA	NA

Nota: Hasta 2002 se denominaba población derechohabiente. Se presenta información únicamente de las instituciones que reportaron cifras.

Fuente: Para 1995: SSA. *Boletín de Información Estadística. Recursos y Servicios, 1995.* México, DF, 1996.

Para 2010 y 2011: SSA. *Boletín de Información Estadística. Servicios Otorgados y Programas Sustantivos,* 2010 y 2011. México, DF.

Unidades médicas en instituciones públicas de salud por entidad federativa según institución 1995, 2010 y 2011

Cuadro 5.3

Entidad federativa	Total	SSA	IMSS-Oportunidades	IMSS	ISSSTE	PEMEX	SEDENA	SEMAR	Estatal	Otros
1995										
Estados Unidos Mexicanos	**15 525**	**8 003**	**3 506**	**1 748**	**1 190**	**151**	**279**	**159**	**79**	**410**
Aguascalientes	107	83	0	13	8	0	3	0	0	0
Baja California	178	86	11	31	15	0	7	6	18	4
Baja California Sur	158	78	0	33	28	0	4	9	0	6
Campeche	191	67	37	16	11	41	3	11	0	5
Coahuila de Zaragoza	357	159	82	71	29	0	5	0	0	11
Colima	139	99	0	16	5	0	3	16	0	0
Chiapas	895	230	535	42	41	1	21	2	8	15
Chihuahua	481	201	135	57	50	1	10	0	0	27
Distrito Federal	780	245	1	159	137	12	75	9	3	139
Durango	415	139	166	61	42	0	5	0	0	2
Guanajuato	527	420	0	55	40	3	8	0	0	1
Guerrero	733	626	0	29	50	0	12	11	0	5
Hidalgo	654	371	209	18	44	5	4	0	0	3
Jalisco	783	495	0	181	76	1	8	2	0	20
México	1 047	857	0	110	52	3	16	0	8	1
Michoacán de Ocampo	752	261	339	59	62	0	4	6	0	21
Morelos	246	186	0	26	28	0	5	0	0	1
Nayarit	267	114	80	35	25	0	2	3	0	8
Nuevo León	489	375	0	71	30	4	4	0	3	2
Oaxaca	952	376	452	31	48	6	8	8	0	23
Puebla	819	327	313	51	44	5	9	0	35	35
Querétaro	255	206	0	23	20	0	3	0	0	3
Quintana Roo	170	135	0	16	7	0	4	6	0	2
San Luis Potosí	414	132	206	44	22	1	4	0	0	5
Sinaloa	412	170	107	73	39	1	7	9	0	6
Sonora	342	210	0	72	34	0	10	7	3	6
Tabasco	538	452	0	38	23	15	4	3	1	2
Tamaulipas	396	154	106	52	34	13	8	17	0	12
Tlaxcala	182	159	0	16	4	0	3	0	0	0
Veracruz de Ignacio de la Llave	1 243	360	524	154	88	39	14	32	0	32
Yucatán	253	111	57	56	16	0	4	2	0	7
Zacatecas	350	119	146	39	38	0	2	0	0	6
2010										
Estados Unidos Mexicanos	**21 507**	**14 374**	**4 170**	**1 409**	**1 172**	**84**	**ND**	**37**	**253**	**8**
Aguascalientes	134	108	0	13	10	1	ND	0	1	1
Baja California	283	194	16	35	13	1	ND	1	23	0
Baja California Sur	141	89	0	19	30	0	ND	3	0	0
Campeche	237	161	49	12	11	1	ND	3	0	0
Coahuila de Zaragoza	425	248	93	51	29	1	ND	0	0	3
Colima	191	172	0	13	5	0	ND	1	0	0
Chiapas	1 707	1 017	596	31	48	1	ND	2	12	0
Chihuahua	586	315	162	59	49	1	ND	0	0	0
Distrito Federal	636	408	24	84	99	3	ND	4	14	0
Durango	515	269	170	35	40	1	ND	0	0	0
Guanajuato	698	597	11	48	41	1	ND	0	0	0
Guerrero	1 152	1 041	38	21	50	0	ND	2	0	0
Hidalgo	964	668	238	20	36	2	ND	0	0	0
Jalisco	1 057	834	9	124	86	2	ND	1	0	1
México	1 476	1 194	37	103	42	2	ND	0	98	0
Michoacán de Ocampo	1 056	546	386	55	67	1	ND	1	0	0
Morelos	295	239	4	24	27	1	ND	0	0	0
Nayarit	410	270	86	27	25	0	ND	1	1	0
Nuevo León	608	505	3	62	31	3	ND	0	2	2
Oaxaca	1 541	919	527	33	57	3	ND	2	0	0
Puebla	1 172	675	343	54	44	3	ND	0	53	0
Querétaro	296	253	4	23	15	1	ND	0	0	0
Quintana Roo	234	207	0	14	10	0	ND	3	0	0
San Luis Potosí	631	325	238	36	29	2	ND	0	1	0
Sinaloa	522	300	130	48	38	2	ND	2	2	0
Sonora	441	296	5	74	40	2	ND	2	22	0
Tabasco	707	610	0	34	26	12	ND	1	24	0
Tamaulipas	593	385	117	48	33	8	ND	2	0	0
Tlaxcala	226	201	3	17	5	0	ND	0	0	0
Veracruz de Ignacio de la Llave	1 742	885	613	125	85	28	ND	5	0	1
Yucatán	340	192	99	31	16	1	ND	1	0	0
Zacatecas	491	251	169	36	35	0	ND	0	0	0

(Continúa)

Unidades médicas en instituciones públicas de salud por entidad federativa según institución 1995, 2010 y 2011

Cuadro 5.3

Entidad federativa	Total	SSA	IMSS-Oportunidades	IMSS	ISSSTE	PEMEX	SEDENA	SEMAR	Estatal	Otros
2011 P/										
Estados Unidos Mexicanos	**21 738**	**14 546**	**4 167**	**1 416**	**1 181**	**84**	**44**	**37**	**255**	**8**
Aguascalientes	133	107	0	13	10	1	0	0	1	1
Baja California	306	213	16	36	14	1	2	1	23	0
Baja California Sur	143	89	0	20	30	0	1	3	0	0
Campeche	235	159	49	12	11	1	0	3	0	0
Coahuila de Zaragoza	435	256	93	52	29	1	1	0	0	3
Colima	175	156	0	13	5	0	0	1	0	0
Chiapas	1 743	1 052	596	31	48	1	1	2	12	0
Chihuahua	572	299	162	59	49	1	2	0	0	0
Distrito Federal	653	416	21	85	103	3	7	4	14	0
Durango	519	272	170	35	40	1	1	0	0	0
Guanajuato	705	603	11	48	41	1	1	0	0	0
Guerrero	1 170	1 057	38	21	50	0	2	2	0	0
Hidalgo	962	666	238	20	36	2	0	0	0	0
Jalisco	1 066	835	9	126	89	2	3	1	0	1
México	1 498	1 207	37	104	42	2	8	0	98	0
Michoacán de Ocampo	1 053	542	386	55	67	1	1	1	0	0
Morelos	302	245	4	24	27	1	1	0	0	0
Nayarit	409	269	86	27	25	0	0	1	1	0
Nuevo León	615	512	3	62	31	3	0	0	2	2
Oaxaca	1 559	935	527	33	57	3	2	2	0	0
Puebla	1 194	695	343	54	45	3	1	0	53	0
Querétaro	307	264	4	23	15	1	0	0	0	0
Quintana Roo	239	211	0	14	10	0	1	3	0	0
San Luis Potosí	634	327	238	36	29	2	1	0	1	0
Sinaloa	531	308	130	48	38	2	1	2	2	0
Sonora	440	294	5	74	40	2	1	2	22	0
Tabasco	722	622	0	34	26	12	1	1	26	0
Tamaulipas	609	400	117	48	33	8	1	2	0	0
Tlaxcala	227	202	3	17	5	0	0	0	0	0
Veracruz de Ignacio de la Llave	1 746	887	613	125	85	28	2	5	0	1
Yucatán	342	193	99	31	16	1	1	1	0	0
Zacatecas	494	253	169	36	35	0	1	0	0	0

Nota: Cifras al 31 de diciembre de cada año. Se presenta información únicamente de las instituciones que reportaron cifras.

Fuente: Para 1995: SSA. *Boletín de Información Estadística. Recursos y Servicios, 1995* . México, DF, 1996.

Para 2010 y 2011: SSA. *Boletín de Información Estadística. Recursos Físicos, Materiales y Humanos,* 2010 y 2011. México, DF.

Recursos materiales seleccionados en instituciones públicas de salud por entidad federativa 1995, 2010 y 2011

Cuadro 5.4

Entidad federativa	Camas censables	Camas no censables	Consul-torios a/	Laboratorios de análisis clínicos	Gabinetes de radiología	Quiró-fanos	Salas de expulsión
1995							
Estados Unidos Mexicanos	**76 626**	**58 506**	**43 670**	**1 608**	**2 424**	**2 590**	**5 781**
Aguascalientes	850	522	377	11	23	28	57
Baja California	1 469	807	784	29	49	59	73
Baja California Sur	523	415	351	21	27	23	51
Campeche	465	468	375	18	22	20	56
Coahuila de Zaragoza	2 495	1 414	1 246	49	74	90	92
Colima	448	586	352	12	21	13	78
Chiapas	1 514	2 258	1 588	51	72	61	141
Chihuahua	2 183	1 626	1 154	60	70	72	143
Distrito Federal	18 207	6 569	7 018	286	637	611	113
Durango	1 245	1 442	810	27	32	34	115
Guanajuato	2 544	2 510	1 392	44	75	78	366
Guerrero	1 314	2 486	1 383	57	55	45	494
Hidalgo	1 169	1 904	1 076	34	35	30	298
Jalisco	6 008	4 363	2 749	93	134	209	466
México	6 723	4 102	3 849	116	171	160	392
Michoacán de Ocampo	1 975	2 763	1 528	55	72	86	228
Morelos	803	971	597	21	27	32	118
Nayarit	677	839	529	20	22	28	101
Nuevo León	3 738	1 884	1 952	67	117	98	78
Oaxaca	1 500	2 462	1 520	40	46	53	298
Puebla	3 072	2 615	1 677	57	90	104	270
Querétaro	712	973	602	16	32	26	165
Quintana Roo	406	423	342	24	17	26	70
San Luis Potosí	1 480	1 235	937	30	38	39	120
Sinaloa	1 924	1 618	1 185	40	66	77	169
Sonora	2 339	1 621	1 156	60	79	92	203
Tabasco	1 298	1 624	1 110	50	43	55	227
Tamaulipas	2 624	1 626	1 363	54	80	89	126
Tlaxcala	412	680	344	11	16	11	127
Veracruz de Ignacio de la Llave	4 327	3 693	3 014	92	114	172	332
Yucatán	1 562	923	661	36	43	43	89
Zacatecas	620	1 084	649	27	25	26	125
2010 b/							
Estados Unidos Mexicanos	**84 625**	**53 609**	**65 801**	**1 939**	**ND**	**3 449**	**5 243**
Aguascalientes	877	493	762	16	ND	40	31
Baja California	1 928	799	1 317	35	ND	60	67
Baja California Sur	524	430	517	28	ND	29	48
Campeche	996	648	692	28	ND	40	56
Coahuila de Zaragoza	2 653	1 116	1 598	64	ND	99	51
Colima	578	483	523	13	ND	24	13
Chiapas	2 178	2 287	2 231	66	ND	106	80
Chihuahua	2 579	1 677	1 818	65	ND	99	79
Distrito Federal	15 542	6 158	8 365	239	ND	617	109
Durango	1 470	1 321	1 151	49	ND	63	101
Guanajuato	2 930	2 120	2 361	56	ND	123	324
Guerrero	1 677	1 444	2 201	40	ND	122	648
Hidalgo	1 345	1 864	1 866	53	ND	52	314
Jalisco	5 958	2 237	3 578	83	ND	198	443
México	7 222	4 578	6 046	208	ND	247	304
Michoacán de Ocampo	2 353	2 157	2 452	65	ND	115	202
Morelos	927	910	1 057	23	ND	48	74
Nayarit	668	555	847	32	ND	37	44
Nuevo León	3 939	1 567	2 640	67	ND	143	61
Oaxaca	1 870	3 058	2 597	67	ND	78	725
Puebla	3 540	2 599	2 914	86	ND	158	328
Querétaro	833	713	826	20	ND	39	17
Quintana Roo	784	569	572	38	ND	33	23
San Luis Potosí	1 643	1 211	1 462	63	ND	63	37
Sinaloa	2 148	1 376	1 639	52	ND	107	68
Sonora	2 687	1 241	1 663	57	ND	106	176
Tabasco	1 620	1 115	1 965	43	ND	86	36
Tamaulipas	2 816	1 736	2 007	58	ND	87	122
Tlaxcala	649	692	598	19	ND	27	174
Veracruz de Ignacio de la Llave	4 675	4 139	4 550	126	ND	214	255
Yucatán	1 492	929	1 069	40	ND	47	24
Zacatecas	934	709	1 105	39	ND	46	161

(Continúa)

Recursos materiales seleccionados en instituciones públicas de salud por entidad federativa 1995, 2010 y 2011

Cuadro 5.4

Entidad federativa	Camas censables	Camas no censables	Consul-torios a/	Laboratorios de análisis clínicos	Gabinetes de radiología	Quiró-fanos	Salas de expulsión
2011 P/							
Estados Unidos Mexicanos	**85 609**	**57 878**	**70 196**	**2 041**	**ND**	**3 724**	**4 979**
Aguascalientes	856	549	778	17	ND	39	27
Baja California	2 157	1 010	1 517	36	ND	87	66
Baja California Sur	668	426	564	29	ND	29	52
Campeche	892	613	702	26	ND	37	53
Coahuila de Zaragoza	2 700	1 507	1 882	62	ND	106	52
Colima	536	497	557	13	ND	29	12
Chiapas	2 255	2 565	2 542	80	ND	128	89
Chihuahua	2 748	1 881	1 921	67	ND	116	91
Distrito Federal	15 756	7 099	8 558	248	ND	675	115
Durango	1 515	1 117	1 223	53	ND	60	71
Guanajuato	3 082	2 286	2 562	62	ND	142	323
Guerrero	1 788	1 494	2 285	39	ND	114	650
Hidalgo	1 357	2 081	1 940	54	ND	56	308
Jalisco	6 419	2 784	3 914	93	ND	247	395
México	7 650	4 739	6 767	227	ND	278	252
Michoacán de Ocampo	2 418	2 166	2 673	73	ND	118	146
Morelos	965	910	1 172	25	ND	53	33
Nayarit	683	695	917	35	ND	39	46
Nuevo León	4 051	1 861	2 876	70	ND	142	58
Oaxaca	2 089	3 207	2 703	73	ND	91	734
Puebla	3 614	2 852	3 099	77	ND	169	330
Querétaro	836	873	897	19	ND	44	14
Quintana Roo	978	624	841	47	ND	55	28
San Luis Potosí	1 735	1 255	1 541	62	ND	68	36
Sinaloa	2 276	1 528	1 830	54	ND	130	65
Sonora	2 696	1 248	1 784	58	ND	110	154
Tabasco	1 582	1 211	2 093	41	ND	85	71
Tamaulipas	2 939	1 909	2 264	62	ND	109	126
Tlaxcala	655	737	662	25	ND	33	180
Veracruz de Ignacio de la Llave	4 886	3 983	4 788	130	ND	227	223
Yucatán	1 777	1 070	1 122	42	ND	53	20
Zacatecas	1 050	1 101	1 222	42	ND	55	159

Nota: Cifras al 31 de diciembre de cada año.

a/ Comprende consultorios generales, de especialidades y otros.

b/ Los totales incluyen cifras de SEDENA no desglosadas por entidad federativa.

Fuente: Para 1995: SSA. *Boletín de Información Estadística. Recursos y Servicios, 1995.* México, DF, 1996.

Para 2010 y 2011: SSA. *Boletín de Información Estadística. Recursos Físicos, Materiales y Humanos,* 2010 y 2011. México, DF.

Personal médico en instituciones públicas de salud por entidad federativa 1995, 2010 y 2011

Cuadro 5.5

Entidad federativa	Total	En contacto directo con el paciente									En otras labores
		Total	Médicos generales o familiares	Especialistas					Residentes a/	Pasantes	
				Total	Gineco-obstetras	Pediatras	Odontólogos	Otros b/			
1995											
Estados Unidos Mexicanos	**119 433**	**101 674**	**31 995**	**44 513**	**5 319**	**5 490**	**7 517**	**26 187**	**10 703**	**14 463**	**17 759**
Aguascalientes	1 285	1 111	292	514	68	85	66	295	90	149	174
Baja California	2 813	2 391	674	1 185	150	160	183	692	98	251	422
Baja California Sur	952	841	255	352	41	33	54	224	26	154	111
Campeche	969	875	360	331	49	47	52	183	36	96	94
Coahuila de Zaragoza	3 869	3 228	1 082	1 436	180	204	204	848	107	399	641
Colima	944	825	227	349	51	42	53	203	25	171	119
Chiapas	3 384	3 125	1 103	1 053	156	203	253	441	178	538	259
Chihuahua	3 235	2 687	1 068	1 051	138	144	149	620	75	344	548
Distrito Federal	29 399	24 983	5 202	11 785	1 172	1 307	1 533	7 773	5 097	1 366	4 416
Durango	1 991	1 744	593	643	80	80	95	388	122	291	247
Guanajuato	4 120	3 552	1 246	1 280	182	179	207	712	267	552	568
Guerrero	2 657	2 415	866	799	110	105	166	418	53	531	242
Hidalgo	2 068	1 853	661	555	76	64	97	318	107	433	215
Jalisco	8 288	6 952	1 836	3 101	378	379	467	1 877	703	845	1 336
México	10 705	9 016	2 885	3 255	461	451	828	1 515	767	1 281	1 689
Michoacán de Ocampo	3 724	3 350	1 085	1 164	142	118	228	676	159	714	374
Morelos	1 717	1 496	464	624	85	76	111	352	5	292	221
Nayarit	1 242	1 038	297	378	50	44	77	207	46	240	204
Nuevo León	5 797	4 788	1 425	2 084	218	254	322	1 290	518	439	1 009
Oaxaca	3 081	2 841	954	840	85	66	209	480	164	674	240
Puebla	4 686	4 066	1 053	1 526	134	137	531	724	250	706	620
Querétaro	1 620	1 428	409	503	76	87	96	244	101	319	192
Quintana Roo	986	836	284	331	51	50	63	167	16	142	150
San Luis Potosí	2 113	1 851	603	655	95	87	112	361	164	317	262
Sinaloa	3 178	2 704	867	1 125	139	134	162	690	108	442	474
Sonora	3 368	2 847	810	1 226	155	160	150	761	338	323	521
Tabasco	2 942	2 704	1 024	1 006	117	111	258	520	120	296	238
Tamaulipas	4 083	3 515	1 134	1 548	193	194	185	976	148	500	568
Tlaxcala	1 015	886	247	321	39	38	83	161	27	208	129
Veracruz de Ignacio de la Llave	7 177	6 172	2 147	2 378	305	316	328	1 429	457	862	1 005
Yucatán	2 238	1 890	504	755	97	94	116	448	256	259	348
Zacatecas	1 304	1 181	338	360	46	41	79	194	75	329	123
2010 c/											
Estados Unidos Mexicanos	**190 704**	**170 144**	**52 752**	**79 075**	**8 738**	**9 277**	**9 969**	**51 071**	**28 113**	**10 224**	**18 765**
Aguascalientes	2 448	2 194	621	1 179	113	185	108	773	329	65	254
Baja California	4 558	3 996	1 136	2 072	263	268	209	1 332	623	165	562
Baja California Sur	1 356	1 197	472	612	81	68	58	405	52	61	159
Campeche	2 153	1 974	769	823	119	106	99	499	297	85	179
Coahuila de Zaragoza	5 049	4 477	1 254	2 386	237	257	203	1 689	645	192	572
Colima	1 522	1 369	420	653	87	79	76	411	187	109	153
Chiapas	4 790	4 457	2 244	1 585	157	184	284	960	282	346	333
Chihuahua	4 534	4 057	1 565	1 947	238	257	201	1 251	377	168	477
Distrito Federal	32 013	28 161	4 828	16 058	1 269	1 870	1 293	11 626	6 548	727	3 852
Durango	3 081	2 818	935	1 256	149	163	154	790	440	187	263
Guanajuato	7 414	6 668	2 397	2 843	364	352	353	1 774	1 048	380	746
Guerrero	4 679	4 389	1 886	1 667	214	189	253	1 011	445	391	290
Hidalgo	4 032	3 621	1 442	1 423	181	170	269	803	373	383	411
Jalisco	11 710	10 534	2 768	4 765	565	502	468	3 230	2 436	565	1 176
México	16 963	15 137	4 882	7 560	1 112	1 034	948	4 466	1 982	713	1 826
Michoacán de Ocampo	6 048	5 613	1 889	2 162	255	203	363	1 341	835	727	435
Morelos	2 659	2 406	787	1 258	174	166	144	774	170	191	253
Nayarit	2 283	2 113	703	830	83	87	146	514	334	246	170
Nuevo León	7 143	6 305	1 624	3 143	366	335	265	2 177	1 177	361	838
Oaxaca	5 319	4 974	2 261	1 629	158	182	378	911	522	562	345
Puebla	7 949	7 291	2 290	2 886	260	405	506	1 715	1 485	630	658
Querétaro	2 593	2 351	670	985	146	143	133	563	462	234	242
Quintana Roo	2 131	1 691	729	763	100	113	74	476	146	53	440
San Luis Potosí	3 902	3 642	1 021	1 366	142	156	229	839	762	493	260
Sinaloa	5 077	4 611	1 505	2 212	268	243	283	1 418	610	284	466
Sonora	5 312	4 686	1 336	2 188	245	215	234	1 494	968	194	626
Tabasco	5 029	4 567	2 015	1 904	177	190	413	1 124	384	264	462
Tamaulipas	5 830	5 277	1 543	2 466	319	302	278	1 567	925	343	553
Tlaxcala	1 737	1 611	669	746	89	90	118	449	172	24	126
Veracruz de Ignacio de la Llave	11 861	10 822	4 277	4 549	492	486	753	2 818	1 408	588	1 039
Yucatán	3 421	3 076	880	1 276	139	127	156	854	748	172	345
Zacatecas	2 518	2 358	875	925	106	89	129	601	322	236	160

(Continúa)

Personal médico en instituciones públicas de salud por entidad federativa 1995, 2010 y 2011

Cuadro 5.5

Entidad federativa	Total	En contacto directo con el paciente									En otras labores
		Total	Médicos generales o familiares	Especialistas					Residentes a/	Pasantes	
				Total	Gineco-obstetras	Pediatras	Odontólogos	Otros b/			
2011 P/											
Estados Unidos Mexicanos	**202 461 d/**	**183 021 d/**	**57 961**	**84 670**	**9 102**	**9 966**	**10 025**	**55 577**	**28 154**	**10 075**	**19 440**
Aguascalientes	2 474	2 207	633	1 188	114	186	113	775	335	62	267
Baja California	4 902	4 311	1 173	2 249	301	304	218	1 426	651	176	591
Baja California Sur	1 583	1 401	551	685	95	81	61	448	74	73	182
Campeche	2 124	1 928	832	759	103	88	105	463	297	85	196
Coahuila de Zaragoza	5 117	4 530	1 294	2 404	282	285	185	1 652	633	179	587
Colima	1 587	1 426	453	670	87	79	83	421	188	114	161
Chiapas	5 518	5 128	2 615	1 838	181	239	325	1 093	368	327	390
Chihuahua	5 324	4 771	1 656	2 275	268	286	212	1 509	450	244	553
Distrito Federal	34 245	30 795	5 425	17 193	1 440	1 962	1 435	12 356	6 712	841	3 450
Durango	3 225	2 954	1 009	1 329	149	175	168	837	457	137	271
Guanajuato	8 062	7 236	2 727	2 967	391	371	343	1 862	1 080	378	826
Guerrero	4 975	4 628	2 025	1 786	226	201	282	1 077	437	383	347
Hidalgo	4 258	3 803	1 587	1 475	106	180	153	1 036	355	391	455
Jalisco	12 706	11 473	2 979	5 226	634	600	485	3 507	2 435	628	1 233
México	18 732	16 825	5 488	8 287	905	1 089	1 100	5 193	2 083	789	1 907
Michoacán de Ocampo	7 040	6 451	2 217	2 765	283	221	583	1 678	821	661	589
Morelos	2 939	2 673	870	1 417	192	183	160	882	174	212	266
Nayarit	2 404	2 225	816	857	90	90	125	552	339	199	179
Nuevo León	7 411	6 565	1 710	3 226	381	349	260	2 236	1 166	360	846
Oaxaca	5 837	5 441	2 593	1 770	174	195	372	1 029	572	517	396
Puebla	8 123	7 473	2 357	3 027	298	398	517	1 814	1 486	659	650
Querétaro	2 835	2 591	781	1 103	193	175	147	588	473	219	244
Quintana Roo	2 298	2 027	753	1 064	147	144	88	685	132	49	271
San Luis Potosí	5 301	4 761	1 147	2 080	188	202	83	1 607	681	212	540
Sinaloa	5 301	4 871	1 648	2 366	273	277	305	1 511	612	248	430
Sonora	5 412	4 788	1 508	2 124	256	221	211	1 436	953	195	624
Tabasco	5 035	4 571	2 075	1 894	182	187	376	1 149	349	243	464
Tamaulipas	6 479	5 836	1 770	2 684	338	332	300	1 714	1 006	335	643
Tlaxcala	2 305	2 143	871	898	128	130	156	484	219	156	162
Veracruz de Ignacio de la Llave	12 248	11 162	4 523	4 635	499	490	790	2 856	1 441	511	1 086
Yucatán	3 944	3 519	935	1 499	144	132	169	1 054	772	262	425
Zacatecas	2 717	2 508	940	930	54	114	115	647	403	230	209

Nota: Cifras al 31 de diciembre de cada año.

a/ A partir de 2003 comprende pasantes de odontología e internos de pregrado.

b/ Incluye cirujanos, internistas y otros especialistas.

c/ Los totales incluyen cifras de la SEDENA no desglosadas por entidad federativa.

d/ Se presentan las cifras que reportó la fuente, aun cuando las sumas de los parciales no coinciden con los totales.

Fuente: Para 1995: SSA. *Boletín de Información Estadística. Recursos y Servicios, 1995.* México, DF, 1996.

Para 2010 y 2011: SSA. *Boletín de Información Estadística. Recursos Físicos, Materiales y Humanos,* 2008 y 2009. México, DF.

Personal no médico en instituciones públicas de salud por entidad federativa 1995, 2010 y 2011

Cuadro 5.6

Entidad federativa	Total	Enfermeras					Otro a/
		Total	Auxiliares	Generales	Especia-listas	En otras labores b/	
1995							
Estados Unidos Mexicanos	**197 931**	**168 159**	**67 934**	**64 802**	**19 893**	**15 530**	**29 772**
Aguascalientes	2 029	1 710	805	573	234	98	319
Baja California	4 452	3 735	1 561	1 499	436	239	717
Baja California Sur	1 346	1 186	477	493	93	123	160
Campeche	1 404	1 219	531	499	77	112	185
Coahuila de Zaragoza	6 811	5 725	2 002	2 349	762	612	1 086
Colima	1 403	1 181	302	625	100	154	222
Chiapas	4 575	4 054	2 419	885	161	589	521
Chihuahua	5 978	4 935	2 455	1 659	552	269	1 043
Distrito Federal	47 544	40 565	13 324	18 636	6 488	2 117	6 979
Durango	3 239	2 835	1 235	1 028	341	231	404
Guanajuato	6 250	5 281	2 292	1 972	596	421	969
Guerrero	4 097	3 620	1 323	1 584	298	415	477
Hidalgo	3 232	2 881	1 425	894	193	369	351
Jalisco	13 386	11 437	4 623	4 320	1 483	1 011	1 949
México	15 107	12 091	5 191	4 165	1 207	1 528	3 016
Michoacán de Ocampo	4 688	4 169	1 412	1 807	354	596	519
Morelos	2 703	2 366	785	1 035	258	288	337
Nayarit	2 032	1 783	604	751	159	269	249
Nuevo León	10 660	8 918	3 149	3 237	1 461	1 071	1 742
Oaxaca	4 017	3 631	1 893	995	268	475	386
Puebla	6 464	5 637	2 621	1 772	578	666	827
Querétaro	2 386	2 000	868	678	249	205	386
Quintana Roo	1 402	1 201	598	433	64	106	201
San Luis Potosí	4 064	3 146	1 563	900	259	424	918
Sinaloa	5 793	4 794	1 740	1 944	503	607	999
Sonora	5 691	4 823	2 246	1 632	448	497	868
Tabasco	3 855	3 424	2 084	935	166	239	431
Tamaulipas	6 481	5 454	2 001	2 285	672	496	1 027
Tlaxcala	1 363	1 155	401	502	78	174	208
Veracruz de Ignacio de la Llave	10 153	8 552	3 987	3 094	837	634	1 601
Yucatán	3 451	2 976	1 266	981	410	319	475
Zacatecas	1 875	1 675	751	640	108	176	200
2010 c/							
Estados Unidos Mexicanos	**552 801**	**252 625**	**80 423**	**115 084**	**28 895**	**28 223**	**300 176**
Aguascalientes	7 143	3 365	1 130	1 401	322	512	3 778
Baja California	13 215	6 183	1 757	2 930	857	639	7 032
Baja California Sur	4 058	1 818	617	929	129	143	2 240
Campeche	5 329	2 751	997	1 271	201	282	2 578
Coahuila de Zaragoza	15 887	7 411	2 109	3 379	910	1 013	8 476
Colima	3 979	1 970	367	1 153	195	255	2 009
Chiapas	13 054	6 502	2 622	2 794	228	858	6 552
Chihuahua	16 680	7 811	3 183	3 087	657	884	8 869
Distrito Federal	107 007	44 656	11 401	21 594	7 575	4 086	62 351
Durango	8 190	3 918	1 215	1 988	373	342	4 272
Guanajuato	18 986	9 912	3 642	4 575	756	939	9 074
Guerrero	12 482	6 198	1 512	3 385	549	752	6 284
Hidalgo	11 261	5 416	2 097	2 207	330	782	5 845
Jalisco	33 727	16 220	5 999	6 496	1 627	2 098	17 507
México	53 679	22 533	6 460	10 353	2 778	2 942	31 146
Michoacán de Ocampo	14 279	7 160	2 078	3 198	831	1 053	7 119
Morelos	7 631	3 688	894	1 750	573	471	3 943
Nayarit	5 612	2 664	686	1 295	373	310	2 948
Nuevo León	24 593	10 968	3 721	4 344	1 599	1 304	13 625
Oaxaca	12 963	6 711	2 538	3 100	425	648	6 252
Puebla	19 918	9 887	3 358	3 960	1 198	1 371	10 031
Querétaro	6 345	3 167	1 084	1 420	347	316	3 178
Quintana Roo	6 257	2 669	829	1 323	260	257	3 588
San Luis Potosí	9 914	4 694	1 662	2 176	362	494	5 220
Sinaloa	13 821	6 483	2 060	3 054	679	690	7 338
Sonora	16 387	7 332	2 111	3 615	727	879	9 055
Tabasco	14 037	5 821	1 977	2 927	505	412	8 216
Tamaulipas	18 421	8 024	2 326	3 460	1 191	1 047	10 397
Tlaxcala	4 638	2 178	492	1 297	211	178	2 460
Veracruz de Ignacio de la Llave	31 264	14 433	5 885	6 296	1 036	1 216	16 831
Yucatán	9 417	4 529	1 975	1 494	479	581	4 888
Zacatecas	6 287	3 222	1 057	1 717	176	272	3 065

(Continúa)

Personal no médico en instituciones públicas de salud por entidad federativa 1995, 2010 y 2011

Cuadro 5.6

Entidad federativa	Total	Enfermeras					Otro a/
		Total	Auxiliares	Generales	Especia-listas	En otras labores b/	
2011 P/							
Estados Unidos Mexicanos	**583 553**	**267 531**	**86 771**	**122 601**	**28 479**	**29 680**	**316 022**
Aguascalientes	7 277	3 356	1 144	1 426	326	460	3 921
Baja California	14 346	6 740	1 951	3 156	933	700	7 606
Baja California Sur	4 613	2 017	686	1 046	132	153	2 596
Campeche	5 173	2 605	976	1 189	198	242	2 568
Coahuila de Zaragoza	15 807	7 427	2 253	3 299	924	951	8 380
Colima	4 078	2 025	377	1 188	189	271	2 053
Chiapas	16 638	8 591	3 432	3 807	361	991	8 047
Chihuahua	18 427	8 622	3 225	3 656	649	1 092	9 805
Distrito Federal	110 889	45 204	11 900	22 266	7 081	3 957	65 685
Durango	8 803	4 260	1 428	2 103	376	353	4 543
Guanajuato	20 669	10 936	3 744	5 149	839	1 204	9 733
Guerrero	13 004	6 352	1 542	3 484	549	777	6 652
Hidalgo	12 006	5 960	2 468	2 300	324	868	6 046
Jalisco	36 310	17 525	6 255	7 284	1 730	2 256	18 785
México	58 200	24 592	6 870	11 576	2 992	3 154	33 608
Michoacán de Ocampo	16 005	7 951	2 773	3 184	690	1 304	8 054
Morelos	8 419	4 007	959	1 897	627	524	4 412
Nayarit	6 042	2 904	756	1 417	380	351	3 138
Nuevo León	24 991	11 222	3 856	4 427	1 537	1 402	13 769
Oaxaca	14 584	7 664	3 026	3 552	458	628	6 920
Puebla	20 988	10 621	3 971	4 179	1 084	1 387	10 367
Querétaro	6 945	3 272	1 166	1 530	331	245	3 673
Quintana Roo	6 886	3 033	803	1 762	253	215	3 853
San Luis Potosí	11 375	5 126	1 816	2 412	413	485	6 249
Sinaloa	14 497	6 827	2 424	3 079	628	696	7 670
Sonora	16 367	7 222	2 106	3 582	711	823	9 145
Tabasco	13 889	5 837	1 855	3 083	504	395	8 052
Tamaulipas	20 016	8 794	2 496	3 813	1 270	1 215	11 222
Tlaxcala	6 189	2 882	471	1 879	193	339	3 307
Veracruz de Ignacio de la Llave	32 369	15 176	6 537	6 367	1 033	1 239	17 193
Yucatán	10 697	5 186	2 166	1 832	565	623	5 511
Zacatecas	7 054	3 595	1 339	1 677	199	380	3 459

a/ A partir de 2003 incluye personal en servicios auxiliares de diagnóstico y tratamiento, personal administrativo, personal de trabajo social y otro personal.

b/ Incluye enfermeras pasantes.

c/ Los totales incluyen cifras de SEDENA no desglosadas por entidad federativa.

Fuente: Para 1995: SSA. Boletín de Información Estadística. Recursos y Servicios, 1995. México, DF, 1996.

Para 2010 y 2011: SSA. *Boletín de Información Estadística. Recursos Físicos, Materiales y Humanos,* 2010 y 2011. México, DF.

Consultas externas otorgadas en instituciones públicas de salud por entidad federativa según tipo de consulta
1995, 2010 y 2011

Cuadro 5.7

Entidad federativa	Total	General	Especializada				De urgencias	Odontológica
			Total	Ginecoobstetricia	Pediatría	Otras a/		
1995								
Estados Unidos Mexicanos	**187 363 990**	**125 438 268**	**30 335 657**	**3 764 931**	**3 329 385**	**23 241 341**	**20 664 415**	**10 925 650**
Aguascalientes	1 958 392	1 327 404	280 078	53 163	24 677	202 238	222 976	127 934
Baja California	4 318 373	2 654 484	723 605	72 807	44 283	606 515	655 727	284 557
Baja California Sur	1 284 262	806 198	218 036	27 484	26 516	164 036	169 531	90 497
Campeche	1 457 102	946 327	219 906	38 754	34 790	146 362	193 756	97 113
Coahuila de Zaragoza	6 572 753	4 338 363	981 389	162 311	137 492	681 586	911 906	341 095
Colima	1 364 409	885 292	198 531	26 015	18 813	153 703	197 190	83 396
Chiapas	4 340 674	3 184 188	457 020	63 737	54 560	338 723	382 353	317 113
Chihuahua	6 068 833	4 291 472	842 283	110 562	92 942	638 779	637 877	297 201
Distrito Federal	28 198 426	14 511 289	8 041 701	692 765	668 278	6 680 658	3 960 799	1 684 637
Durango	3 350 865	2 513 240	385 493	60 954	46 335	278 204	302 433	149 699
Guanajuato	6 864 270	4 895 511	1 016 771	131 293	118 393	767 085	595 853	356 135
Guerrero	4 077 226	2 946 019	502 038	54 187	55 276	392 575	434 291	194 878
Hidalgo	3 497 507	2 549 381	383 294	52 024	40 874	290 396	344 244	220 588
Jalisco	12 510 181	8 031 252	2 263 158	252 139	143 219	1 867 800	1 628 030	587 741
México	17 758 253	13 278 152	1 693 851	324 810	210 772	1 158 269	1 548 216	1 238 034
Michoacán de Ocampo	5 755 622	4 289 732	655 189	89 198	78 349	487 642	475 334	335 367
Morelos	2 903 004	1 960 149	336 113	46 048	41 083	248 982	404 839	201 903
Nayarit	2 077 588	1 504 063	269 110	47 178	37 784	184 148	176 395	128 020
Nuevo León	10 024 914	6 400 526	1 594 695	253 064	186 306	1 155 325	1 515 093	514 600
Oaxaca	4 234 239	3 261 208	418 513	63 118	58 925	296 470	239 916	314 602
Puebla	6 813 529	4 792 791	906 607	99 731	133 613	673 263	573 672	540 459
Querétaro	2 357 033	1 567 509	347 505	79 051	27 173	241 281	271 059	170 960
Quintana Roo	1 438 543	972 383	170 905	30 409	21 803	118 693	189 884	105 371
San Luis Potosí	3 802 035	2 751 971	501 040	65 644	47 573	387 823	341 797	207 227
Sinaloa	6 353 584	4 565 581	825 037	88 023	109 096	627 918	659 079	303 887
Sonora	6 261 820	3 859 504	1 397 038	123 511	126 712	1 146 815	726 753	278 525
Tabasco	4 425 232	3 140 698	598 660	75 427	140 335	382 898	344 177	341 697
Tamaulipas	6 818 710	4 538 447	1 221 366	152 789	193 437	875 140	753 207	305 690
Tlaxcala	1 693 282	1 232 022	152 006	17 344	15 360	119 302	175 677	133 577
Veracruz de Ignacio de la Llave	12 169 871	8 530 892	1 910 970	291 416	309 966	1 309 588	1 110 327	617 682
Yucatán	4 014 954	2 942 901	564 003	81 861	53 337	428 805	297 775	210 275
Zacatecas	2 598 504	1 969 319	259 746	38 114	31 313	190 319	224 249	145 190
2010 b/								
Estados Unidos Mexicanos	**305 324 024**	**210 387 560**	**48 216 967**	**6 420 760**	**4 594 915**	**37 201 292**	**29 806 011**	**16 506 870**
Aguascalientes	3 780 604	2 530 520	557 090	78 668	46 417	432 005	514 692	178 302
Baja California c/	7 650 085	4 746 558	1 204 830	150 640	115 572	938 618	993 969	383 060
Baja California Sur	2 060 005	1 404 794	312 845	51 703	23 117	238 025	235 879	106 487
Campeche	2 685 666	1 836 458	365 953	63 403	46 429	256 121	339 846	143 409
Coahuila de Zaragoza c/	8 194 217	5 267 385	1 275 639	171 084	168 349	936 206	1 270 751	378 291
Colima	2 074 551	1 270 878	359 590	43 725	22 780	293 085	342 697	101 386
Chiapas	10 892 113	8 988 813	787 119	113 428	67 418	606 273	688 613	427 568
Chihuahua	9 151 623	6 477 499	1 369 005	231 516	141 646	995 843	860 842	444 277
Distrito Federal	29 494 172	15 702 267	9 457 186	766 640	581 614	8 108 932	2 784 202	1 550 517
Durango	5 201 678	3 659 265	701 064	108 424	83 222	509 418	628 259	213 090
Guanajuato	13 465 251	9 349 329	1 896 517	281 920	214 314	1 400 283	1 392 605	826 800
Guerrero	9 306 902	7 325 408	978 232	169 030	101 479	707 723	595 719	407 543
Hidalgo	7 690 033	5 919 499	833 286	141 344	77 887	614 055	494 871	442 377
Jalisco	18 698 764	11 785 910	3 569 238	478 444	290 522	2 800 272	2 423 852	919 764
México	35 027 890	27 150 874	3 777 319	649 610	469 941	2 657 768	2 393 651	1 706 046
Michoacán de Ocampo	10 519 568	7 815 550	1 257 542	227 663	135 587	894 292	812 700	633 776
Morelos	4 493 067	3 042 080	652 753	97 216	49 010	506 527	539 101	259 133
Nayarit	3 544 047	2 532 698	476 916	71 688	42 961	362 267	365 306	169 127
Nuevo León	12 167 654	7 593 598	2 248 733	310 325	190 129	1 748 279	1 788 133	537 190
Oaxaca	9 991 633	7 929 760	943 740	129 993	102 841	710 906	501 562	616 571
Puebla	13 671 583	9 533 528	2 022 855	278 695	206 209	1 537 951	1 168 089	947 111
Querétaro	4 145 440	2 945 114	563 610	63 531	38 468	461 611	351 107	285 609
Quintana Roo	3 085 428	2 111 370	420 581	70 404	39 029	311 148	363 172	190 305
San Luis Potosí	7 267 035	5 104 029	942 800	125 215	81 303	736 282	649 430	570 776
Sinaloa c/	9 045 138	6 305 511	1 322 941	186 097	171 208	965 636	861 763	472 126
Sonora	8 637 911	5 609 868	1 520 921	208 572	137 601	1 174 748	1 073 041	434 081
Tabasco	8 027 430	5 511 083	1 214 656	146 557	165 211	902 888	860 148	441 543
Tamaulipas	9 424 629	6 049 418	1 835 348	238 000	223 749	1 373 599	1 033 363	506 500
Tlaxcala	3 243 424	2 319 313	415 488	53 604	51 502	310 382	259 986	248 637
Veracruz de Ignacio de la Llave	19 012 870	13 338 497	2 635 184	352 395	278 241	2 004 548	1 874 536	1 164 653
Yucatán	6 891 316	5 326 664	864 637	147 108	55 365	662 164	415 903	284 112
Zacatecas	4 616 872	3 325 073	484 225	80 953	47 520	355 752	567 366	240 208

(Continúa)

Consultas externas otorgadas en instituciones públicas de salud por entidad federativa según tipo de consulta
1995, 2010 y 2011

Cuadro 5.7

Entidad federativa	Total	General	Especializada				De urgencias	Odontológica
			Total	Ginecoobstetricia	Pediatría	Otras a/		
2011 P/								
Estados Unidos Mexicanos	**316 409 666**	**217 065 306**	**50 089 261**	**6 777 837**	**4 761 202**	**38 550 222**	**30 546 510**	**17 079 926**
Aguascalientes	3 977 804	2 697 126	587 587	77 980	54 002	455 605	518 707	174 384
Baja California c/	8 601 529	5 017 474	1 363 657	170 275	124 628	1 068 754	1 019 164	427 036
Baja California Sur	2 156 441	1 440 502	352 741	55 197	27 783	269 761	244 800	118 398
Campeche	2 764 139	1 885 285	388 222	65 324	48 952	273 946	341 814	148 818
Coahuila de Zaragoza	8 399 071	5 394 735	1 346 778	181 468	158 808	1 006 502	1 253 957	403 601
Colima	2 081 303	1 278 307	362 912	38 886	22 326	301 700	345 307	94 777
Chiapas	11 520 683	9 393 273	914 775	132 961	89 212	692 602	755 521	457 114
Chihuahua	9 489 885	6 685 014	1 469 498	248 533	141 983	1 078 982	875 248	460 125
Distrito Federal	30 994 803	16 176 445	10 130 261	895 434	741 711	8 493 116	2 978 197	1 709 900
Durango	5 487 332	3 883 844	732 352	120 539	94 151	517 662	662 871	208 265
Guanajuato	13 904 208	9 607 644	1 979 966	292 826	212 598	1 474 542	1 498 551	818 047
Guerrero	9 477 880	7 433 072	984 548	165 889	92 164	726 495	595 315	464 945
Hidalgo	8 049 530	6 182 511	859 289	145 171	76 765	637 353	542 601	465 129
Jalisco	19 315 677	12 005 310	3 857 122	533 712	304 650	3 018 760	2 527 918	925 327
México	37 625 353	28 718 116	4 315 980	735 660	520 175	3 060 145	2 609 197	1 982 060
Michoacán de Ocampo	10 937 024	7 975 788	1 391 677	269 116	146 240	976 321	897 721	671 838
Morelos	4 680 525	3 033 453	762 341	112 595	55 909	593 837	595 381	289 350
Nayarit	3 464 393	2 469 113	470 219	67 777	43 443	358 999	344 423	180 638
Nuevo León	12 087 628	7 935 337	1 965 994	293 039	173 350	1 499 605	1 681 234	505 063
Oaxaca	10 515 268	8 335 409	1 012 515	144 266	113 580	754 669	519 723	647 621
Puebla c/	15 374 875	10 146 183	2 116 853	273 409	217 305	1 626 139	1 222 166	1 035 208
Querétaro	4 416 208	3 114 881	624 823	67 776	47 709	509 338	366 589	309 915
Quintana Roo	3 263 811	2 182 673	475 645	85 905	39 098	350 642	410 154	195 339
San Luis Potosí	7 492 110	5 167 148	1 030 548	141 352	103 025	786 171	687 163	607 251
Sinaloa	9 263 476	6 501 371	1 355 805	198 080	162 930	994 795	896 498	509 802
Sonora	8 609 258	5 662 828	1 437 904	186 322	123 816	1 127 766	1 120 084	388 442
Tabasco	8 119 658	5 595 756	1 244 536	144 041	156 873	943 622	841 536	437 830
Tamaulipas	9 811 002	6 391 699	1 900 765	260 719	217 735	1 422 311	1 006 801	511 737
Tlaxcala	3 506 789	2 520 103	447 811	60 787	53 732	333 292	277 212	261 663
Veracruz de Ignacio de la Llave	19 341 720	13 581 741	2 729 061	380 685	279 558	2 068 818	1 909 000	1 121 918
Yucatán	6 988 580	5 264 637	969 969	150 899	64 111	754 959	462 900	291 074
Zacatecas	4 691 703	3 388 528	507 107	81 214	52 880	373 013	538 757	257 311

a/ Incluye consultas externas de cirugía, medicina interna, otras especialidades y no especificado.

b/ Los totales incluyen cifras de SEDENA no desglosadas por entidad federativa.

c/ El total incluye el rubro No especificado.

Fuente: Para 1995: SSA. *Boletín de Información Estadística. Recursos y Servicios, 1995.* México, DF, 1996.

Para 2010 y 2011: SSA. *Boletín de Información Estadística. Servicios Otorgados y Programas Sustantivos,* 2010 y 2011. México, DF.

Consultas de planificación familiar otorgadas en instituciones públicas de salud por entidad federativa según institución 1995, 2010 y 2011

Cuadro 5.8

Entidad federativa	Total	SSA	IMSS-Oportunidades	IMSS	ISSSTE	PEMEX	SEDENA	SEMAR	Estatal	Otros
1995										
Estados Unidos Mexicanos	**9 725 873**	**4 212 157**	**1 331 866**	**3 202 058**	**779 410**	**62 209**	**13 913**	**5 597**	**31 163**	**87 500**
Aguascalientes	65 844	33 409	0	27 335	5 047	0	53	0	0	0
Baja California	263 829	45 959	15 806	187 557	9 829	0	107	94	4 477	0
Baja California Sur	46 112	25 581	0	14 901	5 152	0	300	178	0	0
Campeche	88 762	35 953	19 146	25 112	6 833	1 045	199	474	0	0
Coahuila de Zaragoza	230 730	84 077	25 925	99 949	17 712	0	351	0	0	2 716
Colima	69 588	31 402	0	28 840	8 894	0	60	392	0	0
Chiapas	382 437	111 700	195 204	63 377	8 563	430	1 207	83	1 873	0
Chihuahua	297 805	75 015	41 404	153 739	25 227	136	521	0	0	1 763
Distrito Federal	701 589	182 608	412	236 960	209 086	9 821	2 782	435	0	59 485
Durango	228 323	71 671	66 444	73 261	16 624	0	323	0	0	0
Guanajuato	326 800	187 734	0	112 097	24 164	2 335	470	0	0	0
Guerrero	391 835	287 573	0	69 347	33 294	0	1 136	485	0	0
Hidalgo	223 182	84 411	67 279	49 951	19 944	1 143	454	0	0	0
Jalisco	481 904	268 488	0	189 498	22 584	381	390	108	0	455
México	1 590 931	1 150 346	0	364 825	64 997	261	492	0	10 010	0
Michoacán de Ocampo	419 572	119 665	127 724	139 960	30 257	0	816	74	0	1 076
Morelos	167 511	91 011	0	56 262	20 083	0	155	0	0	0
Nayarit	137 791	58 178	18 901	49 571	10 919	0	188	34	0	0
Nuevo León	250 597	118 993	0	111 505	13 400	1 279	136	0	3 675	1 609
Oaxaca	304 675	104 887	138 158	49 378	9 716	1 471	460	605	0	0
Puebla	482 501	139 615	155 113	152 779	31 402	277	242	0	1 571	1 502
Querétaro	110 443	47 208	0	58 307	4 635	0	293	0	0	0
Quintana Roo	84 064	39 852	0	35 689	8 163	0	19	341	0	0
San Luis Potosí	228 407	77 128	72 462	60 369	15 864	486	84	0	0	2 014
Sinaloa	322 812	79 016	70 695	144 634	27 546	168	486	267	0	0
Sonora	195 282	72 939	0	105 290	12 415	0	158	186	4 294	0
Tabasco	208 974	124 781	0	55 852	10 327	12 482	118	151	5 263	0
Tamaulipas	249 235	80 151	32 655	89 371	27 074	12 475	346	320	0	6 843
Tlaxcala	105 595	53 377	0	42 735	9 004	0	479	0	0	0
Veracruz de Ignacio de la Llave	740 416	191 601	223 678	257 992	37 086	18 019	754	1 255	0	10 031
Yucatán	136 144	47 473	27 312	52 516	8 464	0	264	115	0	0
Zacatecas	192 183	90 355	33 548	43 099	25 105	0	70	0	0	6
2010										
Estados Unidos Mexicanos	**12 078 239**	**7 407 942**	**1 596 556**	**1 993 173**	**887 765**	**35 930**	**51 514**	**12 876**	**91 716**	**767**
Aguascalientes	182 083	146 031	0	22 670	13 382	0	ND	0	0	0
Baja California	217 273	80 237	7 780	108 354	10 826	0	ND	135	9 941	0
Baja California Sur	59 564	45 184	0	8 794	5 400	0	ND	186	0	0
Campeche	121 188	63 599	26 863	15 272	10 460	545	ND	4 449	0	0
Coahuila de Zaragoza	255 694	124 652	31 332	83 362	16 271	0	ND	0	0	77
Colima	71 270	45 131	0	17 798	7 299	0	ND	1 042	0	0
Chiapas	687 321	294 716	325 912	50 630	13 546	506	ND	15	1 996	0
Chihuahua	364 107	227 288	50 369	69 840	16 482	128	ND	0	0	0
Distrito Federal	442 933	82 651	1 267	122 853	231 011	2 459	ND	190	2 502	0
Durango	262 398	117 197	60 386	75 857	8 958	0	ND	0	0	0
Guanajuato	508 328	366 305	2 854	85 761	49 927	3 481	ND	0	0	0
Guerrero	732 022	637 681	2 291	51 447	39 928	0	ND	675	0	0
Hidalgo	331 466	205 112	67 518	21 609	36 405	822	ND	0	0	0
Jalisco	460 882	319 976	993	97 848	41 769	244	ND	52	0	0
México	1 919 038	1 695 273	414	145 795	31 292	37	ND	0	46 227	0
Michoacán de Ocampo	380 480	201 085	103 134	56 744	18 610	0	ND	907	0	0
Morelos	294 096	128 529	342	123 369	41 856	0	ND	0	0	0
Nayarit	167 511	102 602	18 483	40 596	5 788	0	ND	42	0	0
Nuevo León	239 245	141 645	199	88 876	6 528	1 347	ND	0	0	650
Oaxaca	452 463	277 928	133 105	20 466	19 626	1 057	ND	281	0	0
Puebla	689 732	372 199	167 626	90 820	48 675	437	ND	0	9 975	0
Querétaro	155 240	87 888	6 740	43 082	17 530	0	ND	0	0	0
Quintana Roo	126 969	88 246	0	28 368	10 310	0	ND	45	0	0
San Luis Potosí	405 947	202 801	118 771	53 624	29 498	1 253	ND	0	0	0
Sinaloa	270 807	79 719	69 597	87 872	31 699	69	ND	1 851	0	0
Sonora	234 226	160 273	476	34 739	18 976	0	ND	1 223	18 539	0
Tabasco	304 165	245 123	0	44 006	8 813	3 687	ND	0	2 536	0
Tamaulipas	213 711	80 999	29 633	67 944	30 828	3 841	ND	466	0	0
Tlaxcala	100 312	78 335	228	15 116	6 633	0	ND	0	0	0
Veracruz de Ignacio de la Llave	866 860	455 677	248 656	107 321	38 171	16 017	ND	978	0	40
Yucatán	256 949	125 008	70 442	56 706	4 454	0	ND	339	0	0
Zacatecas	252 445	128 852	51 145	55 634	16 814	0	ND	0	0	0

(Continúa)

Consultas de planificación familiar otorgadas en instituciones públicas de salud por entidad federativa según institución 1995, 2010 y 2011

Cuadro 5.8

Entidad federativa	Total	SSA	IMSS-Oportunidades	IMSS	ISSSTE	PEMEX	SEDENA	SEMAR	Estatal	Otros
2011 P/										
Estados Unidos Mexicanos	**12 230 470**	**7 459 080**	**1 736 314**	**1 962 388**	**862 137**	**34 476**	**56 871**	**11 802**	**107 234**	**168**
Aguascalientes	184 210	156 699	0	18 392	9 119	0	0	0	0	0
Baja California	219 189	74 693	9 574	112 284	13 569	0	1 313	17	7 739	0
Baja California Sur	55 244	42 638	0	7 842	4 317	0	265	182	0	0
Campeche	121 841	62 828	28 338	16 000	11 153	793	0	2 729	0	0
Coahuila de Zaragoza	256 528	119 210	29 371	87 619	19 763	0	418	0	0	147
Colima	61 196	40 283	0	13 869	6 051	0	0	993	0	0
Chiapas	700 840	325 396	322 262	31 067	12 975	459	7 595	44	1 042	0
Chihuahua	392 107	251 282	49 496	75 475	13 471	168	2 215	0	0	0
Distrito Federal	444 072	85 189	1 917	114 064	216 255	2 146	20 384	2 044	2 073	0
Durango	295 838	138 232	66 509	80 544	9 461	0	1 092	0	0	0
Guanajuato	497 755	374 042	2 944	75 449	38 895	3 668	2 757	0	0	0
Guerrero	759 400	658 957	7 105	51 836	40 001	0	999	502	0	0
Hidalgo	347 676	214 085	71 753	24 227	37 293	318	0	0	0	0
Jalisco	454 728	310 242	807	107 114	35 778	262	490	35	0	0
México	2 002 894	1 756 301	2 608	138 477	34 497	32	11 426	0	59 553	0
Michoacán de Ocampo	401 939	211 761	115 724	54 554	18 583	0	641	676	0	0
Morelos	217 903	95 362	460	88 728	33 189	0	164	0	0	0
Nayarit	139 706	67 933	19 351	48 120	4 288	0	0	14	0	0
Nuevo León	247 709	143 498	408	91 005	10 307	1 607	884	0	0	0
Oaxaca	482 243	293 187	149 514	20 303	17 727	678	492	342	0	0
Puebla	695 733	366 021	191 120	90 255	35 605	360	678	0	11 694	0
Querétaro	142 216	83 603	204	46 723	11 686	0	0	0	0	0
Quintana Roo	130 495	87 004	0	34 680	8 639	0	135	37	0	0
San Luis Potosí	437 207	197 142	138 878	51 682	46 522	2 840	143	0	0	0
Sinaloa	317 135	91 498	84 684	104 199	35 032	57	188	1 477	0	0
Sonora	236 899	138 733	432	55 919	16 064	0	54	1 053	24 644	0
Tabasco	308 762	248 195	0	45 881	9 764	4 003	430	0	489	0
Tamaulipas	249 764	89 311	25 814	83 197	46 735	4 205	200	302	0	0
Tlaxcala	87 991	65 263	370	16 050	6 308	0	0	0	0	0
Veracruz de Ignacio de la Llave	843 972	405 880	298 346	85 138	38 591	12 880	2 070	1 046	0	21
Yucatán	232 987	124 570	65 209	37 602	4 275	0	1 022	309	0	0
Zacatecas	264 291	140 042	53 116	54 093	16 224	0	816	0	0	0

Nota: Se presenta información únicamente de las instituciones que reportaron cifras.

Fuente: Para 1995: SSA. *Boletín de Información Estadística. Recursos y Servicios, 1995.* México, DF, 1996.

Para 2010 y 2011: SSA. *Boletín de Información Estadística. Servicios Otorgados y Programas Sustantivos,* 2010 y 2011. México, DF.

Nuevas aceptantes y usuarios activos de métodos anticonceptivos e intervenciones quirúrgicas en instituciones públicas de salud por entidad federativa 1995, 2010 y 2011

Cuadro 5.9

Entidad federativa	Nuevas aceptantes					Usuarios activos					Intervenciones quirúrgicas a/		
	Total	Hormonal	DIU	Quirúrgico	Otros	Total	Hormonal	DIU	Quirúrgico	Otros	Total	Hombres	Mujeres
1995													
Estados Unidos Mexicanos	**2 513 632**	**892 223**	**1 092 581**	**342 361**	**186 467**	**8 051 751**	**1 446 453**	**2 756 935**	**3 528 549**	**319 814**	**586 122**	**37 606**	**548 516**
Aguascalientes	26 864	7 448	13 167	3 165	3 084	68 312	10 128	30 023	23 120	5 041	3 179	595	2 584
Baja California	84 246	46 779	25 131	9 238	3 098	203 310	41 880	70 538	87 623	3 269	9 236	1 010	8 226
Baja California Sur	12 041	4 035	4 306	2 093	1 607	41 593	6 283	11 121	22 388	1 801	2 532	168	2 364
Campeche	20 147	10 893	4 939	3 223	1 092	61 163	21 315	9 592	28 334	1 922	8 234	258	7 976
Coahuila de Zaragoza	65 532	25 340	26 323	10 884	2 985	237 503	44 326	72 085	116 656	4 436	15 844	1 131	14 713
Colima	18 060	6 008	7 496	2 998	1 558	63 264	9 465	17 553	34 171	2 075	2 962	175	2 787
Chiapas	99 706	46 862	32 225	14 290	6 329	272 840	70 138	66 910	118 667	17 125	50 414	598	49 816
Chihuahua	91 806	25 319	47 866	12 142	6 479	278 233	35 601	122 356	115 776	4 500	18 382	2 089	16 293
Distrito Federal	271 372	52 878	150 797	46 815	20 882	1 010 204	70 607	403 762	519 947	15 888	52 378	8 708	43 670
Durango	49 007	23 397	16 041	5 524	4 045	144 271	37 014	46 134	54 195	6 928	10 351	582	9 769
Guanajuato	100 312	39 111	38 353	12 115	10 733	281 527	55 889	99 674	111 001	14 963	13 176	1 177	11 999
Guerrero	58 165	27 084	17 737	7 923	5 421	228 384	64 113	55 988	95 153	13 130	12 735	555	12 180
Hidalgo	59 186	18 326	27 907	7 976	4 977	182 934	26 375	64 385	86 083	6 091	27 334	595	26 739
Jalisco	132 450	43 113	54 586	20 767	13 984	447 103	72 572	135 268	210 206	29 057	19 724	1 545	18 179
México	291 963	77 436	151 266	33 836	29 425	1 045 809	190 025	410 251	369 576	75 957	34 744	5 171	29 573
Michoacán de Ocampo	106 372	42 058	45 053	11 470	7 791	304 454	70 530	113 340	106 933	13 651	27 495	922	26 573
Morelos	34 147	12 292	13 734	4 989	3 132	115 680	19 495	34 487	56 709	4 989	5 990	276	5 714
Nayarit	35 998	14 919	14 112	4 151	2 816	108 000	26 733	35 334	41 528	4 405	7 766	361	7 405
Nuevo León	95 804	20 645	55 276	13 472	6 411	347 220	31 499	133 680	171 844	10 197	13 492	1 215	12 277
Oaxaca	65 412	24 385	28 189	9 807	3 031	201 842	36 320	68 845	92 855	3 822	38 708	573	38 135
Puebla	124 358	48 287	51 998	16 106	7 967	336 631	78 651	113 466	131 414	13 100	32 384	1 942	30 442
Querétaro	29 696	9 292	12 614	4 986	2 804	102 105	16 715	35 772	44 074	5 544	5 934	613	5 321
Quintana Roo	20 572	8 451	7 472	3 573	1 076	48 476	9 688	11 852	26 108	828	4 029	503	3 526
San Luis Potosí	64 070	27 899	26 707	5 744	3 720	176 781	42 200	69 051	58 643	6 887	19 165	593	18 572
Sinaloa	95 684	37 210	44 384	11 534	2 556	288 972	63 883	92 400	128 978	3 711	18 973	569	18 404
Sonora	51 544	17 296	24 134	7 297	2 817	177 173	25 589	58 331	88 725	4 528	7 980	784	7 196
Tabasco	43 578	24 083	9 845	5 474	4 176	167 840	44 809	27 015	87 544	8 472	14 337	752	13 585
Tamaulipas	73 878	34 578	25 132	10 308	3 860	234 264	46 786	64 299	118 557	4 622	23 049	974	22 075
Tlaxcala	20 841	6 984	8 578	2 316	2 963	61 797	9 715	23 777	24 064	4 241	3 599	248	3 351
Veracruz de Ignacio de la Llave	190 838	74 757	78 453	28 060	9 568	582 567	115 653	192 124	257 589	17 201	62 157	2 085	60 072
Yucatán	35 662	21 386	7 539	5 579	1 158	101 112	26 270	15 437	57 836	1 569	8 733	527	8 206
Zacatecas	44 321	13 672	21 221	4 506	4 922	130 387	26 186	52 085	42 252	9 864	11 106	312	10 794
2010 b/													
Estados Unidos Mexicanos	**2 457 057**	**944 467**	**657 231**	**429 595**	**425 764**	**11 278 288**	**1 983 322**	**3 003 998**	**5 576 031**	**714 937**	**424 218**	**39 708**	**384 510**
Aguascalientes	27 294	12 485	7 029	3 426	4 354	121 775	25 430	32 828	54 642	8 875	5 139	566	4 573
Baja California	69 549	36 466	14 731	10 719	7 633	333 413	81 682	81 314	166 553	3 864	12 327	1 297	11 030
Baja California Sur	12 340	4 460	4 138	1 997	1 745	74 264	9 598	15 338	45 973	3 355	3 085	243	2 842
Campeche	19 107	9 344	4 103	4 015	1 645	98 986	20 132	18 613	56 647	3 594	3 814	288	3 526
Coahuila de Zaragoza	72 987	27 790	23 808	11 065	10 324	338 762	46 072	104 218	178 674	9 798	11 010	1 346	9 664
Colima	15 998	6 496	4 930	2 308	2 264	79 030	10 401	13 707	52 762	2 160	3 364	213	3 151
Chiapas	133 099	61 350	25 193	40 063	6 493	453 721	108 386	115 523	218 555	11 257	15 925	333	15 592
Chihuahua	79 889	40 289	19 402	14 829	5 369	364 487	59 409	101 423	194 733	8 922	14 094	2 392	11 702
Distrito Federal	176 746	40 123	55 461	23 101	58 061	954 292	81 097	214 476	566 232	92 487	33 745	4 112	29 633
Durango	53 239	27 584	13 611	10 055	1 989	172 011	36 719	56 553	74 959	3 780	6 314	800	5 514
Guanajuato	133 093	47 151	32 721	16 126	37 095	536 780	113 533	144 274	219 960	59 013	19 522	1 673	17 849
Guerrero	85 344	37 567	11 857	5 645	30 275	352 304	110 482	50 514	161 729	29 579	10 569	329	10 240
Hidalgo	79 124	22 597	22 907	14 676	18 944	345 878	49 010	95 353	176 942	24 573	13 070	592	12 478
Jalisco	111 089	46 527	27 135	21 714	15 713	529 092	80 663	107 520	309 451	31 458	31 850	3 771	28 079
México	219 423	71 653	65 392	27 646	54 732	1 228 083	210 758	334 881	510 635	171 809	43 006	4 417	38 589
Michoacán de Ocampo	114 824	45 824	30 573	25 164	13 263	428 222	76 963	143 992	188 398	18 869	16 199	1 156	15 043
Morelos	33 730	12 560	8 572	4 239	8 359	177 348	31 792	32 285	97 441	15 830	6 900	390	6 510
Nayarit	27 394	15 302	6 391	4 315	1 386	121 793	33 890	27 758	56 611	3 534	4 261	295	3 966
Nuevo León	68 404	22 996	30 450	11 399	3 559	473 865	55 499	165 095	236 144	17 127	15 326	2 486	12 840
Oaxaca	71 336	36 128	20 592	8 220	6 396	343 983	62 458	103 214	166 337	11 974	13 713	342	13 371
Puebla	130 583	37 649	35 470	26 335	31 129	589 417	91 851	197 231	269 413	30 922	20 551	1 697	18 854
Querétaro	47 426	18 106	11 212	6 340	11 768	179 550	28 560	65 506	77 727	7 757	7 615	1 091	6 524
Quintana Roo	30 464	11 509	10 752	5 293	2 910	138 579	24 248	34 004	75 793	4 534	6 753	546	6 207
San Luis Potosí	78 272	34 173	23 535	13 834	6 730	301 570	64 560	113 603	114 662	8 745	9 362	677	8 685
Sinaloa	72 490	30 775	19 728	11 806	10 181	323 352	52 679	82 253	178 229	10 191	10 066	666	9 400
Sonora	51 980	17 219	15 522	8 997	10 242	288 035	52 398	86 304	134 055	15 278	10 649	1 042	9 607
Tabasco	35 184	21 640	4 845	4 241	4 458	232 720	67 670	24 734	130 400	9 916	11 634	298	11 336
Tamaulipas	82 052	31 496	20 323	14 306	15 927	300 620	56 751	74 818	154 819	14 232	13 575	1 203	12 372
Tlaxcala	16 599	6 449	5 144	2 713	2 293	107 262	15 034	30 275	52 669	9 284	5 777	611	5 166
Veracruz de Ignacio de la Llave	176 556	67 066	55 917	37 757	15 816	856 073	137 970	220 601	463 609	33 893	28 549	1 603	26 946
Yucatán	42 234	19 719	8 511	11 860	2 144	216 707	41 611	50 276	119 528	5 292	7 291	472	6 819
Zacatecas	51 658	18 695	15 505	8 800	8 658	178 154	33 689	64 140	71 749	8 576	5 297	413	4 884

(Continúa)

Nuevas aceptantes y usuarios activos de métodos anticonceptivos e intervenciones quirúrgicas en instituciones públicas de salud por entidad federativa 1995, 2010 y 2011

Cuadro 5.9

Entidad federativa	Nuevas aceptantes					Usuarios activos					Intervenciones quirúrgicas a/		
	Total	Hormonal	DIU	Quirúrgico	Otros	Total	Hormonal	DIU	Quirúrgico	Otros	Total	Hombres	Mujeres
2011 P/													
Estados Unidos Mexicanos	**2 363 014**	**1 002 817**	**661 685**	**286 897**	**411 615**	**11 503 516**	**2 033 672**	**3 006 149**	**5 728 231**	**735 464**	**434 546**	**38 618**	**395 928**
Aguascalientes	28 552	13 394	7 250	3 457	4 451	124 218	26 011	33 142	55 848	9 217	5 800	846	4 954
Baja California	68 891	40 201	15 245	9 613	3 832	333 290	78 287	75 362	174 389	5 252	13 866	1 541	12 325
Baja California Sur	13 204	4 083	4 296	2 117	2 708	91 973	12 237	22 413	54 680	2 643	3 307	250	3 057
Campeche	15 506	9 293	2 938	1 947	1 328	116 289	21 131	26 386	64 523	4 249	3 869	240	3 629
Coahuila de Zaragoza	78 928	29 336	23 065	8 450	18 077	306 078	39 259	89 865	164 310	12 644	10 742	1 259	9 483
Colima	14 988	6 170	5 036	2 587	1 195	313 866	57 770	108 733	145 422	1 941	3 444	201	3 243
Chiapas	109 967	67 829	23 425	10 893	7 820	260 112	74 313	38 708	135 268	11 823	16 762	351	16 411
Chihuahua	86 489	49 386	19 028	12 359	5 716	335 991	57 169	82 960	185 761	10 101	14 494	2 258	12 236
Distrito Federal	175 452	48 909	53 899	22 454	50 190	1 012 119	90 888	230 650	595 288	95 293	33 787	3 982	29 805
Durango	47 253	26 553	13 430	5 193	2 077	133 413	29 627	35 052	64 506	4 228	6 488	1 012	5 476
Guanajuato	123 002	49 191	32 308	15 888	25 615	595 119	133 364	156 879	237 259	67 617	19 906	1 791	18 115
Guerrero	110 561	40 150	12 437	5 023	52 951	472 025	127 314	99 002	216 021	29 688	11 068	341	10 727
Hidalgo	81 241	21 962	25 525	8 931	24 823	255 491	36 116	46 870	146 100	26 405	12 841	650	12 191
Jalisco	110 440	43 877	31 177	21 943	13 443	555 962	86 051	112 146	325 110	32 655	31 956	4 277	27 679
México	237 401	75 073	64 541	29 537	68 250	1 351 548	240 337	388 204	537 776	185 231	45 994	4 441	41 553
Michoacán de Ocampo	104 573	51 994	30 287	8 794	13 498	300 974	52 983	71 229	157 596	19 166	15 550	1 034	14 516
Morelos	33 179	13 084	8 313	4 110	7 672	204 449	43 523	39 926	105 847	15 153	6 910	488	6 422
Nayarit	25 018	14 397	7 122	2 444	1 055	104 450	28 020	20 314	52 556	3 560	4 182	282	3 900
Nuevo León	72 753	24 722	32 515	11 917	3 599	641 145	77 423	236 131	307 295	20 296	16 025	2 140	13 885
Oaxaca	74 256	39 618	20 657	8 272	5 709	363 996	71 334	124 820	155 189	12 653	14 314	376	13 938
Puebla	101 639	41 241	36 679	10 876	12 843	450 674	71 105	115 883	229 396	34 290	21 267	1 300	19 967
Querétaro	40 184	19 034	11 640	4 650	4 860	183 427	31 273	65 426	78 422	8 306	8 230	1 072	7 158
Quintana Roo	33 770	11 489	8 829	9 488	3 964	262 826	37 538	84 890	135 855	4 543	7 220	663	6 557
San Luis Potosí	69 968	34 077	21 569	5 180	9 142	259 946	60 573	85 029	104 758	9 586	10 590	739	9 851
Sinaloa	72 873	33 387	20 488	7 599	11 399	288 355	46 994	64 331	166 813	10 217	10 553	684	9 869
Sonora	56 926	19 273	16 664	8 994	11 995	292 624	54 508	85 477	136 969	15 670	11 087	1 048	10 039
Tabasco	37 526	23 401	5 287	3 941	4 897	269 326	75 575	40 758	141 847	11 146	11 456	414	11 042
Tamaulipas	83 659	34 853	22 544	9 969	16 293	271 535	47 528	60 982	148 276	14 749	14 090	1 545	12 545
Tlaxcala	17 379	7 094	5 925	2 764	1 596	308 522	45 219	133 450	121 720	8 133	6 186	862	5 324
Veracruz de Ignacio de la Llave	158 646	70 697	55 708	18 363	13 878	683 534	112 924	136 181	400 847	33 582	29 518	1 617	27 901
Yucatán	34 968	19 281	7 304	5 926	2 457	239 907	42 198	62 499	128 575	6 635	7 621	533	7 088
Zacatecas	43 822	19 768	16 554	3 218	4 282	120 332	25 080	32 451	54 009	8 792	5 423	381	5 042

a/ Intervenciones quirúrgicas de planificación familiar.

b/ Se presentan las cifras que reportó la fuente, aun cuando las sumas de los parciales no coinciden con el total. Los totales incluyen cifras de SEDENA no desglosadas por entidad federativa.

Fuente: Para 1995: SSA. *Boletín de Información Estadística. Recursos y Servicios,* 1995. México, DF, 1996.
Para 2010 y 2011: SSA. *Boletín de Información Estadística. Servicios Otorgados y Programas Sustantivos,* 2010 y 2011. México, DF.

Inmunizaciones aplicadas en instituciones públicas de salud por entidad federativa según biológico
1995, 2010 y 2011

Cuadro 5.10

Entidad federativa	Total	Antipoliomielítica (SABIN)	Pentavalente a/	Tuberculosis, Bacilo de Calmet y Guerin (BCG)	Toxoide tetánico diftérico b/	Triple viral/ SRP/AS c/	Antirrábica humana	Antitifoídica	Otros biológicos
1995									
Estados Unidos Mexicanos	**78 780 659**	**34 461 655**	**12 159 993**	**5 057 715**	**17 314 312**	**7 646 178**	**362 185**	**1 137 320**	**641 301**
Aguascalientes	703 665	347 338	117 861	41 126	120 414	57 369	882	13 873	4 802
Baja California	1 635 137	751 547	243 393	102 441	353 112	151 687	991	26 165	5 801
Baja California Sur	307 961	135 828	50 578	16 573	63 492	27 071	596	11 082	2 741
Campeche	614 655	253 879	82 075	46 643	135 449	64 006	837	23 346	8 420
Coahuila de Zaragoza	1 920 182	886 292	264 813	111 636	464 359	138 355	11 204	35 829	7 694
Colima	434 034	166 075	63 708	21 170	128 060	31 341	460	12 213	11 007
Chiapas	3 793 031	1 493 706	505 557	243 800	963 207	547 568	5 670	17 567	15 956
Chihuahua	2 402 176	985 558	337 060	153 209	680 991	197 222	3 401	33 284	11 451
Distrito Federal	6 858 299	3 154 547	977 826	425 797	1 248 353	612 358	76 627	257 657	105 134
Durango	1 230 250	515 373	206 594	86 737	276 737	109 104	13 309	11 725	10 671
Guanajuato	4 846 627	2 336 739	740 272	274 970	979 663	453 130	8 493	38 763	14 597
Guerrero	3 515 335	1 458 088	519 762	256 964	810 123	381 351	2 965	52 227	33 855
Hidalgo	1 885 556	803 537	279 366	126 775	448 831	177 507	10 767	20 354	18 419
Jalisco	4 284 441	1 893 886	748 078	287 012	870 348	409 001	9 455	37 926	28 735
México	8 569 389	3 757 236	1 581 254	632 722	1 568 391	852 861	86 004	54 799	36 122
Michoacán de Ocampo	3 846 164	1 782 509	589 226	223 604	806 887	381 364	10 698	29 405	22 471
Morelos	1 133 781	466 060	175 688	72 073	266 247	106 035	5 027	16 806	25 845
Nayarit	869 890	432 055	135 045	41 853	167 378	75 411	2 598	8 271	7 279
Nuevo León	2 527 452	1 074 672	398 054	150 970	629 454	222 429	4 678	30 095	17 100
Oaxaca	2 908 983	1 272 214	449 780	195 118	655 070	293 520	3 371	24 208	15 702
Puebla	4 140 535	1 805 544	636 432	275 203	782 380	440 850	43 591	121 603	34 932
Querétaro	1 070 901	498 746	193 932	76 703	180 642	89 935	5 551	15 858	9 534
Quintana Roo	604 158	254 462	94 737	40 471	113 550	85 210	1 414	10 077	4 237
San Luis Potosí	1 866 261	810 233	266 527	135 675	438 832	160 028	7 048	24 821	23 097
Sinaloa	2 234 782	869 562	331 020	165 543	651 871	171 662	2 283	21 206	21 635
Sonora	2 018 651	982 710	285 672	89 094	417 687	184 932	4 818	27 557	26 181
Tabasco	1 707 374	725 315	272 332	98 293	407 008	166 111	2 214	18 867	17 234
Tamaulipas	1 904 115	788 596	303 237	108 051	479 605	166 388	3 641	30 266	24 331
Tlaxcala	896 574	378 935	145 609	50 293	212 824	85 920	8 809	12 792	1 392
Veracruz de Ignacio de la Llave	5 464 134	2 244 832	759 481	348 663	1 445 593	568 295	12 711	44 453	40 106
Yucatán	1 331 304	606 804	211 325	65 965	263 430	126 207	10 781	25 422	21 370
Zacatecas	1 254 862	528 777	193 699	92 568	284 324	111 950	1 291	28 803	13 450
2010									
Estados Unidos Mexicanos d/	**112 202 272**	**24 533 787**	**9 887 323**	**2 865 746**	**19 526 048**	**14 720 771**	**38 856**	**19 404**	**40 556 273**
Aguascalientes	1 271 859	374 062	87 961	35 572	184 859	202 466	31	1	386 772
Baja California	2 617 247	773 624	216 915	61 338	559 330	372 566	312	193	632 249
Baja California Sur	617 683	143 834	49 709	25 876	123 712	72 439	5	7	201 792
Campeche	1 107 439	207 177	68 681	18 928	268 644	131 074	283	152	412 178
Coahuila de Zaragoza	2 644 580	610 202	206 654	86 061	443 982	334 859	1 015	1 235	958 962
Colima	586 575	141 876	51 420	14 743	122 475	79 753	37	7	176 001
Chiapas	6 012 419	1 063 046	516 654	157 963	1 384 620	793 297	1 684	1 483	2 091 000
Chihuahua	3 194 913	916 779	308 257	98 545	399 664	468 331	769	109	1 001 328
Distrito Federal	8 819 348	1 772 752	703 464	209 212	1 406 813	1 016 792	3 295	640	3 700 673
Durango	1 763 951	437 106	144 404	37 511	348 821	202 777	1 317	289	590 374
Guanajuato	5 555 287	1 380 341	514 876	151 791	887 394	754 498	163	209	1 863 813
Guerrero	3 289 110	749 766	301 788	88 394	699 492	451 031	369	679	995 233
Hidalgo	2 505 636	463 332	220 384	60 200	452 839	297 376	1 156	749	1 008 193
Jalisco	6 300 576	1 741 761	681 528	201 935	898 916	938 931	214	904	1 835 210
México	15 808 239	3 427 579	1 349 230	335 638	3 003 344	2 386 105	1 460	823	5 301 318
Michoacán de Ocampo	4 530 898	834 966	422 505	126 083	698 761	556 841	3 360	119	1 883 236
Morelos	1 419 142	238 087	138 683	40 178	302 746	201 351	128	101	496 920
Nayarit	1 047 789	215 883	87 158	25 742	180 371	120 157	1 006	13	416 700
Nuevo León	3 924 602	1 164 513	358 495	109 040	608 579	507 125	332	167	1 176 065
Oaxaca	3 708 934	721 759	321 806	99 891	459 149	466 449	5 627	948	1 630 533
Puebla	6 124 096	1 215 341	530 708	149 144	1 150 706	811 722	2 321	399	2 260 424
Querétaro	1 562 201	435 403	140 103	49 347	206 464	225 006	101	4	504 920
Quintana Roo	1 123 040	279 482	105 220	33 408	170 180	184 773	152	50	347 782
San Luis Potosí	2 779 065	547 569	213 334	70 516	463 274	324 092	2 440	53	1 156 990
Sinaloa	2 885 412	636 605	257 405	75 892	449 610	349 732	716	118	1 113 155
Sonora	2 353 144	642 762	208 769	79 867	348 626	381 638	252	441	689 754
Tabasco	2 588 414	480 283	232 110	61 908	532 351	278 287	360	708	998 568
Tamaulipas	3 230 036	665 564	502 649	78 389	631 907	368 297	981	767	980 183
Tlaxcala	1 052 504	265 055	96 192	25 881	145 262	145 333	69	3	374 072
Veracruz de Ignacio de la Llave	8 138 128	1 282 590	556 492	168 676	1 511 918	898 762	3 686	1 282	3 712 261
Yucatán	1 634 887	399 775	133 967	36 413	195 431	215 117	3 945	131	649 539
Zacatecas	1 582 229	303 016	138 563	43 601	251 392	172 574	811	372	670 728

(Continúa)

Inmunizaciones aplicadas en instituciones públicas de salud por entidad federativa según biológico
1995, 2010 y 2011

Cuadro 5.10

Entidad federativa	Total	Antipolio-mielítica (SABIN)	Pentava-lente a/	Tuberculo-sis, Bacilo de Calmet y Guerin (BCG)	Toxoide tetánico diftérico b/	Triple viral/ SRP/AS c/	Antirrábi-ca humana	Antiti-foídica	Otros bio-lógicos
2011 P/									
Estados Unidos Mexicanos d/	**104 306 578**	**23 929 638**	**10 087 455**	**2 837 383**	**20 553 831**	**9 265 135**	**99 864**	**15 069**	**37 518 204**
Aguascalientes	1 037 299	283 020	96 660	38 412	182 031	85 632	533	84	350 927
Baja California	2 333 875	745 930	241 771	60 470	546 932	163 590	624	109	574 449
Baja California Sur	507 529	149 885	40 581	21 872	123 782	32 307	179	12	138 911
Campeche	1 093 337	215 345	75 702	19 709	269 737	77 940	740	778	433 386
Coahuila de Zaragoza	2 383 153	615 299	202 618	85 658	515 822	221 643	2 869	470	738 774
Colima	529 262	129 414	50 915	15 045	120 106	41 715	248	133	171 686
Chiapas	5 806 434	1 018 592	582 834	142 302	1 248 280	505 333	3 115	795	2 305 183
Chihuahua	3 305 568	764 584	285 100	93 298	619 585	378 790	1 756	353	1 162 102
Distrito Federal	7 947 994	1 717 945	703 294	227 649	1 777 045	562 608	13 033	1 019	2 945 401
Durango	1 697 602	420 279	147 547	38 479	397 838	135 846	2 076	15	555 522
Guanajuato	5 180 418	1 386 629	544 762	150 526	861 918	382 947	930	537	1 852 169
Guerrero	2 932 067	681 802	301 698	90 776	665 696	249 059	3 055	436	939 545
Hidalgo	2 579 523	478 194	240 502	62 982	467 209	209 846	2 847	336	1 117 607
Jalisco	5 486 399	1 690 149	637 008	191 397	1 058 397	479 358	2 054	773	1 427 263
México	15 573 121	3 375 531	1 293 882	320 879	2 867 592	2 076 708	18 762	523	5 619 244
Michoacán de Ocampo	4 021 143	824 812	393 217	124 375	670 748	344 188	4 030	485	1 659 288
Morelos	1 519 821	341 808	163 292	41 727	345 104	133 840	653	154	493 243
Nayarit	991 323	240 675	82 833	26 029	215 432	67 872	2 636	0	355 846
Nuevo León	3 386 314	972 353	361 296	105 418	691 226	281 862	1 273	507	972 379
Oaxaca	3 326 244	686 542	346 746	96 612	544 404	227 324	8 354	480	1 415 782
Puebla	6 316 535	1 223 055	535 800	162 280	1 097 072	635 400	6 599	701	2 655 628
Querétaro	1 425 242	417 863	154 733	49 752	223 533	141 341	968	22	437 030
Quintana Roo	995 462	285 795	106 650	32 869	188 709	88 662	306	143	292 328
San Luis Potosí	2 452 176	538 260	243 812	78 652	443 082	161 705	4 204	169	982 292
Sinaloa	2 532 347	617 115	246 433	75 249	532 047	177 181	1 316	283	882 723
Sonora	2 148 957	592 759	222 163	78 965	410 064	228 131	2 970	90	613 815
Tabasco	2 501 496	468 971	236 639	60 340	526 737	180 724	516	2 106	1 025 463
Tamaulipas	2 973 804	700 578	236 292	79 012	692 581	205 415	2 403	756	1 056 767
Tlaxcala	967 857	242 757	105 222	26 465	166 694	55 588	523	50	370 558
Veracruz de Ignacio de la Llave	7 406 584	1 354 063	901 613	158 858	1 606 591	545 644	3 484	2 706	2 833 625
Yucatán	1 494 450	436 915	151 823	40 335	233 619	95 951	5 488	2	530 317
Zacatecas	1 453 243	312 719	154 017	40 991	244 218	90 985	1 320	42	608 951

Nota: Cifras al 31 de diciembre de cada año.

a/ Hasta 1998 se refiere a DPT (Difteria, Tosferina y Tétanos). A partir de 1999 se denomina pentavalente (difteria, tosferina, tétanos, hepatitis B e infecciones por H. influenzae B).

b/ Para 1995 se refiere sólo a toxoide tetánico. A partir de 2003 incluye toxoide tetánico a mujeres embarazadas.

c/ Para 1995 se refiere sólo a la antisarampionosa. A partir de 2003 a la antisarampionosa triple viral SRP/AS (sarampión, rubéola y parotiditis).

d/ Se presentan las cifras que reportó la fuente, aun cuando las sumas de los parciales no coinciden con el total.

Fuente: Para 1995: SSA. *Boletín de Información Estadística. Recursos y Servicios, 1995.* México, DF, 1996.

Para 2010 y 2011: SSA. *Boletín de Información Estadística. Servicios Otorgados y Programas Sustantivos,* 2010 y 2011. México, DF.

Indicadores seleccionados en instituciones públicas de salud por entidad federativa 1995, 2010 y 2011

Cuadro 5.11

Entidad federativa	Camas censables por cada 100 000 habitantes	Consultorios por cada 100 000 habitantes	Médicos en contacto directo con el paciente por cada 100 000 habitantes	Odontólogos por cada 100 000 habitantes	Enfermeras por cada 100 000 habitantes	Consultas externas generales por cada 1 000 habitantes	Ocupación hospitalaria (Por ciento)
1995							
Estados Unidos Mexicanos	**83.3**	**47.5**	**110.5**	**8.2**	**182.8**	**1 363.6**	**65.5**
Aguascalientes	98.6	43.7	121.2	7.7	198.3	1 539.5	65.8
Baja California	70.3	37.5	105.6	8.8	178.7	1 270.1	75.6
Baja California Sur	139.7	93.7	210.2	14.4	316.8	2 153.3	54.5
Campeche	72.5	58.5	128.4	8.1	190.1	1 476.1	66.6
Coahuila de Zaragoza	112.9	56.4	136.9	9.2	259.1	1 963.7	66.5
Colima	92.2	72.4	158.9	10.9	243.0	1 821.8	63.3
Chiapas	40.6	42.6	77.1	6.8	108.8	854.6	67.6
Chihuahua	78.2	41.4	91.0	5.3	176.9	1 538.3	74.7
Distrito Federal	211.0	81.3	271.8	17.8	470.2	1 681.9	61.4
Durango	85.8	55.8	113.7	6.5	195.4	1 732.5	67.8
Guanajuato	56.9	31.1	74.8	4.6	118.2	1 095.3	69.6
Guerrero	44.7	47.0	76.5	5.6	123.1	1 002.2	62.8
Hidalgo	54.7	50.3	82.1	4.5	134.7	1 192.3	86.7
Jalisco	99.6	45.6	107.5	7.7	189.6	1 331.2	53.3
México	57.4	32.9	70.0	7.1	103.3	1 134.5	63.9
Michoacán de Ocampo	50.4	39.0	79.6	5.8	106.3	1 093.7	68.1
Morelos	56.0	41.6	96.5	7.7	164.9	1 366.0	69.8
Nayarit	75.0	58.6	106.5	8.5	197.5	1 666.3	62.4
Nuevo León	105.0	54.8	125.4	9.0	250.5	1 797.7	77.7
Oaxaca	44.6	45.2	78.2	6.2	107.9	968.8	65.3
Puebla	65.4	35.7	75.2	11.3	119.9	1 019.8	61.1
Querétaro	56.9	48.1	106.4	7.7	159.7	1 251.8	71.8
Quintana Roo	58.5	49.2	111.3	9.1	172.9	1 400.2	62.8
San Luis Potosí	66.6	42.2	78.3	5.0	141.6	1 239.0	70.2
Sinaloa	79.2	48.8	104.7	6.7	197.4	1 880.3	77.1
Sonora	112.4	55.5	129.6	7.2	231.7	1 854.0	63.4
Tabasco	73.6	62.9	138.7	14.6	194.2	1 780.9	69.2
Tamaulipas	103.8	53.9	131.8	7.3	215.8	1 795.6	67.9
Tlaxcala	46.2	38.5	90.0	9.3	129.4	1 380.5	63.3
Veracruz de Ignacio de la Llave	63.7	44.4	86.0	4.8	125.9	1 255.5	66.5
Yucatán	100.5	42.5	114.1	7.5	191.5	1 893.2	64.0
Zacatecas	45.8	47.9	81.3	5.8	123.6	1 453.7	77.0
2010							
Estados Unidos Mexicanos	**78.1**	**60.7**	**157.0**	**9.2**	**233.1**	**1 940.9**	**70.5**
Aguascalientes	75.6	65.7	189.3	9.3	290.3	2 182.8	87.1
Baja California	59.3	40.5	122.9	6.4	190.1	1 459.3	84.8
Baja California Sur	90.5	89.3	206.7	10.0	313.9	2 425.5	57.0
Campeche	123.7	85.9	245.2	12.3	341.7	2 280.8	48.5
Coahuila de Zaragoza	99.9	60.2	168.6	7.6	279.1	1 983.8	69.8
Colima	95.0	85.9	225.0	12.5	323.7	2 088.4	62.7
Chiapas	47.8	49.0	97.9	6.2	142.8	1 974.1	59.7
Chihuahua	75.4	53.1	118.6	5.9	228.3	1 892.9	77.8
Distrito Federal	175.7	94.6	318.3	14.6	504.8	1 774.9	70.6
Durango	94.5	74.0	181.1	9.9	251.8	2 352.2	69.3
Guanajuato	57.8	46.6	131.6	7.0	195.6	1 845.1	78.7
Guerrero	53.5	70.2	140.0	8.1	197.7	2 337.1	77.0
Hidalgo	55.3	76.7	148.8	11.1	222.6	2 432.4	96.1
Jalisco	84.3	50.6	149.0	6.6	229.4	1 666.9	78.4
México	48.0	40.2	100.7	6.3	149.9	1 806.2	60.9
Michoacán de Ocampo	59.6	62.1	142.1	9.2	181.3	1 978.9	70.1
Morelos	54.9	62.6	142.6	8.5	218.6	1 802.8	90.6
Nayarit	68.7	87.1	217.4	15.0	274.1	2 605.9	72.4
Nuevo León	87.5	58.6	140.0	5.9	243.6	1 686.7	72.0
Oaxaca	52.7	73.2	140.2	10.7	189.1	2 234.6	77.8
Puebla	62.0	51.1	127.8	8.9	173.3	1 670.9	74.0
Querétaro	47.6	47.2	134.3	7.6	180.9	1 682.0	83.6
Quintana Roo	57.6	42.0	124.2	5.4	196.0	1 550.4	60.6
San Luis Potosí	65.8	58.6	145.9	9.2	188.1	2 045.3	75.0
Sinaloa	80.9	61.7	173.6	10.7	244.1	2 374.1	75.1
Sonora	106.1	65.7	185.0	9.2	289.5	2 215.0	69.9
Tabasco	78.6	95.4	221.6	20.0	282.5	2 674.5	74.7
Tamaulipas	87.2	62.1	163.4	8.6	248.4	1 872.7	69.6
Tlaxcala	56.5	52.0	140.1	10.3	189.4	2 017.4	71.8
Veracruz de Ignacio de la Llave	64.1	62.4	148.4	10.3	197.9	1 828.5	76.8
Yucatán	76.7	54.9	158.1	8.0	232.8	2 737.5	82.4
Zacatecas	67.8	80.2	171.2	9.4	233.9	2 413.5	78.4

(Continúa)

Indicadores seleccionados en instituciones públicas de salud por entidad federativa 1995, 2010 y 2011

Cuadro 5.11

Entidad federativa	Camas censables por cada 100 000 habitantes	Consultorios por cada 100 000 habitantes	Médicos en contacto directo con el paciente por cada 100 000 habitantes	Odontólogos por cada 100 000 habitantes	Enfermeras por cada 100 000 habitantes	Consultas externas generales por cada 1 000 habitantes	Ocupación hospitalaria (Por ciento)
2011 P/							
Estados Unidos Mexicanos	**78.4**	**64.3**	**167.6**	**9.2**	**244.9**	**1 987.4**	**72.4**
Aguascalientes	72.8	66.1	187.6	9.6	285.3	2 292.7	89.7
Baja California	64.6	45.4	129.1	6.5	201.8	1 502.2	83.9
Baja California Sur	112.7	95.1	236.3	10.3	340.2	2 429.6	50.3
Campeche	109.5	86.2	236.8	12.9	319.9	2 315.1	53.4
Coahuila de Zaragoza	100.7	70.2	169.0	6.9	277.1	2 012.5	74.2
Colima	87.0	90.4	231.5	13.5	328.7	2 075.0	75.7
Chiapas	49.0	55.3	111.5	7.1	186.8	2 042.6	66.0
Chihuahua	79.6	55.7	138.2	6.1	249.8	1 937.0	78.1
Distrito Federal	178.0	96.7	348.0	16.2	510.8	1 827.8	68.7
Durango	97.1	78.4	189.3	10.8	273.0	2 488.9	70.1
Guanajuato	60.6	50.4	142.2	6.7	214.9	1 888.2	82.0
Guerrero	57.2	73.1	148.0	9.0	203.1	2 376.7	74.9
Hidalgo	55.5	79.3	155.5	6.3	243.8	2 528.6	88.6
Jalisco	90.1	55.0	161.1	6.8	246.0	1 685.5	77.8
México	50.3	44.5	110.5	7.2	161.6	1 886.6	67.6
Michoacán de Ocampo	61.5	67.9	164.0	14.8	202.1	2 027.4	72.6
Morelos	56.8	69.0	157.3	9.4	235.8	1 784.8	87.9
Nayarit	70.1	94.1	228.4	12.8	298.1	2 534.7	75.4
Nuevo León	88.9	63.1	144.1	5.7	246.4	1 742.1	64.1
Oaxaca	58.9	76.2	153.4	10.5	216.1	2 350.7	74.9
Puebla	62.8	53.8	129.8	9.0	184.4	1 762.0	74.9
Querétaro	46.9	50.4	145.5	8.3	183.7	1 748.7	84.0
Quintana Roo	69.3	59.6	143.7	6.2	215.1	1 547.6	64.5
San Luis Potosí	69.3	61.5	190.0	3.3	204.6	2 062.4	66.6
Sinaloa	85.6	68.8	183.2	11.5	256.8	2 445.2	68.8
Sonora	105.6	69.9	187.5	8.3	282.8	2 217.3	74.6
Tabasco	76.4	101.1	220.8	18.2	281.9	2 702.8	79.5
Tamaulipas	90.0	69.3	178.6	9.2	269.2	1 956.5	64.8
Tlaxcala	56.3	56.9	184.1	13.4	247.5	2 164.6	71.7
Veracruz de Ignacio de la Llave	66.8	65.5	152.7	10.8	207.6	1 858.0	72.3
Yucatán	90.2	57.0	178.7	8.6	263.3	2 672.8	82.1
Zacatecas	76.3	88.9	182.4	8.4	261.4	2 463.9	71.3

Nota: Los indicadores de salud están calculados con la población proyectada a mitad de año por CONAPO. Para 1995, con base en los resultados del *I Conteo de Población y Vivienda, 1995.* Para 2007 y 2008, con base en los resultados del *II Conteo de Población y Vivienda, 2005.*

Fuente: Para 1995: SSA. *Boletín de Información Estadística. Recursos y Servicios, 1995.* México, DF, 1996.

Para 2010 y 2011: SSA. *Boletín de Información Estadística. Recursos Físicos, Materiales y Humanos,* 2010 y 2011. México, DF.

SSA. *Boletín de Información Estadística. Servicios Otorgados y Programas Sustantivos* (varios años). México, DF.

Establecimientos particulares de salud por entidad federativa según especialidad 1995, 2010 y 2011

Cuadro 5.12

Entidad federativa	Total	General	Gineco-obste-tricia	Pediatría	Psiquiatría	Trauma-tología	Otras especia-lidades
1995							
Estados Unidos Mexicanos	**1 895**	**1 723**	**104**	**18**	**10**	**7**	**33**
Aguascalientes	12	7	2	0	0	2	1
Baja California	72	68	1	0	0	1	2
Baja California Sur	4	4	0	0	0	0	0
Campeche	9	9	0	0	0	0	0
Coahuila de Zaragoza	30	24	3	1	2	0	0
Colima	8	8	0	0	0	0	0
Chiapas	52	50	2	0	0	0	0
Chihuahua	45	43	2	0	0	0	0
Distrito Federal	172	145	11	5	1	1	9
Durango	26	24	1	0	1	0	0
Guanajuato	163	153	4	0	0	1	5
Guerrero	72	69	3	0	0	0	0
Hidalgo	65	53	7	2	0	0	3
Jalisco	95	90	2	0	1	0	2
México	333	302	26	2	0	1	2
Michoacán de Ocampo	38	36	2	0	0	0	0
Morelos	63	54	6	2	0	0	1
Nayarit	16	13	0	2	0	0	1
Nuevo León	38	31	5	1	0	0	1
Oaxaca	35	32	3	0	0	0	0
Puebla	107	103	1	0	2	0	1
Querétaro	18	17	1	0	0	0	0
Quintana Roo	20	18	2	0	0	0	0
San Luis Potosí	35	31	2	2	0	0	0
Sinaloa	36	33	2	0	0	0	1
Sonora	37	35	2	0	0	0	0
Tabasco	44	41	2	1	0	0	0
Tamaulipas	61	59	1	0	1	0	0
Tlaxcala	31	27	3	0	0	1	0
Veracruz de Ignacio de la Llave	109	96	7	0	2	0	4
Yucatán	36	35	1	0	0	0	0
Zacatecas	13	13	0	0	0	0	0
2010							
Estados Unidos Mexicanos	**3 144**	**2 835**	**176**	**16**	**15**	**12**	**90**
Aguascalientes	17	14	3	0	0	0	0
Baja California	152	135	1	0	0	0	16
Baja California Sur	14	13	0	0	0	0	1
Campeche	10	10	0	0	0	0	0
Coahuila de Zaragoza	34	25	5	0	3	0	1
Colima	12	12	0	0	0	0	0
Chiapas	72	62	7	0	0	1	2
Chihuahua	78	76	0	0	0	0	2
Distrito Federal	291	256	18	3	2	4	8
Durango	34	32	1	0	0	0	1
Guanajuato	229	193	23	0	0	0	13
Guerrero	101	90	6	3	0	0	2
Hidalgo	111	103	6	2	0	0	0
Jalisco	209	193	4	0	2	0	10
México	531	514	14	0	0	2	1
Michoacán de Ocampo	180	160	12	3	1	0	4
Morelos	68	55	11	0	0	0	2
Nayarit	18	16	2	0	0	0	0
Nuevo León	61	51	8	0	1	1	0
Oaxaca	116	109	6	1	0	0	0
Puebla	156	145	5	1	3	0	2
Querétaro	67	62	3	0	0	0	2
Quintana Roo	38	32	4	0	0	0	2
San Luis Potosí	46	42	2	0	0	0	2
Sinaloa	67	57	6	0	0	2	2
Sonora	51	46	5	0	0	0	0
Tabasco	47	44	3	0	0	0	0
Tamaulipas	57	55	0	1	1	0	0
Tlaxcala	48	46	2	0	0	0	0
Veracruz de Ignacio de la Llave	164	126	18	2	2	2	14
Yucatán	31	28	1	0	0	0	2
Zacatecas	34	33	0	0	0	0	1

(Continúa)

Establecimientos particulares de salud por entidad federativa según especialidad 1995, 2010 y 2011

Cuadro 5.12

Entidad federativa	Total	General	Gineco-obste-tricia	Pediatría	Psiquiatría	Trauma-tología	Otras especia-lidades
2011							
Estados Unidos Mexicanos	**3 088**	**2 785**	**176**	**13**	**12**	**10**	**92**
Aguascalientes	17	15	2	0	0	0	0
Baja California	143	126	2	0	0	0	15
Baja California Sur	14	13	0	0	0	0	1
Campeche	11	11	0	0	0	0	0
Coahuila de Zaragoza	33	24	5	0	3	0	1
Colima	12	12	0	0	0	0	0
Chiapas	72	62	7	0	0	1	2
Chihuahua	75	74	0	0	0	0	1
Distrito Federal	287	253	18	3	1	3	9
Durango	33	31	1	0	0	0	1
Guanajuato	232	199	20	0	0	0	13
Guerrero	95	82	10	1	0	0	2
Hidalgo	117	108	6	2	0	0	1
Jalisco	214	194	6	0	2	0	12
México	516	501	12	1	0	1	1
Michoacán de Ocampo	173	158	10	2	0	0	3
Morelos	66	54	10	0	0	0	2
Nayarit	18	17	1	0	0	0	0
Nuevo León	61	52	7	0	1	1	0
Oaxaca	116	109	6	1	0	0	0
Puebla	154	143	5	1	3	0	2
Querétaro	65	59	4	0	0	0	2
Quintana Roo	42	33	7	0	0	0	2
San Luis Potosí	42	39	1	0	0	0	2
Sinaloa	63	54	5	0	0	2	2
Sonora	49	44	4	0	0	0	1
Tabasco	47	43	4	0	0	0	0
Tamaulipas	54	53	0	1	0	0	0
Tlaxcala	44	42	2	0	0	0	0
Veracruz de Ignacio de la Llave	157	119	20	1	2	2	13
Yucatán	31	28	1	0	0	0	2
Zacatecas	35	33	0	0	0	0	2

Fuente: INEGI. *Estadísticas de Salud.*

Establecimientos particulares de salud por entidad federativa según número de camas censables
1995, 2010 y 2011

Cuadro 5.13

Entidad federativa	Establecimientos	Número de camas censables					
		1 a 4	5 a 9	10 a 14	15 a 24	25 a 49	50 y más
1995							
Estados Unidos Mexicanos	**1 895**	**414**	**797**	**337**	**159**	**121**	**67**
Aguascalientes	12	3	4	1	2	1	1
Baja California	72	15	32	15	5	4	1
Baja California Sur	4	1	3	0	0	0	0
Campeche	9	1	6	1	1	0	0
Coahuila de Zaragoza	30	6	7	9	2	5	1
Colima	8	0	4	3	1	0	0
Chiapas	52	11	23	11	6	1	0
Chihuahua	45	6	17	8	2	7	5
Distrito Federal	172	19	63	34	14	18	24
Durango	26	2	14	5	2	2	1
Guanajuato	163	27	68	45	12	9	2
Guerrero	72	16	33	15	6	2	0
Hidalgo	65	18	35	9	1	2	0
Jalisco	95	4	28	23	20	12	8
México	333	113	161	46	8	4	1
Michoacán de Ocampo	38	1	16	4	9	4	4
Morelos	63	29	25	5	3	1	0
Nayarit	16	4	7	3	0	2	0
Nuevo León	38	7	14	4	1	7	5
Oaxaca	35	6	17	5	7	0	0
Puebla	107	16	44	21	9	10	7
Querétaro	18	4	4	3	5	2	0
Quintana Roo	20	5	8	2	3	2	0
San Luis Potosí	35	10	9	7	4	3	2
Sinaloa	36	3	16	8	6	3	0
Sonora	37	8	12	11	4	2	0
Tabasco	44	15	23	3	0	2	1
Tamaulipas	61	13	28	12	3	4	1
Tlaxcala	31	13	13	4	1	0	0
Veracruz de Ignacio de la Llave	109	27	49	14	9	9	1
Yucatán	36	10	10	3	9	3	1
Zacatecas	13	1	4	3	4	0	1
2010							
Estados Unidos Mexicanos	**3 144**	**832**	**1 290**	**512**	**282**	**145**	**83**
Aguascalientes	17	0	6	4	1	5	1
Baja California	152	65	50	17	13	7	0
Baja California Sur	14	2	9	3	0	0	0
Campeche	10	3	3	2	2	0	0
Coahuila de Zaragoza	34	4	10	5	8	4	3
Colima	12	0	6	4	2	0	0
Chiapas	72	16	37	12	4	2	1
Chihuahua	78	16	31	15	5	4	7
Distrito Federal	291	70	115	35	29	18	24
Durango	34	7	13	7	7	0	0
Guanajuato	229	46	96	50	23	9	5
Guerrero	101	33	40	17	7	4	0
Hidalgo	111	42	49	13	4	3	0
Jalisco	209	46	69	40	27	17	10
México	531	171	248	71	29	9	3
Michoacán de Ocampo	180	33	82	32	22	9	2
Morelos	68	30	25	8	4	1	0
Nayarit	18	10	5	0	1	2	0
Nuevo León	61	8	16	10	11	8	8
Oaxaca	116	44	43	23	5	1	0
Puebla	156	15	73	36	20	6	6
Querétaro	67	23	23	8	9	2	2
Quintana Roo	38	12	17	4	3	2	0
San Luis Potosí	46	10	13	12	4	5	2
Sinaloa	67	22	23	9	7	5	1
Sonora	51	8	20	12	4	5	2
Tabasco	47	16	20	6	3	2	0
Tamaulipas	57	8	24	10	7	7	1
Tlaxcala	48	16	25	3	4	0	0
Veracruz de Ignacio de la Llave	164	44	71	32	11	5	1
Yucatán	31	5	15	3	5	0	3
Zacatecas	34	7	13	9	1	3	1

(Continúa)

Establecimientos particulares de salud por entidad federativa según número de camas censables
1995, 2010 y 2011

Cuadro 5.13

Entidad federativa	Estable-cimientos	Número de camas censables					
		1 a 4	5 a 9	10 a 14	15 a 24	25 a 49	50 y más
2011							
Estados Unidos Mexicanos	**3 088**	**787**	**1 273**	**518**	**276**	**148**	**86**
Aguascalientes	17	0	6	4	1	5	1
Baja California	143	56	50	16	14	5	2
Baja California Sur	14	4	6	4	0	0	0
Campeche	11	3	3	3	2	0	0
Coahuila de Zaragoza	33	5	6	7	7	5	3
Colima	12	0	6	4	2	0	0
Chiapas	72	14	37	15	4	1	1
Chihuahua	75	14	29	15	4	5	8
Distrito Federal	287	73	113	35	26	20	20
Durango	33	6	12	9	6	0	0
Guanajuato	232	46	97	55	20	10	4
Guerrero	95	31	41	13	7	3	0
Hidalgo	117	42	58	10	4	3	0
Jalisco	214	47	67	43	30	17	10
México	516	162	239	73	24	13	5
Michoacán de Ocampo	173	26	83	33	21	8	2
Morelos	66	27	25	9	4	1	0
Nayarit	18	9	6	0	2	1	0
Nuevo León	61	7	16	8	13	7	10
Oaxaca	116	39	50	21	5	1	0
Puebla	154	12	72	37	21	6	6
Querétaro	65	27	17	10	6	3	2
Quintana Roo	42	14	17	5	5	1	0
San Luis Potosí	42	8	15	8	4	4	3
Sinaloa	63	18	24	7	8	5	1
Sonora	49	6	21	11	4	5	2
Tabasco	47	13	19	9	3	3	0
Tamaulipas	54	7	19	10	10	7	1
Tlaxcala	44	16	23	3	2	0	0
Veracruz de Ignacio de la Llave	157	41	68	30	11	6	1
Yucatán	31	6	14	3	5	0	3
Zacatecas	35	8	14	8	1	3	1

Fuente: INEGI. *Estadísticas de Salud.*

Recursos materiales seleccionados en establecimientos particulares de salud por entidad federativa
1995, 2010 y 2011

Cuadro 5.14

Entidad federativa	Camas censables	Camas no censables	Consul-torios a/	Laboratorios de análisis clínicos	Salas o gabinetes de radiología	Quirófanos (Salas)	Salas de expulsión
1995							
Estados Unidos Mexicanos	**27 612**	**3 566**	**6 584**	**614**	**806**	**2 558**	**1 769**
Aguascalientes	186	24	33	4	5	30	11
Baja California	721	117	169	22	25	94	59
Baja California Sur	17	15	23	3	2	6	4
Campeche	73	9	22	3	4	8	7
Coahuila de Zaragoza	461	91	256	20	18	51	30
Colima	79	2	18	4	5	9	6
Chiapas	458	78	143	14	16	56	41
Chihuahua	865	158	122	22	37	67	51
Distrito Federal	6 687	732	1 255	78	102	349	170
Durango	328	16	39	8	9	32	24
Guanajuato	1 709	243	509	40	94	200	169
Guerrero	623	95	191	21	23	75	59
Hidalgo	477	44	145	11	26	68	60
Jalisco	2 126	166	319	44	65	178	122
México	2 268	422	781	56	63	348	290
Michoacán de Ocampo	830	93	89	12	25	53	40
Morelos	418	51	102	7	13	70	50
Nayarit	150	24	27	7	7	18	13
Nuevo León	2 315	262	264	24	30	84	34
Oaxaca	324	70	111	11	13	40	28
Puebla	1 705	193	349	28	38	155	105
Querétaro	242	47	42	3	5	28	17
Quintana Roo	195	29	131	13	12	24	19
San Luis Potosí	491	94	211	14	23	44	34
Sinaloa	440	89	108	20	24	58	37
Sonora	396	63	78	14	21	54	37
Tabasco	399	58	120	13	19	51	30
Tamaulipas	632	80	216	28	24	74	60
Tlaxcala	198	29	66	7	6	33	30
Veracruz de Ignacio de la Llave	1 105	102	237	38	29	128	86
Yucatán	503	51	345	19	14	55	31
Zacatecas	191	19	63	6	9	18	15
2010							
Estados Unidos Mexicanos	**34 881**	**8 892**	**13 468**	**874**	**1 299**	**4 874**	**2 887**
Aguascalientes	379	126	100	12	14	52	15
Baja California	1 189	311	431	27	37	213	131
Baja California Sur	97	61	58	5	8	15	10
Campeche	96	6	79	5	7	13	10
Coahuila de Zaragoza	623	254	473	19	31	69	32
Colima	128	28	54	10	8	19	7
Chiapas	638	144	166	11	21	88	39
Chihuahua	1 155	489	640	28	51	128	76
Distrito Federal	5 200	1 255	2 229	71	141	601	272
Durango	318	23	70	8	25	54	28
Guanajuato	2 410	664	1 159	67	144	364	236
Guerrero	801	167	406	22	22	119	78
Hidalgo	783	154	317	11	17	128	98
Jalisco	3 109	849	703	81	111	410	195
México	4 123	815	1 966	103	142	671	512
Michoacán de Ocampo	1 900	245	616	49	67	242	165
Morelos	447	138	170	14	12	88	64
Nayarit	152	12	40	12	11	24	14
Nuevo León	1 710	743	443	47	95	184	78
Oaxaca	803	76	418	25	28	136	101
Puebla	2 117	410	530	56	40	255	150
Querétaro	660	172	394	14	19	105	60
Quintana Roo	303	136	185	20	22	49	29
San Luis Potosí	625	276	191	18	22	88	48
Sinaloa	693	195	178	16	25	107	49
Sonora	630	177	190	14	28	90	54
Tabasco	384	79	199	13	16	70	44
Tamaulipas	750	222	214	27	38	106	52
Tlaxcala	318	96	123	6	4	59	49
Veracruz de Ignacio de la Llave	1 449	329	439	42	55	221	134
Yucatán	451	182	111	11	22	55	28
Zacatecas	440	58	176	10	16	51	29

(Continúa)

Recursos materiales seleccionados en establecimientos particulares de salud por entidad federativa 1995, 2010 y 2011

Cuadro 5.14

Entidad federativa	Camas censables	Camas no censables	Consul-torios a/	Laboratorios de análisis clínicos	Salas o gabinetes de radiología	Quirófanos (Salas)	Salas de expulsión
2011							
Estados Unidos Mexicanos	**34 807**	**9 308**	**13 472**	**883**	**1 237**	**4 882**	**2 862**
Aguascalientes	379	126	100	12	14	52	15
Baja California	1 267	398	433	27	32	214	122
Baja California Sur	101	47	69	5	8	15	11
Campeche	108	13	106	7	9	17	11
Coahuila de Zaragoza	615	254	453	19	28	65	28
Colima	129	32	41	8	7	21	12
Chiapas	623	158	177	13	16	86	44
Chihuahua	1 201	511	632	31	54	132	77
Distrito Federal	4 856	1 294	2 031	73	127	592	264
Durango	305	17	63	8	19	50	26
Guanajuato	2 397	619	1 155	61	130	372	235
Guerrero	743	149	390	20	23	114	75
Hidalgo	790	179	313	16	18	135	108
Jalisco	3 139	951	725	86	111	424	199
México	4 213	711	2 031	104	132	653	506
Michoacán de Ocampo	1 859	248	610	56	76	239	166
Morelos	439	138	176	17	12	87	61
Nayarit	140	20	55	12	11	24	16
Nuevo León	1 841	897	546	47	97	218	80
Oaxaca	802	79	415	24	26	137	101
Puebla	2 158	446	537	44	39	252	147
Querétaro	637	179	364	15	17	104	59
Quintana Roo	334	143	230	22	18	53	32
San Luis Potosí	628	278	174	20	21	82	44
Sinaloa	684	201	172	15	25	107	54
Sonora	620	173	190	14	30	89	51
Tabasco	436	82	196	12	18	70	45
Tamaulipas	771	203	210	28	35	101	49
Tlaxcala	266	71	111	4	3	54	46
Veracruz de Ignacio de la Llave	1 434	396	430	41	47	214	124
Yucatán	451	220	118	11	17	56	25
Zacatecas	441	75	219	11	17	53	29

a/ Comprende consultorios generales y de especialidad.

Fuente: INEGI. *Estadísticas de Salud.*

Personal médico en nómina en establecimientos particulares de salud por entidad federativa 2010 y 2011

Cuadro 5.15

Entidad federativa	Total	En contacto directo con el paciente									Médicos en otras labores
		Total	Médicos generales	Especialistas				Pasan-tes	Residen-tes	Odontó-logos	
				Total	Gineco-obstetras	Pedia-tras	Otros a/				
2010											
Estados Unidos Mexicanos	**13 480**	**13 175**	**4 536**	**7 024**	**1 117**	**965**	**4 942**	**359**	**1 016**	**240**	**305**
Aguascalientes	91	90	15	61	9	8	44	11	0	3	1
Baja California	181	181	112	65	17	8	40	3	0	1	0
Baja California Sur	44	43	25	18	2	1	15	0	0	0	1
Campeche	21	21	17	4	4	0	0	0	0	0	0
Coahuila de Zaragoza	139	137	31	105	13	7	85	0	0	1	2
Colima	33	32	27	5	1	1	3	0	0	0	1
Chiapas	178	173	100	66	12	9	45	0	0	7	5
Chihuahua	520	517	137	350	39	31	280	8	18	4	3
Distrito Federal	3 273	3 175	591	1 725	214	253	1 258	162	641	56	98
Durango	155	155	52	97	16	15	66	1	5	0	0
Guanajuato	440	423	202	204	41	31	132	6	8	3	17
Guerrero	377	374	111	252	43	37	172	0	0	11	3
Hidalgo	826	817	220	572	99	77	396	4	1	20	9
Jalisco	947	915	223	551	92	73	386	23	107	11	32
México	1 988	1 966	864	969	160	154	655	38	49	46	22
Michoacán de Ocampo	536	535	231	263	48	35	180	11	23	7	1
Morelos	152	149	77	70	15	8	47	1	0	1	3
Nayarit	58	58	27	31	7	5	19	0	0	0	0
Nuevo León	607	572	89	298	49	49	200	41	121	23	35
Oaxaca	178	169	85	68	11	10	47	0	0	16	9
Puebla	499	491	203	242	28	23	191	25	16	5	8
Querétaro	151	150	63	82	13	6	63	0	0	5	1
Quintana Roo	170	167	53	106	15	7	84	0	1	7	3
San Luis Potosí	248	245	176	56	4	10	42	3	10	0	3
Sinaloa	111	111	54	51	12	6	33	4	0	2	0
Sonora	352	341	161	171	37	31	103	0	8	1	11
Tabasco	81	78	66	12	2	2	8	0	0	0	3
Tamaulipas	170	166	80	68	8	6	54	14	3	1	4
Tlaxcala	157	156	75	75	14	12	49	4	0	2	1
Veracruz de Ignacio de la Llave	544	523	249	269	63	38	168	0	0	5	21
Yucatán	138	134	70	57	13	7	37	0	5	2	4
Zacatecas	115	111	50	61	16	5	40	0	0	0	4
2011											
Estados Unidos Mexicanos	**12 660**	**12 294**	**4 325**	**6 261**	**995**	**855**	**4 411**	**415**	**1 043**	**250**	**366**
Aguascalientes	91	90	15	61	9	8	44	11	0	3	1
Baja California	220	220	103	115	21	15	79	0	0	2	0
Baja California Sur	23	22	13	9	0	0	9	0	0	0	1
Campeche	33	26	17	9	2	4	3	0	0	0	7
Coahuila de Zaragoza	133	128	34	92	13	7	72	1	0	1	5
Colima	28	26	20	6	1	1	4	0	0	0	2
Chiapas	168	162	84	76	15	12	49	0	0	2	6
Chihuahua	439	434	116	290	35	26	229	8	18	2	5
Distrito Federal	3 389	3 240	544	1 749	189	246	1 314	206	643	98	149
Durango	107	107	48	55	5	4	46	0	4	0	0
Guanajuato	390	382	198	168	35	22	111	4	7	5	8
Guerrero	287	285	94	187	32	23	132	0	0	4	2
Hidalgo	484	466	129	318	58	42	218	1	2	16	18
Jalisco	1 000	963	236	563	83	64	416	29	126	9	37
México	1 686	1 659	876	653	147	126	380	42	57	31	27
Michoacán de Ocampo	559	558	286	224	45	30	149	18	26	4	1
Morelos	154	151	79	70	16	9	45	1	0	1	3
Nayarit	56	56	25	31	7	5	19	0	0	0	0
Nuevo León	608	580	84	297	47	49	201	45	126	28	28
Oaxaca	173	162	90	62	8	8	46	0	0	10	11
Puebla	488	481	205	238	25	19	194	20	8	10	7
Querétaro	156	155	65	89	11	8	70	0	0	1	1
Quintana Roo	89	86	36	44	9	4	31	0	0	6	3
San Luis Potosí	237	230	173	44	3	10	31	3	10	0	7
Sinaloa	92	92	44	42	8	5	29	4	0	2	0
Sonora	368	357	171	177	38	32	107	0	8	1	11
Tabasco	86	80	67	13	3	1	9	0	0	0	6
Tamaulipas	238	238	92	128	21	12	95	11	3	4	0
Tlaxcala	140	140	64	73	13	13	47	2	0	1	0
Veracruz de Ignacio de la Llave	575	563	243	304	77	41	186	8	0	8	12
Yucatán	96	92	46	39	11	5	23	1	5	1	4
Zacatecas	67	63	28	35	8	4	23	0	0	0	4

Nota: La fuente presenta un desglose adicional para esta desagregación, es por ello que no es comparable con periodos anteriores.

a/ Incluye cirujanos, internistas, anestesiólogos y otros especialistas.

Fuente: INEGI. *Estadísticas de Salud.*

Personal médico en acuerdo especial en establecimientos particulares de salud por entidad federativa 2010 y 2011

Cuadro 5.16

Entidad federativa	Total	En contacto directo con el paciente									Médicos en otras labores
		Total	Médicos generales	Especialistas				Pasan-tes	Residen-tes	Odontó-logos	
				Total	Gineco-obstetras	Pedia-tras	Otros a/				
2010											
Estados Unidos Mexicanos	**56 037**	**55 465**	**5 717**	**48 427**	**8 046**	**6 122**	**34 259**	**161**	**481**	**679**	**572**
Aguascalientes	243	240	34	202	28	19	155	2	0	2	3
Baja California	1 826	1 818	311	1 472	214	182	1 076	2	3	30	8
Baja California Sur	215	214	59	144	19	20	105	0	5	6	1
Campeche	162	158	9	143	34	26	83	0	0	6	4
Coahuila de Zaragoza	956	945	56	871	135	89	647	2	0	16	11
Colima	234	234	24	207	24	21	162	0	0	3	0
Chiapas	609	606	114	486	85	75	326	2	2	2	3
Chihuahua	2 684	2 655	187	2 424	408	279	1 737	3	25	16	29
Distrito Federal	4 637	4 581	565	3 691	528	392	2 771	44	173	108	56
Durango	182	182	45	119	16	13	90	2	11	5	0
Guanajuato	3 064	3 043	474	2 471	379	368	1 724	22	6	70	21
Guerrero	736	734	134	581	128	77	376	0	0	19	2
Hidalgo	362	358	49	299	42	44	213	2	0	8	4
Jalisco	6 083	6 067	553	5 423	862	615	3 946	19	48	24	16
México	6 555	6 531	677	5 724	1 005	686	4 033	11	14	105	24
Michoacán de Ocampo	1 871	1 861	434	1 331	224	191	916	22	57	17	10
Morelos	463	450	70	373	61	57	255	4	0	3	13
Nayarit	225	220	25	195	39	21	135	0	0	0	5
Nuevo León	9 842	9 796	125	9 510	1 673	1 258	6 579	4	123	34	46
Oaxaca	972	966	233	719	119	102	498	0	0	14	6
Puebla	2 454	2 439	277	2 118	341	297	1 480	1	6	37	15
Querétaro	1 013	1 007	185	789	146	102	541	7	0	26	6
Quintana Roo	422	417	76	331	48	54	229	0	0	10	5
San Luis Potosí	1 215	1 187	75	1 099	162	113	824	0	1	12	28
Sinaloa	1 099	1 099	91	998	179	162	657	0	2	8	0
Sonora	2 431	2 421	173	2 226	416	276	1 534	0	0	22	10
Tabasco	543	537	80	452	69	70	313	1	0	4	6
Tamaulipas	1 669	1 467	186	1 262	254	160	848	0	0	19	202
Tlaxcala	441	441	76	350	42	42	266	5	0	10	0
Veracruz de Ignacio de la Llave	1 483	1 470	228	1 217	192	170	855	3	0	22	13
Yucatán	810	785	29	732	103	96	533	3	5	16	25
Zacatecas	536	536	63	468	71	45	352	0	0	5	0
2011											
Estados Unidos Mexicanos	**59 057**	**58 661**	**5 886**	**51 604**	**8 681**	**6 736**	**36 187**	**107**	**319**	**745**	**396**
Aguascalientes	245	242	34	204	29	19	156	2	0	2	3
Baja California	1 758	1 739	326	1 357	175	181	1 001	2	3	51	19
Baja California Sur	242	237	50	181	32	24	125	0	0	6	5
Campeche	290	276	20	248	58	46	144	1	0	7	14
Coahuila de Zaragoza	980	970	51	900	140	93	667	2	0	17	10
Colima	250	246	30	212	27	20	165	1	0	3	4
Chiapas	591	585	124	457	88	67	302	1	0	3	6
Chihuahua	2 962	2 924	263	2 613	401	300	1 912	1	24	23	38
Distrito Federal	3 700	3 658	465	3 004	540	316	2 148	12	88	89	42
Durango	129	129	36	85	13	10	62	2	3	3	0
Guanajuato	3 199	3 183	532	2 559	398	387	1 774	8	3	81	16
Guerrero	765	756	119	607	114	76	417	1	0	29	9
Hidalgo	754	750	136	590	81	79	430	2	0	22	4
Jalisco	6 356	6 332	558	5 724	895	661	4 168	3	22	25	24
México	6 708	6 682	644	5 902	972	728	4 202	10	11	115	26
Michoacán de Ocampo	1 842	1 822	419	1 338	239	192	907	13	30	22	20
Morelos	455	441	80	355	58	51	246	3	0	3	14
Nayarit	209	205	38	166	27	17	122	1	0	0	4
Nuevo León	13 350	13 315	140	13 002	2 422	1 883	8 697	12	119	42	35
Oaxaca	1 023	1 009	238	754	118	102	534	0	0	17	14
Puebla	2 091	2 077	294	1 722	234	248	1 240	19	11	31	14
Querétaro	1 022	1 019	189	805	143	105	557	0	0	25	3
Quintana Roo	480	476	86	376	75	59	242	0	1	13	4
San Luis Potosí	1 140	1 122	67	1 046	157	108	781	1	1	7	18
Sinaloa	1 028	1 028	104	914	176	138	600	0	0	10	0
Sonora	2 426	2 416	175	2 219	404	268	1 547	0	0	22	10
Tabasco	579	566	84	470	67	69	334	2	1	9	13
Tamaulipas	1 351	1 344	176	1 148	208	150	790	1	0	19	7
Tlaxcala	424	424	62	350	46	43	261	0	1	11	0
Veracruz de Ignacio de la Llave	1 313	1 297	187	1 092	178	158	756	0	0	18	16
Yucatán	821	818	64	731	100	90	541	6	1	16	3
Zacatecas	574	573	95	473	66	48	359	1	0	4	1

Nota: La fuente presenta un desglose adicional para esta desagregación, es por ello que no es comparable con periodos anteriores.

a/ Incluye cirujanos, internistas, anestesiólogos y otros especialistas.

Fuente: INEGI. *Estadísticas de Salud.*

Recursos humanos en establecimientos particulares de salud por entidad federativa 1995, 2010 y 2011

Cuadro 5.17

Entidad federativa	Total	Personal médico a/	Personal no médico						
			Total	Personal paramédico			Personal de procedimientos en medicina de diagnóstico y tratamiento	Personal administrativo	Otro personal
				Total	Enfermeras b/	Otro			
1995									
Estados Unidos Mexicanos	**65 224**	**22 379**	**42 845**	**22 599**	**20 762**	**1 837**	**3 029**	**8 626**	**8 591**
Aguascalientes	562	150	412	231	217	14	9	91	81
Baja California	1 679	672	1 007	545	508	37	59	179	224
Baja California Sur	119	61	58	29	29	0	3	9	17
Campeche	145	49	96	47	45	2	8	17	24
Coahuila de Zaragoza	1 132	163	969	542	501	41	41	189	197
Colima	196	102	94	49	47	2	8	15	22
Chiapas	857	353	504	290	281	9	25	65	124
Chihuahua	2 513	439	2 074	1 053	956	97	152	474	395
Distrito Federal	17 948	4 969	12 979	6 144	5 597	547	1 242	3 420	2 173
Durango	467	155	312	186	178	8	10	39	77
Guanajuato	3 978	1 518	2 460	1 452	1 240	212	154	390	464
Guerrero	1 082	440	642	375	351	24	46	94	127
Hidalgo	1 073	492	581	322	306	16	25	72	162
Jalisco	5 181	2 019	3 162	1 681	1 571	110	211	554	716
México	6 269	3 443	2 826	1 650	1 525	125	196	431	549
Michoacán de Ocampo	1 536	658	878	505	485	20	31	134	208
Morelos	939	326	613	321	299	22	19	168	105
Nayarit	372	201	171	91	85	6	7	24	49
Nuevo León	4 228	747	3 481	1 859	1 616	243	256	708	658
Oaxaca	565	250	315	194	173	21	19	38	64
Puebla	2 970	935	2 035	1 145	1 078	67	104	293	493
Querétaro	498	177	321	195	184	11	7	49	70
Quintana Roo	614	315	299	154	140	14	34	63	48
San Luis Potosí	1 404	397	1 007	484	468	16	52	257	214
Sinaloa	1 117	418	699	391	375	16	35	120	153
Sonora	1 038	371	667	373	357	16	27	117	150
Tabasco	660	277	383	228	212	16	23	50	82
Tamaulipas	1 728	578	1 150	639	607	32	59	186	266
Tlaxcala	353	168	185	113	104	9	5	20	47
Veracruz de Ignacio de la Llave	1 940	628	1 312	724	679	45	89	176	323
Yucatán	1 514	603	911	454	419	35	66	147	244
Zacatecas	547	305	242	133	129	4	7	37	65
2010									
Estados Unidos Mexicanos	**ND**	**ND**	**84 272**	**42 479**	**38 634**	**3 845**	**5 598**	**18 999**	**17 196**
Aguascalientes	ND	ND	949	432	405	27	105	188	224
Baja California	ND	ND	2 201	1 018	1 001	17	68	596	519
Baja California Sur	ND	ND	308	131	129	2	41	68	68
Campeche	ND	ND	222	127	102	25	10	48	37
Coahuila de Zaragoza	ND	ND	2 101	853	822	31	75	599	574
Colima	ND	ND	326	157	142	15	23	48	98
Chiapas	ND	ND	970	544	513	31	39	128	259
Chihuahua	ND	ND	3 822	2 092	1 902	190	317	691	722
Distrito Federal	ND	ND	17 485	8 294	7 061	1 233	1 640	4 435	3 116
Durango	ND	ND	505	326	312	14	17	80	82
Guanajuato	ND	ND	4 158	2 171	1 960	211	276	859	852
Guerrero	ND	ND	1 041	561	540	21	127	201	152
Hidalgo	ND	ND	1 404	730	678	52	72	249	353
Jalisco	ND	ND	7 835	4 077	3 693	384	370	1 631	1 757
México	ND	ND	7 155	3 739	3 433	306	502	1 529	1 385
Michoacán de Ocampo	ND	ND	2 996	1 675	1 631	44	186	531	604
Morelos	ND	ND	819	438	411	27	43	171	167
Nayarit	ND	ND	290	119	110	9	12	56	103
Nuevo León	ND	ND	8 090	4 077	3 590	487	556	2 382	1 075
Oaxaca	ND	ND	1 136	585	563	22	58	199	294
Puebla	ND	ND	3 415	1 819	1 679	140	187	723	686
Querétaro	ND	ND	1 674	807	741	66	108	398	361
Quintana Roo	ND	ND	948	384	312	72	131	247	186
San Luis Potosí	ND	ND	2 331	1 078	949	129	106	611	536
Sinaloa	ND	ND	1 500	835	779	56	81	283	301
Sonora	ND	ND	2 036	1 049	1 016	33	90	445	452
Tabasco	ND	ND	927	498	435	63	77	182	170
Tamaulipas	ND	ND	2 229	1 235	1 190	45	104	479	411
Tlaxcala	ND	ND	408	217	208	9	8	81	102
Veracruz de Ignacio de la Llave	ND	ND	2 577	1 306	1 246	60	131	483	657
Yucatán	ND	ND	1 717	778	761	17	15	273	651
Zacatecas	ND	ND	697	327	320	7	23	105	242

(Continúa)

Recursos humanos en establecimientos particulares de salud por entidad federativa 1995, 2010 y 2011

Cuadro 5.17

Entidad federativa	Total	Personal médico a/	Personal no médico						
			Total	Personal paramédico			Personal de procedimientos en medicina de diagnóstico y tratamiento	Personal administrativo	Otro personal
				Total	Enfermeras b/	Otro			
2011									
Estados Unidos Mexicanos	**ND**	**ND**	**85 760**	**43 104**	**39 386**	**3 718**	**5 745**	**19 093**	**17 818**
Aguascalientes	ND	ND	949	432	405	27	105	188	224
Baja California	ND	ND	2 355	1 166	1 116	50	107	533	549
Baja California Sur	ND	ND	313	124	123	1	40	74	75
Campeche	ND	ND	259	148	121	27	17	58	36
Coahuila de Zaragoza	ND	ND	1 842	822	796	26	81	579	360
Colima	ND	ND	317	155	140	15	17	50	95
Chiapas	ND	ND	929	572	524	48	27	125	205
Chihuahua	ND	ND	3 749	2 099	2 005	94	225	632	793
Distrito Federal	ND	ND	17 129	7 796	6 750	1 046	1 707	4 323	3 303
Durango	ND	ND	444	264	247	17	17	72	91
Guanajuato	ND	ND	4 286	2 153	2 037	116	254	964	915
Guerrero	ND	ND	1 017	551	528	23	113	188	165
Hidalgo	ND	ND	1 435	742	689	53	67	262	364
Jalisco	ND	ND	8 391	4 286	3 891	395	392	1 832	1 881
México	ND	ND	7 783	3 825	3 520	305	711	1 863	1 384
Michoacán de Ocampo	ND	ND	2 851	1 701	1 640	61	75	503	572
Morelos	ND	ND	798	427	405	22	41	167	163
Nayarit	ND	ND	282	116	108	8	7	52	107
Nuevo León	ND	ND	8 861	4 668	4 002	666	643	2 139	1 411
Oaxaca	ND	ND	1 184	606	587	19	62	223	293
Puebla	ND	ND	3 538	1 958	1 800	158	160	651	769
Querétaro	ND	ND	1 725	823	753	70	121	374	407
Quintana Roo	ND	ND	985	391	328	63	103	294	197
San Luis Potosí	ND	ND	2 258	1 075	952	123	109	570	504
Sinaloa	ND	ND	1 468	799	748	51	80	299	290
Sonora	ND	ND	2 115	1 110	1 072	38	64	479	462
Tabasco	ND	ND	1 020	496	444	52	73	215	236
Tamaulipas	ND	ND	2 171	1 212	1 161	51	107	451	401
Tlaxcala	ND	ND	375	206	197	9	7	74	88
Veracruz de Ignacio de la Llave	ND	ND	2 546	1 263	1 209	54	140	473	670
Yucatán	ND	ND	1 702	779	754	25	40	275	608
Zacatecas	ND	ND	683	339	334	5	33	111	200

a/ Comprende personal médico en contacto directo con el paciente y médicos en otras labores. A partir de 2001, la fuente presenta un desglose adicional, es por ello que la información ya no se actualiza. Véanse cuadros 5.15 y 5.16.

b/ Comprende enfermeras generales, especializadas, auxiliares, pasantes de enfermería y otras enfermeras.

Fuente: INEGI. *Estadísticas de Salud.*

Consultas externas en establecimientos particulares de salud por entidad federativa según tipo de consulta 1995, 2010 y 2011

Cuadro 5.18

Entidad federativa	Total	General	Especializada				Medicina preventiva	De urgencias	Odontológica
			Total	Ginecoobstetricia	Pediatría	Otras a/			
1995									
Estados Unidos Mexicanos	**5 481 560**	**1 827 599**	**2 817 334**	**568 230**	**679 313**	**1 569 791**	**32 186**	**572 251**	**232 190**
Aguascalientes	20 315	5 521	9 540	3 392	3 946	2 202	182	5 072	0
Baja California	124 459	69 987	43 276	12 831	9 262	21 183	917	8 097	2 182
Baja California Sur	16 205	5 972	5 275	2 115	2 410	750	420	3 934	604
Campeche	15 085	6 593	7 466	4 173	1 072	2 221	0	594	432
Coahuila de Zaragoza	90 453	23 185	50 905	12 981	11 517	26 407	626	15 157	580
Colima	2 415	960	1 224	146	777	301	0	231	0
Chiapas	68 097	34 157	29 889	12 103	7 953	9 833	93	2 459	1 499
Chihuahua	115 652	63 218	20 342	5 733	7 185	7 424	99	31 593	400
Distrito Federal	1 696 599	324 925	1 103 338	137 304	173 755	792 279	13 483	187 579	67 274
Durango	13 717	7 926	4 996	1 665	932	2 399	10	647	138
Guanajuato	303 685	156 399	115 197	29 442	28 896	56 859	1 191	21 269	9 629
Guerrero	105 061	58 479	37 897	14 016	8 880	15 001	90	6 868	1 727
Hidalgo	130 647	59 562	54 316	13 910	15 687	24 719	150	4 216	12 403
Jalisco	270 098	59 304	187 064	37 021	50 983	99 060	2 175	17 537	4 018
México	563 182	303 311	225 013	70 543	83 732	70 738	5 577	17 516	11 765
Michoacán de Ocampo	112 729	40 770	48 788	12 375	16 383	20 030	112	20 758	2 301
Morelos	54 812	30 838	18 700	5 430	6 380	6 890	48	5 206	20
Nayarit	11 891	2 411	8 373	2 190	4 307	1 876	0	989	118
Nuevo León	719 323	190 854	343 284	51 155	114 641	177 488	894	102 742	81 549
Oaxaca	94 533	39 404	39 355	10 142	10 539	18 674	1 068	3 232	11 474
Puebla	148 648	66 843	58 696	13 001	10 889	34 806	1 620	18 183	3 306
Querétaro	32 568	16 227	12 288	3 510	2 559	6 219	652	2 681	720
Quintana Roo	85 513	19 875	58 030	13 957	19 857	24 216	374	3 251	3 983
San Luis Potosí	63 565	17 135	29 204	11 706	10 946	6 552	26	16 905	295
Sinaloa	41 849	11 056	27 364	6 106	5 131	16 127	83	1 930	1 416
Sonora	55 758	23 271	21 904	7 507	4 927	9 470	0	9 775	808
Tabasco	59 079	23 879	27 535	6 483	9 253	11 799	1 221	6 129	315
Tamaulipas	114 860	42 249	35 740	9 825	6 552	19 363	220	34 051	2 600
Tlaxcala	32 568	18 406	12 650	4 497	4 265	3 888	55	1 219	238
Veracruz de Ignacio de la Llave	138 947	69 416	55 670	24 369	11 952	19 349	504	10 682	2 675
Yucatán	149 180	22 675	108 447	24 342	31 088	53 017	254	10 633	7 171
Zacatecas	30 067	12 791	15 568	4 260	2 657	8 651	42	1 116	550
2010									
Estados Unidos Mexicanos	**12 084 805**	**4 249 625**	**5 683 224**	**1 545 869**	**1 211 573**	**2 925 782**	**112 109**	**1 795 562**	**244 285**
Aguascalientes	10 449	4 485	5 307	4 000	399	908	3	654	0
Baja California	414 556	226 967	155 970	60 637	40 930	54 403	3 249	20 458	7 912
Baja California Sur	27 088	17 265	6 465	1 080	846	4 539	228	2 454	676
Campeche	24 689	8 313	7 921	3 413	3 294	1 214	13	8 156	286
Coahuila de Zaragoza	165 950	16 163	83 818	24 624	15 735	43 459	67	65 078	824
Colima	88 342	20 986	61 162	23 335	15 598	22 229	0	5 988	206
Chiapas	132 607	61 433	60 569	20 991	12 330	27 248	2 441	7 228	936
Chihuahua	278 813	124 664	110 820	55 564	28 423	26 833	4 727	37 115	1 487
Distrito Federal	2 584 864	732 521	1 296 425	168 648	160 445	967 332	35 783	469 606	50 529
Durango	51 061	20 088	28 177	7 963	3 300	16 914	116	2 114	566
Guanajuato	473 657	211 243	204 254	64 446	49 396	90 412	3 071	42 384	12 705
Guerrero	173 749	75 778	84 830	27 709	19 030	38 091	281	10 162	2 698
Hidalgo	246 845	116 367	106 129	30 234	24 420	51 475	932	9 523	13 894
Jalisco	936 127	276 767	522 436	132 905	101 705	287 826	2 918	126 346	7 660
México	1 743 906	832 117	743 385	281 953	230 176	231 256	16 206	121 357	30 841
Michoacán de Ocampo	428 723	150 740	224 850	73 465	48 898	102 487	2 434	47 214	3 485
Morelos	83 681	42 077	33 642	13 042	5 654	14 946	389	6 975	598
Nayarit	11 498	6 137	5 183	1 777	943	2 463	0	178	0
Nuevo León	1 578 497	362 622	751 900	162 458	198 790	390 652	21 636	382 749	59 590
Oaxaca	335 233	155 631	152 114	48 149	31 551	72 414	3 870	10 618	13 000
Puebla	336 720	99 244	167 761	59 384	29 313	79 064	1 705	64 444	3 566
Querétaro	228 993	92 422	96 676	25 429	23 066	48 181	1 544	32 221	6 130
Quintana Roo	164 544	38 561	90 231	30 917	19 247	40 067	2 412	27 240	6 100
San Luis Potosí	107 963	39 555	41 789	14 551	11 648	15 590	1 305	24 751	563
Sinaloa	206 958	45 883	126 473	42 722	25 013	58 738	1 378	31 411	1 813
Sonora	246 424	74 159	101 281	18 317	26 637	56 327	442	65 899	4 643
Tabasco	114 490	43 714	32 509	11 059	6 736	14 714	337	37 930	0
Tamaulipas	156 827	66 781	56 761	15 436	15 351	25 974	1 652	28 863	2 770
Tlaxcala	86 909	44 680	38 181	13 988	10 094	14 099	855	2 717	476
Veracruz de Ignacio de la Llave	413 844	167 619	188 722	73 325	35 738	79 659	2 115	46 709	8 679
Yucatán	166 430	52 598	64 874	23 397	9 726	31 751	0	47 533	1 425
Zacatecas	64 368	22 045	32 609	10 951	7 141	14 517	0	9 487	227

(Continúa)

Consultas externas en establecimientos particulares de salud por entidad federativa según tipo de consulta 1995, 2010 y 2011

Cuadro 5.18

Entidad federativa	Total	General	Especializada				Medicina preventiva	De urgencias	Odontológica
			Total	Ginecoobstetricia	Pediatría	Otras a/			
2011									
Estados Unidos Mexicanos	**11 851 295**	**4 080 376**	**5 797 289**	**1 568 941**	**1 199 274**	**3 029 074**	**101 769**	**1 628 366**	**243 495**
Aguascalientes	8 831	4 182	4 029	1 603	616	1 810	0	620	0
Baja California	399 097	221 053	134 248	56 201	34 325	43 722	1 034	36 226	6 536
Baja California Sur	33 076	15 510	9 656	1 389	1 583	6 684	229	6 467	1 214
Campeche	76 596	14 202	47 182	14 301	12 311	20 570	1 291	12 339	1 582
Coahuila de Zaragoza	158 178	15 671	84 971	24 739	15 318	44 914	80	56 938	518
Colima	78 512	18 544	51 258	20 683	15 177	15 398	23	8 376	311
Chiapas	138 067	61 602	69 809	27 173	12 856	29 780	41	5 956	659
Chihuahua	306 781	116 267	132 750	62 838	37 479	32 433	12 702	43 454	1 608
Distrito Federal	2 574 138	705 892	1 387 388	192 145	157 996	1 037 247	23 037	405 289	52 532
Durango	63 875	29 490	32 448	6 458	4 216	21 774	80	1 053	804
Guanajuato	486 036	196 238	208 566	69 932	52 903	85 731	2 105	70 119	9 008
Guerrero	202 759	73 350	113 557	32 573	19 887	61 097	261	13 293	2 298
Hidalgo	268 773	120 542	116 461	37 421	26 112	52 928	1 381	13 051	17 338
Jalisco	879 285	243 588	507 747	145 468	97 752	264 527	2 897	119 249	5 804
México	1 752 550	834 869	763 918	271 291	223 075	269 552	17 464	102 140	34 159
Michoacán de Ocampo	393 810	132 884	220 409	68 286	46 582	105 541	1 764	35 071	3 682
Morelos	100 281	48 358	43 310	16 670	9 040	17 600	336	7 973	304
Nayarit	10 429	4 617	5 706	1 577	1 355	2 774	0	106	0
Nuevo León	1 443 986	338 853	713 515	143 907	185 043	384 565	21 704	306 929	62 985
Oaxaca	275 291	119 354	129 626	40 744	25 592	63 290	4 056	12 325	9 930
Puebla	280 615	100 878	139 353	53 877	29 049	56 427	1 603	35 168	3 613
Querétaro	237 418	92 300	108 134	26 720	19 269	62 145	1 202	31 656	4 126
Quintana Roo	159 856	37 475	98 188	33 294	23 216	41 678	400	16 888	6 905
San Luis Potosí	123 808	51 469	38 168	14 461	10 340	13 367	1 358	32 186	627
Sinaloa	174 020	42 317	114 593	40 379	28 683	45 531	1 651	14 104	1 355
Sonora	314 587	95 701	138 000	25 993	28 217	83 790	1 649	74 416	4 821
Tabasco	95 992	34 860	27 299	12 376	5 302	9 621	323	33 509	1
Tamaulipas	135 126	58 097	47 841	11 983	11 142	24 716	1 209	26 313	1 666
Tlaxcala	89 698	44 668	41 893	12 829	15 471	13 593	33	2 334	770
Veracruz de Ignacio de la Llave	396 442	163 040	178 577	70 616	32 230	75 731	1 836	46 092	6 897
Yucatán	135 660	25 465	54 609	20 003	11 067	23 539	0	54 383	1 203
Zacatecas	57 722	19 040	34 080	11 011	6 070	16 999	20	4 343	239

a/ Incluye cirugía, medicina interna, y otras especialidades.

Fuente: INEGI. *Estadísticas de Salud.*

Defunciones generales por ámbito geográfico de residencia habitual del fallecido según capítulo de causa de mortalidad 2010 y 2011

Cuadro 5.19

Ámbito geográfico	Total	I	II	IV	IX	X	XI	XIV	XVI	XVII	XX	Otros capítulos a/
2010												
Total	**592 018**	**17 151**	**74 685**	**99 380**	**141 175**	**51 090**	**54 920**	**17 316**	**14 376**	**9 175**	**72 520**	**40 230**
Aguascalientes	5 177	130	717	893	1 126	599	450	133	131	95	564	339
Baja California	15 400	833	1 984	2 051	3 517	1 138	1 235	353	352	281	2 922	734
Baja California Sur	2 434	92	389	340	625	178	185	50	71	42	314	148
Campeche	3 820	115	487	600	908	351	400	95	89	58	396	321
Coahuila de Zaragoza	14 593	342	1 822	2 544	4 129	1 080	1 110	372	299	155	1 758	982
Colima	3 223	94	509	505	706	248	333	104	64	50	397	213
Chiapas	21 721	1 228	2 748	3 029	4 060	1 758	2 086	753	602	367	2 297	2 793
Chihuahua	25 809	609	2 559	2 938	5 203	1 541	1 652	531	489	240	8 831	1 216
Distrito Federal	55 106	1 352	7 804	10 250	15 277	5 412	5 401	1 676	1 034	717	3 534	2 649
Durango	9 221	205	1 009	1 190	2 288	707	657	212	246	113	2 102	492
Guanajuato	27 132	480	3 166	5 274	6 776	2 665	2 348	821	808	549	2 558	1 687
Guerrero	16 472	579	1 883	2 627	3 609	1 138	1 339	435	376	226	2 928	1 332
Hidalgo	12 990	249	1 618	2 223	3 388	1 090	1 480	403	310	181	1 170	878
Jalisco	39 185	1 048	5 326	6 406	9 211	4 288	3 584	1 382	914	620	4 191	2 215
México	68 286	1 682	8 348	13 482	14 451	6 253	7 841	2 087	2 287	1 372	7 140	3 343
Michoacán de Ocampo	24 162	522	3 069	4 339	5 684	2 191	2 099	646	513	321	2 999	1 779
Morelos	9 764	249	1 301	1 923	2 072	813	1 030	321	226	126	1 054	649
Nayarit	5 935	198	813	840	1 356	532	475	162	80	69	1 032	378
Nuevo León	23 116	750	3 358	3 437	6 373	1 979	1 894	597	411	320	2 508	1 489
Oaxaca	21 721	695	2 429	3 515	5 176	1 509	2 218	629	433	312	2 274	2 531
Puebla	31 031	733	3 255	5 817	6 905	2 657	3 620	1 133	1 091	663	2 443	2 714
Querétaro	7 964	178	989	1 268	1 897	652	945	234	231	177	835	558
Quintana Roo	4 436	268	531	673	771	342	490	104	176	85	707	289
San Luis Potosí	13 290	336	1 764	2 135	3 301	1 256	1 111	341	223	189	1 437	1 197
Sinaloa	15 467	350	2 141	1 862	3 721	1 122	755	310	186	142	4 019	859
Sonora	14 916	506	2 213	2 055	4 145	1 250	982	416	306	185	1 996	862
Tabasco	11 156	440	1 333	2 059	2 467	855	773	293	349	241	1 522	824
Tamaulipas	17 200	518	2 370	2 908	4 587	1 247	1 151	470	445	256	2 348	900
Tlaxcala	5 535	129	615	1 187	1 098	512	564	213	201	101	450	465
Veracruz de Ignacio de la Llave	45 079	1 624	5 694	8 206	11 172	3 650	4 583	1 439	1 027	658	3 478	3 548
Yucatán	11 172	395	1 294	1 509	2 858	1 078	1 399	393	197	145	788	1 116
Zacatecas	8 373	211	1 017	1 217	2 038	956	679	202	208	117	1 034	694
En el extranjero	1 132	11	130	78	280	43	51	6	1	2	494	36

(Continúa)

Defunciones generales por ámbito geográfico de residencia habitual del fallecido según capítulo de causa de mortalidad 2010 y 2011

Cuadro 5.19

Ámbito geográfico	Total	I	II	IV	IX	X	XI	XIV	XVI	XVII	XX	Otros capítulos a/
2011												
Total	**590 693**	**17 734**	**76 215**	**96 700**	**140 595**	**47 825**	**55 877**	**18 296**	**14 825**	**9 527**	**75 320**	**37 779**
Aguascalientes	4 934	108	727	725	1 064	495	495	161	128	107	607	317
Baja California	14 922	905	1 979	1 928	3 772	1 250	1 192	398	394	226	2 128	750
Baja California Sur	2 602	99	415	372	687	195	207	54	65	43	327	138
Campeche	3 736	120	475	574	827	315	411	107	151	56	402	298
Coahuila de Zaragoza	14 640	354	1 904	2 590	3 888	899	1 204	375	322	150	2 077	877
Colima	3 514	109	501	608	772	240	314	128	83	59	474	226
Chiapas	21 199	1 123	2 783	2 898	4 005	1 513	2 078	763	650	401	2 310	2 675
Chihuahua	24 121	694	2 707	2 771	5 316	1 565	1 697	556	464	307	6 812	1 232
Distrito Federal	54 629	1 338	7 931	9 920	14 985	5 134	5 424	1 829	1 019	730	3 686	2 633
Durango	9 274	219	1 038	1 191	2 244	667	688	221	297	141	2 062	506
Guanajuato	26 550	566	3 288	5 070	6 282	2 361	2 584	782	744	498	2 792	1 583
Guerrero	17 841	565	1 879	2 688	3 710	1 102	1 384	507	404	254	4 042	1 306
Hidalgo	13 150	249	1 608	2 201	3 461	1 051	1 509	363	312	213	1 422	761
Jalisco	40 328	1 127	5 451	6 415	9 402	4 247	3 594	1 472	994	683	4 717	2 226
México	69 384	1 701	8 476	13 361	14 926	6 112	7 926	2 248	2 393	1 414	7 613	3 214
Michoacán de Ocampo	24 083	510	3 003	4 227	5 590	2 140	2 153	664	585	342	3 239	1 630
Morelos	9 653	256	1 311	1 755	2 057	762	1 095	329	241	148	1 066	633
Nayarit	6 089	218	836	838	1 391	532	472	154	76	71	1 120	381
Nuevo León	23 913	693	3 525	3 104	6 406	1 724	1 923	664	317	296	3 890	1 371
Oaxaca	20 919	678	2 470	3 404	5 079	1 400	2 103	651	418	332	2 119	2 265
Puebla	31 244	876	3 317	5 848	6 858	2 518	3 667	1 199	1 102	667	2 752	2 440
Querétaro	7 853	195	1 004	1 193	1 794	554	1 030	277	221	172	864	549
Quintana Roo	4 409	275	542	570	756	341	498	129	196	91	704	307
San Luis Potosí	13 004	335	1 825	1 977	3 238	1 194	1 126	410	247	215	1 378	1 059
Sinaloa	15 669	446	2 136	1 882	3 911	1 120	870	363	242	154	3 671	874
Sonora	14 752	569	2 299	2 034	4 115	1 203	958	391	317	190	1 895	781
Tabasco	10 715	461	1 374	1 963	2 390	742	768	283	399	239	1 433	663
Tamaulipas	16 880	555	2 399	2 757	4 524	1 021	1 203	451	426	242	2 463	839
Tlaxcala	5 471	103	622	1 111	1 129	481	543	237	172	114	564	395
Veracruz de Ignacio de la Llave	45 417	1 677	5 868	8 053	11 053	3 171	4 673	1 436	1 096	715	4 386	3 289
Yucatán	10 763	410	1 378	1 396	2 764	926	1 380	464	188	143	774	940
Zacatecas	7 988	175	1 022	1 192	1 960	812	648	216	156	108	1 104	595
En el extranjero	1 047	25	122	84	239	38	60	14	6	6	427	26

Nota: Este cuadro presenta los datos conforme a la Clasificación Internacional de Enfermedades, 10a. Revisión.

I Ciertas enfermedades infecciosas y parasitarias.
II Tumores (neoplasias).
IV Enfermedades endocrinas, nutricionales y metabólicas.
IX Enfermedades del sistema circulatorio.
X Enfermedades del sistema respiratorio.
XI Enfermedades del sistema digestivo.
XIV Enfermedades del sistema genitourinario.
XVI Ciertas afecciones originadas en el periodo perinatal.
XVII Malformaciones congénitas, deformidades y anomalías cromosómicas.
XX Causas externas de morbilidad y mortalidad.

a/ Incluye los capítulos: III Enfermedades de la sangre y de los órganos hematopoyéticos y ciertos trastornos que afectan el mecanismo de la inmunidad; V Trastornos mentales y del comportamiento; VI Enfermedades del sistema nervioso; VII Enfermedades del ojo y sus anexos; VIII Enfermedades del oído y de la apófisis mastoides; XII Enfermedades de la piel y del tejido subcutáneo; XIII Enfermedades del sistema osteomuscular y del tejido conjuntivo; XV Embarazo, parto y puerperio; XVIII Síntomas, signos y hallazgos anormales clínicos y de laboratorio, no clasificados en otra parte. Se excluyen los capítulos XIX y XXI, por ser exclusivos para morbilidad.

Fuente: INEGI. *Estadísticas de Mortalidad.*

Defunciones fetales por ámbito geográfico de residencia habitual de la madre según grupo quinquenal de edad de la misma 1995, 2010 y 2011

Cuadro 5.20

Ámbito geográfico	Total	Menos de 15 años	15 a 19 años	20 a 24 años	25 a 29 años	30 a 34 años	35 a 39 años	40 a 44 años	45 a 49 años	50 y más años	No especificado
1995											
Total	**28 201**	**115**	**4 187**	**7 502**	**6 280**	**4 517**	**3 050**	**1 051**	**115**	**3**	**1 381**
Aguascalientes	329	0	46	87	61	61	44	16	4	0	10
Baja California	688	3	108	181	147	104	65	29	5	0	46
Baja California Sur	114	1	22	34	22	24	7	1	0	0	3
Campeche	159	4	19	51	29	27	22	1	1	0	5
Coahuila de Zaragoza	388	2	62	113	92	54	27	6	2	0	30
Colima	145	0	16	41	26	27	15	6	1	0	13
Chiapas	1 305	9	271	331	264	193	139	47	9	0	42
Chihuahua	704	2	118	183	179	110	50	20	1	0	41
Distrito Federal	2 895	10	387	817	733	492	296	80	4	0	76
Durango	272	0	44	69	60	41	25	8	0	0	25
Guanajuato	2 074	7	234	492	468	376	266	135	16	0	80
Guerrero	351	1	64	89	73	43	52	17	1	0	11
Hidalgo	687	2	115	172	151	119	66	17	5	0	40
Jalisco	2 000	4	207	508	470	385	223	98	9	0	96
México	4 875	14	707	1 451	1 108	747	494	173	17	0	164
Michoacán de Ocampo	972	11	129	229	206	161	122	43	5	1	65
Morelos	424	5	71	115	98	67	43	13	0	0	12
Nayarit	110	0	19	26	31	20	8	1	0	0	5
Nuevo León	573	2	79	159	146	80	47	4	0	0	56
Oaxaca	919	5	154	216	198	144	113	31	6	2	50
Puebla	2 249	7	369	570	463	324	250	88	15	0	163
Querétaro	493	0	71	128	108	77	66	23	2	0	18
Quintana Roo	227	4	41	66	41	36	19	6	0	0	14
San Luis Potosí	752	3	96	179	166	122	91	36	1	0	58
Sinaloa	145	0	21	45	31	19	13	1	0	0	15
Sonora	489	0	92	126	100	64	64	11	1	0	31
Tabasco	469	7	92	121	86	70	50	18	1	0	24
Tamaulipas	497	0	85	147	114	73	40	11	0	0	27
Tlaxcala	314	2	49	79	68	50	35	10	0	0	21
Veracruz de Ignacio de la Llave	1 837	9	304	489	397	281	201	67	6	0	83
Yucatán	378	1	51	88	84	63	48	17	0	0	26
Zacatecas	354	0	43	97	57	59	49	16	3	0	30
En el extranjero	13	0	1	3	3	4	0	1	0	0	1
2010											
Total	**23 081**	**122**	**3 438**	**5 321**	**4 491**	**3 628**	**2 303**	**680**	**64**	**7**	**3 027**
Aguascalientes	205	1	29	45	34	35	17	7	0	0	37
Baja California	827	3	146	193	140	113	58	20	0	1	153
Baja California Sur	133	0	12	19	39	26	9	2	1	0	25
Campeche	125	1	21	28	24	16	12	3	0	0	20
Coahuila de Zaragoza	100	1	14	21	14	11	6	1	0	0	32
Colima	105	0	18	29	19	15	4	2	1	0	17
Chiapas	868	6	122	199	171	123	95	33	0	0	119
Chihuahua	656	4	115	152	117	102	65	13	1	0	87
Distrito Federal	2 456	5	341	549	508	407	287	79	7	0	273
Durango	253	1	54	57	41	37	18	8	0	0	37
Guanajuato	1 437	9	166	313	294	220	158	52	8	1	216
Guerrero	92	0	18	18	17	15	14	3	0	0	7
Hidalgo	456	6	82	118	81	64	52	7	1	0	45
Jalisco	1 762	4	242	372	354	265	202	50	10	0	263
México	5 103	28	826	1 363	1 055	843	481	137	13	3	354
Michoacán de Ocampo	570	2	83	119	105	73	64	18	1	0	105
Morelos	246	1	22	64	50	42	26	5	0	0	36
Nayarit	77	0	1	17	16	13	6	1	0	0	23
Nuevo León	683	5	95	145	121	125	63	14	2	0	113
Oaxaca	624	7	88	122	94	118	76	25	2	2	90
Puebla	1 583	9	233	324	266	218	154	46	9	0	324
Querétaro	363	1	48	84	81	57	54	19	1	0	18
Quintana Roo	249	1	34	51	46	44	19	9	0	0	45
San Luis Potosí	428	0	59	96	76	71	40	12	2	0	72
Sinaloa	379	2	63	86	58	56	17	9	0	0	88
Sonora	536	11	80	128	115	86	36	10	0	0	70
Tabasco	298	2	46	69	48	40	26	4	1	0	62
Tamaulipas	284	1	45	74	57	44	25	3	0	0	35
Tlaxcala	230	2	33	36	50	29	22	9	0	0	49
Veracruz de Ignacio de la Llave	1 301	7	198	299	263	217	132	59	4	0	122
Yucatán	368	2	47	75	78	52	38	12	0	0	64
Zacatecas	273	0	55	54	55	51	26	8	0	0	24
En el extranjero	11	0	2	2	4	0	1	0	0	0	2

(Continúa)

Defunciones fetales por ámbito geográfico de residencia habitual de la madre según grupo quinquenal de edad de la misma 1995, 2010 y 2011

Cuadro 5.20

Ámbito geográfico	Total	Menos de 15 años	15 a 19 años	20 a 24 años	25 a 29 años	30 a 34 años	35 a 39 años	40 a 44 años	45 a 49 años	50 y más años	No especificado
2011											
Total	**23 135**	**137**	**3 502**	**5 110**	**4 322**	**3 490**	**2 377**	**689**	**48**	**5**	**3 455**
Aguascalientes	216	1	24	44	35	38	25	10	0	0	39
Baja California	825	4	141	190	167	108	67	15	0	0	133
Baja California Sur	125	0	11	25	31	11	9	3	0	0	35
Campeche	112	1	22	32	22	5	13	3	0	0	14
Coahuila de Zaragoza	136	0	12	23	27	18	15	4	1	1	35
Colima	90	1	11	23	9	18	12	2	0	0	14
Chiapas	856	8	114	178	165	107	97	38	4	0	145
Chihuahua	558	2	100	125	105	91	51	9	2	0	73
Distrito Federal	2 476	11	410	553	489	388	306	68	4	2	245
Durango	238	3	48	65	34	35	22	4	1	0	26
Guanajuato	1 577	7	225	323	314	253	153	46	7	1	248
Guerrero	106	1	13	22	24	14	11	3	0	0	18
Hidalgo	449	4	55	108	75	76	47	15	0	0	69
Jalisco	1 729	7	222	362	304	254	198	51	2	1	328
México	5 336	33	933	1 324	1 031	819	544	152	10	0	490
Michoacán de Ocampo	623	4	72	143	92	93	61	16	1	0	141
Morelos	276	2	29	53	45	42	33	15	0	0	57
Nayarit	75	1	6	19	12	8	4	3	0	0	22
Nuevo León	640	1	108	136	120	97	66	14	1	0	97
Oaxaca	595	5	66	104	118	89	57	34	2	0	120
Puebla	1 535	11	205	307	256	214	147	42	0	0	353
Querétaro	376	0	52	80	78	76	46	21	1	0	22
Quintana Roo	226	2	28	41	46	31	15	8	0	0	55
San Luis Potosí	428	5	65	71	78	63	60	15	2	0	69
Sinaloa	303	1	68	66	57	30	24	2	0	0	55
Sonora	458	5	71	100	89	70	52	11	1	0	59
Tabasco	346	3	38	64	51	62	29	8	0	0	91
Tamaulipas	264	1	39	58	46	42	26	8	0	0	44
Tlaxcala	293	1	41	46	54	48	19	9	0	0	75
Veracruz de Ignacio de la Llave	1 212	8	180	277	234	186	99	36	8	0	184
Yucatán	335	2	34	77	59	55	35	11	0	0	62
Zacatecas	308	2	57	67	55	45	31	13	1	0	37
En el extranjero	13	0	2	4	0	4	3	0	0	0	0

Fuente: INEGI. *Estadísticas de Mortalidad.*

Defunciones causadas por SIDA por ámbito geográfico de residencia habitual del fallecido 1995, 2010 y 2011

Cuadro 5.21

Ámbito geográfico	1995	2010	2011
Total	**4 029**	**4 860**	**5 043**
Aguascalientes	23	22	22
Baja California	181	262	282
Baja California Sur	16	36	53
Campeche	14	45	50
Coahuila de Zaragoza	52	74	77
Colima	27	32	46
Chiapas	50	226	241
Chihuahua	85	166	166
Distrito Federal	983	417	401
Durango	31	39	43
Guanajuato	75	91	112
Guerrero	112	200	173
Hidalgo	36	46	45
Jalisco	427	283	293
México	531	406	447
Michoacán de Ocampo	77	107	92
Morelos	91	66	77
Nayarit	37	64	80
Nuevo León	155	216	176
Oaxaca	77	155	151
Puebla	197	168	200
Querétaro	26	33	41
Quintana Roo	19	134	135
San Luis Potosí	37	63	61
Sinaloa	72	88	102
Sonora	49	117	114
Tabasco	41	253	243
Tamaulipas	63	183	217
Tlaxcala	31	34	27
Veracruz de Ignacio de la Llave	271	684	733
Yucatán	73	120	112
Zacatecas	20	27	24
En el extranjero	50	3	7

Fuente: INEGI. *Estadísticas de Mortalidad.*

Defunciones causadas por tumor maligno por ámbito geográfico de residencia habitual del fallecido
1995, 2010 y 2011

Cuadro 5.22

Ámbito geográfico	Total	Del estómago	De la tráquea, de los bronquios y del pulmón	Del cuello del útero	De la próstata	De la mama de la mujer	Leucemia	Otros
1995								
Total	**48 222**	**4 685**	**5 970**	**4 392**	**3 157**	**3 026**	**2 779**	**24 213**
Aguascalientes	406	37	77	37	25	31	27	172
Baja California	1 211	95	187	77	74	81	60	637
Baja California Sur	234	17	48	13	18	14	10	114
Campeche	292	38	23	32	22	11	17	149
Coahuila de Zaragoza	1 330	112	240	123	65	90	47	653
Colima	291	28	43	36	17	18	12	137
Chiapas	1 497	248	106	174	101	43	89	736
Chihuahua	1 769	148	351	138	86	119	70	857
Distrito Federal	5 747	494	610	388	393	498	296	3 068
Durango	694	66	121	49	47	35	39	337
Guanajuato	2 094	190	233	185	159	130	153	1 044
Guerrero	1 011	145	101	138	64	42	71	450
Hidalgo	921	99	64	79	67	45	63	504
Jalisco	3 899	360	556	299	300	281	262	1 841
México	4 361	404	409	391	245	313	293	2 306
Michoacán de Ocampo	2 224	227	297	238	197	116	133	1 016
Morelos	756	92	76	94	46	41	47	360
Nayarit	610	40	124	80	44	40	26	256
Nuevo León	2 186	109	385	122	128	199	122	1 121
Oaxaca	1 487	224	95	192	96	45	91	744
Puebla	2 100	233	118	239	132	104	172	1 102
Querétaro	531	56	37	50	35	35	40	278
Quintana Roo	167	13	18	21	5	6	14	90
San Luis Potosí	1 103	111	124	102	64	67	48	587
Sinaloa	1 475	116	351	127	107	85	66	623
Sonora	1 389	144	275	108	96	78	56	632
Tabasco	712	63	72	80	55	23	50	369
Tamaulipas	1 545	117	251	125	80	117	67	788
Tlaxcala	365	53	21	40	23	16	38	174
Veracruz de Ignacio de la Llave	3 817	388	335	448	249	202	182	2 013
Yucatán	915	106	80	108	53	29	49	490
Zacatecas	726	90	91	47	50	36	50	362
En el extranjero	357	22	51	12	14	36	19	203
2010								
Total	**70 240**	**5 599**	**6 795**	**3 959**	**5 508**	**5 062**	**3 953**	**39 364**
Aguascalientes	671	37	83	40	45	46	55	365
Baja California	1 864	119	232	112	118	163	92	1 028
Baja California Sur	373	21	50	18	32	31	18	203
Campeche	468	55	24	27	45	26	38	253
Coahuila de Zaragoza	1 718	100	208	101	117	158	85	949
Colima	484	23	52	31	34	38	27	279
Chiapas	2 584	341	158	207	189	128	210	1 351
Chihuahua	2 382	167	366	132	201	187	103	1 226
Distrito Federal	7 422	594	647	299	503	669	380	4 330
Durango	948	67	129	52	81	61	45	513
Guanajuato	2 964	251	271	151	281	191	180	1 639
Guerrero	1 787	206	155	140	161	108	93	924
Hidalgo	1 528	140	108	81	131	77	88	903
Jalisco	4 971	346	583	223	486	409	271	2 653
México	7 873	664	594	424	506	615	457	4 613
Michoacán de Ocampo	2 891	210	298	168	316	191	151	1 557
Morelos	1 228	114	108	88	92	87	63	676
Nayarit	758	52	94	47	74	42	38	411
Nuevo León	3 172	143	402	123	203	300	173	1 828
Oaxaca	2 280	276	139	194	140	88	156	1 287
Puebla	3 031	278	187	208	217	175	206	1 760
Querétaro	937	53	58	50	72	78	63	563
Quintana Roo	503	52	40	36	34	24	38	279
San Luis Potosí	1 635	117	174	90	135	112	88	919
Sinaloa	1 970	123	339	105	181	138	94	990
Sonora	2 071	167	279	108	171	166	99	1 081
Tabasco	1 235	102	104	73	117	81	79	679
Tamaulipas	2 250	135	245	127	168	180	104	1 291
Tlaxcala	573	50	40	32	35	34	23	359
Veracruz de Ignacio de la Llave	5 358	396	392	347	433	322	313	3 155
Yucatán	1 221	122	95	92	89	59	68	696
Zacatecas	965	73	128	33	94	63	51	523
En el extranjero	125	5	13	0	7	15	4	81

(Continúa)

Defunciones causadas por tumor maligno por ámbito geográfico de residencia habitual del fallecido
1995, 2010 y 2011

Cuadro 5.22

Ámbito geográfico	Total	Del estómago	De la tráquea, de los bronquios y del pulmón	Del cuello del útero	De la próstata	De la mama de la mujer	Leucemia	Otros
2011								
Total	**71 350**	**5 557**	**6 748**	**3 927**	**5 666**	**5 222**	**4 051**	**40 179**
Aguascalientes	674	38	73	31	63	59	46	364
Baja California	1 863	101	235	91	136	166	94	1 040
Baja California Sur	392	27	52	19	22	39	25	208
Campeche	442	48	32	26	36	22	35	243
Coahuila de Zaragoza	1 774	86	220	91	131	178	60	1 008
Colima	474	23	44	37	44	41	22	263
Chiapas	2 617	334	167	217	206	139	198	1 356
Chihuahua	2 550	157	371	112	200	233	120	1 357
Distrito Federal	7 527	578	659	316	554	683	366	4 371
Durango	972	74	117	44	78	65	59	535
Guanajuato	3 111	242	308	174	247	242	206	1 692
Guerrero	1 771	224	145	138	169	93	116	886
Hidalgo	1 500	140	80	66	112	101	80	921
Jalisco	5 053	299	574	211	529	456	274	2 710
México	7 924	623	594	422	538	620	460	4 667
Michoacán de Ocampo	2 823	205	268	146	289	181	155	1 579
Morelos	1 223	110	92	83	90	90	78	680
Nayarit	799	60	85	43	88	44	46	433
Nuevo León	3 286	152	379	121	243	274	164	1 953
Oaxaca	2 259	255	126	172	161	88	147	1 310
Puebla	3 087	303	166	212	216	181	202	1 807
Querétaro	950	70	86	56	66	72	60	540
Quintana Roo	509	44	39	45	31	25	41	284
San Luis Potosí	1 695	113	156	108	142	114	96	966
Sinaloa	1 994	140	338	91	187	120	106	1 012
Sonora	2 126	173	300	109	187	147	104	1 106
Tabasco	1 273	119	101	70	105	70	89	719
Tamaulipas	2 256	135	289	126	158	178	114	1 256
Tlaxcala	584	49	31	35	37	33	47	352
Veracruz de Ignacio de la Llave	5 488	443	412	391	430	332	287	3 193
Yucatán	1 287	118	83	85	75	74	90	762
Zacatecas	947	69	113	38	89	53	58	527
En el extranjero	120	5	13	1	7	9	6	79

Fuente: INEGI. *Estadísticas de Mortalidad.*

Centros de atención a farmacodependientes por entidad federativa 2010 y 2011

Cuadro 5.23

Entidad federativa	2010	2011
Estados Unidos Mexicanos	**114**	**114**
Aguascalientes	1	1
Baja California	5	5
Baja California Sur	2	2
Campeche	1	1
Coahuila de Zaragoza	4	4
Colima	3	3
Chiapas	3	3
Chihuahua	4	4
Distrito Federal	22	21
Durango	2	2
Guanajuato	3	3
Guerrero	4	4
Hidalgo	2	2
Jalisco	8	8
México	8	9
Michoacán de Ocampo	3	3
Morelos	1	1
Nayarit	1	1
Nuevo León	5	5
Oaxaca	2	2
Puebla	2	2
Querétaro	1	1
Quintana Roo	4	4
San Luis Potosí	1	1
Sinaloa	9	9
Sonora	2	2
Tabasco	1	1
Tamaulipas	3	3
Tlaxcala	1	1
Veracruz de Ignacio de la Llave	2	2
Yucatán	1	1
Zacatecas	3	3

Fuente: CIJ. Dirección de Planeación. Departamento de Evaluación.

Acciones emprendidas y personas atendidas a través del proyecto preventivo de la farmacodependencia por entidad federativa según servicio 2010 y 2011

Cuadro 5.24

Entidad federativa	Acciones						Personas					
	Total	Información	Orientación	Capacitación	Sensibilización	Prevención selectiva e indicada	Total	Información	Orientación	Capacitación	Sensibilización	Prevención selectiva e indicada
2010												
Estados Unidos Mexicanos	**218 645**	**91 341**	**72 783**	**30 723**	**22 356**	**1 442**	**4 099 915**	**3 009 122**	**274 963**	**19 277**	**792 045**	**4 508**
Aguascalientes	2 836	843	1 268	663	62	0	40 808	25 406	6 040	1 070	8 292	0
Baja California	5 061	2 363	1 481	678	333	206	102 666	89 728	4 383	303	8 033	219
Baja California Sur	4 665	2 024	1 462	658	476	45	85 547	59 724	7 493	246	17 852	232
Campeche	3 185	620	2 131	256	178	0	32 470	14 583	8 541	104	9 242	0
Coahuila de Zaragoza	4 506	2 440	1 005	951	103	7	93 491	72 730	5 324	1 111	14 283	43
Colima	7 561	2 781	1 859	718	2 176	27	89 199	55 810	4 560	140	28 598	91
Chiapas	3 397	1 646	1 311	248	192	0	60 614	46 225	4 883	179	9 327	0
Chihuahua	4 559	2 073	1 463	875	138	10	122 030	74 311	3 449	345	43 915	10
Distrito Federal	32 691	15 040	9 677	3 756	3 935	283	915 767	730 016	34 158	2 170	148 161	1 262
Durango	4 593	2 508	984	902	189	10	103 961	69 685	2 657	488	30 903	228
Guanajuato	6 840	1 803	1 033	1 531	2 473	0	119 690	56 492	2 525	1 054	59 619	0
Guerrero	9 492	4 710	2 412	1 234	1 136	0	121 122	96 930	5 781	154	18 257	0
Hidalgo	5 140	1 757	2 061	855	382	85	89 878	74 397	8 739	275	6 425	42
Jalisco	19 028	5 478	7 130	3 587	2 589	244	226 316	143 477	31 557	948	49 055	1 279
México	16 664	8 938	4 187	2 364	1 083	92	545 387	436 910	18 171	2 817	87 120	369
Michoacán de Ocampo	5 339	1 909	2 489	488	453	0	57 161	36 838	7 845	185	12 293	0
Morelos	2 982	1 239	953	554	163	73	61 983	42 673	5 790	431	12 657	432
Nayarit	3 300	921	2 116	237	15	11	32 045	24 695	6 194	156	980	20
Nuevo León	7 343	4 405	1 285	1 173	480	0	134 562	109 957	7 661	1 129	15 815	0
Oaxaca	5 227	1 253	3 860	100	14	0	48 655	24 238	20 502	306	3 609	0
Puebla	5 687	1 840	2 661	838	348	0	81 166	58 932	15 377	193	6 664	0
Querétaro	1 024	645	64	168	141	6	39 445	26 528	220	260	12 428	9
Quintana Roo	6 806	2 784	3 556	233	233	0	66 643	42 307	10 191	383	13 762	0
San Luis Potosí	2 822	602	679	870	546	125	61 595	19 430	1 841	621	39 520	183
Sinaloa	17 808	7 320	4 641	2 992	2 749	106	313 986	215 648	13 519	641	84 165	13
Sonora	2 001	1 206	301	358	94	42	34 795	32 775	831	95	1 094	0
Tabasco	2 527	1 738	520	213	56	0	60 382	52 699	4 950	170	2 563	0
Tamaulipas	6 481	2 378	2 161	1 121	802	19	90 904	70 877	7 336	158	12 485	48
Tlaxcala	4 239	3 227	760	211	41	0	111 963	103 927	5 167	1 390	1 479	0
Veracruz de Ignacio de la Llave	5 660	1 829	2 695	849	266	21	54 657	41 666	6 668	603	5 714	6
Yucatán	2 908	633	1 705	412	158	0	25 522	17 788	2 717	442	4 575	0
Zacatecas	6 273	2 388	2 873	630	352	30	75 505	41 720	9 893	710	23 160	22
2011												
Estados Unidos Mexicanos	**236 727**	**108 232**	**63 587**	**29 547**	**30 792**	**4 569**	**5 194 864**	**3 836 595**	**311 785**	**19 572**	**1 012 170**	**14 742**
Aguascalientes	2 470	1 145	876	355	93	1	56 060	38 947	3 304	38	13 771	0
Baja California	4 925	2 790	915	688	291	241	122 645	109 278	2 945	631	9 417	374
Baja California Sur	4 806	2 412	762	635	891	106	102 382	76 496	4 803	128	20 483	472
Campeche	2 007	392	1 042	274	299	0	26 088	8 418	4 617	101	12 952	0
Coahuila de Zaragoza	5 621	2 808	1 403	1 154	204	52	141 750	100 163	6 440	1 102	33 944	101
Colima	8 445	3 686	1 593	577	2 587	2	149 384	78 269	3 511	57	67 547	0
Chiapas	2 978	1 450	1 061	281	164	22	72 177	56 576	3 818	164	11 536	83
Chihuahua	4 584	1 324	1 207	1 056	550	447	116 670	75 833	3 088	289	37 033	427
Distrito Federal	38 905	17 444	10 319	4 992	5 557	593	913 561	734 218	47 155	3 119	126 646	2 423
Durango	4 121	2 060	811	917	272	61	111 207	63 948	9 900	701	36 401	257
Guanajuato	8 938	3 362	2 179	1 439	1 903	55	182 780	106 955	5 552	766	69 298	209
Guerrero	12 538	6 568	3 602	1 181	1 144	43	214 531	182 952	8 373	453	22 714	39
Hidalgo	9 980	3 096	5 193	781	576	334	147 305	105 802	26 929	170	13 630	774
Jalisco	21 385	6 452	6 232	3 126	5 369	206	318 440	206 518	35 655	1 433	73 197	1 637
México	15 581	8 087	3 638	1 779	1 699	378	553 089	424 406	19 133	3 810	105 083	657
Michoacán de Ocampo	5 422	1 997	2 030	595	484	316	120 183	72 475	10 203	448	36 276	781
Morelos	4 848	3 239	572	730	181	126	88 044	79 365	4 505	514	3 467	193
Nayarit	2 652	1 014	967	160	506	5	46 883	31 327	4 429	302	10 775	50
Nuevo León	8 157	4 741	1 386	1 213	470	347	165 414	123 893	5 957	533	31 893	3 138
Oaxaca	6 092	3 873	1 750	280	114	75	133 555	113 320	14 056	115	5 829	235
Puebla	6 269	3 065	2 156	629	357	62	130 091	105 668	13 377	180	10 842	24
Querétaro	1 402	871	59	242	230	0	71 351	63 078	365	259	7 649	0
Quintana Roo	5 915	3 527	1 285	430	553	120	132 853	95 689	5 789	207	30 587	581
San Luis Potosí	3 581	1 168	513	792	954	154	110 919	76 276	1 948	593	31 887	215
Sinaloa	15 198	7 278	4 025	2 062	1 505	328	353 973	254 451	35 274	779	63 011	458
Sonora	2 539	1 415	417	381	160	166	90 926	44 611	1 480	104	44 494	237
Tabasco	3 629	1 897	127	146	1 430	29	88 811	83 439	1 901	36	3 435	0
Tamaulipas	4 942	2 295	965	985	612	85	82 177	69 161	2 918	297	8 724	1 077
Tlaxcala	3 669	2 756	707	192	14	0	109 626	102 116	5 067	881	1 562	0
Veracruz de Ignacio de la Llave	6 394	2 128	2 313	773	1 136	44	113 938	57 556	7 763	810	47 735	74
Yucatán	2 424	890	1 048	286	191	9	32 754	24 184	2 072	169	6 315	14
Zacatecas	6 310	3 002	2 434	416	296	162	95 297	71 207	9 458	383	14 037	212

Fuente: CIJ. Dirección de Planeación. Departamento de Evaluación.

Pacientes farmacodependientes por entidad federativa según sexo 2010 y 2011

Cuadro 5.25

Entidad federativa	Total	Hombres	Mujeres	No especificado
2010				
Estados Unidos Mexicanos	**30 889**	**22 190**	**6 650**	**2 049**
Aguascalientes	279	194	59	26
Baja California	1 344	930	275	139
Baja California Sur	382	209	117	56
Campeche	128	85	43	0
Coahuila de Zaragoza	729	538	162	29
Colima	728	568	125	35
Chiapas	362	240	95	27
Chihuahua	1 204	835	313	56
Distrito Federal	8 992	6 602	2 103	287
Durango	541	375	130	36
Guanajuato	1 070	760	269	41
Guerrero	656	510	140	6
Hidalgo	436	302	109	25
Jalisco	2 192	1 539	443	210
México	3 913	3 022	664	227
Michoacán de Ocampo	423	299	100	24
Morelos	242	159	59	24
Nayarit	151	131	16	4
Nuevo León	1 188	855	199	134
Oaxaca	180	146	34	0
Puebla	500	384	93	23
Querétaro	338	256	66	16
Quintana Roo	651	477	139	35
San Luis Potosí	372	261	102	9
Sinaloa	1 512	973	265	274
Sonora	667	474	140	53
Tabasco	234	164	70	0
Tamaulipas	283	196	62	25
Veracruz de Ignacio de la Llave	418	273	109	36
Yucatán	282	208	74	0
Zacatecas	492	225	75	192
2011				
Estados Unidos Mexicanos	**32 279**	**23 374**	**6 900**	**2 005**
Aguascalientes	300	205	71	24
Baja California	1 194	906	238	50
Baja California Sur	474	290	144	40
Campeche	267	184	84	-1
Coahuila de Zaragoza	849	583	199	67
Colima	747	530	136	81
Chiapas	415	319	80	16
Chihuahua	1 219	846	305	68
Distrito Federal	9 154	6 620	2 043	491
Durango	583	389	138	56
Guanajuato	1 238	908	279	51
Guerrero	589	374	176	39
Hidalgo	539	370	156	13
Jalisco	2 230	1 624	471	135
México	4 104	3 044	741	319
Michoacán de Ocampo	511	382	94	35
Morelos	347	235	72	40
Nayarit	175	146	20	9
Nuevo León	806	599	145	62
Oaxaca	237	187	43	7
Puebla	714	551	141	22
Querétaro	432	312	81	39
Quintana Roo	883	657	204	22
San Luis Potosí	381	278	93	10
Sinaloa	1 533	1 183	203	147
Sonora	640	451	139	50
Tabasco	187	128	43	16
Tamaulipas	429	307	98	24
Veracruz de Ignacio de la Llave	471	313	119	39
Yucatán	357	258	88	11
Zacatecas	274	195	56	23

Fuente: CIJ. Dirección de Planeación. Departamento de Evaluación.

Pacientes farmacodependientes por entidad federativa según tipo de droga 2010 y 2011

Cuadro 5.26

Entidad federativa	Total	Alcohol	Anfetaminas	Cannabis	Cocaína	Alucinógenos	Inhalables	Opiáceos	Sedantes	Otras
2010										
Estados Unidos Mexicanos	**95 060**	**24 610**	**800**	**15 918**	**7 876**	**1 478**	**9 379**	**191**	**1 404**	**33 404**
Aguascalientes	815	217	19	129	66	10	62	1	7	304
Baja California	5 031	1 114	18	940	453	80	214	14	128	2 070
Baja California Sur	1 077	309	4	173	108	10	37	0	20	416
Campeche	376	124	4	60	25	8	13	1	7	134
Coahuila de Zaragoza	2 209	597	26	351	161	21	314	1	15	723
Colima	2 211	606	20	411	201	26	65	1	7	874
Chiapas	1 065	296	11	174	97	11	88	1	6	381
Chihuahua	4 200	953	14	625	477	51	291	33	201	1 555
Distrito Federal	26 573	6 966	203	4 488	1 605	486	3 689	41	250	8 845
Durango	1 854	481	16	299	178	15	158	2	61	644
Guanajuato	3 374	877	18	539	269	32	402	5	40	1 192
Guerrero	2 119	574	8	365	262	15	109	5	12	769
Hidalgo	1 313	389	25	186	98	17	96	1	14	487
Jalisco	7 439	1 743	115	1 203	853	155	617	16	157	2 580
México	12 010	3 182	105	2 017	755	205	1 443	16	104	4 183
Michoacán de Ocampo	1 411	357	19	229	143	28	57	1	17	560
Morelos	716	207	12	122	71	9	37	2	10	246
Nayarit	435	115	4	77	42	8	23	1	10	155
Nuevo León	3 863	878	19	658	393	46	447	9	43	1 370
Oaxaca	709	178	4	119	72	20	54	4	5	253
Puebla	1 591	436	15	249	123	23	195	5	20	525
Querétaro	1 239	304	7	205	91	29	157	1	9	436
Quintana Roo	2 153	565	10	427	219	37	117	2	16	760
San Luis Potosí	1 173	334	5	181	96	31	155	2	12	357
Sinaloa	3 604	1 036	25	602	413	20	118	7	71	1 312
Sonora	2 209	528	28	419	186	16	137	5	88	802
Tabasco	658	226	6	84	58	8	25	2	5	244
Tamaulipas	837	212	3	130	102	12	77	4	17	280
Veracruz de Ignacio de la Llave	1 064	318	11	165	88	18	99	4	5	356
Yucatán	669	211	3	128	51	11	28	3	24	210
Zacatecas	1 063	277	23	163	120	20	55	1	23	381
2011										
Estados Unidos Mexicanos	**103 819**	**26 458**	**850**	**17 831**	**8 385**	**1 753**	**9 825**	**167**	**1 511**	**37 039**
Aguascalientes	858	227	33	124	62	6	57	0	10	339
Baja California	4 654	1 071	22	889	386	74	204	6	120	1 882
Baja California Sur	1 492	415	12	234	135	14	59	1	32	590
Campeche	688	257	6	90	44	8	24	0	2	257
Coahuila de Zaragoza	2 667	710	14	421	215	43	325	0	27	912
Colima	2 296	607	19	437	217	18	86	4	16	892
Chiapas	1 125	346	1	199	71	13	92	1	4	398
Chihuahua	4 269	984	12	683	452	36	263	34	174	1 631
Distrito Federal	28 566	7 285	261	4 790	1 772	598	3 525	49	295	9 991
Durango	1 963	483	26	328	171	19	179	2	66	689
Guanajuato	4 375	1 094	45	761	346	60	538	2	81	1 448
Guerrero	1 724	480	20	313	180	13	107	5	16	590
Hidalgo	1 725	498	39	218	115	37	130	3	3	682
Jalisco	8 054	1 843	74	1 354	862	205	684	13	160	2 859
México	13 019	3 308	99	2 266	906	229	1 602	13	104	4 492
Michoacán de Ocampo	1 615	420	17	277	161	32	87	3	20	598
Morelos	956	281	6	164	80	19	66	1	7	332
Nayarit	456	129	0	80	34	4	31	0	11	167
Nuevo León	2 643	636	11	478	241	29	291	3	19	935
Oaxaca	792	217	5	156	64	12	68	0	0	270
Puebla	1 975	571	11	342	118	19	221	0	7	686
Querétaro	1 644	372	7	282	120	43	212	3	14	591
Quintana Roo	3 366	812	15	651	354	63	176	7	20	1 268
San Luis Potosí	1 217	340	3	204	84	33	147	1	19	386
Sinaloa	4 571	1 209	15	806	537	33	175	7	92	1 697
Sonora	2 209	522	25	417	174	22	143	3	97	806
Tabasco	586	164	8	102	58	8	18	1	4	223
Tamaulipas	1 194	325	5	189	127	10	95	2	22	419
Veracruz de Ignacio de la Llave	1 329	370	7	239	146	21	108	2	4	432
Yucatán	863	245	2	183	45	16	59	0	54	259
Zacatecas	928	237	30	154	108	16	53	1	11	318

Nota: Las sumas de los pacientes pueden no coincidir con los totales del cuadro anterior, ya que un paciente puede reportar el consumo de más de un tipo de droga.
Fuente: CIJ. Dirección de Planeación. Departamento de Evaluación.

Unidades operativas para la prestación de servicios sociales del Instituto Mexicano del Seguro Social por entidad federativa 2010 y 2011

Cuadro 5.27

Entidad federativa	Centros de extensión de conocimientos a/	Guarderías	Centros de día	Centros	Tiendas	Centros IMSS-Solidaridad	Teatros	Velatorios	Centros vacacionales
2010									
Estados Unidos Mexicanos	**1 135**	**1 459**	**70**	**148**	**136**	**71**	**74**	**15**	**4**
Aguascalientes	10	25	0	3	1	0	1	0	0
Baja California	51	87	0	3	4	0	3	0	0
Baja California Sur	29	17	0	1	1	0	1	0	0
Campeche	20	9	3	3	2	0	1	0	0
Coahuila de Zaragoza	34	65	11	4	6	4	0	1	0
Colima	13	22	1	3	3	3	1	0	0
Chiapas	6	18	1	2	4	0	3	1	0
Chihuahua	38	94	7	4	6	0	1	2	0
Distrito Federal	211	139	9	23	6	3	11	1	0
Durango	27	18	0	2	2	2	1	0	0
Guanajuato	9	62	1	8	5	3	1	0	0
Guerrero	32	15	1	4	4	1	4	0	0
Hidalgo	9	18	0	1	5	9	1	1	0
Jalisco	50	96	3	5	8	1	3	1	0
México	61	105	13	10	4	3	4	2	0
Michoacán de Ocampo	5	40	0	4	6	1	1	0	0
Morelos	37	32	1	11	3	1	9	0	1
Nayarit	12	18	1	2	4	2	1	0	0
Nuevo León	103	97	6	9	7	0	5	1	0
Oaxaca	11	18	0	1	7	7	0	0	0
Puebla	50	40	0	3	3	3	1	1	2
Querétaro	10	29	1	3	2	0	1	1	0
Quintana Roo	9	22	1	1	1	1	1	0	0
San Luis Potosí	19	30	0	2	2	2	1	1	0
Sinaloa	63	47	3	8	6	4	6	0	0
Sonora	38	77	0	5	9	0	2	0	0
Tabasco	8	9	0	1	2	2	1	0	0
Tamaulipas	28	74	0	6	4	2	2	0	0
Tlaxcala	20	6	5	2	1	5	1	0	1
Veracruz de Ignacio de la Llave	83	67	1	10	10	4	4	1	0
Yucatán	19	34	1	1	2	2	1	1	0
Zacatecas	20	29	0	2	7	6	1	0	0
2011									
Estados Unidos Mexicanos	**1 169**	**1 453**	**70**	**147**	**136**	**71**	**74**	**15**	**4**
Aguascalientes	10	25	0	3	1	0	1	0	0
Baja California	34	87	1	3	4	0	3	0	0
Baja California Sur	27	17	0	1	1	0	1	0	0
Campeche	19	9	2	3	2	0	1	0	0
Coahuila de Zaragoza	31	65	11	4	6	4	0	1	0
Colima	16	22	1	3	3	3	1	0	0
Chiapas	7	18	1	2	4	0	3	1	0
Chihuahua	40	94	6	4	6	0	1	2	0
Distrito Federal	224	137	1	24	6	3	11	1	0
Durango	28	18	0	2	2	2	1	0	0
Guanajuato	12	60	1	8	5	3	1	0	0
Guerrero	34	15	1	4	4	1	4	0	0
Hidalgo	11	18	0	1	5	9	1	1	0
Jalisco	45	96	3	5	8	1	3	1	0
México	59	106	12	10	4	3	4	2	0
Michoacán de Ocampo	18	40	0	4	6	1	1	0	0
Morelos	55	32	8	11	3	1	9	0	1
Nayarit	15	18	1	2	4	2	1	0	0
Nuevo León	99	97	8	9	7	0	5	1	0
Oaxaca	14	18	0	1	6	7	0	0	0
Puebla	46	40	0	3	3	3	1	1	2
Querétaro	9	29	1	3	2	0	1	1	0
Quintana Roo	10	22	1	1	1	1	1	0	0
San Luis Potosí	20	30	0	2	2	2	1	1	0
Sinaloa	69	48	5	8	6	4	6	0	0
Sonora	43	76	0	5	9	0	2	0	0
Tabasco	7	8	0	1	2	2	1	0	0
Tamaulipas	23	74	0	5	4	2	2	0	0
Tlaxcala	19	6	5	2	1	5	1	0	1
Veracruz de Ignacio de la Llave	85	66	1	10	10	4	4	1	0
Yucatán	17	33	0	1	2	2	1	1	0
Zacatecas	23	29	0	2	7	6	1	0	0

a/ Comprende los centros ordinario y de esquema modificado.
b/ Para 2009 se presentan las cifras que reportó la fuente, aun cuando las sumas de los parciales no coinciden con el total.
Fuente: IMSS. *Memoria Estadística,* 2010 y 2011. México, DF.

Certificados y días de incapacidad tramitados en el Instituto Mexicano del Seguro Social por entidad federativa según rama de seguro 2010 y 2011

Cuadro 5.28

Entidad federativa	Certificados				Días			
	Total	Riesgo de trabajo	Enfermedad	Maternidad	Total	Riesgo de trabajo	Enfermedad	Maternidad
2010								
Estados Unidos Mexicanos	**8 448 838**	**1 763 634**	**6 163 755**	**521 449**	**70 244 083**	**12 945 608**	**37 395 606**	**19 902 869**
Aguascalientes	143 902	27 465	106 975	9462	1 213 760	194 561	672 927	346 272
Baja California	389 497	91 720	265 818	31 959	3 791 007	656 255	1 959 068	1 175 684
Baja California Sur	79 475	18 140	55 804	5 531	608 331	113 497	284 608	210 226
Campeche	71 348	9 028	58 952	3 368	497 120	71 505	294 391	131 224
Coahuila de Zaragoza	101 731	11 279	83 753	6 699	719 598	85 486	376 671	257 441
Colima	383 088	86 015	268 493	28 580	3 911 025	782 459	2 062 024	1 066 542
Chiapas	297 804	60 693	217 413	19 698	2 524 490	420 003	1 365 976	738 511
Chihuahua	77 681	14 007	59 630	4 044	534 355	92 967	286 554	154 834
Distrito Federal	1 088 400	219 606	819 971	48 823	8 084 078	1 451 709	4 724 972	1 907 397
Durango	95 715	21 477	67 318	6 920	911 899	159 211	487 942	264 746
Guanajuato	307 626	77 022	206 383	24 221	3 050 997	649 315	1 460 455	941 227
Guerrero	94 497	14 350	74 296	5 851	726 563	104 936	398 729	222 898
Hidalgo	103 271	23 397	73 447	6 427	834 026	167 500	420 571	245 955
Jalisco	811 542	170 412	592 925	48 205	6 857 179	1 211 262	3 787 056	1 858 861
México	1 015 756	272 846	692 997	49 913	7 588 742	1 783 309	3 881 191	1 924 242
Michoacán de Ocampo	232 974	48 657	171 661	12 656	1 758 231	338 483	929 430	490 318
Morelos	126 592	15 670	104 022	6 900	1 016 529	180 369	573 843	262 317
Nayarit	95 567	19 731	71 310	4 526	654 550	140 815	343 177	170 558
Nuevo León	452 118	92 003	323 660	36 455	4 608 534	786 752	2 424 185	1 397 597
Oaxaca	99 188	14 822	77 834	6 532	756 315	105 643	398 977	251 695
Puebla	244 768	54 054	175 540	15 174	2 006 721	365 901	1 052 192	588 628
Querétaro	138 576	24 544	101 130	12 902	1 218 403	170 067	553 369	494 967
Quintana Roo	158 570	24 068	122 453	12 049	1 200 812	162 698	583 451	454 663
San Luis Potosí	173 887	42 318	120 531	11 038	1 533 167	313 233	799 292	420 642
Sinaloa	263 834	61 542	186 657	15 635	2 190 446	445 374	1 159 387	585 685
Sonora	337 578	80 375	238 294	18 909	2 883 589	651 470	1 535 336	696 783
Tabasco	90 577	12 270	73 109	5 198	615 262	94 029	320 856	200 377
Tamaulipas	307 499	50 873	230 719	25 907	2 853 908	424 274	1 441 711	987 923
Tlaxcala	33 161	5 273	25 209	2 679	314 679	47 149	163 028	104 502
Veracruz de Ignacio de la Llave	384 725	61 779	301 626	21 320	2 983 784	476 282	1 685 235	822 267
Yucatán	160 239	21 357	130 306	8 576	1 093 632	177 750	586 396	329 486
Zacatecas	87 652	16 841	65 519	5 292	702 351	121 344	382 606	198 401
2011								
Estados Unidos Mexicanos	**8 638 990**	**1 872 772**	**6 237 568**	**528 650**	**72 220 545**	**13 652 166**	**38 378 962**	**20 189 417**
Aguascalientes	138 264	26 256	102 281	9727	1 201 828	180 409	665 073	356 346
Baja California	411 702	96 340	284 419	30 943	3 867 401	693 276	2 044 093	1 130 032
Baja California Sur	81 895	18 901	57 477	5 517	629 351	124 381	296 682	208 288
Campeche	68 508	9 167	56 010	3 331	468 400	71 690	268 685	128 025
Coahuila de Zaragoza	118 702	14 586	96 625	7 491	854 234	110 535	457 274	286 425
Colima	425 251	97 682	298 164	29 405	4 313 668	891 765	2 328 841	1 093 062
Chiapas	317 521	64 121	233 379	20 021	2 678 099	453 947	1 474 234	749 918
Chihuahua	75 129	17 093	53 809	4 227	565 775	116 501	287 114	162 160
Distrito Federal	1 064 693	221 632	794 688	48 373	7 844 721	1 413 772	4 540 258	1 890 691
Durango	91 174	20 277	63 518	7 379	908 504	152 782	473 198	282 524
Guanajuato	313 171	80 587	207 234	25 350	3 133 318	676 749	1 469 283	987 286
Guerrero	83 066	14 675	62 488	5 903	693 652	106 349	361 412	225 891
Hidalgo	109 484	26 646	76 316	6 522	882 938	183 659	446 620	252 659
Jalisco	799 822	179 230	571 773	48 819	6 951 665	1 287 101	3 782 930	1 881 634
México	1 053 924	283 452	719 911	50 561	7 848 669	1 832 332	4 055 460	1 960 877
Michoacán de Ocampo	237 951	51 342	173 350	13 259	1 850 831	357 560	981 093	512 178
Morelos	135 621	20 846	108 078	6 697	987 999	174 210	559 616	254 173
Nayarit	86 856	21 013	61 424	4 419	628 435	143 083	318 477	166 875
Nuevo León	474 186	96 759	339 900	37 527	4 903 893	851 227	2 606 972	1 445 694
Oaxaca	101 998	16 250	79 469	6 279	799 085	117 596	437 270	244 219
Puebla	255 944	58 976	181 981	14 987	2 024 267	395 083	1 045 582	583 602
Querétaro	154 677	27 234	113 620	13 823	1 356 931	188 072	637 093	531 766
Quintana Roo	162 010	25 916	124 035	12 059	1 204 728	168 333	582 474	453 921
San Luis Potosí	176 403	45 636	119 454	11 313	1 596 093	347 007	816 559	432 527
Sinaloa	250 786	64 888	170 799	15 099	2 109 329	451 030	1 086 564	571 735
Sonora	357 538	92 762	245 216	19 560	3 020 252	728 982	1 572 404	718 866
Tabasco	94 138	13 857	74 871	5 410	650 584	106 464	335 322	208 798
Tamaulipas	308 835	57 114	225 527	26 194	2 973 562	480 495	1 499 449	993 618
Tlaxcala	37 299	5 539	28 764	2 996	345 510	46 336	182 880	116 294
Veracruz de Ignacio de la Llave	395 604	63 909	310 174	21 521	3 070 146	493 932	1 749 149	827 065
Yucatán	167 036	22 010	136 646	8 380	1 112 876	173 812	614 912	324 152
Zacatecas	89 802	18 076	66 168	5 558	743 801	133 696	401 989	208 116

Fuente: IMSS. *Memoria Estadística,* 2010 y 2011. México, DF.

Asesorías especializadas, inconformidades y dictámenes médicos atendidos y concluidos por la Comisión Nacional de Arbitraje Médico por entidad federativa 2010 y 2011

Cuadro 5.29

Entidad federativa	Asesorías especia-lizadas a/	Inconformidades atendidas b/						Dictámenes atendidos b/			
		En proceso al inicio del año	Recibidas durante el año			Con-cluidas c/	En proceso al término del año	En proceso al inicio del año	Recibidos durante el año	Con-cluidos	En proceso al término del año
			Total	Gestiones inmediatas	Quejas						
2010											
Estados Unidos Mexicanos	**4 555**	**1 029**	**2 306**	**654**	**1 652**	**2 325**	**1 010**	**128**	**303**	**358**	**73**
Aguascalientes	17	2	9	2	7	7	4	1	1	2	0
Baja California	42	4	13	7	6	14	3	1	8	7	2
Baja California Sur	38	8	5	0	5	4	9	2	4	5	1
Campeche	11	2	5	0	5	2	5	3	3	4	2
Coahuila de Zaragoza	52	13	28	8	20	26	15	2	2	4	0
Colima	15	1	0	0	0	0	1	0	1	0	1
Chiapas	46	18	27	0	27	31	14	1	3	4	0
Chihuahua	113	19	32	4	28	29	22	1	3	4	0
Distrito Federal	1 642	533	1 466	453	1 013	1 424	575	48	117	140	25
Durango	42	2	3	0	3	2	3	0	3	3	0
Guanajuato	103	19	58	8	50	43	34	5	9	11	3
Guerrero	41	5	10	3	7	9	6	3	2	5	0
Hidalgo	81	12	22	1	21	23	11	3	19	19	3
Jalisco	158	5	26	8	18	22	9	4	18	17	5
México	960	173	320	111	209	349	144	2	17	15	4
Michoacán de Ocampo	55	11	7	3	4	15	3	2	10	10	2
Morelos	55	7	12	1	11	8	11	1	3	3	1
Nayarit	16	1	8	2	6	7	2	0	1	1	0
Nuevo León	66	6	12	2	10	8	10	1	0	1	0
Oaxaca	41	5	6	0	6	6	5	1	6	7	0
Puebla	78	20	18	1	17	24	14	5	7	10	2
Querétaro	64	12	13	3	10	19	6	0	2	1	1
Quintana Roo	50	20	26	10	16	32	14	3	5	4	4
San Luis Potosí	46	21	27	3	24	35	13	4	4	8	0
Sinaloa	42	14	14	2	12	23	5	3	14	10	7
Sonora	66	32	26	1	25	43	15	11	10	19	2
Tabasco	39	8	14	2	12	13	9	3	3	4	2
Tamaulipas	75	9	11	1	10	12	8	4	11	13	2
Tlaxcala	12	8	16	1	15	17	7	0	0	0	0
Veracruz de Ignacio de la Llave	142	16	30	13	17	36	10	7	9	13	3
Yucatán	38	18	29	1	28	28	19	5	4	9	0
Zacatecas	23	5	13	3	10	14	4	2	3	4	1
No especificado	286	0	0	0	0	0	0	0	1	1	0
2011											
Estados Unidos Mexicanos	**5 299**	**1 010**	**2 705**	**916**	**1 789**	**2 710**	**1 005**	**73**	**343**	**309**	**107**
Aguascalientes	33	4	8	1	7	6	6	0	2	2	0
Baja California	75	3	8	3	5	8	3	2	13	11	4
Baja California Sur	36	9	10	3	7	8	11	1	4	5	0
Campeche	33	5	4	1	3	8	1	2	8	9	1
Coahuila de Zaragoza	68	15	32	6	26	32	15	0	4	4	0
Colima	27	1	2	1	1	1	2	1	0	1	0
Chiapas	37	14	22	3	19	22	14	0	4	3	1
Chihuahua	141	22	45	5	40	36	31	0	11	4	7
Distrito Federal	2 057	575	1 738	624	1 114	1 706	607	25	114	112	27
Durango	41	3	10	2	8	6	7	0	5	3	2
Guanajuato	121	34	49	5	44	58	25	3	11	11	3
Guerrero	41	6	18	2	16	10	14	0	5	5	0
Hidalgo	86	11	29	5	24	28	12	3	9	10	2
Jalisco	161	9	32	11	21	30	11	5	25	24	6
México	1 100	144	377	164	213	407	114	4	30	21	13
Michoacán de Ocampo	55	3	14	5	9	12	5	2	9	11	0
Morelos	62	11	34	12	22	24	21	1	3	2	2
Nayarit	20	2	9	2	7	9	2	0	4	2	2
Nuevo León	69	10	17	2	15	18	9	0	6	5	1
Oaxaca	43	5	6	3	3	6	5	0	3	2	1
Puebla	88	14	9	0	9	16	7	2	10	6	6
Querétaro	51	6	9	1	8	11	4	1	0	1	0
Quintana Roo	100	14	18	4	14	24	8	4	10	11	3
San Luis Potosí	70	13	43	3	40	45	11	0	5	2	3
Sinaloa	43	5	28	14	14	23	10	7	12	17	2
Sonora	73	15	19	5	14	29	5	2	4	3	3
Tabasco	42	9	11	4	7	15	5	2	3	3	2
Tamaulipas	87	8	19	4	15	16	11	2	9	5	6
Tlaxcala	18	7	13	4	9	17	3	0	2	1	1
Veracruz de Ignacio de la Llave	139	10	36	13	23	35	11	3	6	4	5
Yucatán	38	19	31	1	30	38	12	0	7	5	2
Zacatecas	39	4	5	3	2	6	3	1	5	4	2
No especificado	205	0	0	0	0	0	0	0	0	0	0

a/ La información registrada se refiere a la entidad federativa de ubicación de la unidad médica implicada.
b/ La información registrada se refiere a la entidad federativa de residencia habitual del usuario.
c/ Comprende quejas y gestiones inmediatas.
Fuente: CONAMED. Dirección General de Calidad e Informática.

6. Gobierno

Instituciones en las administraciones públicas estatales por entidad federativa según clasificación administrativa 2009, 2010 y 2011

Cuadro 6.1

Entidad federativa	Total	Administración central	Administración paraestatal
2009			
Estados Unidos Mexicanos	**2 097**	**668**	**1 429**
Aguascalientes	54	12	42
Baja California	79	20	59
Baja California Sur	28	13	15
Campeche	57	18	39
Coahuila de Zaragoza	87	15	72
Colima	36	15	21
Chiapas	76	48	28
Chihuahua	81	16	65
Distrito Federal	87	45	42
Durango	58	14	44
Guanajuato	53	13	40
Guerrero	64	18	46
Hidalgo	51	14	37
Jalisco	86	22	64
México	88	20	68
Michoacán de Ocampo	76	33	43
Morelos	66	18	48
Nayarit	40	14	26
Nuevo León	80	14	66
Oaxaca	66	16	50
Puebla	66	18	48
Querétaro	99	60	39
Quintana Roo	59	18	41
San Luis Potosí	43	22	21
Sinaloa	67	29	38
Sonora	73	12	61
Tabasco	70	16	54
Tamaulipas	84	15	69
Tlaxcala	21	18	3
Veracruz de Ignacio de la Llave	106	18	88
Yucatán	60	20	40
Zacatecas	36	24	12
2010			
Estados Unidos Mexicanos	**2 137**	**707**	**1 430**
Aguascalientes	46	11	35
Baja California	70	17	53
Baja California Sur	35	14	21
Campeche	58	18	40
Coahuila de Zaragoza	88	14	74
Colima	39	15	24
Chiapas	70	36	34
Chihuahua	66	21	45
Distrito Federal	89	45	44
Durango	58	14	44
Guanajuato	61	19	42
Guerrero	62	19	43
Hidalgo	71	16	55
Jalisco	86	22	64
México	90	20	70
Michoacán de Ocampo	76	32	44
Morelos	63	25	38
Nayarit	44	17	27
Nuevo León	79	14	65
Oaxaca	61	15	46
Puebla	85	18	67
Querétaro	88	49	39
Quintana Roo	83	40	43
San Luis Potosí	42	23	19
Sinaloa	70	27	43
Sonora	75	13	62
Tabasco	60	29	31
Tamaulipas	92	18	74
Tlaxcala	49	20	29
Veracruz de Ignacio de la Llave	87	17	70
Yucatán	57	20	37
Zacatecas	37	29	8

(Continúa)

Instituciones en las administraciones públicas estatales por entidad federativa según clasificación administrativa 2009, 2010 y 2011

Cuadro 6.1

Entidad federativa	Total	Administración central	Administración paraestatal
2011			
Estados Unidos Mexicanos	**2 188**	**738**	**1 450**
Aguascalientes	48	17	31
Baja California	70	17	53
Baja California Sur	39	15	24
Campeche	64	18	46
Coahuila de Zaragoza	94	17	77
Colima	50	16	34
Chiapas	70	34	36
Chihuahua	66	21	45
Distrito Federal	89	47	42
Durango	47	13	34
Guanajuato	61	19	42
Guerrero	64	21	43
Hidalgo	81	16	65
Jalisco	67	24	43
México	91	21	70
Michoacán de Ocampo	77	34	43
Morelos	65	26	39
Nayarit	43	17	26
Nuevo León	80	14	66
Oaxaca	65	23	42
Puebla	84	17	67
Querétaro	90	51	39
Quintana Roo	88	44	44
San Luis Potosí	50	23	27
Sinaloa	73	26	47
Sonora	76	13	63
Tabasco	60	31	29
Tamaulipas	103	18	85
Tlaxcala	58	18	40
Veracruz de Ignacio de la Llave	81	18	63
Yucatán	57	21	36
Zacatecas	37	28	9

Fuente: Para 2009: INEGI. Dirección General de Estadísticas de Gobierno, Seguridad Pública y Justicia. *Encuesta Nacional de Gobierno 2010. Poder Ejecutivo Estatal. Gobierno.*
Para 2010: INEGI. Dirección General de Estadísticas de Gobierno, Seguridad Pública y Justicia. *Censo Nacional de Gobierno 2011. Poder Ejecutivo Estatal. Módulo 1: Administración Pública Estatal o del Distrito Federal.*
Para 2011: Dirección General de Estadísticas de Gobierno, Seguridad Pública y Justicia. *Censo Nacional de Gobierno, Seguridad Pública y Sistema Penitenciario 2012. Módulo 1: Administración Pública de la Entidad Federativa.*

Personal en instituciones de las administraciones públicas estatales por entidad federativa según sexo y régimen de contratación 2009, 2010 y 2011

Cuadro 6.2

Entidad federativa	Sexo			Régimen de contratación		
	Total	Hombres	Mujeres	Confianza	Base o sindicalizado	Otro
2009						
Estados Unidos Mexicanos	**1 683 710 a/**	**745 760**	**675 670**	**335 005**	**1 099 111**	**249 594**
Aguascalientes	32 469	14 220	18 249	1 431	27 508	3 530
Baja California	59 820	29 348	30 472	7 951	11 786	40 083
Baja California Sur	16 451	7 612	8 839	3 596	11 109	1 746
Campeche	22 462	11 368	11 094	4 742	15 983	1 737
Coahuila de Zaragoza	52 792	22 739	30 053	8 004	41 026	3 762
Colima	7 253	4 219	3 034	2 175	3 125	1 953
Chiapas	116 905	65 895	51 010	31 385	75 332	10 188
Chihuahua	56 474	22 030	34 444	11 042	35 865	9 567
Distrito Federal	258 512 b/	NS	NS	73 784	146 298	38 430
Durango	47 460	21 717	25 743	4 410	38 014	5 036
Guanajuato	86 794 c/	77 308	6 031	19 650	66 953	191
Guerrero	29 808	15 895	13 913	10 122	15 434	4 252
Hidalgo	50 764	22 975	27 789	9 046	38 667	3 051
Jalisco	114 766	49 849	64 917	17 705	92 885	4 176
México	118 858	51 556	67 302	2 076	116 782	0
Michoacán de Ocampo	40 454	20 776	19 678	1 478	38 243	733
Morelos	8 014	5 209	2 805	5 893	1 553	568
Nayarit	12 918 d/	6 487	6 118	3 472	7 422	2 024
Nuevo León	12 677	7 837	4 840	7 646	4 230	801
Oaxaca	24 913	15 686	9 227	5 247	9 237	10 429
Puebla	43 522	21 655	21 867	10 033	29 048	4 441
Querétaro	8 049	4 738	3 311	4 903	2 706	440
Quintana Roo	7 335	4 638	2 697	6 132	952	251
San Luis Potosí	11 014	7 360	3 654	5 056	5 144	814
Sinaloa	67 840	30 508	37 332	8 249	51 154	8 437
Sonora	60 316	29 920	30 396	9 254	40 965	10 097
Tabasco	81 531	40 639	40 892	18 446	50 658	12 427
Tamaulipas	30 860	18 269	12 591	9 197	11 868	9 795
Tlaxcala	5 641	3 901	1 740	3 876	925	840
Veracruz de Ignacio de la Llave	179 368	99 541	79 827	18 765	101 980	58 623
Yucatán	9 768	6 957	2 811	7 549	2 128	91
Zacatecas	7 902	4 908	2 994	2 690	4 131	1 081
2010						
Estados Unidos Mexicanos	**1 704 568 e/**	**852 903**	**851 665**	**295 101**	**1 186 973**	**158 434**
Aguascalientes	3 886	2 464	1 422	1 295	2 555	36
Baja California	9 017	5 618	3 399	3 381	2 472	3 164
Baja California Sur	15 969	7 383	8 586	3 749	10 414	1 806
Campeche	23 453	12 674	10 779	5 049	17 243	1 161
Coahuila de Zaragoza	50 607	21 871	28 736	8 690	39 506	2 411
Colima	12 483	6 460	6 023	3 086	6 585	2 812
Chiapas	117 649	65 792	51 857	32 244	75 732	9 673
Chihuahua	60 438	23 763	36 675	9 576	49 776	1 086
Distrito Federal	235 674	132 792	102 882	42 311	168 017	25 346
Durango	47 460	21 717	25 743	4 410	38 014	5 036
Guanajuato	99 205 e/	39 968	59 237	10 002	14 514	10 629
Guerrero	24 417	12 838	11 579	6 857	13 704	3 856
Hidalgo	65 992	28 259	37 733	13 622	47 083	5 287
Jalisco	119 792	50 431	69 361	18 352	99 627	1 813
México	122 373	53 218	69 155	2 150	120 223	0
Michoacán de Ocampo	40 264	20 559	19 705	1 492	38 772	NS
Morelos	16 791	7 776	9 015	3 191	5 312	8 288
Nayarit	13 183	6 688	6 495	3 076	6 143	3 964
Nuevo León	12 881	7 881	5 000	7 688	4 278	915
Oaxaca	31 572	19 195	12 377	6 800	13 628	11 144
Puebla	62 753	30 644	32 109	12 009	46 158	4 586
Querétaro	8 136	4 816	3 320	4 988	2 775	373
Quintana Roo	23 258	13 537	9 721	12 500	6 870	3 888
San Luis Potosí	57 302	25 298	32 004	995	44 584	11 723
Sinaloa	29 055	13 323	15 732	7 417	20 544	1 094
Sonora	42 792	18 937	23 855	6 485	32 565	3 742
Tabasco	37 481	20 125	17 356	20 185	13 898	3 398
Tamaulipas	80 264	35 746	44 518	15 254	56 544	8 466
Tlaxcala	6 410	4 297	2 113	3 767	1 084	1 559
Veracruz de Ignacio de la Llave	184 400	112 017	72 383	15 129	154 955	14 316
Yucatán	9 407	6 710	2 697	7 579	1 802	26
Zacatecas	40 204	20 106	20 098	1 772	31 596	6 836

(Continúa)

Personal en instituciones de las administraciones públicas estatales por entidad federativa según sexo y régimen de contratación 2009, 2010 y 2011

Cuadro 6.2

Entidad federativa	Sexo			Régimen de contratación		
	Total	Hombres	Mujeres	Confianza	Base o sindicalizado	Otro
2011						
Estados Unidos Mexicanos	**1 678 528**	**843 824**	**834 704**	**303 746**	**1 191 482**	**183 300**
Aguascalientes	30 877	13 608	17 269	2 161	26 662	2 054
Baja California	10 698	6 655	4 043	3 547	2 694	4 457
Baja California Sur	16 971	7 836	9 135	3 275	11 407	2 289
Campeche	23 667	11 868	11 799	3 015	19 553	1 099
Coahuila de Zaragoza	10 309	6 159	4 150	7 184	1 831	1 294
Colima	13 780	7 213	6 567	2 739	5 996	5 045
Chiapas	119 273	66 477	52 796	33 089	76 325	9 859
Chihuahua	31 735	15 569	16 166	10 587	20 584	564
Distrito Federal	239 553	155 955	83 598	17 667	191 412	30 474
Durango	55 067	26 407	28 660	5 515	44 701	4 851
Guanajuato	99 448	41 438	58 010	13 303	77 910	8 235
Guerrero	32 108	17 143	14 965	14 563	16 564	981
Hidalgo	65 024	27 250	37 774	9 451	47 651	7 922
Jalisco	118 827	51 924	66 903	17 935	98 968	1 924
México	126 362	55 763	70 599	25 543	100 819	0
Michoacán de Ocampo	43 939	22 421	21 518	1 584	36 198	6 157
Morelos	16 809	7 843	8 966	3 364	5 042	8 403
Nayarit	11 344	6 579	4 765	3 470	6 812	1 062
Nuevo León	14 737	8 973	5 764	9 108	4 358	1 271
Oaxaca	24 373	15 009	9 364	3 460	9 922	10 991
Puebla	42 581	20 615	21 966	9 719	29 220	3 642
Querétaro	8 452	4 964	3 488	5 162	2 854	436
Quintana Roo	25 019	14 483	10 536	13 745	7 052	4 222
San Luis Potosí	59 281	25 894	33 387	1 288	46 958	11 035
Sinaloa	29 288	13 439	15 849	8 255	19 639	1 394
Sonora	46 348	20 660	25 688	7 166	33 840	5 342
Tabasco	36 387	19 684	16 703	13 993	20 227	2 167
Tamaulipas	83 044	36 754	46 290	23 299	43 910	15 835
Tlaxcala	7 167	4 610	2 557	3 526	1 462	2 179
Veracruz de Ignacio de la Llave	188 164	84 475	103 689	15 642	148 494	24 028
Yucatán	9 498	6 784	2 714	7 655	1 772	71
Zacatecas	38 398	19 372	19 026	3 736	30 645	4 017

a/ La suma no coincide con el total por 262 280 casos en los que no se especificó el sexo.
b/ La suma no coincide con el total por 258 512 casos en los que no se especificó el sexo.
c/ La suma no coincide con el total por 3 455 casos en los que no se especificó el sexo.
d/ La suma no coincide con el total por 313 casos en los que no se especificó el sexo.
e/ La suma no coincide con el total por 64 060 casos en los que no se especificó el régimen de contratación.
NS: No sabe. Se refiere a las administraciones públicas que al momento de la aplicación del cuestionario no contaban con elementos para responder sobre este tema.
Fuente: Para 2009: INEGI. Dirección General de Estadísticas de Gobierno, Seguridad Pública y Justicia. *Encuesta Nacional de Gobierno 2010. Poder Ejecutivo Estatal. Gobierno.*
Para 2010: INEGI. Dirección General de Estadísticas de Gobierno, Seguridad Pública y Justicia. *Censo Nacional de Gobierno 2011. Poder Ejecutivo Estatal. Módulo 1: Administración Pública Estatal o del Distrito Federal.*
Para 2011: INEGI. Dirección General de Estadísticas de Gobierno, Seguridad Pública y Justicia. *Censo Nacional de Gobierno, Seguridad Pública y Sistema Penitenciario 2012. Módulo 1: Administración Pública de la Entidad Federativa.*

Titulares de instituciones en las administraciones públicas estatales por entidad federativa según sexo 2010 y 2011

Cuadro 6.3

Entidad federativa	Total	Hombres	Mujeres
2010			
Estados Unidos Mexicanos	**601**	**510**	**91**
Aguascalientes	11	9	2
Baja California	25	23	2
Baja California Sur	14	14	0
Campeche	20	17	3
Coahuila de Zaragoza	16	14	2
Colima	20	17	3
Chiapas	25	19	6
Chihuahua	17	15	2
Distrito Federal	26	20	6
Durango	NS	NS	NS
Guanajuato	24	22	2
Guerrero	23	20	3
Hidalgo	18	12	6
Jalisco	24	22	2
México	23	18	5
Michoacán de Ocampo	23	15	8
Morelos	26	23	3
Nayarit	21	16	5
Nuevo León	22	20	2
Oaxaca	21	17	4
Puebla	17	16	1
Querétaro	19	16	3
Quintana Roo	23	20	3
San Luis Potosí	22	20	2
Sinaloa	1	0	1
Sonora	19	19	0
Tabasco	22	14	8
Tamaulipas	16	16	0
Tlaxcala	NS	NS	NS
Veracruz de Ignacio de la Llave	23	20	3
Yucatán	16	14	2
Zacatecas	24	22	2
2011			
Estados Unidos Mexicanos	**741**	**619**	**122**
Aguascalientes	15	14	1
Baja California	25	24	1
Baja California Sur	15	14	1
Campeche	24	19	5
Coahuila de Zaragoza	22	13	9
Colima	23	20	3
Chiapas	27	17	10
Chihuahua	17	15	2
Distrito Federal	28	21	7
Durango	17	14	3
Guanajuato	25	22	3
Guerrero	26	21	5
Hidalgo	25	23	2
Jalisco	28	27	1
México	23	20	3
Michoacán de Ocampo	24	16	8
Morelos	25	22	3
Nayarit	24	21	3
Nuevo León	25	23	2
Oaxaca	26	21	5
Puebla	14	13	1
Querétaro	18	15	3
Quintana Roo	30	27	3
San Luis Potosí	24	22	2
Sinaloa	26	21	5
Sonora	19	19	0
Tabasco	22	15	7
Tamaulipas	32	25	7
Tlaxcala	22	15	7
Veracruz de Ignacio de la Llave	27	21	6
Yucatán	17	16	1
Zacatecas	26	23	3

NS: No sabe. Se refiere a las administraciones públicas que al momento de la aplicación del cuestionario no contaban con elementos para responder sobre este tema.

Fuente: Para 2009: INEGI. Dirección General de Estadísticas de Gobierno, Seguridad Pública y Justicia. *Encuesta Nacional de Gobierno 2010. Poder Ejecutivo Estatal. Gobierno.*
Para 2010: INEGI. Dirección General de Estadísticas de Gobierno, Seguridad Pública y Justicia. *Censo Nacional de Gobierno 2011. Poder Ejecutivo Estatal. Módulo 1: Administración Pública Estatal o del Distrito Federal.*
Para 2011: INEGI. Dirección General de Estadísticas de Gobierno, Seguridad Pública y Justicia. *Censo Nacional de Gobierno, Seguridad Pública y Sistema Penitenciario 2012. Módulo 1: Administración Pública de la Entidad Federativa.*

Bienes inmuebles en instituciones de las administraciones públicas estatales por entidad federativa según tipo de propiedad 2009, 2010 y 2011

Cuadro 6.4

Entidad federativa	Total	Propios	Rentados	Otro
2009				
Estados Unidos Mexicanos	**136 475 a/**	**100 646**	**7 016**	**28 410**
Aguascalientes	1 561	1 270	70	221
Baja California	5 975	5 805	170	NS
Baja California Sur	964	878	86	NS
Campeche	600	554	46	NS
Coahuila de Zaragoza	3 154	2 905	249	0
Colima	403 a/	NS	NS	NS
Chiapas	911	335	576	0
Chihuahua	5 849	5 387	393	69
Distrito Federal	11 061	11 015	46	0
Durango	5 056	3 968	151	937
Guanajuato	4 766	4 259	507	NS
Guerrero	7 069	7 069	0	0
Hidalgo	6 839	6 761	15	63
Jalisco	4 283	2 714	541	1 028
México	11 685	11 424	261	0
Michoacán de Ocampo	529	236	293	NS
Morelos	277	138	83	56
Nayarit	2 256	2 072	183	1
Nuevo León	2 021	1 794	227	NS
Oaxaca	611	297	314	0
Puebla	9 165	4 682	280	4 203
Querétaro	830	772	58	NS
Quintana Roo	3 767	2 154	246	1 367
San Luis Potosí	260	109	151	NS
Sinaloa	8 271	234	185	7 852
Sonora	3 438	3 397	41	0
Tabasco	5 894	5 546	268	80
Tamaulipas	5 512	5 281	231	NS
Tlaxcala	312	259	53	NS
Veracruz de Ignacio de la Llave	22 253	8 661	1 059	12 533
Yucatán	569	479	90	NS
Zacatecas	334	191	143	0
2010				
Estados Unidos Mexicanos	**127 012 b/**	**93 475**	**5 855**	**27 677**
Aguascalientes	6	6	0	0
Baja California	6 058	5 865	193	0
Baja California Sur	773	703	70	0
Campeche	471	471	NS	NS
Coahuila de Zaragoza	2 929	2 925	4	0
Colima	401	401	0	0
Chiapas	740	10	503	227
Chihuahua	5 324	5 055	264	5
Distrito Federal	9 919	9 838	81	0
Durango	1 310	1 211	99	0
Guanajuato	4 990	4 701	289	0
Guerrero	9 107	8 893	210	4
Hidalgo	8 607	8 463	144	0
Jalisco	4 233	2 716	488	1 029
México	11 692	11 461	231	0
Michoacán de Ocampo	3 685	NS	NS	3 685
Morelos	2 046	1 927	96	23
Nayarit	2 431	2 219	203	9
Nuevo León	2 018	1 779	239	0
Oaxaca	485	289	196	0
Puebla	752 b/	364	370	13
Querétaro	867	808	59	NS
Quintana Roo	2 833	1 387	154	1 292
San Luis Potosí	1 321	983	337	1
Sinaloa	8 217	175	190	7 852
Sonora	3 412	3 371	41	0
Tabasco	5 893	5 546	267	80
Tamaulipas	5 294	5 036	258	0
Tlaxcala	183	119	64	0
Veracruz de Ignacio de la Llave	19 537	5 424	656	13 457
Yucatán	1 139	1 134	5	0
Zacatecas	339	195	144	0

(Continúa)

Bienes inmuebles en instituciones de las administraciones públicas estatales por entidad federativa según tipo de propiedad 2009, 2010 y 2011

Cuadro 6.4

Entidad federativa	Total	Propios	Rentados	Otro
2011				
Estados Unidos Mexicanos	**126 240 c/**	**107 975**	**5 846**	**12 091**
Aguascalientes	252 d/	117	0	80
Baja California	6 114	5 904	197	13
Baja California Sur	736	667	69	0
Campeche	582	578	4	0
Coahuila de Zaragoza	2 969	2 959	10	0
Colima	401	401	0	0
Chiapas	671	200	471	0
Chihuahua	5 353	5 052	296	5
Distrito Federal	10 116 e/	10 012	81	0
Durango	3 312 f/	3 062	0	0
Guanajuato	5 881	5 565	316	0
Guerrero	9 394	9 164	230	0
Hidalgo	8 610	7 172	179	1 259
Jalisco	3 624	2 378	550	696
México	11 859	11 621	238	0
Michoacán de Ocampo	2 371	2 371	0	0
Morelos	2 079	1 978	101	0
Nayarit	2 202	1 988	214	0
Nuevo León	2 023	1 773	250	0
Oaxaca	623	292	331	0
Puebla	1 635	698	462	475
Querétaro	885	817	68	0
Quintana Roo	3 782	2 257	206	1 319
San Luis Potosí	1 255	978	276	1
Sinaloa	8 287	236	199	7 852
Sonora	3 414	3 371	43	0
Tabasco	NS	NS	NS	NS
Tamaulipas	5 161	4 945	216	0
Tlaxcala	188	102	78	8
Veracruz de Ignacio de la Llave	20 144	19 288	503	353
Yucatán	1 250	1 157	93	0
Zacatecas	1 067	872	165	30

a/ La suma no coincide con el total por 403 bienes inmuebles en los que no se especificó el tipo de propiedad.
b/ La suma no coincide con el total por 5 bienes inmuebles en los que no se especificó el tipo de propiedad.
c/ La suma no coincide con el total por 328 bienes inmuebles en los que no se especificó el tipo de propiedad.
d/ La suma no coincide con el total por 55 bienes inmuebles en los que no se especificó el tipo de propiedad.
e/ La suma no coincide con el total por 23 bienes inmuebles en los que no se especificó el tipo de propiedad.
f/ La suma no coincide con el total por 250 bienes inmuebles en los que no se especificó el tipo de propiedad.
NS: No sabe. Se refiere a las administraciones públicas que al momento de la aplicación del cuestionario no contaban con elementos para responder sobre este tema.
Fuente: Para 2009: INEGI. Dirección General de Estadísticas de Gobierno, Seguridad Pública y Justicia. *Encuesta Nacional de Gobierno 2010. Poder Ejecutivo Estatal. Gobierno.*
Para 2010: INEGI. Dirección General de Estadísticas de Gobierno, Seguridad Pública y Justicia. Censo Nacional de Gobierno 2011. *Poder Ejecutivo Estatal. Módulo 1: Administración Pública Estatal o del Distrito Federal.*
Para 2011: INEGI. Dirección General de Estadísticas de Gobierno, Seguridad Pública y Justicia. *Censo Nacional de Gobierno, Seguridad Pública y Sistema Penitenciario 2012. Módulo 1: Administración Pública de la Entidad Federativa.*

Computadoras en instituciones de las administraciones públicas estatales por entidad federativa según tipo 2009, 2010 y 2011

Cuadro 6.5

Entidad federativa	Total	De escritorio	Portátiles
2009			
Estados Unidos Mexicanos	**678 489** a/	**567 914**	**59 342**
Aguascalientes	13 599	12 037	1 562
Baja California	18 500	16 949	1 551
Baja California Sur	5 898	5 687	211
Campeche	3 350	2 910	440
Coahuila de Zaragoza	NS	NS	NS
Colima	1 920	1 662	258
Chiapas	118 875	115 409	3 466
Chihuahua	35 698	33 475	2 223
Distrito Federal	32 367	NS	NS
Durango	39 359	38 519	840
Guanajuato	35 867	28 905	6 962
Guerrero	8 173	7 430	743
Hidalgo	13 941	12 780	1 161
Jalisco	64 056	53 816	10 240
México	26 878	25 853	1 025
Michoacán de Ocampo	8 798	7 956	842
Morelos	4 891	4 420	471
Nayarit	9 475	8 676	799
Nuevo León	19 349	17 473	1 876
Oaxaca	20 373	19 735	638
Puebla	13 100	NS	NS
Querétaro	6 312	5 673	639
Quintana Roo	1 884	1 723	161
San Luis Potosí	5 710	5 227	483
Sinaloa	8 504	7 898	606
Sonora	97 592	80 690	16 902
Tabasco	24 231	23 226	1 005
Tamaulipas	13 120	11 315	1 805
Tlaxcala	2 898	2 567	331
Veracruz de Ignacio de la Llave	13 715	12 239	1 476
Yucatán	5 766	NS	NS
Zacatecas	4 290	3 664	626
2010			
Estados Unidos Mexicanos	**695 412**	**624 693**	**70 719**
Aguascalientes	1 917	1 850	67
Baja California	5 383	4 364	1 019
Baja California Sur	7 271	6 642	629
Campeche	3 045	2 544	501
Coahuila de Zaragoza	4 436	4 007	429
Colima	3 193	2 794	399
Chiapas	21 493	14 503	6 990
Chihuahua	11 703	10 475	1 228
Distrito Federal	32 675	32 227	448
Durango	3 247	2 896	351
Guanajuato	81 102	69 829	11 273
Guerrero	9 274	8 234	1 040
Hidalgo	26 084	19 365	6 719
Jalisco	63 434	53 303	10 131
México	114 438	108 804	5 634
Michoacán de Ocampo	13 582	12 202	1 380
Morelos	8 764	7 538	1 226
Nayarit	6 801	6 051	750
Nuevo León	21 513	19 446	2 067
Oaxaca	20 267	20 267	NS
Puebla	13 904	12 878	1 026
Querétaro	5 787	5 068	719
Quintana Roo	2 831	2 610	221
San Luis Potosí	9 306	8 169	1 137
Sinaloa	9 239	8 094	1 145
Sonora	83 230	78 124	5 106
Tabasco	24 221	23 226	995
Tamaulipas	19 313	17 822	1 491
Tlaxcala	4 683	4 165	518
Veracruz de Ignacio de la Llave	46 696	43 231	3 465
Yucatán	7 774	6 233	1 541
Zacatecas	8 806	7 732	1 074

(Continúa)

Computadoras en instituciones de las administraciones públicas estatales por entidad federativa según tipo 2009, 2010 y 2011

Cuadro 6.5

Entidad federativa	Total	De escritorio	Portátiles
2011			
Estados Unidos Mexicanos	**732 767 b/**	**649 447**	**79 601**
Aguascalientes	4 596	3 901	695
Baja California	5 373	4 389	984
Baja California Sur	4 758	3 303	1 455
Campeche	3 445	2 855	590
Coahuila de Zaragoza	21 224	20 148	1 076
Colima	3 195	2 795	400
Chiapas	13 858	11 061	2 797
Chihuahua	11 748	9 924	1 824
Distrito Federal	37 216	36 436	780
Durango	3 687	NS	NS
Guanajuato	44 737	36 726	8 011
Guerrero	6 577	5 789	788
Hidalgo	52 772	51 875	897
Jalisco	60 050	37 385	22 665
México	118 644	112 468	6 176
Michoacán de Ocampo	13 369	11 825	1 544
Morelos	9 008	8 091	917
Nayarit	9 238	8 172	1 066
Nuevo León	24 135	21 769	2 366
Oaxaca	21 832	20 565	1 267
Puebla	30 734	28 729	2 005
Querétaro	39 473	35 318	4 155
Quintana Roo	4 227 c/	3 967	228
San Luis Potosí	12 359	11 003	1 356
Sinaloa	8 906	8 041	865
Sonora	76 678	71 843	4 835
Tabasco	NS	NS	NS
Tamaulipas	21 035	18 317	2 718
Tlaxcala	4 344	4 077	267
Veracruz de Ignacio de la Llave	52 527	48 075	4 452
Yucatán	4 426	3 442	984
Zacatecas	8 596	7 158	1 438

a/ La suma no coincide con el total por 51 233 casos en los que no se especificó el tipo de computadora.
b/ La suma no coincide con el total por 3 719 casos en los que no se especificó el tipo de computadora.
c/ La suma no coincide con el total por 32 casos en los que no se especificó el tipo de computadora.
NS: No sabe. Se refiere a las administraciones públicas que al momento de la aplicación del cuestionario no contaban con elementos para responder sobre este tema.
Fuente: Para 2009: INEGI. Dirección General de Estadísticas de Gobierno, Seguridad Pública y Justicia. *Encuesta Nacional de Gobierno 2010. Poder Ejecutivo Estatal. Gobierno.*
Para 2010: Dirección General de Estadísticas de Gobierno, Seguridad Pública y Justicia. *Censo Nacional de Gobierno 2011. Poder Ejecutivo Estatal. Módulo 1: Administración Pública Estatal o del Distrito Federal.*
Para 2011: Dirección General de Estadísticas de Gobierno, Seguridad Pública y Justicia. *Censo Nacional de Gobierno, Seguridad Pública y Sistema Penitenciario 2012. Módulo 1: Administración Pública de la Entidad Federativa.*

Disponibilidad de elementos seleccionados de planeación y evaluación, asociados al Plan de Desarrollo estatal por entidad federativa según tipo de elemento 2010, 2011 y 2012

Cuadro 6.6

Entidad federativa	Plan de desarrollo	Misión, visión, objetivos y metas	Indicadores de gestión y/o desempeño	Programas estratégicos y/u operativos	Objetivos y/o metas dentro de los programas	Indicadores de gestión y/o desempeño de los programas	Panel de control y seguimiento de la ejecución y resultados del Plan de Desarrollo
2010							
Estados Unidos Mexicanos	**32**	**31**	**28**	**31**	**NA**	**NA**	**NA**
Aguascalientes	1	1	1	1	NA	NA	NA
Baja California	1	1	1	1	NA	NA	NA
Baja California Sur	1	1	1	1	NA	NA	NA
Campeche	1	1	0	1	NA	NA	NA
Coahuila de Zaragoza	1	1	1	1	NA	NA	NA
Colima	1	0	0	1	NA	NA	NA
Chiapas	1	1	1	1	NA	NA	NA
Chihuahua	1	1	1	1	NA	NA	NA
Distrito Federal	1	1	1	1	NA	NA	NA
Durango	1	1	0	1	NA	NA	NA
Guanajuato	1	1	1	1	NA	NA	NA
Guerrero	1	1	1	1	NA	NA	NA
Hidalgo	1	1	1	1	NA	NA	NA
Jalisco	1	1	1	1	NA	NA	NA
México	1	1	1	1	NA	NA	NA
Michoacán de Ocampo	1	1	1	1	NA	NA	NA
Morelos	1	1	1	1	NA	NA	NA
Nayarit	1	1	1	1	NA	NA	NA
Nuevo León	1	1	1	1	NA	NA	NA
Oaxaca	1	1	1	1	NA	NA	NA
Puebla	1	1	1	1	NA	NA	NA
Querétaro	1	1	0	1	NA	NA	NA
Quintana Roo	1	1	1	1	NA	NA	NA
San Luis Potosí	1	1	1	1	NA	NA	NA
Sinaloa	1	1	1	1	NA	NA	NA
Sonora	1	1	1	0	NA	NA	NA
Tabasco	1	1	1	1	NA	NA	NA
Tamaulipas	1	1	1	1	NA	NA	NA
Tlaxcala	1	1	1	1	NA	NA	NA
Veracruz de Ignacio de la Llave	1	1	1	1	NA	NA	NA
Yucatán	1	1	1	1	NA	NA	NA
Zacatecas	1	1	1	1	NA	NA	NA
2011							
Estados Unidos Mexicanos	**31**	**30**	**26**	**29**	**27**	**26**	**19**
Aguascalientes	1	1	1	1	1	1	1
Baja California	1	1	1	1	1	1	0
Baja California Sur	1	1	1	1	1	1	1
Campeche	1	1	0	1	0	0	0
Coahuila de Zaragoza	1	1	1	1	1	1	0
Colima	1	1	0	0	0	0	1
Chiapas	1	1	1	1	1	1	1
Chihuahua	1	1	1	1	1	1	0
Distrito Federal	1	1	1	1	1	1	0
Durango	NS	NS	NS	NS	NS	NS	0
Guanajuato	1	1	1	1	1	1	0
Guerrero	1	1	1	1	1	1	1
Hidalgo	1	1	0	0	0	0	1
Jalisco	1	1	1	1	1	1	1
México	1	1	1	1	1	1	1
Michoacán de Ocampo	1	1	1	1	1	1	1
Morelos	1	1	1	1	1	1	1
Nayarit	1	1	1	1	1	1	1
Nuevo León	1	1	1	1	1	1	1
Oaxaca	1	1	1	1	1	1	1
Puebla	1	1	1	1	1	1	0
Querétaro	1	1	1	1	1	1	1
Quintana Roo	1	1	1	1	1	1	1
San Luis Potosí	1	1	1	1	1	1	1
Sinaloa	1	1	1	1	1	1	1
Sonora	1	1	1	1	1	1	0
Tabasco	1	1	0	1	1	1	0
Tamaulipas	1	1	1	1	1	0	0
Tlaxcala	1	0	0	1	0	0	0
Veracruz de Ignacio de la Llave	1	1	1	1	1	1	1
Yucatán	1	1	1	1	1	1	1
Zacatecas	1	1	1	1	1	1	0

(Continúa)

Disponibilidad de elementos seleccionados de planeación y evaluación, asociados al Plan de Desarrollo estatal por entidad federativa según tipo de elemento 2010, 2011 y 2012

Cuadro 6.6

Entidad federativa	Plan de desarrollo	Misión, visión, objetivos y metas	Indicadores de gestión y/o desempeño	Programas estratégicos y/u operativos	Objetivos y/o metas dentro de los programas	Indicadores de gestión y/o desempeño de los programas	Panel de control y seguimiento de la ejecución y resultados del Plan de Desarrollo
2012							
Estados Unidos Mexicanos	**32**	**32**	**27**	**32**	**31**	**27**	**23**
Aguascalientes	1	1	1	1	1	1	1
Baja California	1	1	1	1	1	1	1
Baja California Sur	1	1	1	1	1	1	1
Campeche	1	1	0	1	0	0	0
Coahuila de Zaragoza	1	1	1	1	1	1	1
Colima	1	1	1	1	1	1	1
Chiapas	1	1	1	1	1	1	1
Chihuahua	1	1	1	1	1	1	NS
Distrito Federal	1	1	1	1	1	1	1
Durango	1	1	0	1	1	0	0
Guanajuato	1	1	1	1	1	1	0
Guerrero	1	1	0	1	1	0	1
Hidalgo	1	1	1	1	1	0	1
Jalisco	1	1	1	1	1	1	1
México	1	1	1	1	1	1	1
Michoacán de Ocampo	1	1	1	1	1	1	1
Morelos	1	1	1	1	1	1	0
Nayarit	1	1	1	1	1	1	1
Nuevo León	1	1	1	1	1	1	1
Oaxaca	1	1	1	1	1	1	1
Puebla	1	1	1	1	1	1	1
Querétaro	1	1	0	1	1	1	0
Quintana Roo	1	1	1	1	1	1	1
San Luis Potosí	1	1	1	1	1	1	1
Sinaloa	1	1	1	1	1	1	1
Sonora	1	1	1	1	1	1	0
Tabasco	1	1	0	1	1	1	0
Tamaulipas	1	1	1	1	1	0	0
Tlaxcala	1	1	1	1	1	1	1
Veracruz de Ignacio de la Llave	1	1	1	1	1	1	1
Yucatán	1	1	1	1	1	1	1
Zacatecas	1	1	1	1	1	1	1

Nota: El número 1 corresponde a los elementos disponibles y 0 a los no disponibles. Los indicadores de gestión y/o desempeño, programas estratégicos u operativos, objetivos y metas de programas así como los indicadores de gestión o desempeño de programas, se derivan del Plan de Desarrollo (PD) de cada entidad federativa.

NS: No sabe. Se refiere a las administraciones públicas que al momento de la aplicación del cuestionario no contaban con elementos para responder sobre este tema.

Fuente: Para 2010: INEGI. Dirección General de Estadísticas de Gobierno, Seguridad Pública y Justicia. *Encuesta Nacional de Gobierno 2010. Poder Ejecutivo Estatal. Gobierno.*

Para 2011: INEGI. Dirección General de Estadísticas de Gobierno, Seguridad Pública y Justicia. Censo Nacional de Gobierno 2011. *Poder Ejecutivo Estatal. Módulo 1: Administración Pública Estatal o del Distrito Federal.*

Para 2012: INEGI. Dirección General de Estadísticas de Gobierno, Seguridad Pública y Justicia. *Censo Nacional de Gobierno, Seguridad Pública y Sistema Penitenciario 2012. Módulo 1: Administración Pública de la Entidad Federativa.*

Disponibilidad de elementos para la evaluación de programas estatales por entidad federativa según tipo de elemento 2011 y 2012

Cuadro 6.7

Entidad federativa	Panel de control y seguimiento de la ejecución y resultados del Programa de Desarrollo Urbano	Panel de control y seguimiento de la ejecución y resultados del Programa de Desarrollo Económico	Manual y/o estándares de calidad para la atención de trámites y/o servicios al público	Sistema de captación de quejas, sugerencias y/o reconocimientos sobre los trámites y/o servicios	Sistema de información ejecutivo para la planeación y seguimiento de los programas sociales	Evaluaciones externas de los programas sociales	Mecanismos para medir la satisfacción/ percepción de los usuarios
2011							
Estados Unidos Mexicanos	**9**	**11**	**15**	**24**	**18**	**7**	**15**
Aguascalientes	0	0	0	1	0	0	1
Baja California	0	0	0	1	1	0	1
Baja California Sur	0	0	0	0	1	0	0
Campeche	0	0	1	1	0	0	0
Coahuila de Zaragoza	0	0	0	0	0	0	0
Colima	0	0	1	1	0	0	0
Chiapas	1	1	0	1	1	0	0
Chihuahua	0	0	0	0	0	0	0
Distrito Federal	0	0	1	1	1	1	1
Durango	0	0	0	0	0	0	0
Guanajuato	0	1	1	1	0	1	1
Guerrero	1	1	0	1	1	0	0
Hidalgo	0	0	1	1	1	1	1
Jalisco	1	1	1	1	1	1	1
México	0	0	1	1	1	1	1
Michoacán de Ocampo	1	0	0	0	0	0	0
Morelos	0	0	0	1	1	0	1
Nayarit	1	1	1	1	1	0	1
Nuevo León	1	1	0	1	0	0	1
Oaxaca	0	1	1	1	1	0	1
Puebla	0	0	0	1	0	0	0
Querétaro	0	0	0	0	0	0	0
Quintana Roo	0	0	1	1	1	1	1
San Luis Potosí	1	1	0	1	1	0	1
Sinaloa	0	1	1	1	1	0	0
Sonora	0	0	0	1	0	0	0
Tabasco	0	0	0	0	0	0	0
Tamaulipas	0	0	1	1	1	0	0
Tlaxcala	0	0	1	1	1	0	0
Veracruz de Ignacio de la Llave	1	1	1	1	1	1	1
Yucatán	1	1	1	1	1	0	0
Zacatecas	0	0	0	0	0	0	1

(Continúa)

Disponibilidad de elementos para la evaluación de programas estatales por entidad federativa según tipo de elemento 2011 y 2012

Cuadro 6.7

Entidad federativa	Panel de control y seguimiento de la ejecución y resultados del Programa de Desarrollo Urbano	Panel de control y seguimiento de la ejecución y resultados del Programa de Desarrollo Económico	Manual y/o estándares de calidad para la atención de trámites y/o servicios al público	Sistema de captación de quejas, sugerencias y/o reconocimientos sobre los trámites y/o servicios	Sistema de información ejecutivo para la planeación y seguimiento de los programas sociales	Evaluaciones externas de los programas sociales	Mecanismos para medir la satisfacción/ percepción de los usuarios
2012							
Estados Unidos Mexicanos	**11**	**16**	**18**	**29**	**16**	**9**	**21**
Aguascalientes	0	0	0	1	0	0	1
Baja California	0	1	1	1	0	0	1
Baja California Sur	0	1	1	1	0	0	1
Campeche	0	0	1	1	0	0	0
Coahuila de Zaragoza	1	1	0	1	1	0	1
Colima	1	1	1	1	0	1	1
Chiapas	1	1	1	1	1	1	1
Chihuahua	NS	NS	NS	NS	NS	NS	NS
Distrito Federal	0	1	1	1	1	1	1
Durango	0	0	1	1	0	0	0
Guanajuato	0	1	1	1	1	1	1
Guerrero	1	1	0	1	1	0	0
Hidalgo	0	1	0	0	1	0	0
Jalisco	1	1	1	1	1	1	1
México	0	0	1	1	1	1	1
Michoacán de Ocampo	0	0	0	0	1	0	0
Morelos	0	0	0	1	1	1	1
Nayarit	1	1	1	1	0	0	0
Nuevo León	1	1	0	1	0	0	1
Oaxaca	1	1	1	1	1	0	1
Puebla	0	0	1	1	0	0	1
Querétaro	0	0	1	1	1	0	1
Quintana Roo	0	0	0	1	0	0	0
San Luis Potosí	1	1	0	1	0	0	1
Sinaloa	1	0	1	1	0	0	0
Sonora	0	0	0	1	0	0	0
Tabasco	0	1	0	1	0	1	1
Tamaulipas	0	0	1	1	1	0	0
Tlaxcala	1	1	0	1	1	0	1
Veracruz de Ignacio de la Llave	0	0	1	1	1	1	1
Yucatán	0	0	1	1	0	0	1
Zacatecas	0	0	0	1	1	0	1

Nota: El número 1 corresponde a los elementos disponibles y 0 a los no disponibles.

NS: No sabe. Se refiere a las administraciones públicas que al momento de la aplicación del cuestionario no contaban con elementos para responder sobre este tema.

Fuente: Para 2011: INEGI. Dirección General de Estadísticas de Gobierno, Seguridad Pública y Justicia. *Censo Nacional de Gobierno 2011. Poder Ejecutivo Estatal. Módulo 1: Administración Pública Estatal o del Distrito Federal.*

Para 2012: INEGI. Dirección General de Estadísticas de Gobierno, Seguridad Pública y Justicia. *Censo Nacional de Gobierno, Seguridad Pública y Sistema Penitenciario 2012. Módulo 1: Administración Pública de la Entidad Federativa.*

Cuadro 6.8

Disponibilidad de un Comité de Planeación de Desarrollo y elementos asociados a su definición y operación por entidad federativa según tipo de elemento 2010, 2011 y 2012

Entidad federativa	COPLADE formalmente instalado	Participación de servidores públicos en la definición del PD	Participación de ciudadanos en la definición del PD	Mecanismos de control y/o evaluación del PD	Órgano de gobierno del COPLADE	COPLADE en operación
2010						
Estados Unidos Mexicanos	**30**	**32**	**31**	**26**	**24**	**29**
Aguascalientes	1	1	1	1	1	1
Baja California	1	1	1	1	1	1
Baja California Sur	1	1	1	0	1	1
Campeche	1	1	1	1	1	1
Coahuila de Zaragoza	1	1	1	1	1	1
Colima	1	1	1	1	1	1
Chiapas	1	1	1	1	1	1
Chihuahua	1	1	1	1	1	1
Distrito Federal	1	1	1	1	1	1
Durango	1	1	1	0	0	1
Guanajuato	0	1	1	0	0	1
Guerrero	1	1	1	1	1	1
Hidalgo	1	1	0	0	0	0
Jalisco	1	1	1	1	1	1
México	1	1	1	1	1	1
Michoacán de Ocampo	1	1	1	1	1	1
Morelos	1	1	1	1	0	1
Nayarit	1	1	1	1	1	1
Nuevo León	1	1	1	1	1	1
Oaxaca	1	1	1	1	1	1
Puebla	1	1	1	1	1	1
Querétaro	0	1	1	1	0	1
Quintana Roo	1	1	1	1	1	1
San Luis Potosí	1	1	1	1	0	1
Sinaloa	1	1	1	1	1	1
Sonora	1	1	1	0	0	0
Tabasco	1	1	1	0	1	1
Tamaulipas	1	1	1	1	1	1
Tlaxcala	1	1	1	1	1	1
Veracruz de Ignacio de la Llave	1	1	1	1	1	1
Yucatán	1	1	1	1	0	1
Zacatecas	1	1	1	1	1	0
2011						
Estados Unidos Mexicanos	**28**	**30**	**30**	**22**	**22**	**24**
Aguascalientes	0	1	1	1	0	1
Baja California	1	1	1	0	1	1
Baja California Sur	1	1	1	1	1	1
Campeche	1	1	1	1	1	1
Coahuila de Zaragoza	0	0	0	0	0	0
Colima	1	1	1	1	1	1
Chiapas	1	1	1	1	1	1
Chihuahua	1	1	1	1	1	1
Distrito Federal	0	1	1	0	0	0
Durango	0	0	0	0	0	0
Guanajuato	1	1	1	0	1	1
Guerrero	1	1	1	1	1	1
Hidalgo	1	1	1	1	1	1
Jalisco	1	1	1	1	1	1
México	1	1	1	1	1	1
Michoacán de Ocampo	1	1	1	0	0	0
Morelos	1	1	1	1	1	1
Nayarit	1	1	1	1	1	1
Nuevo León	1	1	1	1	1	1
Oaxaca	1	1	1	1	0	0
Puebla	1	1	1	0	1	1
Querétaro	1	1	1	1	1	1
Quintana Roo	1	1	1	1	1	1
San Luis Potosí	1	1	1	1	0	0
Sinaloa	1	1	1	1	0	1
Sonora	1	1	1	1	0	0
Tabasco	1	1	1	0	1	1
Tamaulipas	1	1	1	1	1	0
Tlaxcala	1	1	1	0	1	1
Veracruz de Ignacio de la Llave	1	1	1	1	1	1
Yucatán	1	1	1	1	1	1
Zacatecas	1	1	1	0	0	1

(Continúa)

Cuadro 6.8

Disponibilidad de un Comité de Planeación de Desarrollo y elementos asociados a su definición y operación por entidad federativa según tipo de elemento 2010, 2011 y 2012

Entidad federativa	COPLADE formalmente instalado	Participación de servidores públicos en la definición del PD	Participación de ciudadanos en la definición del PD	Mecanismos de control y/o evaluación del PD	Órgano de gobierno del COPLADE	COPLADE en operación
2012						
Estados Unidos Mexicanos	**29**	**31**	**31**	**25**	**27**	**26**
Aguascalientes	0	1	1	1	0	1
Baja California	1	1	1	1	1	1
Baja California Sur	1	1	1	1	1	1
Campeche	1	1	1	1	1	1
Coahuila de Zaragoza	1	1	1	1	0	1
Colima	1	1	1	1	1	1
Chiapas	1	1	1	1	1	1
Chihuahua	1	1	1	1	1	1
Distrito Federal	0	1	1	0	0	0
Durango	1	1	1	0	1	1
Guanajuato	1	1	1	0	1	1
Guerrero	1	1	1	1	1	1
Hidalgo	1	1	1	0	1	1
Jalisco	1	1	1	1	1	1
México	1	1	1	1	1	1
Michoacán de Ocampo	1	1	1	1	1	1
Morelos	1	1	1	1	1	1
Nayarit	1	1	1	1	1	0
Nuevo León	1	1	1	1	1	1
Oaxaca	0	0	0	0	1	0
Puebla	1	1	1	0	1	1
Querétaro	1	1	1	1	1	1
Quintana Roo	1	1	1	1	1	1
San Luis Potosí	1	1	1	1	0	0
Sinaloa	1	1	1	1	1	1
Sonora	1	1	1	1	0	0
Tabasco	1	1	1	0	1	1
Tamaulipas	1	1	1	1	1	0
Tlaxcala	1	1	1	1	1	1
Veracruz de Ignacio de la Llave	1	1	1	1	1	1
Yucatán	1	1	1	1	1	1
Zacatecas	1	1	1	1	1	1

Nota: El número 1 corresponde a los elementos disponibles y 0 a los no disponibles.
COPLADE: Comité de Planeación de Desarrollo.
PD: Plan Nacional de Desarrollo.
Fuente: Para 2010: INEGI. Dirección General de Estadísticas de Gobierno, Seguridad Pública y Justicia. *Encuesta Nacional de Gobierno 2010. Poder Ejecutivo Estatal. Gobierno.*
Para 2011: INEGI. Dirección General de Estadísticas de Gobierno, Seguridad Pública y Justicia. *Censo Nacional de Gobierno 2011. Poder Ejecutivo Estatal. Módulo 1: Administración Pública Estatal o del Distrito Federal.*
Para 2012: INEGI. Dirección General de Estadísticas de Gobierno, Seguridad Pública y Justicia. *Censo Nacional de Gobierno, Seguridad Pública y Sistema Penitenciario 2012. Módulo 1: Administración Pública de la Entidad Federativa.*

Disponibilidad de mecanismos de control interno en las administraciones públicas estatales por entidad federativa según tipo de mecanismo 2010, 2011 y 2012

Cuadro 6.9

Entidad federativa	Oficinas de órganos de control interno en las instituciones	Realización de auditorías	Esquemas de investigación y/o sanción de servidores públicos	Registro y seguimiento de evolución patrimonial de servidores públicos	Análisis y propuesta de mejoras para los procesos de trabajo y servicio	Mecanismos de contraloría social	Otros
2010							
Estados Unidos Mexicanos	**28**	**32**	**31**	**NA**	**30**	**27**	**12**
Aguascalientes	1	1	1	NA	1	1	1
Baja California	1	1	1	NA	1	0	0
Baja California Sur	1	1	1	NA	1	1	1
Campeche	1	1	1	NA	1	1	1
Coahuila de Zaragoza	1	1	1	NA	1	1	0
Colima	1	1	1	NA	1	1	0
Chiapas	1	1	1	NA	1	1	0
Chihuahua	0	1	1	NA	1	0	1
Distrito Federal	1	1	1	NA	1	1	1
Durango	1	1	1	NA	1	1	0
Guanajuato	1	1	1	NA	1	1	1
Guerrero	1	1	1	NA	1	1	1
Hidalgo	1	1	1	NA	1	1	0
Jalisco	1	1	1	NA	0	0	1
México	1	1	1	NA	1	1	0
Michoacán de Ocampo	0	1	1	NA	1	1	0
Morelos	1	1	1	NA	1	1	0
Nayarit	1	1	1	NA	1	1	0
Nuevo León	1	1	1	NA	1	1	1
Oaxaca	1	1	1	NA	1	1	0
Puebla	1	1	1	NA	1	1	0
Querétaro	1	1	0	NA	1	0	0
Quintana Roo	1	1	1	NA	1	1	0
San Luis Potosí	1	1	1	NA	1	1	1
Sinaloa	1	1	1	NA	1	1	1
Sonora	1	1	1	NA	1	1	0
Tabasco	0	1	1	NA	1	1	0
Tamaulipas	1	1	1	NA	1	1	0
Tlaxcala	0	1	1	NA	1	1	0
Veracruz de Ignacio de la Llave	1	1	1	NA	1	1	0
Yucatán	1	1	1	NA	0	0	0
Zacatecas	1	1	1	NA	1	1	1
2011							
Estados Unidos Mexicanos	**26**	**31**	**29**	**NA**	**28**	**27**	**29**
Aguascalientes	1	1	1	NA	1	1	1
Baja California	1	1	1	NA	1	1	1
Baja California Sur	1	1	0	NA	0	1	1
Campeche	1	1	1	NA	1	1	1
Coahuila de Zaragoza	1	1	1	NA	1	1	1
Colima	1	1	1	NA	1	1	1
Chiapas	1	1	1	NA	1	1	1
Chihuahua	0	1	1	NA	0	1	0
Distrito Federal	1	1	1	NA	1	1	1
Durango	NS	NS	NS	NA	NS	NS	NS
Guanajuato	1	1	1	NA	1	1	1
Guerrero	1	1	1	NA	1	1	1
Hidalgo	1	1	0	NA	0	1	1
Jalisco	1	1	1	NA	1	1	1
México	1	1	1	NA	1	1	1
Michoacán de Ocampo	0	1	1	NA	1	0	1
Morelos	1	1	1	NA	1	1	1
Nayarit	1	1	1	NA	1	1	1
Nuevo León	1	1	1	NA	1	1	1
Oaxaca	0	1	1	NA	1	0	1
Puebla	1	1	1	NA	1	1	1
Querétaro	1	1	1	NA	1	1	1
Quintana Roo	1	1	1	NA	1	1	1
San Luis Potosí	1	1	1	NA	1	1	1
Sinaloa	1	1	1	NA	1	1	1
Sonora	1	1	1	NA	1	1	1
Tabasco	0	1	1	NA	1	0	1
Tamaulipas	1	1	1	NA	1	1	1
Tlaxcala	1	1	1	NA	1	1	1
Veracruz de Ignacio de la Llave	1	1	1	NA	1	1	1
Yucatán	1	1	1	NA	1	0	0
Zacatecas	0	1	1	NA	1	1	1

(Continúa)

Disponibilidad de mecanismos de control interno en las administraciones públicas estatales por entidad federativa según tipo de mecanismo 2010, 2011 y 2012

Cuadro 6.9

Entidad federativa	Oficinas de órganos de control interno en las instituciones	Realización de auditorías	Esquemas de investigación y/o sanción de servidores públicos	Registro y seguimiento de evolución patrimonial de servidores públicos	Análisis y propuesta de mejoras para los procesos de trabajo y servicio	Mecanismos de contraloría social	Otros
2012							
Estados Unidos Mexicanos	**29**	**32**	**31**	**30**	**30**	**30**	**10**
Aguascalientes	1	1	1	1	1	1	1
Baja California	1	1	0	1	1	1	0
Baja California Sur	1	1	1	1	1	1	0
Campeche	1	1	1	1	1	1	0
Coahuila de Zaragoza	1	1	1	1	1	1	0
Colima	1	1	1	1	1	1	0
Chiapas	1	1	1	1	1	1	0
Chihuahua	0	1	1	0	1	0	1
Distrito Federal	1	1	1	1	1	1	0
Durango	1	1	1	1	1	1	0
Guanajuato	1	1	1	1	1	1	0
Guerrero	1	1	1	1	1	1	0
Hidalgo	1	1	1	1	1	1	0
Jalisco	1	1	1	1	1	1	0
México	1	1	1	1	1	1	0
Michoacán de Ocampo	0	1	1	1	0	1	0
Morelos	1	1	1	1	1	1	1
Nayarit	1	1	1	1	1	1	1
Nuevo León	1	1	1	1	1	1	1
Oaxaca	0	1	1	1	1	1	1
Puebla	1	1	1	0	1	1	1
Querétaro	1	1	1	1	1	1	1
Quintana Roo	1	1	1	1	1	1	0
San Luis Potosí	1	1	1	1	1	1	1
Sinaloa	1	1	1	1	1	1	0
Sonora	1	1	1	1	1	1	0
Tabasco	1	1	1	1	1	1	0
Tamaulipas	1	1	1	1	1	1	0
Tlaxcala	1	1	1	1	1	1	0
Veracruz de Ignacio de la Llave	1	1	1	1	1	1	1
Yucatán	1	1	1	1	0	0	0
Zacatecas	1	1	1	1	1	1	0

Nota: El número 1 corresponde a los mecanismos disponibles y 0 a los no disponibles.

NS: No sabe. Se refiere a las administraciones públicas que al momento de la aplicación del cuestionario no contaban con elementos para responder sobre este tema.

Fuente: Para 2010: INEGI. Dirección General de Estadísticas de Gobierno, Seguridad Pública y Justicia. *Encuesta Nacional de Gobierno 2010. Poder Ejecutivo Estatal. Gobierno.*

Para 2011: INEGI. Dirección General de Estadísticas de Gobierno, Seguridad Pública y Justicia. *Censo Nacional de Gobierno 2011. Poder Ejecutivo Estatal. Módulo 1: Administración Pública Estatal o del Distrito Federal.*

Para 2012: INEGI. Dirección General de Estadísticas de Gobierno, Seguridad Pública y Justicia. *Censo Nacional de Gobierno, Seguridad Pública y Sistema Penitenciario 2012. Módulo 1: Administración Pública de la Entidad Federativa.*

Disponibilidad de mecanismos de transparencia en las administraciones públicas estatales por entidad federativa según tipo de mecanismo 2010, 2011 y 2012

Cuadro 6.10

Entidad federativa	Normatividad para regular el acceso a la información pública	Un servidor responsable de atender las solicitudes de información pública	Un sistema de recepción y atención de solicitudes de información pública	Un sistema de organización, protección y mantenimiento de archivos	Capacitación sobre los derechos y obligaciones del acceso a la información pública	Otros
2010						
Estados Unidos Mexicanos	**32**	**32**	**31**	**25**	**27**	**8**
Aguascalientes	1	1	1	1	1	0
Baja California	1	1	1	1	1	0
Baja California Sur	1	1	1	1	1	0
Campeche	1	1	1	1	1	0
Coahuila de Zaragoza	1	1	1	1	1	1
Colima	1	1	1	0	0	1
Chiapas	1	1	1	0	1	0
Chihuahua	1	1	1	1	1	0
Distrito Federal	1	1	1	1	1	1
Durango	1	1	1	0	0	0
Guanajuato	1	1	1	1	1	1
Guerrero	1	1	0	0	1	1
Hidalgo	1	1	1	1	0	0
Jalisco	1	1	1	1	1	0
México	1	1	1	1	1	0
Michoacán de Ocampo	1	1	1	1	1	0
Morelos	1	1	1	1	1	0
Nayarit	1	1	1	0	0	0
Nuevo León	1	1	1	1	1	0
Oaxaca	1	1	1	1	0	0
Puebla	1	1	1	1	1	0
Querétaro	1	1	1	0	1	0
Quintana Roo	1	1	1	1	1	0
San Luis Potosí	1	1	1	1	1	0
Sinaloa	1	1	1	1	1	1
Sonora	1	1	1	1	1	0
Tabasco	1	1	1	1	1	1
Tamaulipas	1	1	1	0	1	0
Tlaxcala	1	1	1	1	1	0
Veracruz de Ignacio de la Llave	1	1	1	1	1	0
Yucatán	1	1	1	1	1	0
Zacatecas	1	1	1	1	1	1
2011						
Estados Unidos Mexicanos	**31**	**31**	**31**	**23**	**27**	**10**
Aguascalientes	1	1	1	1	1	1
Baja California	1	1	1	1	1	1
Baja California Sur	1	1	1	0	0	0
Campeche	1	1	1	1	1	0
Coahuila de Zaragoza	1	1	1	0	1	1
Colima	1	1	1	1	1	1
Chiapas	1	1	1	1	1	0
Chihuahua	1	1	1	1	1	0
Distrito Federal	1	1	1	1	1	0
Durango	NS	NS	NS	NS	NS	NS
Guanajuato	1	1	1	1	1	1
Guerrero	1	1	1	0	0	0
Hidalgo	1	1	1	1	1	0
Jalisco	1	1	1	1	1	0
México	1	1	1	1	1	1
Michoacán de Ocampo	1	1	1	1	1	0
Morelos	1	1	1	1	1	1
Nayarit	1	1	1	0	0	0
Nuevo León	1	1	1	1	1	0
Oaxaca	1	1	1	1	0	0
Puebla	1	1	1	1	1	0
Querétaro	1	1	1	1	1	0
Quintana Roo	1	1	1	0	1	0
San Luis Potosí	1	1	1	1	1	0
Sinaloa	1	1	1	0	1	1
Sonora	1	1	1	1	1	1
Tabasco	1	1	1	0	1	0
Tamaulipas	1	1	1	0	1	0
Tlaxcala	1	1	1	1	1	0
Veracruz de Ignacio de la Llave	1	1	1	1	1	1
Yucatán	1	1	1	1	1	0
Zacatecas	1	1	1	1	1	0

(Continúa)

Disponibilidad de mecanismos de transparencia en las administraciones públicas estatales por entidad federativa según tipo de mecanismo 2010, 2011 y 2012

Cuadro 6.10

Entidad federativa	Normatividad para regular el acceso a la información pública	Un servidor responsable de atender las solicitudes de información pública	Un sistema de recepción y atención de solicitudes de información pública	Un sistema de organización, protección y mantenimiento de archivos	Capacitación sobre los derechos y obligaciones del acceso a la información pública	Otros
2012						
Estados Unidos Mexicanos	**32**	**32**	**32**	**24**	**29**	**10**
Aguascalientes	1	1	1	1	1	0
Baja California	1	1	1	0	1	0
Baja California Sur	1	1	1	0	0	0
Campeche	1	1	1	1	1	0
Coahuila de Zaragoza	1	1	1	1	1	0
Colima	1	1	1	1	1	0
Chiapas	1	1	1	1	1	0
Chihuahua	1	1	1	1	1	0
Distrito Federal	1	1	1	1	1	0
Durango	1	1	1	0	1	0
Guanajuato	1	1	1	1	1	1
Guerrero	1	1	1	0	1	0
Hidalgo	1	1	1	1	1	0
Jalisco	1	1	1	1	1	0
México	1	1	1	1	1	0
Michoacán de Ocampo	1	1	1	1	1	0
Morelos	1	1	1	1	1	1
Nayarit	1	1	1	1	1	0
Nuevo León	1	1	1	1	1	1
Oaxaca	1	1	1	1	1	1
Puebla	1	1	1	1	1	1
Querétaro	1	1	1	1	1	1
Quintana Roo	1	1	1	1	0	0
San Luis Potosí	1	1	1	1	1	0
Sinaloa	1	1	1	0	1	1
Sonora	1	1	1	1	1	1
Tabasco	1	1	1	0	1	0
Tamaulipas	1	1	1	0	1	1
Tlaxcala	1	1	1	1	0	0
Veracruz de Ignacio de la Llave	1	1	1	1	1	1
Yucatán	1	1	1	1	1	0
Zacatecas	1	1	1	0	1	0

Nota: El número 1 corresponde a los mecanismos disponibles y 0 a los no disponibles.

NS: No sabe. Se refiere a las administraciones públicas que al momento de la aplicación del cuestionario no contaban con elementos para responder sobre este tema.

Fuente: Para 2010: INEGI. Dirección General de Estadísticas de Gobierno, Seguridad Pública y Justicia. *Encuesta Nacional de Gobierno 2010. Poder Ejecutivo Estatal. Gobierno.*
Para 2011: INEGI. Dirección General de Estadísticas de Gobierno, Seguridad Pública y Justicia. *Censo Nacional de Gobierno 2011. Poder Ejecutivo Estatal. Módulo 1: Administración Pública Estatal o del Distrito Federal.*
Para 2012: INEGI. Dirección General de Estadísticas de Gobierno, Seguridad Pública y Justicia. *Censo Nacional de Gobierno, Seguridad Pública y Sistema Penitenciario 2012. Módulo 1: Administración Pública de la Entidad Federativa.*

Disponibilidad de órganos de participación ciudadana en las administraciones públicas estatales por entidad federativa según tipo 2011 y 2012

Cuadro 6.11

Entidad federativa	Asambleas comunitarias y/o de consulta ciudadana	Consejos consultivos	Consejos de seguridad pública	Consejos y/o comités ciudadanos	Órganos de contraloría social a obras y/o servicios públicos (integrados por ciudadanos)	Otro a/
2011						
Estados Unidos Mexicanos	**12**	**19**	**17**	**23**	**25**	**26**
Aguascalientes	0	1	1	1	1	1
Baja California	0	1	1	1	1	1
Baja California Sur	0	0	0	1	1	1
Campeche	0	0	0	0	1	1
Coahuila de Zaragoza	0	1	1	1	0	0
Colima	0	0	1	0	1	1
Chiapas	1	1	0	1	1	1
Chihuahua	1	1	0	1	0	1
Distrito Federal	1	1	1	1	1	1
Durango	NS	NS	NS	NS	NS	NS
Guanajuato	1	1	1	1	1	1
Guerrero	0	1	0	1	1	1
Hidalgo	0	1	0	0	1	1
Jalisco	1	1	1	1	1	1
México	0	0	0	0	1	1
Michoacán de Ocampo	0	0	0	1	0	0
Morelos	1	1	1	1	1	1
Nayarit	1	0	0	1	1	1
Nuevo León	1	1	1	1	1	1
Oaxaca	1	1	1	1	1	1
Puebla	0	1	1	1	1	1
Querétaro	0	0	0	1	0	0
Quintana Roo	0	0	1	0	1	1
San Luis Potosí	1	1	1	1	1	1
Sinaloa	0	0	0	1	1	1
Sonora	0	0	0	1	1	1
Tabasco	0	0	0	0	0	0
Tamaulipas	1	1	1	1	1	1
Tlaxcala	0	1	1	0	1	1
Veracruz de Ignacio de la Llave	0	1	1	1	1	1
Yucatán	NS	NS	NS	NS	NS	NS
Zacatecas	1	1	1	1	1	1

(Continúa)

Disponibilidad de órganos de participación ciudadana en las administraciones públicas estatales por entidad federativa según tipo 2011 y 2012

Cuadro 6.11

Entidad federativa	Asambleas comunitarias y/o de consulta ciudadana	Consejos consultivos	Consejos de seguridad pública	Consejos y/o comités ciudadanos	Órganos de contraloría social a obras y/o servicios públicos (integrados por ciudadanos)	Otro a/
2012						
Estados Unidos Mexicanos	**19**	**21**	**19**	**29**	**27**	**26**
Aguascalientes	0	1	1	1	1	1
Baja California	0	1	1	1	1	0
Baja California Sur	1	1	0	1	0	1
Campeche	0	0	0	1	1	0
Coahuila de Zaragoza	0	1	1	1	1	1
Colima	1	1	1	1	1	1
Chiapas	1	1	0	1	1	1
Chihuahua	1	1	0	1	0	1
Distrito Federal	1	1	1	1	1	1
Durango	1	0	0	1	1	1
Guanajuato	1	1	1	1	1	1
Guerrero	1	1	0	1	1	1
Hidalgo	0	1	1	1	1	1
Jalisco	1	1	1	1	1	1
México	0	0	0	0	1	0
Michoacán de Ocampo	0	0	0	1	0	0
Morelos	1	1	1	1	1	1
Nayarit	1	0	0	1	1	1
Nuevo León	1	1	1	1	1	0
Oaxaca	1	1	1	1	1	1
Puebla	0	1	1	1	1	1
Querétaro	0	1	1	1	1	1
Quintana Roo	1	1	0	1	1	1
San Luis Potosí	1	0	1	1	1	1
Sinaloa	0	0	0	1	1	1
Sonora	0	0	0	1	1	0
Tabasco	1	0	1	0	0	1
Tamaulipas	1	1	1	1	1	1
Tlaxcala	0	0	1	1	1	1
Veracruz de Ignacio de la Llave	1	1	1	1	1	1
Yucatán	0	0	0	0	0	1
Zacatecas	1	1	1	1	1	1

Nota: El número 1 corresponde a los mecanismos disponibles y 0 a los no disponibles.

NS: No sabe. Se refiere a las administraciones públicas que al momento de la aplicación del cuestionario no contaban con elementos para responder sobre este tema.

a/ Incluye organizaciones sociales, delegaciones estatales (integradas por ciudadanos), organizaciones tradicionales (ejemplo tequios) y otros.

Fuente: Para 2011: INEGI. Dirección General de Estadísticas de Gobierno, Seguridad Pública y Justicia. *Censo Nacional de Gobierno 2011. Poder Ejecutivo Estatal. Módulo 1: Administración Pública Estatal o del Distrito Federal.*

Para 2012: Dirección General de Estadísticas de Gobierno, Seguridad Pública y Justicia. *Censo Nacional de Gobierno, Seguridad Pública y Sistema Penitenciario 2012. Módulo 1: Administración Pública de la Entidad Federativa.*

Disponibilidad de mecanismos de participación ciudadana en las administraciones públicas estatales por entidad federativa según tipo 2011 y 2012

Cuadro 6.12

Entidad federativa	Visitas de autoridades a las comunidades o colonias	Foros o jornadas de atención ciudadana en oficinas de gobierno	Módulos de recepción de peticiones	Línea telefónica con uso exclusivo para la participación ciudadana	Supervisión a obra y/o servicios públicos	Página de internet del gobierno estatal con vínculo o correo electrónico para la participación ciudadana	Otros a/
2011							
Estados Unidos Mexicanos	**24**	**16**	**24**	**24**	**20**	**24**	**18**
Aguascalientes	1	1	1	1	1	1	1
Baja California	1	1	0	1	1	1	0
Baja California Sur	1	0	0	1	1	1	0
Campeche	0	0	0	1	0	0	0
Coahuila de Zaragoza	1	0	1	0	0	0	1
Colima	1	0	1	0	1	0	1
Chiapas	1	0	1	1	1	1	1
Chihuahua	1	1	1	1	1	1	1
Distrito Federal	1	1	1	1	1	1	0
Durango	NS	NS	NS	NS	NS	NS	NS
Guanajuato	1	0	1	1	0	1	0
Guerrero	1	1	1	1	1	1	0
Hidalgo	0	0	0	0	0	0	1
Jalisco	1	1	1	1	1	1	1
México	1	0	0	1	1	1	1
Michoacán de Ocampo	1	1	1	1	0	1	1
Morelos	1	1	1	1	1	1	1
Nayarit	0	0	1	1	1	1	0
Nuevo León	1	1	1	1	1	1	1
Oaxaca	0	0	1	1	0	1	0
Puebla	0	1	1	1	0	1	1
Querétaro	1	0	1	1	0	1	0
Quintana Roo	1	0	1	0	0	1	0
San Luis Potosí	1	1	1	1	1	1	1
Sinaloa	1	1	1	1	1	1	1
Sonora	1	1	1	1	1	1	1
Tabasco	0	0	0	0	0	0	1
Tamaulipas	1	1	1	1	1	1	1
Tlaxcala	1	0	1	1	1	1	0
Veracruz de Ignacio de la Llave	1	1	1	1	1	1	1
Yucatán	NS	NS	NS	NS	NS	NS	NS
Zacatecas	1	1	1	0	1	0	0

(Continúa)

Disponibilidad de mecanismos de participación ciudadana en las administraciones públicas estatales por entidad federativa según tipo 2011 y 2012

Cuadro 6.12

Entidad federativa	Visitas de autoridades a las comunidades o colonias	Foros o jornadas de atención ciudadana en oficinas de gobierno	Módulos de recepción de peticiones	Línea telefónica con uso exclusivo para la participación ciudadana	Supervisión a obra y/o servicios públicos	Página de internet del gobierno estatal con vínculo o correo electrónico para la participación ciudadana	Otros a/
2012							
Estados Unidos Mexicanos	**29**	**20**	**29**	**25**	**25**	**30**	**32**
Aguascalientes	1	1	1	1	1	1	1
Baja California	1	1	0	0	1	1	1
Baja California Sur	1	0	1	0	1	1	1
Campeche	1	1	1	1	1	1	1
Coahuila de Zaragoza	1	0	1	0	1	1	1
Colima	1	1	1	1	1	1	1
Chiapas	1	0	1	1	1	1	1
Chihuahua	1	1	1	1	1	1	1
Distrito Federal	1	1	1	1	1	1	1
Durango	1	0	1	1	1	1	1
Guanajuato	1	0	1	1	0	1	1
Guerrero	1	1	1	1	1	1	1
Hidalgo	1	0	1	1	1	1	1
Jalisco	1	1	1	1	1	1	1
México	1	0	0	1	1	1	1
Michoacán de Ocampo	1	1	1	1	0	1	1
Morelos	1	1	1	1	1	1	1
Nayarit	1	0	1	1	0	1	1
Nuevo León	1	0	1	1	0	1	1
Oaxaca	1	1	1	0	1	0	1
Puebla	0	1	1	1	0	1	1
Querétaro	1	1	1	1	1	1	1
Quintana Roo	1	1	1	1	1	1	1
San Luis Potosí	0	0	1	1	1	1	1
Sinaloa	1	1	1	1	1	1	1
Sonora	1	0	1	1	0	1	1
Tabasco	1	1	0	0	1	1	1
Tamaulipas	1	1	1	1	1	1	1
Tlaxcala	1	1	1	1	1	1	1
Veracruz de Ignacio de la Llave	1	1	1	1	1	1	1
Yucatán	0	0	1	0	0	1	1
Zacatecas	1	1	1	0	1	0	1

Nota: El número 1 corresponde a los mecanismos disponibles y 0 a los no disponibles.

NS: No sabe. Se refiere a las administraciones públicas que al momento de la aplicación del cuestionario no contaban con elementos para responder sobre este tema.

a/ Incluye consultas populares, encuestas y otros.

Fuente: Para 2011: INEGI. Dirección General de Estadísticas de Gobierno, Seguridad Pública y Justicia. *Censo Nacional de Gobierno 2011. Poder Ejecutivo Estatal. Módulo 1: Administración Pública Estatal o del Distrito Federal.*

Para 2012: INEGI. Dirección General de Estadísticas de Gobierno, Seguridad Pública y Justicia. *Censo Nacional de Gobierno, Seguridad Pública y Sistema Penitenciario 2012. Módulo 1: Administración Pública de la Entidad Federativa.*

Auditorías y/o revisiones realizadas a las administraciones públicas estatales por entidad federativa según institución de control y/o fiscalización 2011 y 2012

Cuadro 6.13

Entidad federativa	Secretaría de la Contraloría u homóloga en la entidad	Otra autoridad de la Administración Pública de la entidad	Órgano de Fiscalización del Estado	Auditoría Superior de la Federación	Secretaría de la Función Pública	Otra autoridad del gobierno federal
2011						
Estados Unidos Mexicanos	**9 873**	**165**	**445**	**232**	**368**	**18**
Aguascalientes	148	0	22	5	18	0
Baja California	1 482	0	NS	NS	10	0
Baja California Sur	0	0	0	0	1	0
Campeche	68	0	0	6	27	0
Coahuila de Zaragoza	51	0	4	16	76	12
Colima	151	0	1	6	10	0
Chiapas	231	0	NS	15	28	0
Chihuahua	260	0	0	0	0	0
Distrito Federal	547	81	0	17	17	0
Durango	0	0	0	0	0	0
Guanajuato	142	1	25	17	9	4
Guerrero	0	0	1	1	1	2
Hidalgo	54	0	0	14	39	0
Jalisco	0	0	0	0	1	0
México	1 669	0	1	11	8	0
Michoacán de Ocampo	166	0	25	10	21	0
Morelos	797	0	3	5	45	0
Nayarit	69	81	3	6	NS	0
Nuevo León	84	NS	NS	NS	NS	0
Oaxaca	20	NS	NS	NS	NS	NS
Puebla	844	NS	NS	10	0	NS
Querétaro	217	0	28	11	16	0
Quintana Roo	312	0	0	9	10	0
San Luis Potosí	400	0	2	7	4	0
Sinaloa	157	0	0	7	10	0
Sonora	455	0	175	7	0	0
Tabasco	2	0	3	8	1	0
Tamaulipas	204	0	2	6	6	0
Tlaxcala	0	0	0	0	0	0
Veracruz de Ignacio de la Llave	1 281	2	150	21	1	0
Yucatán	21	NS	NS	9	9	NS
Zacatecas	41	0	0	8	0	0
2012						
Estados Unidos Mexicanos	**6 614**	**79**	**661**	**273**	**392**	**6**
Aguascalientes	99	15	0	7	0	0
Baja California	1	0	4	4	2	0
Baja California Sur	11	1	1	0	11	0
Campeche	26	0	0	8	14	0
Coahuila de Zaragoza	37	0	0	7	21	0
Colima	0	0	8	8	20	0
Chiapas	170	0	119	16	31	0
Chihuahua	538	0	0	12	29	0
Distrito Federal	491	23	78	27	13	0
Durango	196	0	1	9	6	0
Guanajuato	142	1	25	17	9	4
Guerrero	0	0	0	0	1	0
Hidalgo	60	39	162	14	33	1
Jalisco	2	0	1	22	1	0
México	1 669	0	1	11	8	0
Michoacán de Ocampo	150	0	18	12	23	0
Morelos	888	0	NS	11	68	0
Nayarit	33	0	1	9	5	0
Nuevo León	216	0	10	8	16	0
Oaxaca	56	0	3	7	4	0
Puebla	181	0	NS	6	14	0
Querétaro	335	0	2	15	29	0
Quintana Roo	0	0	0	0	0	0
San Luis Potosí	338	0	25	9	13	1
Sinaloa	118	0	0	6	10	0
Sonora	400	0	110	6	0	0
Tabasco	147	0	48	8	10	0
Tamaulipas	90	0	4	5	0	0
Tlaxcala	73	0	23	7	0	0
Veracruz de Ignacio de la Llave	36	0	16	1	1	0
Yucatán	NS	NS	0	0	0	0
Zacatecas	111	0	1	1	0	0

NS: No sabe. Se refiere a las administraciones públicas que al momento de la aplicación del cuestionario no contaban con elementos para responder sobre este tema.

Fuente: Para 2011: INEGI. Dirección General de Estadísticas de Gobierno, Seguridad Pública y Justicia. Censo Nacional de Gobierno 2011. Poder Ejecutivo Estatal. Módulo 1: Administración Pública Estatal o del Distrito Federal.

Para 2012: INEGI. Dirección General de Estadísticas de Gobierno, Seguridad Pública y Justicia. *Censo Nacional de Gobierno, Seguridad Pública y Sistema Penitenciario 2012. Módulo 1: Administración Pública de la Entidad Federativa.*

Servidores públicos sancionados en la administración pública estatal por entidad federativa según tipo de conducta 2011 y 2012

Cuadro 6.14

Entidad federativa	Por infracciones cometidas con motivo del servicio público a/	Por delitos cometidos con motivo del servicio público b/	Otras cometidas con motivo del servicio público
2011			
Estados Unidos Mexicanos	**4 017**	**273**	**4 025**
Aguascalientes	64	0	0
Baja California	69	0	0
Baja California Sur	35	0	0
Campeche	2	0	0
Coahuila de Zaragoza	24	NS	NS
Colima	0	0	0
Chiapas	351	0	0
Chihuahua	5	0	0
Distrito Federal	571	6	7
Durango	0	0	0
Guanajuato	225	0	0
Guerrero	54	NS	0
Hidalgo	9	0	0
Jalisco	90	0	0
México	0	0	4 014
Michoacán de Ocampo	39	0	0
Morelos	47	0	0
Nayarit	74	74	0
Nuevo León	251	NS	NS
Oaxaca	996	1	NS
Puebla	31	0	0
Querétaro	341	0	0
Quintana Roo	34	0	0
San Luis Potosí	83	0	0
Sinaloa	30	5	0
Sonora	373	0	0
Tabasco	0	0	0
Tamaulipas	14	186	4
Tlaxcala	0	0	0
Veracruz de Ignacio de la Llave	157	0	0
Yucatán	25	0	0
Zacatecas	23	1	0
2012			
Estados Unidos Mexicanos	**5 249**	**109**	**5 026**
Aguascalientes	285	NS	NS
Baja California	487	0	0
Baja California Sur	38	0	0
Campeche	2	0	0
Coahuila de Zaragoza	3	0	0
Colima	0	0	0
Chiapas	709	0	0
Chihuahua	3	NS	NS
Distrito Federal	48	0	417
Durango	56	0	0
Guanajuato	328	0	0
Guerrero	25	0	0
Hidalgo	9	0	0
Jalisco	0	0	1 140
México	0	0	3 381
Michoacán de Ocampo	111	1	0
Morelos	24	0	0
Nayarit	53	53	15
Nuevo León	488	0	0
Oaxaca	1 781	0	0
Puebla	81	0	0
Querétaro	149	0	0
Quintana Roo	20	0	0
San Luis Potosí	63	0	0
Sinaloa	18	0	0
Sonora	221	41	38
Tabasco	59	0	0
Tamaulipas	16	9	9
Tlaxcala	3	4	3
Veracruz de Ignacio de la Llave	169	0	0
Yucatán	0	0	0
Zacatecas	0	1	23

a/ Incluye negligencia administrativa u otra.

b/ Incluye cohecho y/o tráfico de influencias y/o abuso de autoridad y/o concusión y/o enriquecimiento ilícito y/o malversación y/o peculado y/u otro.

NS: No sabe. Se refiere a las administraciones públicas que al momento de la aplicación del cuestionario no contaban con elementos para responder sobre este tema.

Fuente: Para 2011: INEGI. Dirección General de Estadísticas de Gobierno, Seguridad Pública y Justicia. *Censo Nacional de Gobierno 2011. Poder Ejecutivo Estatal. Módulo 1: Administración Pública Estatal o del Distrito Federal.*

Para 2012: INEGI. Dirección General de Estadísticas de Gobierno, Seguridad Pública y Justicia. *Censo Nacional de Gobierno, Seguridad Pública y Sistema Penitenciario 2012. Módulo 1: Administración Pública de la Entidad Federativa.*

Percepción de la población de 18 y más años sobre los principales problemas sociales por entidad federativa según tipo
2011

Cuadro 6.15

Por ciento

Entidad federativa	Inseguridad y delincuencia	Desempleo	Corrupción	Pobreza	Mal desempeño del gobierno	Mala atención en centros de salud y hospitales públicos	Mala aplicación de la ley	Baja calidad de la educación pública	Descoordinación entre niveles de gobierno	Desastres naturales	Otros
Estados Unidos Mexicanos	**69.2**	**54.6**	**52.5**	**39.9**	**27.4**	**15.7**	**15.1**	**13.1**	**9.6**	**2.0**	**0.5**
Aguascalientes	71.0	72.1	45.3	47.3	22.6	10.6	10.3	11.2	7.5	0.6	1.2
Baja California	66.9	54.5	60.8	42.1	23.6	11.5	13.1	9.3	13.0	0.7	0.3
Baja California Sur	52.4	62.5	49.9	36.6	23.5	24.6	19.7	13.6	13.7	1.3	0.4
Campeche	43.7	50.6	44.1	41.6	30.2	27.5	22.7	16.2	16.4	5.1	0.3
Coahuila de Zaragoza	76.3	50.5	57.7	35.5	25.7	19.4	15.0	8.9	8.0	1.8	1.1
Colima	66.9	49.0	54.7	42.9	19.8	17.3	14.7	11.2	14.3	7.9	1.1
Chiapas	45.5	54.7	49.7	55.0	19.5	31.4	11.3	13.8	11.5	7.7	0.0
Chihuahua	76.6	63.6	45.9	37.5	37.1	5.1	24.0	4.3	4.3	1.1	0.4
Distrito Federal	64.8	47.7	52.0	38.4	29.7	15.5	17.2	19.0	14.0	0.9	0.7
Durango	75.3	67.8	47.9	51.7	14.8	13.2	10.2	8.5	8.1	1.3	0.8
Guanajuato	67.3	69.2	49.4	37.7	27.0	15.3	14.2	11.3	7.6	0.9	0.1
Guerrero	72.6	60.9	46.4	49.1	22.7	16.2	9.3	12.9	5.7	3.1	0.5
Hidalgo	60.2	59.4	42.9	47.7	16.4	26.3	14.5	20.8	9.4	2.0	0.2
Jalisco	63.4	50.1	54.3	46.1	32.5	14.4	16.5	11.7	7.4	3.1	0.2
México	69.7	55.5	51.7	36.1	29.6	16.6	16.9	14.9	6.7	2.3	0.1
Michoacán de Ocampo	74.1	56.2	44.5	38.9	27.2	16.8	11.6	20.0	8.3	1.5	0.9
Morelos	76.2	53.8	49.2	37.9	30.7	15.8	11.3	13.7	9.6	1.3	0.3
Nayarit	85.9	50.5	51.2	30.9	29.9	20.6	9.6	7.4	8.8	0.7	0.0
Nuevo León	83.4	37.0	69.5	30.6	23.3	14.5	18.2	7.8	12.9	2.6	0.0
Oaxaca	63.3	52.3	40.0	48.6	20.6	21.6	10.5	29.6	9.9	2.1	1.4
Puebla	64.8	59.9	53.1	42.6	25.2	18.1	13.9	12.7	7.5	1.7	0.5
Querétaro	44.8	59.2	33.4	44.9	27.1	33.2	15.7	22.5	15.5	0.7	2.8
Quintana Roo	66.1	67.1	64.4	36.2	20.4	14.7	11.5	12.4	5.9	1.5	0.0
San Luis Potosí	73.1	56.9	47.4	41.2	23.5	16.9	13.3	14.9	10.0	1.8	0.7
Sinaloa	81.6	55.3	56.9	35.3	28.7	12.3	11.6	10.4	6.8	1.0	0.1
Sonora	70.6	61.4	52.1	42.9	26.5	11.3	11.4	9.9	11.0	0.2	0.5
Tabasco	66.8	53.9	48.9	30.1	41.5	7.3	7.4	9.4	8.9	24.1	0.3
Tamaulipas	83.3	57.3	47.5	38.1	24.2	16.6	11.1	9.0	9.3	1.6	0.9
Tlaxcala	43.6	66.7	45.5	41.8	34.8	23.3	9.8	17.8	14.7	1.7	0.0
Veracruz de Ignacio de la Llave	79.8	57.5	58.5	51.6	20.5	7.4	5.7	9.0	5.8	3.4	0.8
Yucatán	26.1	57.3	39.3	53.1	31.9	33.9	20.0	16.2	17.5	2.3	1.6
Zacatecas	80.5	71.5	40.2	44.7	20.1	11.3	12.7	9.5	6.8	2.5	0.1

Nota: Población de 18 años y más que habita en localidades de cien mil habitantes y más.

Fuente: INEGI. Dirección General de Estadísticas de Gobierno, Seguridad Pública y Justicia. *Encuesta Nacional de Calidad e Impacto Gubernamental, 2011.*

Distribución porcentual de la población de 18 años y más por entidad federativa según la calificación otorgada a los servicios públicos de su ciudad 2011

Cuadro 6.16

Entidad federativa	Muy buena	Buena	Mala	Muy mala
Estados Unidos Mexicanos				
Servicio de energía eléctrica	6.6	78.6	12.3	2.4
Agua potable	5.6	70.8	19.1	4.5
Recolección de basura	8.2	70.7	17.0	4.0
Alumbrado público	4.9	63.5	27.0	4.4
Semáforos y señalización	2.2	60.1	30.3	5.7
Seguridad y cuidado de autopistas	2.9	59.2	25.0	4.2
Parques y jardines	3.2	51.8	34.4	8.0
Pavimentación	1.8	36.4	42.9	18.7
Patrullaje	2.7	35.1	42.2	19.5
Aguascalientes				
Servicio de energía eléctrica	10.8	83.5	4.2	1.4
Semáforos y señalización	6.9	78.8	10.3	1.8
Alumbrado público	12.5	78.0	7.0	2.3
Recolección de basura	15.9	77.3	4.9	1.6
Agua potable	8.5	69.7	16.2	5.4
Parques y jardines	7.5	63.2	22.4	3.9
Seguridad y cuidado de autopistas	4.8	61.4	19.8	4.0
Pavimentación	2.9	48.5	37.0	11.3
Patrullaje	2.8	42.1	37.8	16.5
Baja California				
Servicio de energía eléctrica	6.4	83.8	7.1	2.4
Agua potable	9.9	82.2	6.6	1.3
Recolección de basura	15.7	71.5	10.3	2.4
Alumbrado público	4.6	67.3	22.8	5.3
Seguridad y cuidado de autopistas	3.4	61.6	23.8	4.4
Semáforos y señalización	2.9	61.1	25.4	7.7
Parques y jardines	3.4	48.6	33.7	10.1
Patrullaje	4.9	38.5	35.7	20.5
Pavimentación	1.6	35.6	35.8	26.8
Baja California Sur				
Servicio de energía eléctrica	5.2	78.8	13.2	2.7
Recolección de basura	9.3	77.8	11.6	1.1
Alumbrado público	4.2	66.5	26.4	2.7
Seguridad y cuidado de autopistas	1.7	57.6	32.1	4.1
Agua potable	3.0	54.4	35.4	6.9
Parques y jardines	2.2	51.5	38.6	5.7
Semáforos y señalización	1.8	49.8	40.1	7.3
Patrullaje	2.8	41.0	40.0	15.5
Pavimentación	2.3	26.7	50.1	20.6
Campeche				
Servicio de energía eléctrica	4.9	80.8	11.5	2.8
Recolección de basura	3.9	72.3	18.3	5.5
Agua potable	4.6	67.1	17.6	10.1
Alumbrado público	2.9	65.2	24.7	6.4
Seguridad y cuidado de autopistas	3.4	64.9	12.5	5.9
Semáforos y señalización	1.1	60.9	25.9	10.2
Parques y jardines	2.6	55.9	31.3	7.7
Patrullaje	2.2	47.8	34.5	14.8
Pavimentación	0.8	18.7	39.5	40.6
Coahuila de Zaragoza				
Servicio de energía eléctrica	11.0	81.3	6.8	0.9
Recolección de basura	11.6	81.2	5.9	1.3
Agua potable	9.4	72.4	16.5	1.6
Semáforos y señalización	5.0	69.7	17.4	3.6
Alumbrado público	6.1	68.7	20.5	4.4
Pavimentación	3.1	58.7	28.2	9.7
Seguridad y cuidado de autopistas	7.9	57.5	13.7	4.0
Parques y jardines	6.8	55.5	28.8	5.4
Patrullaje	4.3	36.0	37.6	20.2

(Continúa)

Distribución porcentual de la población de 18 años y más por entidad federativa según la calificación otorgada a los servicios públicos de su ciudad 2011

Cuadro 6.16

Entidad federativa	Muy buena	Buena	Mala	Muy mala
Colima				
Agua potable	12.9	79.7	6.9	0.3
Semáforos y señalización	4.3	78.7	14.8	1.9
Servicio de energía eléctrica	16.7	78.3	3.4	1.6
Alumbrado público	10.4	77.6	10.5	1.6
Seguridad y cuidado de autopistas	6.7	76.2	13.1	0.9
Recolección de basura	19.9	74.5	5.6	0.1
Parques y jardines	8.3	72.6	14.9	3.7
Patrullaje	5.4	59.3	28.0	7.2
Pavimentación	4.4	52.5	36.8	6.3
Chiapas				
Servicio de energía eléctrica	6.3	76.4	12.9	4.3
Seguridad y cuidado de autopistas	2.1	62.7	28.7	5.8
Agua potable	5.0	61.1	21.3	11.5
Recolección de basura	8.6	60.8	19.1	11.6
Semáforos y señalización	1.7	51.1	36.0	11.1
Parques y jardines	4.5	49.6	31.1	14.3
Alumbrado público	3.9	47.0	37.0	12.0
Patrullaje	2.3	24.3	41.2	32.2
Pavimentación	1.5	19.6	33.9	44.9
Chihuahua				
Servicio de energía eléctrica	3.5	90.8	5.1	0.4
Agua potable	2.3	90.7	5.8	1.1
Recolección de basura	6.6	88.5	4.3	0.6
Semáforos y señalización	1.1	80.0	16.8	1.8
Alumbrado público	2.4	78.5	16.1	2.9
Seguridad y cuidado de autopistas	1.2	74.4	13.8	1.6
Parques y jardines	1.5	71.5	21.2	3.9
Pavimentación	1.4	57.7	35.1	5.6
Patrullaje	1.4	50.5	35.5	12.2
Distrito Federal				
Servicio de energía eléctrica	2.7	72.4	20.2	4.6
Recolección de basura	4.5	71.1	20.0	4.3
Agua potable	2.4	64.3	26.4	6.9
Semáforos y señalización	1.7	62.9	30.4	4.4
Alumbrado público	2.8	59.6	32.1	5.5
Seguridad y cuidado de autopistas	1.7	51.2	36.1	4.1
Parques y jardines	1.5	49.4	40.9	7.0
Patrullaje	2.9	38.5	41.2	17.3
Pavimentación	1.1	29.9	51.4	17.6
Durango				
Servicio de energía eléctrica	5.2	85.9	7.3	0.9
Recolección de basura	6.1	80.1	12.4	1.2
Agua potable	5.0	72.5	20.1	2.3
Alumbrado público	3.3	69.3	25.3	2.0
Parques y jardines	4.1	68.8	22.1	1.7
Semáforos y señalización	2.8	68.1	24.0	3.8
Seguridad y cuidado de autopistas	1.9	39.3	24.5	3.7
Pavimentación	1.0	32.3	49.5	16.6
Patrullaje	0.7	28.2	49.1	20.9
Guanajuato				
Agua potable	3.0	86.6	8.7	1.7
Servicio de energía eléctrica	5.1	81.1	9.8	3.9
Recolección de basura	5.9	73.0	19.4	1.7
Alumbrado público	4.2	69.5	23.4	2.9
Seguridad y cuidado de autopistas	4.9	69.2	17.0	2.7
Semáforos y señalización	1.6	68.4	24.8	3.6
Parques y jardines	2.1	52.5	38.4	6.7
Pavimentación	0.9	34.3	46.5	18.1
Patrullaje	0.9	20.2	52.3	26.5

(Continúa)

Distribución porcentual de la población de 18 años y más por entidad federativa según la calificación otorgada a los servicios públicos de su ciudad 2011

Cuadro 6.16

Entidad federativa	Muy buena	Buena	Mala	Muy mala
Guerrero				
Servicio de energía eléctrica	4.3	80.4	11.9	2.7
Semáforos y señalización	2.1	63.9	24.6	4.5
Alumbrado público	4.0	62.1	28.9	4.4
Seguridad y cuidado de autopistas	2.7	56.5	22.5	5.2
Patrullaje	2.9	53.8	34.6	6.8
Parques y jardines	1.3	52.2	32.7	7.0
Recolección de basura	2.7	47.9	37.4	11.7
Agua potable	1.5	44.3	40.6	12.2
Pavimentación	1.6	40.0	42.3	15.0
Hidalgo				
Servicio de energía eléctrica	4.3	80.7	11.7	3.2
Semáforos y señalización	3.5	73.2	18.5	4.1
Alumbrado público	4.3	70.2	23.4	2.1
Agua potable	4.1	67.7	23.5	4.6
Recolección de basura	5.0	66.6	22.8	5.5
Seguridad y cuidado de autopistas	4.0	63.9	25.3	2.7
Parques y jardines	6.5	62.3	25.5	4.7
Patrullaje	3.3	42.4	41.4	12.6
Pavimentación	1.0	39.1	42.5	16.7
Jalisco				
Servicio de energía eléctrica	5.3	77.8	15.6	1.4
Agua potable	7.1	77.2	14.8	0.9
Recolección de basura	11.0	74.3	13.2	1.5
Seguridad y cuidado de autopistas	3.7	72.4	20.3	1.4
Alumbrado público	5.1	62.0	29.8	3.2
Semáforos y señalización	1.4	59.5	33.7	5.4
Parques y jardines	3.2	49.5	41.2	6.0
Patrullaje	4.3	36.9	41.8	17.0
Pavimentación	2.0	32.4	43.5	22.0
México				
Servicio de energía eléctrica	1.2	76.1	19.6	3.1
Recolección de basura	3.8	65.3	24.0	6.8
Agua potable	2.8	57.7	32.4	7.0
Alumbrado público	2.0	53.4	39.0	5.4
Seguridad y cuidado de autopistas	1.5	53.2	26.2	5.4
Semáforos y señalización	0.7	42.6	46.1	6.6
Parques y jardines	0.9	33.6	44.5	16.2
Patrullaje	0.6	25.6	51.2	21.9
Pavimentación	0.7	25.4	52.0	21.0
Michoacán de Ocampo				
Servicio de energía eléctrica	11.3	77.8	9.5	1.1
Alumbrado público	3.9	66.5	25.4	2.4
Agua potable	5.7	65.8	22.4	4.8
Semáforos y señalización	2.2	55.0	33.4	6.4
Parques y jardines	3.9	53.4	32.9	5.1
Seguridad y cuidado de autopistas	2.3	52.9	27.2	4.7
Recolección de basura	5.1	51.5	32.4	9.8
Pavimentación	2.7	33.0	42.8	20.4
Patrullaje	1.8	22.4	38.1	35.9
Morelos				
Servicio de energía eléctrica	3.6	78.8	14.9	2.7
Agua potable	4.9	73.8	17.8	3.4
Alumbrado público	3.0	71.1	22.4	3.5
Recolección de basura	3.8	64.8	24.1	7.1
Seguridad y cuidado de autopistas	1.5	62.2	29.2	6.0
Parques y jardines	3.4	61.6	27.5	5.7
Semáforos y señalización	1.3	60.6	30.9	6.8
Pavimentación	0.8	40.6	42.8	15.9
Patrullaje	1.2	32.3	44.4	21.7

(Continúa)

Distribución porcentual de la población de 18 años y más por entidad federativa según la calificación otorgada a los servicios públicos de su ciudad 2011

Cuadro 6.16

Entidad federativa	Muy buena	Buena	Mala	Muy mala
Nayarit				
Servicio de energía eléctrica	6.4	87.5	5.3	0.5
Seguridad y cuidado de autopistas	3.0	74.8	18.3	2.1
Parques y jardines	2.2	66.3	28.3	2.9
Semáforos y señalización	1.9	66.1	25.5	6.2
Agua potable	2.2	65.5	26.2	6.0
Alumbrado público	2.4	52.5	38.0	7.0
Recolección de basura	0.7	39.0	42.4	17.8
Patrullaje	1.6	37.5	42.9	17.8
Pavimentación	0.1	27.4	54.4	17.7
Nuevo León				
Agua potable	15.6	81.5	2.3	0.6
Semáforos y señalización	4.7	75.0	17.4	2.9
Servicio de energía eléctrica	21.3	73.0	4.2	1.5
Recolección de basura	21.3	72.6	5.0	1.1
Seguridad y cuidado de autopistas	5.4	72.2	18.8	2.2
Alumbrado público	13.2	67.7	16.1	2.9
Pavimentación	3.9	65.8	25.0	5.3
Parques y jardines	8.2	60.2	26.6	5.0
Patrullaje	4.0	30.1	42.7	23.1
Oaxaca				
Servicio de energía eléctrica	4.0	82.3	12.1	1.6
Alumbrado público	2.6	56.9	32.3	8.2
Recolección de basura	2.5	52.6	34.3	10.2
Semáforos y señalización	1.3	46.9	39.7	11.1
Parques y jardines	1.1	42.4	38.6	15.5
Agua potable	3.5	40.7	40.5	13.9
Seguridad y cuidado de autopistas	1.1	39.3	39.6	10.4
Patrullaje	1.6	24.9	46.5	26.3
Pavimentación	0.8	16.4	44.8	37.4
Puebla				
Servicio de energía eléctrica	5.2	87.0	6.7	1.1
Recolección de basura	5.8	79.8	12.1	2.4
Agua potable	3.9	69.2	22.5	4.3
Semáforos y señalización	1.5	57.8	33.4	6.1
Seguridad y cuidado de autopistas	2.0	57.6	28.7	4.0
Alumbrado público	3.8	57.3	34.0	4.9
Parques y jardines	1.9	43.3	41.0	10.2
Pavimentación	1.3	27.3	39.1	31.9
Patrullaje	1.3	25.4	43.8	29.2
Querétaro de Arteaga				
Agua potable	7.3	86.3	5.5	0.9
Servicio de energía eléctrica	5.3	84.1	9.6	1.1
Seguridad y cuidado de autopistas	4.2	77.3	14.0	1.7
Alumbrado público	5.6	76.5	16.3	1.5
Recolección de basura	12.1	75.5	11.6	0.7
Semáforos y señalización	3.9	68.2	22.9	4.0
Parques y jardines	6.8	62.5	24.6	4.8
Pavimentación	4.1	40.8	41.5	13.1
Patrullaje	4.5	33.3	40.8	21.4
Quintana Roo				
Servicio de energía eléctrica	2.4	79.6	14.5	3.3
Agua potable	3.5	78.2	13.3	5.1
Recolección de basura	2.1	60.9	30.1	6.9
Alumbrado público	3.1	59.3	29.8	7.1
Seguridad y cuidado de autopistas	0.8	57.0	31.2	5.5
Parques y jardines	1.3	51.3	36.4	9.4
Semáforos y señalización	0.5	47.4	39.2	11.8
Patrullaje	0.9	32.4	42.7	23.7
Pavimentación	1.2	25.5	36.1	37.0

(Continúa)

Distribución porcentual de la población de 18 años y más por entidad federativa según la calificación otorgada a los servicios públicos de su ciudad 2011

Cuadro 6.16

Entidad federativa	Muy buena	Buena	Mala	Muy mala
San Luis Potosí				
Servicio de energía eléctrica	9.8	82.9	6.6	0.6
Agua potable	5.2	71.2	20.6	3.0
Recolección de basura	11.5	65.2	16.8	6.0
Alumbrado público	4.7	63.9	27.7	3.6
Seguridad y cuidado de autopistas	3.7	56.6	28.0	7.5
Parques y jardines	3.0	54.9	34.7	6.1
Semáforos y señalización	2.0	54.8	33.6	8.1
Patrullaje	2.3	29.1	46.1	21.9
Pavimentación	1.5	22.8	42.6	32.9
Sinaloa				
Servicio de energía eléctrica	7.2	86.7	5.0	1.1
Recolección de basura	9.2	78.7	10.0	2.1
Alumbrado público	4.4	71.8	20.2	3.6
Agua potable	10.1	71.0	15.6	2.8
Seguridad y cuidado de autopistas	2.4	63.6	23.1	5.5
Semáforos y señalización	3.9	59.7	31.7	4.6
Parques y jardines	3.2	58.5	31.9	5.6
Pavimentación	2.2	47.7	40.8	9.2
Patrullaje	3.1	38.9	43.2	14.7
Sonora				
Servicio de energía eléctrica	9.5	79.4	9.4	1.7
Agua potable	9.6	72.2	12.5	5.7
Alumbrado público	9.3	68.4	19.2	3.1
Recolección de basura	21.3	64.2	11.3	3.1
Semáforos y señalización	2.5	60.5	29.2	7.5
Parques y jardines	5.5	59.6	29.3	5.1
Seguridad y cuidado de autopistas	2.0	59.4	31.1	5.7
Patrullaje	5.0	43.9	35.7	15.1
Pavimentación	3.7	31.8	43.0	21.5
Tabasco				
Servicio de energía eléctrica	5.6	78.1	13.8	2.2
Recolección de basura	5.1	71.2	18.8	4.6
Alumbrado público	3.7	67.3	22.5	6.0
Semáforos y señalización	1.4	59.8	28.0	6.7
Agua potable	2.5	56.8	29.5	10.5
Seguridad y cuidado de autopistas	2.8	53.0	22.7	4.4
Parques y jardines	2.9	52.3	35.9	4.4
Patrullaje	2.2	22.8	41.8	32.1
Pavimentación	1.0	22.8	49.5	26.2
Tamaulipas				
Agua potable	5.7	79.4	12.7	2.1
Servicio de energía eléctrica	19.4	74.8	5.7	0.1
Recolección de basura	7.6	71.7	18.2	2.4
Alumbrado público	11.0	71.3	15.5	2.2
Semáforos y señalización	2.0	62.7	23.3	8.0
Parques y jardines	6.4	58.3	19.1	4.7
Seguridad y cuidado de autopistas	2.5	46.6	19.3	2.8
Pavimentación	2.4	42.2	39.4	15.6
Patrullaje	3.5	35.3	39.6	18.6
Tlaxcala				
Servicio de energía eléctrica	5.3	83.9	9.1	1.7
Agua potable	4.9	78.7	14.0	2.4
Recolección de basura	5.2	73.3	18.9	2.5
Alumbrado público	3.2	65.9	23.5	7.3
Seguridad y cuidado de autopistas	2.0	62.2	30.8	3.2
Parques y jardines	1.3	52.3	40.6	4.2
Semáforos y señalización	1.3	45.2	44.5	7.8
Patrullaje	1.8	34.7	42.7	20.1
Pavimentación	1.7	29.9	55.6	12.8

(Continúa)

Distribución porcentual de la población de 18 años y más por entidad federativa según la calificación otorgada a los servicios públicos de su ciudad 2011

Cuadro 6.16

Entidad federativa	Muy buena	Buena	Mala	Muy mala
Veracruz de Ignacio de la Llave				
Servicio de energía eléctrica	5.8	84.4	7.9	1.8
Agua potable	5.0	76.1	12.5	6.3
Recolección de basura	5.1	75.0	16.4	3.5
Parques y jardines	2.7	63.6	24.6	7.4
Alumbrado público	5.3	63.5	24.9	6.2
Patrullaje	3.4	55.0	31.4	9.4
Semáforos y señalización	3.0	52.9	31.8	11.3
Seguridad y cuidado de autopistas	1.8	51.3	31.0	9.6
Pavimentación	2.5	40.0	37.0	20.4
Yucatán				
Agua potable	11.7	82.7	4.7	0.2
Servicio de energía eléctrica	12.4	73.1	11.2	2.9
Semáforos y señalización	8.4	70.4	17.0	3.0
Alumbrado público	9.0	70.3	17.6	3.0
Parques y jardines	10.8	69.7	14.5	2.7
Seguridad y cuidado de autopistas	11.2	67.6	10.1	1.7
Recolección de basura	7.1	65.7	20.2	6.0
Patrullaje	10.9	60.3	22.9	5.5
Pavimentación	3.4	52.7	32.2	11.4
Zacatecas				
Servicio de energía eléctrica	10.7	81.6	6.5	1.0
Recolección de basura	8.0	71.3	17.9	2.8
Seguridad y cuidado de autopistas	1.3	62.1	30.0	5.1
Alumbrado público	2.8	61.2	31.1	4.9
Semáforos y señalización	1.2	60.0	34.1	4.6
Parques y jardines	1.0	57.1	37.1	4.4
Agua potable	2.0	56.3	35.3	6.3
Pavimentación	0.7	34.3	48.8	16.1
Patrullaje	1.6	21.8	56.4	20.1

Nota: Población de 18 años y más que habita en localidades de cien mil habitantes y más. Se excluye las respuestas "No sabe" o "No contestó", las cuales a nivel nacional representan 0.1 por ciento para el Servicio de energía eléctrica; 0.1% para el Agua potable; 0.1por ciento para la Recolección de basura; 0.1 por ciento para el Alumbrado público; 1.7 por ciento para Semáforos y señalización; 8.8 por ciento para la Seguridad y cuidado de autopistas; 2.6 por ciento para Parques y jardines; 0.3 por ciento para Pavimentación; 0.6 por ciento estimados para Patrullaje.

Fuente: INEGI. Dirección General de Estadísticas de Gobierno, Seguridad Pública y Justicia. *Encuesta Nacional de Calidad e Impacto Gubernamental, 2011.*

7. Seguridad y justicia

Personal de la Policía Federal por entidad federativa según sexo y nivel jerárquico 2010 y 2011

Cuadro 7.1

Entidad federativa	Sexo			Nivel jerárquico			
	Total	Hombres	Mujeres	Primer nivel	Nivel intermedio	Nivel operativo	Personal administrativo
2010							
Estados Unidos Mexicanos	**35 478**	**28 064**	**7 414**	**79**	**9 332**	**21 643**	**4 424**
Aguascalientes	77	66	11	1	14	62	0
Baja California	235	213	22	1	39	195	0
Baja California Sur	105	85	20	1	12	92	0
Campeche	103	94	9	1	14	88	0
Coahuila de Zaragoza	171	145	26	1	18	152	0
Colima	65	55	10	1	7	57	0
Chiapas	244	224	20	1	33	210	0
Chihuahua	242	209	33	1	38	203	0
Distrito Federal	29 186	22 517	6 669	51	8 372	16 339	4 424
Durango	68	62	6	1	13	54	0
Guanajuato	200	176	24	1	26	173	0
Guerrero	266	239	27	1	33	232	0
Hidalgo	227	199	28	1	30	196	0
Jalisco	358	327	31	1	41	316	0
México	164	133	31	1	70	93	0
Michoacán de Ocampo	303	259	44	1	48	254	0
Morelos	132	106	26	0	30	102	0
Nayarit	103	93	10	1	13	89	0
Nuevo León	473	421	52	1	147	325	0
Oaxaca	144	130	14	1	19	124	0
Puebla	267	237	30	1	40	226	0
Querétaro	188	164	24	1	39	148	0
Quintana Roo	220	204	16	1	24	195	0
San Luis Potosí	185	150	35	1	14	170	0
Sinaloa	298	274	24	0	40	258	0
Sonora	317	284	33	1	52	264	0
Tabasco	79	70	9	1	7	71	0
Tamaulipas	276	256	20	0	19	257	0
Tlaxcala	123	105	18	1	14	108	0
Veracruz de Ignacio de la Llave	475	407	68	1	36	438	0
Yucatán	85	73	12	1	14	70	0
Zacatecas	99	87	12	1	16	82	0
2011							
Estados Unidos Mexicanos	**36 995**	**29 436**	**7 559**	**86**	**10 539**	**22 266**	**4 104**
Aguascalientes	78	66	12	1	18	59	0
Baja California	253	228	25	1	56	196	0
Baja California Sur	121	100	21	1	22	98	0
Campeche	102	91	11	0	21	81	0
Coahuila de Zaragoza	198	165	33	1	32	165	0
Colima	83	72	11	1	18	64	0
Chiapas	257	234	23	1	49	207	0
Chihuahua	301	260	41	1	53	247	0
Distrito Federal	30 067	23 353	6 714	56	9 001	16 906	4 104
Durango	101	90	11	1	30	70	0
Guanajuato	215	191	24	2	40	173	0
Guerrero	276	252	24	1	55	220	0
Hidalgo	158	130	28	2	36	120	0
Jalisco	408	367	41	1	87	320	0
México	252	219	33	1	107	144	0
Michoacán de Ocampo	296	255	41	0	58	238	0
Morelos	154	128	26	1	41	112	0
Nayarit	116	103	13	1	21	94	0
Nuevo León	453	402	51	0	171	282	0
Oaxaca	179	159	20	1	33	145	0
Puebla	286	255	31	1	60	225	0
Querétaro	187	160	27	0	48	139	0
Quintana Roo	183	162	21	2	66	115	0
San Luis Potosí	202	161	41	1	30	171	0
Sinaloa	323	295	28	1	48	274	0
Sonora	367	332	35	1	102	264	0
Tabasco	95	84	11	1	19	75	0
Tamaulipas	293	270	23	0	33	260	0
Tlaxcala	142	119	23	1	34	107	0
Veracruz de Ignacio de la Llave	510	430	80	1	68	441	0
Yucatán	101	90	11	1	22	78	0
Zacatecas	238	213	25	2	60	176	0

Nota: Los elementos reportados por estado son los adscritos a las coordinaciones estatales de la División de Seguridad Regional. Las demás unidades que integran la Policía Federal tienen su centro de mando en el Distrito Federal; sin embargo, despliegan a sus elementos conforme las necesidades del servicio, sin que esto genere un cambio en su centro de mando. Los datos corresponden al 31 de diciembre de cada año.

Fuente: SSP. Policía Federal.

Personal del gobierno estatal con funciones de seguridad pública por entidad federativa según sexo y nivel jerárquico 2009, 2010 y 2011

Cuadro 7.2

Entidad federativa	Sexo			Nivel jerárquico			
	Total	Hombres	Mujeres	Primer nivel	Nivel intermedio	Nivel operativo	Personal administrativo
2009							
Estados Unidos Mexicanos	**204 596 a/**	**166 453**	**38 135**	**1 913**	**6 346**	**171 954**	**24 383**
Aguascalientes	248	236	12	2	12	234	0
Baja California	1 405	947	458	33	47	631	694
Baja California Sur	242	158	84	4	11	43	184
Campeche	993 a/	905	80	852	120	19	2
Coahuila de Zaragoza	1 294	1 222	72	60	0	1 234	0
Colima	525	494	31	2	4	519	0
Chiapas	7 761	6 077	1 684	19	124	5 705	1 913
Chihuahua	2 998	2 208	790	41	208	1 731	1 018
Distrito Federal	90 026	74 549	15 477	72	1 432	81 664	6 858
Durango	720	573	147	2	10	701	7
Guanajuato	3 693	2 794	899	24	50	2 548	1 071
Guerrero	6 393	5 510	883	6	675	4 344	1 368
Hidalgo	1 394	1 315	79	4	54	1 336	0
Jalisco	6 585	2 192	4 393	3	22	4 291	2 269
México	16 552	14 736	1 816	126	336	15 198	892
Michoacán de Ocampo	3 221	2 914	307	61	232	2 928	0
Morelos	3 115	2 235	880	140	666	1 896	413
Nayarit	1 741	1 547	194	5	241	1 390	105
Nuevo León	2 212	1 943	269	8	44	2 081	79
Oaxaca	7 793	6 312	1 481	95	418	6 876	404
Puebla	5 328	4 324	1 004	50	219	3 634	1 425
Querétaro	696	679	17	1	4	691	0
Quintana Roo	1 159	971	188	22	265	843	29
San Luis Potosí	3 123	2 756	367	15	176	2 744	188
Sinaloa	420	384	36	80	232	81	27
Sonora	3 032	2 142	890	0	0	1 837	1 195
Tabasco	6 761	5 509	1 252	78	168	4 723	1 792
Tamaulipas	4 038	2 847	1 191	56	148	3 041	793
Tlaxcala	2 055	1 689	366	4	36	1 955	60
Veracruz de Ignacio de la Llave	15 415	12 865	2 550	8	83	13 861	1 463
Yucatán	3 040	2 915	125	32	227	2 781	0
Zacatecas	618	505	113	8	82	394	134
2010							
Estados Unidos Mexicanos	**197 447**	**161 921**	**35 526**	**3 110**	**6 931**	**159 736**	**27 670**
Aguascalientes	291	273	18	5	9	254	23
Baja California	577	517	60	1	7	510	59
Baja California Sur	300	197	103	1	12	77	210
Campeche	2 002	1 930	72	1 869	112	19	2
Coahuila de Zaragoza	598	578	20	1	76	521	0
Colima	718	606	112	2	20	575	121
Chiapas	7 494	5 816	1 678	17	140	5 621	1 716
Chihuahua	6 374	4 257	2 117	201	2 029	2 107	2 037
Distrito Federal	89 876	73 880	15 996	72	1 242	81 691	6 871
Durango	384	305	79	2	7	359	16
Guanajuato	1 375	1 235	140	1	46	1 195	133
Guerrero	4 229	3 986	243	8	436	3 469	316
Hidalgo	1 500	1 393	107	9	80	1 411	0
Jalisco	6 363	4 213	2 150	73	117	4 102	2 071
México	14 033	12 577	1 456	48	309	12 737	939
Michoacán de Ocampo	2 477	1 973	504	75	321	1 571	510
Morelos	3 080	2 222	858	13	166	2 299	602
Nayarit	1 242	1 128	114	46	90	1 106	0
Nuevo León	2 044	1 765	279	0	3	1 987	54
Oaxaca	7 410	5 901	1 509	90	340	5 827	1 153
Puebla	6 607	5 513	1 094	2	118	4 883	1 604
Querétaro	768	711	57	1	3	738	26
Quintana Roo	1 559	1 202	357	25	217	1 070	247
San Luis Potosí	3 148	2 763	385	16	174	2 759	199
Sinaloa	400	357	43	1	58	340	1
Sonora	2 739	1 917	822	387	38	10	2 304
Tabasco	6 455	5 274	1 181	25	103	5 186	1 141
Tamaulipas	3 482	2 510	972	28	97	1 298	2 059
Tlaxcala	1 741	1 472	269	8	33	1 408	292
Veracruz de Ignacio de la Llave	13 763	11 539	2 224	4	231	11 884	1 644
Yucatán	3 762	3 371	391	77	218	2 284	1 183
Zacatecas	656	540	116	2	79	438	137

(Continúa)

Personal del gobierno estatal con funciones de seguridad pública por entidad federativa según sexo y nivel jerárquico 2009, 2010 y 2011

Cuadro 7.2

Entidad federativa	Sexo			Nivel jerárquico			
	Total	Hombres	Mujeres	Primer nivel	Nivel intermedio	Nivel operativo	Personal administrativo
2011							
Estados Unidos Mexicanos	**200 678**	**163 843**	**36 835**	**2 256**	**6 076**	**169 409**	**22 937**
Aguascalientes	361	337	24	5	9	347	0
Baja California	644	571	73	1	8	578	57
Baja California Sur	379	250	129	2	11	142	224
Campeche	2 441	2 196	245	27	89	2 072	253
Coahuila de Zaragoza	645	605	40	2	76	508	59
Colima	871	684	187	2	20	714	135
Chiapas	6 843	5 222	1 621	6	28	5 060	1 749
Chihuahua	1 534	1 270	264	0	11	1 230	293
Distrito Federal	88 482	72 349	16 133	72	1 152	81 122	6 136
Durango	395	314	81	1	3	375	16
Guanajuato	1 383	1 235	148	790	324	123	146
Guerrero	6 793	5 877	916	13	427	5 150	1 203
Hidalgo	3 365	3 079	286	49	126	3 153	37
Jalisco	6 274	4 159	2 115	73	141	3 990	2 070
México	15 634	13 503	2 131	8	63	15 305	258
Michoacán de Ocampo	2 477	1 973	504	622	475	926	454
Morelos	3 041	2 196	845	16	46	2 350	629
Nayarit	1 297	1 139	158	37	51	1 151	58
Nuevo León	2 127	1 830	297	73	686	1 320	48
Oaxaca	7 329	5 512	1 817	167	690	6 472	0
Puebla	6 588	5 455	1 133	4	194	4 769	1 621
Querétaro	798	721	77	1	1	762	34
Quintana Roo	1 995	1 485	510	50	59	1 064	822
San Luis Potosí	3 430	2 981	449	14	167	3 056	193
Sinaloa	427	378	49	1	63	360	3
Sonora	5 501	3 729	1 772	49	370	3 433	1 649
Tabasco	6 601	5 367	1 234	78	140	5 017	1 366
Tamaulipas	1 635	1 409	226	1	111	1 231	292
Tlaxcala	1 736	1 460	276	1	32	1 641	62
Veracruz de Ignacio de la Llave	14 947	12 408	2 539	4	241	12 951	1 751
Yucatán	3 797	3 392	405	85	204	2 316	1 192
Zacatecas	908	757	151	2	58	721	127

a/ La suma no coincide con el total por 8 casos en los que no se especificó el sexo; éstos corresponden a Campeche.

Fuente: Para 2009: INEGI. Dirección General de Estadísticas de Gobierno, Seguridad Pública y Justicia. *Encuesta Nacional de Gobierno 2010. Poder Ejecutivo Estatal. Seguridad Pública.*
Para 2010: INEGI. Dirección General de Estadísticas de Gobierno, Seguridad Pública y Justicia. *Censo Nacional de Gobierno 2011. Poder Ejecutivo Estatal. Módulo 2: Seguridad Pública.*
Para 2011: INEGI. Dirección General de Estadísticas de Gobierno, Seguridad Pública y Justicia. *Censo Nacional de Gobierno, Seguridad Pública y Sistema Penitenciario Estatales 2012. Módulo 2: Seguridad Pública.*

Intervenciones de la policía estatal ante presuntos delitos e infracciones por entidad federativa según condición de notificación 2009, 2010 y 2011

Cuadro 7.3

Entidad federativa	Total	Por presuntos delitos del fuero común			Por presuntos delitos del fuero federal			Por presuntas infracciones		
		Total	Con notificación al Ministerio Público	Sin notificación al Ministerio Público	Total	Con notificación al Ministerio Público	Sin notificación al Ministerio Público	Total	Con notificación al Juez Cívico o Calificador	Sin notificación al Juez Cívico o Calificador
2009										
Estados Unidos Mexicanos	**294 773**	**92 777**	**78 444**	**14 333**	**21 884**	**20 668**	**1 216**	**180 112**	**176 874**	**3 238**
Aguascalientes	969	290	290	0	108	108	0	571	571	0
Baja California	6 034	1 355	1 355	0	3 025	3 025	0	1 654	1 654	0
Baja California Sur	55	6	6	NS	49	49	NS	0	NS	NS
Campeche	1 388	1 324	1 324	0	64	64	0	0	NS	NS
Coahuila de Zaragoza	0	0	NS	NS	0	NS	NS	0	NS	NS
Colima	4 515	2 266	2 266	0	15	15	0	2 234	2 234	0
Chiapas	5 186	3 038	3 038	0	429	429	0	1 719	1 719	0
Chihuahua	1 469	1 380	200	1 180	89	29	60	0	NS	NS
Distrito Federal	123 844	29 463	29 463	0	8 454	8 454	0	85 927	85 927	0
Durango	54	10	10	0	5	5	0	39	39	0
Guanajuato	2 967	62	62	0	120	120	0	2 785	2 785	0
Guerrero	624	482	482	NS	142	142	NS	0	NS	NS
Hidalgo	1 370	418	418	NS	195	195	NS	757	757	NS
Jalisco	2 963	690	690	0	2 095	2 095	0	178	178	0
México	30 501	13 472	13 472	NS	2 320	2 320	NS	14 709	14 709	NS
Michoacán de Ocampo	8 838	8 422	2 520	5 902	96	96	0	320	320	0
Morelos	3 624	575	575	0	386	386	0	2 663	2 663	0
Nayarit	4 123	4 123	4 123	0	0	NS	NS	0	0	0
Nuevo León	29 408	1 045	1 045	NS	95	95	NS	28 268	28 268	NS
Oaxaca	10 940	1 165	1 165	0	743	743	0	9 032	9 032	0
Puebla	2 253	1 643	1 060	583	347	315	32	263	235	28
Querétaro	776	646	646	0	26	26	0	104	104	0
Quintana Roo	9 954	536	536	0	354	354	0	9 064	6 325	2 739
San Luis Potosí	3 636	3 443	3 443	NS	193	193	NS	0	NS	NS
Sinaloa	173	58	58	0	37	37	0	78	78	0
Sonora	399	274	264	10	110	110	0	15	15	0
Tabasco	4 959	2 092	2 092	0	54	54	0	2 813	2 813	0
Tamaulipas	601	19	19	0	3	3	0	579	579	0
Tlaxcala	3 045	2 296	197	2 099	99	66	33	650	179	471
Veracruz de Ignacio de la Llave	9 232	8 641	6 451	2 190	591	591	0	0	0	0
Yucatán	20 527	3 528	1 159	2 369	1 634	543	1 091	15 365	15 365	0
Zacatecas	346	15	15	0	6	6	0	325	325	0
2010										
Estados Unidos Mexicanos	**858 549**	**428 198 a/**	**161 940**	**2 370**	**91 633 b/**	**20 756**	**566**	**338 718 c/**	**215 650**	**23 043**
Aguascalientes	15 864	841	NS	NS	72	NS	NS	14 951	NS	NS
Baja California	7 224	1 804	1 804	0	4 347	4 347	0	1 073	1 073	0
Baja California Sur	1 446	106	106	0	130	130	0	1 210	0	1 210
Campeche	6 650	1 151	1 151	0	57	57	0	5 442	5 442	0
Coahuila de Zaragoza	2 944	908	908	0	43	12	31	1 993	1 309	684
Colima	4 463	1 814	1 814	0	1	1	0	2 648	2 648	0
Chiapas	6 988	2 414	2 414	0	508	508	0	4 066	4 066	0
Chihuahua	2 954	2 244	2 244	NS	40	40	NS	670	670	NS
Distrito Federal	476 493	222 977	30 797	NS	56 185	10 609	NS	197 331	128 061	NS
Durango	335	158	85	73	56	56	0	121	121	0
Guanajuato	7 424	54	NS	NS	849	NS	NS	6 521	NS	NS
Guerrero	73 529	51 325	NS	NS	21 584	NS	NS	620	NS	NS
Hidalgo	5 055	2 021	2 021	0	495	495	0	2 539	2 539	0
Jalisco	3 182	722	722	0	2 277	2 277	0	183	183	0
México	30 381	19 488	NS	NS	2 230	NS	NS	8 663	NS	NS
Michoacán de Ocampo	94 481	85 402	85 402	0	23	23	0	9 056	9 056	0
Morelos	5 389	391	391	0	369	369	0	4 629	4 629	0
Nayarit	518	458	458	0	53	53	0	7	7	0
Nuevo León	12 184	1 208	1 208	0	338	338	0	10 638	10 638	0
Oaxaca	4 368	840	799	41	576	118	458	2 952	2 100	852
Puebla	454	160	160	0	201	201	0	93	93	0
Querétaro	757	511	511	0	38	38	0	208	208	0
Quintana Roo	12 208	684	678	6	97	90	7	11 427	10 960	467
San Luis Potosí	23 764	3 332	3 332	0	120	120	0	20 312	15 015	5 297
Sinaloa	124	52	52	0	72	72	0	0	0	0
Sonora	138	91	0	91	47	0	47	0	0	0
Tabasco	2 302	2 245	2 245	0	57	57	0	0	0	0
Tamaulipas	235	83	83	0	NS	NS	NS	152	152	0
Tlaxcala	2 792	2 224	65	2 159	40	17	23	528	528	0
Veracruz de Ignacio de la Llave	37 122	7 661	7 661	0	532	532	0	28 929	14 396	14 533
Yucatán	16 104	14 315	14 315	0	144	144	0	1 645	1 645	0
Zacatecas	677	514	514	0	52	52	0	111	111	0

(Continúa)

Intervenciones de la policía estatal ante presuntos delitos e infracciones por entidad federativa según condición de notificación 2009, 2010 y 2011

Cuadro 7.3

Entidad federativa	Total	Por presuntos delitos del fuero común			Por presuntos delitos del fuero federal			Por presuntas infracciones		
		Total	Con notificación al Ministerio Público	Sin notificación al Ministerio Público	Total	Con notificación al Ministerio Público	Sin notificación al Ministerio Público	Total	Con notificación al Juez Cívico o Calificador	Sin notificación al Juez Cívico o Calificador
2011										
Estados Unidos Mexicanos	**873 163**	**506 033**	**127 580**	**378 453**	**30 301**	**19 714**	**10 587**	**336 829**	**197 942**	**138 887**
Aguascalientes	4 111	296	296	0	267	267	0	3 548	3 548	0
Baja California	4 976	1 233	1 233	0	3 649	3 649	0	94	94	0
Baja California Sur	1 225	213	213	0	95	95	0	917	641	276
Campeche	6 907	646	646	NS	61	61	NS	6 200	6 200	NS
Coahuila de Zaragoza	2 079	576	576	0	19	19	0	1 484	1 484	0
Colima	2 830	1 220	1 220	0	16	16	0	1 594	1 594	0
Chiapas	7 918	2 626	2 626	0	226	226	0	5 066	5 066	NS
Chihuahua	7 942	5 947	512	5 435	1 952	28	1 924	43	0	43
Distrito Federal	640 978	390 668	34 426	356 242	14 586	7 309	7 277	235 724	111 130	124 594
Durango	848	490	32	458	99	0	99	259	259	0
Guanajuato	5 137	64	64	0	777	777	0	4 296	4 296	0
Guerrero	3 635	2 140	137	2 003	244	88	156	1 251	41	1 210
Hidalgo	38 172	27 390	24 587	2 803	761	0	761	10 021	0	10 021
Jalisco	2 982	691	691	0	2 220	2 220	0	71	71	0
México	30 275	27 174	27 174	NS	1 337	1 337	NS	1 764	1 764	NS
Michoacán de Ocampo	11 528	1 534	1 534	0	28	28	0	9 966	9 966	0
Morelos	4 326	491	491	0	374	374	0	3 461	3 461	0
Nayarit	16 840	16 690	7 882	8 808	93	93	0	57	57	0
Nuevo León	8 141	530	530	0	445	445	0	7 166	7 166	0
Oaxaca	8 081	1 613	1 140	473	983	983	0	5 485	5 485	0
Puebla	835	380	380	0	290	290	0	165	163	2
Querétaro	659	402	402	0	35	35	0	222	222	0
Quintana Roo	4 403	387	387	0	55	55	0	3 961	3 961	0
San Luis Potosí	15 979	3 370	3 370	0	109	109	0	12 500	12 500	0
Sinaloa	455	249	249	0	206	206	0	0	0	0
Sonora	649	263	0	263	367	0	367	19	0	19
Tabasco	5 025	1 868	1 868	NS	57	57	NS	3 100	3 100	0
Tamaulipas	1 700	639	639	0	198	198	0	863	863	0
Tlaxcala	2 934	2 413	445	1 968	59	56	3	462	462	0
Veracruz de Ignacio de la Llave	11 810	8 586	8 586	0	502	502	0	2 722	0	2 722
Yucatán	19 653	5 187	5 187	NS	159	159	NS	14 307	14 307	NS
Zacatecas	130	57	57	0	32	32	0	41	41	0

a/ La suma por entidad federativa no coincide con el total por 263 888 casos en los que los gobiernos estatales señalaron no saber la condición de notificación o el número de intervenciones por presuntos delitos del fuero común que no fueron notificadas al Ministerio Público.

b/ La suma por entidad federativa no coincide con el total por 70 311 casos en los que los gobiernos estatales señalaron no saber la condición de notificación o el número de intervenciones por presuntos delitos del fuero federal que no fueron notificadas al Ministerio Público.

c/ La suma por entidad federativa no coincide con el total por 100 025 casos en los que los gobiernos estatales señalaron no saber la condición de notificación o el número de intervenciones por presuntas infracciones que no fueron notificadas al Juez Cívico o Calificador.

Fuente: Para 2009: INEGI. Dirección General de Estadísticas de Gobierno, Seguridad Pública y Justicia. *Encuesta Nacional de Gobierno 2010. Poder Ejecutivo Estatal. Seguridad Pública.*
Para 2010: INEGI. Dirección General de Estadísticas de Gobierno, Seguridad Pública y Justicia. E *ncuesta Nacional de Gobierno 2010. Censo Nacional de Gobierno 2011. Poder Ejecutivo Estatal. Módulo 2: Seguridad Pública.*
Para 2011: INEGI. Dirección General de Estadísticas de Gobierno, Seguridad Pública y Justicia. *Censo Nacional de Gobierno, Seguridad Pública y Sistema Penitenciario Estatales 2012. Módulo 2: Seguridad Pública.*

Tasa de prevalencia delictiva por entidad federativa 2010 y 2011

Cuadro 7.4

Entidad federativa	2010	2011
Estados Unidos Mexicanos	**23 956**	**24 499**
Aguascalientes	36 387	25 665
Baja California	30 753	30 588
Baja California Sur	23 328	27 019
Campeche	17 321	17 280
Coahuila de Zaragoza	25 250	22 945
Colima	17 138	22 193
Chiapas	12 856	12 621
Chihuahua	34 826	30 455
Distrito Federal	32 495	33 256
Durango	20 598	20 111
Guanajuato	20 890	24 753
Guerrero	20 172	20 497
Hidalgo	20 699	21 821
Jalisco	24 452	26 181
México	27 908	31 018
Michoacán de Ocampo	14 931	21 040
Morelos	21 925	22 982
Nayarit	23 224	20 877
Nuevo León	27 310	24 991
Oaxaca	16 262	18 129
Puebla	21 707	23 053
Querétaro	19 675	21 576
Quintana Roo	28 740	26 829
San Luis Potosí	22 636	24 847
Sinaloa	26 373	23 948
Sonora	29 285	29 974
Tabasco	25 074	19 612
Tamaulipas	22 647	18 126
Tlaxcala	20 721	18 362
Veracruz de Ignacio de la Llave	16 437	17 820
Yucatán	17 826	14 832
Zacatecas	22 747	21 146

Nota: La tasa se calcula dividiendo el total de víctimas en la entidad federativa entre la población de 18 y más años residente en ella, multiplicada por 100 000 habitantes.

Fuente: Para 2010: INEGI. Dirección General de Estadísticas de Gobierno, Seguridad Pública y Justicia. *Encuesta Nacional de Victimización y Percepción sobre Seguridad Pública (ENVIPE) 2011.*

Para 2011: INEGI. Dirección General de Estadísticas de Gobierno, Seguridad Pública y Justicia. *Encuesta Nacional de Victimización y Percepción sobre Seguridad Pública (ENVIPE) 2012.*

Unidades administrativas en las Procuradurías Generales de Justicia por entidad federativa 2010 y 2011

Cuadro 7.5

Entidad federativa	2010	2011
Estados Unidos Mexicanos	**1 330**	**1 151**
Aguascalientes	23	23
Baja California	110	19
Baja California Sur	18	17
Campeche	21	28
Coahuila de Zaragoza	96	75
Colima	13	13
Chiapas	54	54
Chihuahua	24	100
Distrito Federal	58	60
Durango	17	100
Guanajuato	18	19
Guerrero	97	98
Hidalgo	14	16
Jalisco	25	18
México	39	45
Michoacán de Ocampo	14	14
Morelos	38	38
Nayarit	ND	12
Nuevo León	32	29
Oaxaca	23	28
Puebla	185	58
Querétaro	13	38
Quintana Roo	49	48
San Luis Potosí	25	46
Sinaloa	14	19
Sonora	14	18
Tabasco	19	20
Tamaulipas	231	25
Tlaxcala	12	12
Veracruz de Ignacio de la Llave	20	26
Yucatán	14	20
Zacatecas	ND	15

Fuente: Para 2010: INEGI. Dirección General de Estadísticas de Gobierno, Seguridad Pública y Justicia. Censo Nacional de Gobierno 2011. Poder Ejecutivo Estatal. Módulo 1: Administración Pública Estatal o del Distrito Federal.

Para 2011: INEGI. Dirección General de Estadísticas de Gobierno, Seguridad Pública y Justicia. *Censo Nacional de Gobierno, Seguridad Pública y Sistema Penitenciario Estatales 2012. Módulo 1: Administración Pública de la Entidad Federativa.*

Personal en las Procuradurías Generales de Justicia estatales por entidad federativa según sexo y tipo de contratación 2010 y 2011

Cuadro 7.6

Entidad federativa	Sexo			Tipo de contratación		
	Total	Hombres	Mujeres	Confianza	Base o sindicalizado	Otro
2010						
Estados Unidos Mexicanos	**71 589 a/**	**44 297**	**25 540**	**50 346**	**12 088**	**7 403**
Aguascalientes	679	453	226	439	240	0
Baja California	2 659	2 133	526	413	198	2 048
Baja California Sur	707	444	263	592	112	3
Campeche	645	458	187	573	72	0
Coahuila de Zaragoza	3 200	2 139	1 061	2 911	283	6
Colima	ND	ND	ND	ND	ND	ND
Chiapas	3 395	2 255	1 140	2 680	0	715
Chihuahua	2 904	1 653	1 251	2 451	211	242
Distrito Federal	14 406	9 136	5 270	13 565	621	220
Durango	1 680	1 181	499	1 291	154	235
Guanajuato	3 315	1 871	1 444	3 315	0	0
Guerrero	2 293	1 342	951	1 877	416	0
Hidalgo	996	448	548	946	50	0
Jalisco	3 357	2 249	1 108	1 594	545	1 218
México	5 025	3 360	1 665	1 048	3 899	78
Michoacán de Ocampo	2 150	1 382	768	1 265	353	532
Morelos	1 752 a/	NS	NS	NS	NS	NS
Nayarit	ND	ND	ND	ND	ND	ND
Nuevo León	2 626	1 628	998	2 230	363	33
Oaxaca	132	81	51	32	75	25
Puebla	2 420	1 428	992	1 607	217	596
Querétaro	1 312	792	520	1 142	170	0
Quintana Roo	1 267	805	462	1 205	55	7
San Luis Potosí	1 649	992	657	944	593	112
Sinaloa	2 150	1 160	990	1 509	448	193
Sonora	2 157	1 400	757	1 517	626	14
Tabasco	2 118	1 390	728	2 016	102	0
Tamaulipas	2 108	1 322	786	1 377	440	291
Tlaxcala	555	356	199	232	91	232
Veracruz de Ignacio de la Llave	2 825	1 756	1 069	468	1 754	603
Yucatán	1 107	683	424	1 107	0	0
Zacatecas	ND	ND	ND	ND	ND	ND
2011						
Estados Unidos Mexicanos	**79 327**	**49 050**	**30 277**	**53 271**	**13 874**	**12 182**
Aguascalientes	665	445	220	431	234	0
Baja California	2 909	1 906	1 003	829	460	1 620
Baja California Sur	828	526	302	686	116	26
Campeche	686	459	227	624	62	0
Coahuila de Zaragoza	1 999	1 303	696	1 768	231	0
Colima	1 129	672	457	838	106	185
Chiapas	3 454	2 263	1 191	3 080	NS	374
Chihuahua	3 629	2 042	1 587	NS	2 869	760
Distrito Federal	14 317	8 954	5 363	13 492	587	238
Durango	1 607	1 139	468	988	154	465
Guanajuato	3 546	1 996	1 550	3 546	0	0
Guerrero	2 398	1 415	983	1 566	418	414
Hidalgo	1 011	457	554	950	61	0
Jalisco	3 336	2 212	1 124	2 494	842	0
México	5 271	3 515	1 756	193	1 203	3 875
Michoacán de Ocampo	2 005	1 262	743	1 290	396	319
Morelos	1 752	870	882	91	218	1 443
Nayarit	1 230	741	489	729	465	36
Nuevo León	3 165	1 907	1 258	2 763	368	34
Oaxaca	2 539	1 696	843	2 126	352	61
Puebla	3 459	1 988	1 471	2 316	237	906
Querétaro	1 350	796	554	962	257	131
Quintana Roo	1 321	853	468	1 249	57	15
San Luis Potosí	1 729	1 032	697	1 073	611	45
Sinaloa	2 092	1 108	984	1 639	453	0
Sonora	2 000	1 280	720	1 373	612	15
Tabasco	2 135	1 381	754	2 029	104	2
Tamaulipas	1 994	1 228	766	1 541	444	9
Tlaxcala	513	319	194	235	93	185
Veracruz de Ignacio de la Llave	2 958	1 862	1 096	595	1 650	713
Yucatán	1 120	718	402	1 120	0	0
Zacatecas	1 180	705	475	655	214	311

a/ La suma no coincide con el total por 1 752 casos en los que no se especificó el sexo ni el tipo de contratación, éstos corresponden a Morelos.

NS: No sabe. Se refiere a las Procuradurías Generales de Justicia que al momento de la aplicación del cuestionario no contaron con datos o elementos para responder sobre este tema.

Fuente: Para 2010: INEGI. Dirección General de Estadísticas de Gobierno, Seguridad Pública y Justicia. *Censo Nacional de Gobierno 2011. Poder Ejecutivo Estatal. Módulo 2: Seguridad Pública.*

Para 2011: Dirección General de Estadísticas de Gobierno, Seguridad Pública y Justicia. *Censo Nacional de Gobierno, Seguridad Pública y Sistema Penitenciario Estatales 2012. Módulo 2: Seguridad Pública.*

Agencias y agentes del Ministerio Público del fuero federal por entidad federativa 2010 y 2011

Cuadro 7.7

Entidad federativa	2010		2011	
	Agencias	Agentes	Agencias	Agentes
Estados Unidos Mexicanos	**159**	**1 569**	**156**	**1 695**
Aguascalientes	2	21	1	24
Baja California	6	100	6	102
Baja California Sur	6	29	6	25
Campeche	3	16	3	14
Coahuila de Zaragoza	6	36	6	53
Colima	3	19	3	23
Chiapas	8	50	8	57
Chihuahua	7	84	8	124
Distrito Federal a/	NA	194	NA	170
Durango	3	22	3	24
Guanajuato	8	71	8	77
Guerrero	5	32	5	36
Hidalgo	4	28	4	22
Jalisco	8	127	8	136
México	8	89	7	86
Michoacán de Ocampo	7	43	7	44
Morelos	2	21	2	32
Nayarit	6	26	5	30
Nuevo León	6	61	6	86
Oaxaca	6	29	6	34
Puebla	5	47	4	44
Querétaro	2	30	2	26
Quintana Roo	3	25	3	30
San Luis Potosí	4	30	4	34
Sinaloa	6	58	6	54
Sonora	9	82	9	71
Tabasco	3	27	3	26
Tamaulipas	6	66	6	60
Tlaxcala	1	18	1	24
Veracruz de Ignacio de la Llave	12	70	12	83
Yucatán	3	16	3	22
Zacatecas	1	2	1	22

Nota: Cifras al 31 de diciembre de cada año.

a/ No maneja agencias, únicamente mesas investigadoras distribuidas en diferentes áreas de competencia.

Fuente: PGR. Dirección General de Planeación e Innovación Institucional.

Agencias y personal en las agencias del Ministerio Público del fuero común por entidad federativa según cargo o función 2010 y 2011

Cuadro 7.8

Entidad federativa	Agencias	Cargo o función del personal						
		Total	Agentes	Secretarios	Peritos	Policías judiciales o ministeriales	Personal de apoyo y otro	No especificado
2010								
Estados Unidos Mexicanos	**3 484**	**27 832 a/**	**5 709**	**6 072**	**1 628**	**7 652**	**5 564**	**1 207**
Aguascalientes	18	192	67	125	0	0	0	0
Baja California	54	845	43	67	4	145	586	0
Baja California Sur	51	535	65	16	60	224	170	0
Campeche	50	458	71	71	33	282	1	0
Coahuila de Zaragoza	122	532 b/	NS	NS	NS	NS	NS	532
Colima	39	NS	NS	NS	NS	NS	NS	NS
Chiapas	373	2 001	558	324	255	864	0	0
Chihuahua	ND	ND	ND	ND	ND	ND	ND	ND
Distrito Federal	179	6 824	1 200	2 089	630	2 286	619	0
Durango	215	NS	NS	NS	NS	NS	NS	NS
Guanajuato	277	2 553	354	312	236	685	966	0
Guerrero	67	NS	NS	NS	NS	NS	NS	NS
Hidalgo	84	350	113	178	0	0	59	0
Jalisco	274	1 335	191	209	1	547	387	0
México	117	1 226	1 009	0	1	216	0	0
Michoacán de Ocampo	128	867	156	147	48	388	128	0
Morelos	85	255 c/	NS	NS	NS	NS	NS	255
Nayarit	ND	ND	ND	ND	ND	ND	ND	ND
Nuevo León	104	1 063	90	8	0	508	457	0
Oaxaca	138	638	206	142	84	136	70	0
Puebla	118	844	211	527	4	68	34	0
Querétaro	68	1 234	144	231	91	435	333	0
Quintana Roo	52	420 d/	NS	NS	NS	NS	NS	420
San Luis Potosí	109	1 307	197	0	60	574	476	0
Sinaloa	77	545	236	0	16	19	274	0
Sonora	96	668	89	227	0	0	352	0
Tabasco	58	679	203	311	30	87	48	0
Tamaulipas	172	816	169	647	0	0	0	0
Tlaxcala	15	449	50	6	43	184	166	0
Veracruz de Ignacio de la Llave	315	915	241	384	32	1	257	0
Yucatán	29	281	46	51	0	3	181	0
Zacatecas	ND	ND	ND	ND	ND	ND	ND	ND

(Continúa)

Agencias y personal en las agencias del Ministerio Público del fuero común por entidad federativa según cargo o función 2010 y 2011

Cuadro 7.8

Entidad federativa	Agencias	Cargo o función del personal						
		Total	Agentes	Secretarios	Peritos	Policías judiciales o ministeriales	Personal de apoyo y otro	No especificado
2011								
Estados Unidos Mexicanos	**3 750**	**35 357 e/**	**7 095**	**7 310**	**1 782**	**9 115**	**7 434**	**2 621**
Aguascalientes	22	568	78	122	83	244	41	0
Baja California	52	1 632	135	253	0	1 051	193	0
Baja California Sur	53	631	99	22	54	309	147	0
Campeche	55	358	76	56	47	166	13	0
Coahuila de Zaragoza	96	480 f/	NS	NS	NS	NS	NS	480
Colima	38	414	38	114	0	0	262	0
Chiapas	403	2 163	554	474	151	404	580	0
Chihuahua	110	1 694	737	112	73	500	272	0
Distrito Federal	179	8 110	1 286	2 114	640	2 320	1 750	0
Durango	82	37	28	9	0	0	0	0
Guanajuato	319	1 166	378	279	10	23	476	0
Guerrero	66	1 576 g/	NS	NS	NS	NS	NS	1 576
Hidalgo	34	653	228	277	148	NS	NS	0
Jalisco	326	2 506	342	389	4	1 007	764	0
México	179	578	532	40	3	NS	3	0
Michoacán de Ocampo	214	955	244	147	48	388	128	0
Morelos	85	255 h/	NS	NS	NS	NS	NS	255
Nayarit	77	523	122	121	12	101	167	0
Nuevo León	106	1 052	89	6	NS	552	405	0
Oaxaca	133	1 144	345	237	54	330	178	0
Puebla	97	1 076	276	429	8	48	315	0
Querétaro	54	699	104	194	106	192	103	0
Quintana Roo	52	1 308	180	231	91	484	322	0
San Luis Potosí	189	1 178	226	303	70	465	114	0
Sinaloa	75	530	237	0	12	15	266	0
Sonora	96	623	80	331	0	0	212	0
Tabasco	56	591	87	236	65	170	33	0
Tamaulipas	157	742	136	124	NS	NS	482	0
Tlaxcala	13	309	46	69	46	83	65	0
Veracruz de Ignacio de la Llave	203	836	244	411	57	1	123	0
Yucatán	32	310 i/	NS	NS	NS	NS	NS	310
Zacatecas	97	660	168	210	0	262	20	0

a/ La suma no coincide con el total por 1 207 casos en los que no se especificó el cargo o función del personal.
b/ La suma no coincide con el total por 532 casos en los que no se especificó el cargo o función del personal.
c/ La suma no coincide con el total por 255 casos en los que no se especificó el cargo o función del personal.
d/ La suma no coincide con el total por 420 casos en los que no se especificó el cargo o función del personal.
e/ La suma no coincide con el total por 2 621 casos en los que no se especificó el cargo o función del personal.
f/ La suma no coincide con el total por 480 casos en los que no se especificó el cargo o función del personal.
g/ La suma no coincide con el total por 1 576 casos en los que no se especificó el cargo o función del personal.
h/ La suma no coincide con el total por 255 casos en los que no se especificó el cargo o función del personal.
i/ La suma no coincide con el total por 310 casos en los que no se especificó el cargo o función del personal.
NS: No sabe. Se refiere a las Procuradurías Generales de Justicia que al momento de la aplicación del cuestionario no contaron con datos o elementos para responder sobre este tema.
Fuente: Para 2010: INEGI. Dirección General de Estadísticas de Gobierno, Seguridad Pública y Justicia. *Censo Nacional de Gobierno 2011. Poder Ejecutivo Estatal. Módulo 2: Seguridad Pública.*
Para 2011: INEGI. Dirección General de Estadísticas de Gobierno, Seguridad Pública y Justicia. *Censo Nacional de Gobierno, Seguridad Pública y Sistema Penitenciario 2012. Módulo 2: Seguridad Pública.*

Denuncias ante el Ministerio Público de la Federación por entidad federativa según tipo de delito 2010 y 2011

Cuadro 7.9
1a. parte

Entidad federativa	Total	Contra la salud a/	Portación de arma de fuego	Contra instituciones bancarias y de crédito b/	Violación a la Ley General de Población	Ataque a vías generales de comunicación
2010						
Estados Unidos Mexicanos	**132 227**	**55 122**	**17 009**	**2 974**	**1 399**	**1 592**
Aguascalientes	805	351	89	14	1	39
Baja California	14 955	10 222	1 343	28	411	37
Baja California Sur	1 321	230	62	2	1	4
Campeche	672	182	83	4	10	15
Coahuila de Zaragoza	1 303	253	186	24	1	83
Colima	1 099	588	187	3	0	11
Chiapas	2 370	618	422	2	133	63
Chihuahua	3 938	1 087	714	18	24	52
Distrito Federal	27 446	12 164	1 669	1 855	34	93
Durango	1 498	520	294	2	1	30
Guanajuato	11 308	5 405	911	362	10	136
Guerrero	2 199	809	625	6	1	10
Hidalgo	1 952	336	507	4	16	67
Jalisco	17 887	9 953	1 526	332	3	108
México	5 801	965	1 040	52	24	83
Michoacán de Ocampo	2 634	680	843	9	2	50
Morelos	1 697	369	388	11	2	48
Nayarit	921	252	218	5	1	32
Nuevo León	3 081	1 621	501	51	17	20
Oaxaca	2 407	730	716	8	59	184
Puebla	1 813	265	387	42	33	69
Querétaro	1 448	123	313	15	6	5
Quintana Roo	1 881	799	162	10	19	10
San Luis Potosí	1 164	124	310	18	8	29
Sinaloa	4 209	2 376	871	24	26	51
Sonora	5 881	2 334	750	14	340	57
Tabasco	1 179	266	113	3	66	5
Tamaulipas	3 557	805	965	22	24	21
Tlaxcala	579	27	94	1	9	28
Veracruz de Ignacio de la Llave	3 844	217	540	23	107	112
Yucatán	818	325	53	9	9	22
Zacatecas	560	126	127	1	1	18

(Continúa)

Denuncias ante el Ministerio Público de la Federación por entidad federativa según tipo de delito 2010 y 2011

Cuadro 7.9
1a. parte

Entidad federativa	Total	Contra la salud a/	Portación de arma de fuego	Contra instituciones bancarias y de crédito b/	Violación a la Ley General de Población	Ataque a vías generales de comunicación
2011						
Estados Unidos Mexicanos	**133 045**	**42 747**	**19 215**	**4 000**	**1 223**	**1 557**
Aguascalientes	775	347	118	6	3	24
Baja California	13 749	9 097	1 194	60	376	24
Baja California Sur	1 447	84	81	2	0	4
Campeche	517	85	66	1	2	3
Coahuila de Zaragoza	2 147	397	493	18	5	75
Colima	700	144	198	2	1	14
Chiapas	2 723	560	459	9	196	74
Chihuahua	4 223	1 069	708	11	41	45
Distrito Federal	24 376	8 244	1 497	2 865	29	75
Durango	1 239	328	280	3	2	56
Guanajuato	8 700	3 346	913	299	2	99
Guerrero	2 584	746	871	2	0	26
Hidalgo	2 467	348	396	7	7	76
Jalisco	15 404	7 090	1 476	423	1	102
México	6 115	384	856	35	11	91
Michoacán de Ocampo	3 022	793	917	11	0	48
Morelos	1 496	294	348	12	1	52
Nayarit	942	145	252	4	1	33
Nuevo León	4 107	1 587	1 031	24	25	22
Oaxaca	2 782	311	937	47	56	131
Puebla	1 925	251	470	11	23	74
Querétaro	1 551	122	271	16	17	14
Quintana Roo	2 260	603	171	25	11	6
San Luis Potosí	1 786	71	359	11	23	26
Sinaloa	4 399	1 912	1 021	24	18	32
Sonora	6 930	2 639	811	19	235	97
Tabasco	1 030	228	124	0	23	6
Tamaulipas	5 231	1 031	1 860	20	49	43
Tlaxcala	828	9	112	3	4	39
Veracruz de Ignacio de la Llave	6 120	157	743	23	59	90
Yucatán	693	182	35	6	0	15
Zacatecas	777	143	147	1	2	41

Denuncias ante el Ministerio Público de la Federación por entidad federativa según tipo de delito 2010 y 2011

Cuadro 7.9
2a. parte y última

Entidad federativa	Servidores públicos c/	Fiscales	Ambientales	Asociación delictuosa	Patrimoniales	Propiedad intelectual e industrial	Robo en carreteras	Otros delitos d/
2010								
Estados Unidos Mexicanos	**3 206**	**3 218**	**1 491**	**0**	**15 516**	**1 430**	**4**	**29 266**
Aguascalientes	25	25	8	0	79	21	0	153
Baja California	70	254	58	0	1 519	325	0	688
Baja California Sur	46	24	22	0	136	23	0	771
Campeche	18	8	67	0	104	11	0	170
Coahuila de Zaragoza	27	157	11	0	281	0	1	279
Colima	20	13	11	0	61	20	0	185
Chiapas	90	83	83	0	250	10	0	616
Chihuahua	181	265	30	0	721	15	1	830
Distrito Federal	1 551	528	81	0	3 860	429	0	5 182
Durango	39	65	24	0	188	3	2	330
Guanajuato	51	43	21	0	410	28	0	3 931
Guerrero	58	55	87	0	166	9	0	373
Hidalgo	20	89	89	0	333	16	0	475
Jalisco	109	145	102	0	1 000	172	0	4 437
México	143	84	68	0	1 488	118	0	1 736
Michoacán de Ocampo	81	27	64	0	282	10	0	586
Morelos	53	17	23	0	126	14	0	646
Nayarit	11	30	57	0	84	11	0	220
Nuevo León	80	63	13	0	336	23	0	356
Oaxaca	69	32	95	0	197	4	0	313
Puebla	27	37	34	0	407	18	0	494
Querétaro	24	40	12	0	146	17	0	747
Quintana Roo	33	32	83	0	330	18	0	385
San Luis Potosí	30	89	25	0	151	7	0	373
Sinaloa	52	65	66	0	358	10	0	310
Sonora	27	365	38	0	395	14	0	1 547
Tabasco	30	29	22	0	153	15	0	477
Tamaulipas	90	336	9	0	620	1	0	664
Tlaxcala	11	32	24	0	77	5	0	271
Veracruz de Ignacio de la Llave	107	155	107	0	1 007	27	0	1 442
Yucatán	31	17	32	0	154	28	0	138
Zacatecas	2	14	25	0	97	8	0	141

(Continúa)

Denuncias ante el Ministerio Público de la Federación por entidad federativa según tipo de delito 2010 y 2011

Cuadro 7.9

2a. parte y última

Entidad federativa	Servidores públicos c/	Fiscales	Ambientales	Asociación delictuosa	Patrimoniales	Propiedad intelectual e industrial	Robo en carreteras	Otros delitos d/
2011								
Estados Unidos Mexicanos	**3 352**	**6 678**	**1 692**	**0**	**16 988**	**1 876**	**7**	**33 710**
Aguascalientes	16	48	1	0	70	21	0	121
Baja California	137	529	46	0	1 119	432	0	735
Baja California Sur	47	34	25	0	148	17	0	1 005
Campeche	25	23	47	0	87	9	1	168
Coahuila de Zaragoza	28	217	5	0	371	2	0	536
Colima	11	84	27	0	75	14	0	130
Chiapas	72	234	105	0	258	13	1	742
Chihuahua	124	605	34	0	482	7	1	1 096
Distrito Federal	1 442	372	101	0	3 894	575	0	5 282
Durango	34	37	19	0	174	1	1	304
Guanajuato	27	116	18	0	461	55	0	3 364
Guerrero	84	62	78	0	174	17	0	524
Hidalgo	20	528	73	0	305	85	1	621
Jalisco	97	317	87	0	953	173	0	4 685
México	109	117	99	0	2 262	111	0	2 040
Michoacán de Ocampo	56	119	95	0	289	18	0	676
Morelos	36	91	12	0	143	12	0	495
Nayarit	12	23	64	0	103	6	0	299
Nuevo León	326	155	15	0	412	46	0	464
Oaxaca	75	17	98	0	182	25	0	903
Puebla	47	106	41	0	469	39	0	394
Querétaro	25	102	24	0	211	9	0	740
Quintana Roo	56	96	96	0	367	38	0	791
San Luis Potosí	30	481	10	0	197	21	0	557
Sinaloa	82	177	112	0	584	5	1	431
Sonora	41	754	67	0	570	27	0	1 670
Tabasco	35	49	15	0	160	24	0	366
Tamaulipas	113	385	9	0	807	7	0	907
Tlaxcala	17	56	54	0	139	6	0	389
Veracruz de Ignacio de la Llave	91	668	142	0	1 259	15	0	2 873
Yucatán	30	43	57	0	112	37	0	176
Zacatecas	7	33	16	0	151	9	1	226

Nota: Se refiere a las denuncias de hechos presentadas ante el Ministerio Público de la Federación, a partir de las cuales se inician las averiguaciones previas.

a/ Incluye delitos contra la salud previstos en el Código Penal Federal.

b/ Incluye los delitos previstos en la Ley de Instituciones de Crédito, la Ley Federal de Instituciones de Fianzas y en la Ley Federal de Instituciones y Sociedades Mutualistas de Seguros.

c/ Incluye los delitos contenidos en el título décimo del Código Penal Federal.

d/ Incluye otros delitos contenidos en el Código Penal Federal; incluye también los referidos en la Ley Federal contra la Delincuencia Organizada, delitos electorales, y otros.

Fuente: PGR. Dirección General de Planeación e Innovación Institucional.

Órdenes de aprehensión giradas a la policía judicial federal por entidad federativa según situación
2010 y 2011

Cuadro 7.10

Entidad federativa	Pendientes del año anterior	Recibidas durante el año a/	Reingresos	Modificaciones autorizadas de carga de trabajo	Cumplimentadas	Canceladas	Modificaciones autorizadas de cumplidas y canceladas	Pendientes al final del año
2010								
Estados Unidos Mexicanos	**24 100**	**10 800**	**143**	**245**	**6 933**	**6 006**	**11**	**21 870**
Aguascalientes	45	68	0	0	61	11	0	41
Baja California	2 236	736	0	4	480	416	0	2 072
Baja California Sur	194	82	1	0	60	49	0	168
Campeche	176	131	0	0	76	51	0	180
Coahuila de Zaragoza	503	105	1	6	70	151	0	382
Colima	166	60	8	8	51	28	6	153
Chiapas	1 174	461	4	4	301	210	0	1 124
Chihuahua	1 124	260	8	19	143	322	0	908
Distrito Federal	2 624	1 260	28	11	970	430	0	2 501
Durango	414	100	0	4	87	78	0	345
Guanajuato	903	530	1	2	448	234	0	750
Guerrero	678	326	3	19	103	222	0	663
Hidalgo	192	287	0	0	141	126	0	212
Jalisco	1 707	946	2	16	648	427	0	1 564
México	1 185	715	14	19	471	286	1	1 139
Michoacán de Ocampo	1 046	263	61	66	152	270	3	885
Morelos	382	199	0	2	125	97	0	357
Nayarit	254	159	0	1	91	94	0	227
Nuevo León	717	421	0	0	224	139	0	775
Oaxaca	428	196	1	24	90	147	1	365
Puebla	378	283	1	1	150	83	0	428
Querétaro	208	91	0	2	66	60	0	171
Quintana Roo	201	74	0	0	54	34	0	187
San Luis Potosí	466	153	4	4	103	132	0	384
Sinaloa	954	371	4	10	252	191	0	876
Sonora	1 428	948	2	5	743	306	0	1 324
Tabasco	264	317	0	2	190	93	0	296
Tamaulipas	2 633	502	0	2	178	893	0	2 062
Tlaxcala	92	83	0	0	63	18	0	94
Veracruz de Ignacio de la Llave	1 067	581	0	13	256	338	0	1 041
Yucatán	61	60	0	0	35	28	0	58
Zacatecas	198	32	0	1	51	42	0	136
Sector central	2	0	0	0	0	0	0	2

(Continúa)

Órdenes de aprehensión giradas a la policía judicial federal por entidad federativa según situación
2010 y 2011

Cuadro 7.10

Entidad federativa	Pendientes del año anterior	Recibidas durante el año a/	Reingresos	Modificaciones autorizadas de carga de trabajo	Cumplimentadas	Canceladas	Modificaciones autorizadas de cumplidas y canceladas	Pendientes al final del año
2011								
Estados Unidos Mexicanos	**21 870**	**10 433**	**39**	**109**	**6 743**	**4 955**	**2**	**20 537**
Aguascalientes	41	188	0	0	128	11	0	90
Baja California	2 072	739	0	3	539	394	0	1 875
Baja California Sur	168	94	0	1	75	41	0	145
Campeche	180	181	3	0	129	52	0	183
Coahuila de Zaragoza	382	126	0	0	66	104	0	338
Colima	153	80	3	1	61	57	0	117
Chiapas	1 124	459	0	2	295	301	0	985
Chihuahua	908	461	1	1	186	235	0	948
Distrito Federal	2 501	924	3	8	665	431	0	2 324
Durango	345	91	2	1	45	106	0	286
Guanajuato	750	495	0	4	367	142	0	732
Guerrero	663	145	1	4	67	115	0	623
Hidalgo	212	157	0	0	112	30	0	227
Jalisco	1 564	810	1	1	566	364	0	1 444
México	1 139	642	5	22	475	219	1	1 071
Michoacán de Ocampo	885	254	6	3	200	196	0	746
Morelos	357	136	0	0	99	75	0	319
Nayarit	227	81	1	0	54	55	0	200
Nuevo León	775	404	0	1	309	152	0	717
Oaxaca	365	210	0	1	108	106	0	360
Puebla	428	359	0	2	205	112	0	468
Querétaro	171	178	0	5	126	45	0	173
Quintana Roo	187	65	0	7	50	48	1	148
San Luis Potosí	384	153	3	5	92	108	0	335
Sinaloa	876	399	3	7	290	145	0	836
Sonora	1 324	744	5	15	621	238	0	1 199
Tabasco	296	238	1	3	208	55	0	269
Tamaulipas	2 062	358	0	5	262	710	0	1 443
Tlaxcala	94	88	0	0	51	32	0	99
Veracruz de Ignacio de la Llave	1 041	1 088	0	7	226	240	0	1 656
Yucatán	58	49	1	0	32	24	0	52
Zacatecas	136	37	0	0	34	12	0	127
Sector central	2	0	0	0	0	0	0	2

Nota: Se consideran órdenes giradas por instancias locales y foráneas.
a/ Se refiere a las órdenes de aprehensión libradas.
Fuente: PGR. Dirección General de Planeación e Innovación Institucional.

Averiguaciones previas registradas por presuntos delitos ante las agencias del Ministerio Público federal por entidad federativa 2010 y 2011

Cuadro 7.11

Entidad federativa	2010			2011		
	En trámite	Despachadas a/	Pendientes al final del año	En trámite	Despachadas a/	Pendientes al final del año
Estados Unidos Mexicanos	**174 954**	**138 895**	**36 054**	**179 844**	**135 870**	**43 967**
Aguascalientes	970	872	98	918	870	48
Baja California	19 619	17 518	2 101	16 116	15 284	833
Baja California Sur	1 398	1 339	59	1 530	1 433	97
Campeche	905	777	128	679	520	159
Coahuila de Zaragoza	1 529	1 207	322	2 462	1 426	1 037
Colima	1 287	944	343	1 267	926	341
Chiapas	2 563	2 455	108	3 130	2 979	152
Chihuahua	6 420	4 308	2 112	6 480	5 622	858
Distrito Federal	31 031	25 673	5 360	28 387	18 399	9 995
Durango	2 301	1 453	848	2 437	1 349	1 085
Guanajuato	14 150	12 849	1 301	10 301	9 925	376
Guerrero	2 480	2 276	205	2 945	2 719	228
Hidalgo	2 285	1 628	657	3 191	2 287	905
Jalisco	19 818	17 203	2 615	18 056	15 698	2 357
México	10 442	6 828	3 610	9 701	6 425	3 263
Michoacán de Ocampo	2 725	2 145	579	3 476	2 262	1 214
Morelos	2 390	1 803	585	2 094	1 433	658
Nayarit	1 140	949	191	1 193	859	336
Nuevo León	3 456	2 578	878	4 993	3 347	1 643
Oaxaca	2 718	1 895	823	3 920	3 459	461
Puebla	2 313	1 950	363	2 978	2 634	344
Querétaro	1 583	1 420	163	1 822	1 688	134
Quintana Roo	3 055	1 348	1 707	3 872	1 690	2 182
San Luis Potosí	1 418	1 318	100	1 921	1 770	149
Sinaloa	5 284	4 559	725	5 210	4 512	700
Sonora	6 300	5 944	355	7 417	6 846	571
Tabasco	1 350	1 052	298	1 363	864	499
Tamaulipas	3 972	3 395	577	6 475	4 954	1 522
Tlaxcala	704	597	107	962	897	65
Veracruz de Ignacio de la Llave	3 799	3 125	674	5 395	4 434	960
Yucatán	1 041	899	142	971	867	104
Zacatecas	628	616	12	891	865	25
Sector central b/	13 880	5 972	7 908	17 291	6 627	10 666

a/ Incluye las averiguaciones previas despachadas que fueron iniciadas en ejercicios anteriores, así como los reingresos.

b/ Comprende información de la Dirección General de Control de Averiguaciones Previas; Visitaduría General; Fiscalía Especial para la Atención de Delitos Electorales; Subprocuraduría de Derechos Humanos, Atención a las Víctimas y Servicios a la Comunidad; Subprocuraduría de Investigación Especializada en Delitos Federales; Subprocuraduría de Investigación Especializada en Delincuencia Organizada; Subprocuraduría Jurídica y de Asuntos Internacionales; Fiscalía Especial para la Atención de Delitos Contra la Libertad de Expresión; y Fiscalía Especial para los Delitos de Violencia contra las Mujeres y Trata de Personas.

Fuente: PGR. Dirección General de Planeación e Innovación Institucional.

Delitos contra la salud registrados en averiguaciones previas iniciadas ante las agencias del Ministerio Público del fuero federal por entidad federativa según tipo de delito 2010 y 2011

Cuadro 7.12

Entidad federativa	Total	Posesión	Trans-porte	Comercio	Produc-ción	Suministro	Tráfico	Otros
2010								
Estados Unidos Mexicanos	**55 122**	**39 180**	**737**	**3 255**	**683**	**141**	**148**	**10 978**
Aguascalientes	350	322	0	2	0	0	0	26
Baja California	10 222	9 476	10	106	19	1	1	609
Baja California Sur	228	97	7	66	1	0	0	57
Campeche	182	100	8	47	2	2	0	23
Coahuila de Zaragoza	253	137	4	20	8	1	0	83
Colima	588	446	0	48	28	3	0	63
Chiapas	617	226	43	197	47	7	33	64
Chihuahua	1 080	614	61	149	24	3	29	200
Distrito Federal	12 034	6 902	3	51	18	1	1	5 058
Durango	519	162	24	135	25	3	9	161
Guanajuato	5 400	4 207	3	187	35	23	1	944
Guerrero	807	519	6	246	2	0	0	34
Hidalgo	335	200	0	44	14	5	2	70
Jalisco	9 947	8 564	24	552	115	7	7	678
México	950	457	5	124	13	10	0	341
Michoacán de Ocampo	677	278	6	31	90	3	25	244
Morelos	366	251	9	61	18	2	0	25
Nayarit	251	70	1	74	30	0	0	76
Nuevo León	1 621	1 456	2	121	4	0	0	38
Oaxaca	730	149	56	135	19	7	3	361
Puebla	265	209	5	22	5	3	0	21
Querétaro	123	74	2	37	2	3	0	5
Quintana Roo	797	481	2	129	34	39	14	98
San Luis Potosí	124	67	18	15	6	0	0	18
Sinaloa	2 375	1 056	28	317	51	3	2	918
Sonora	2 333	1 144	386	161	38	4	17	583
Tabasco	266	158	2	74	15	4	0	13
Tamaulipas	790	747	2	11	1	0	0	29
Tlaxcala	27	19	0	5	0	0	0	3
Veracruz de Ignacio de la Llave	208	127	11	41	6	2	1	20
Yucatán	325	304	0	1	0	0	0	20
Zacatecas	126	64	6	18	6	4	1	27
Sector central a/	206	97	3	28	7	1	2	68

(Continúa)

Cuadro 7.12

Delitos contra la salud registrados en averiguaciones previas iniciadas ante las agencias del Ministerio Público del fuero federal por entidad federativa según tipo de delito 2010 y 2011

Entidad federativa	Total	Posesión	Trans-porte	Comercio	Produc-ción	Suministro	Tráfico	Otros
2011								
Estados Unidos Mexicanos	**42 747**	**31 665**	**552**	**2 444**	**871**	**87**	**62**	**7 066**
Aguascalientes	347	287	3	33	15	0	0	9
Baja California	9 095	8 435	9	124	12	3	4	508
Baja California Sur	84	54	12	3	1	1	0	13
Campeche	85	21	6	41	5	1	1	10
Coahuila de Zaragoza	397	147	1	48	15	1	2	183
Colima	143	87	5	12	7	0	0	32
Chiapas	560	171	63	130	9	12	4	171
Chihuahua	1 065	722	33	28	29	4	12	237
Distrito Federal	8 167	4 546	1	134	4	3	0	3 479
Durango	328	100	10	139	16	5	7	51
Guanajuato	3 344	2 873	8	108	20	16	0	319
Guerrero	746	516	4	198	1	1	1	25
Hidalgo	348	214	1	37	4	1	0	91
Jalisco	7 086	5 918	28	384	298	3	6	449
México	382	223	7	37	11	2	0	102
Michoacán de Ocampo	789	459	17	35	149	1	5	123
Morelos	294	211	2	65	1	0	1	14
Nayarit	145	30	7	68	19	0	0	21
Nuevo León	1 587	1 480	1	92	6	0	0	8
Oaxaca	311	96	49	61	7	5	2	91
Puebla	251	177	10	16	3	3	1	41
Querétaro	122	78	11	19	1	3	0	10
Quintana Roo	603	430	9	51	4	7	2	100
San Luis Potosí	71	17	14	30	1	0	0	9
Sinaloa	1 910	1 149	40	352	103	1	0	265
Sonora	2 637	1 690	173	115	90	5	8	556
Tabasco	228	138	2	38	9	4	2	35
Tamaulipas	1 026	1 006	0	2	1	0	1	16
Tlaxcala	9	6	1	0	0	0	0	2
Veracruz de Ignacio de la Llave	157	83	16	14	17	0	0	27
Yucatán	182	167	0	0	0	0	0	15
Zacatecas	143	95	7	13	6	5	0	17
Sector central a/	105	39	2	17	7	0	3	37

Nota: Se refiere a todos aquellos delitos que se relacionan con enervantes.

a/ Comprende información de la Dirección General de Control de Averiguaciones Previas; Visitaduría General; Fiscalía Especial para la Atención de Delitos Electorales; Subprocuraduría de Derechos Humanos, Atención a las Víctimas y Servicios a la Comunidad; Subprocuraduría de Investigación Especializada en Delitos Federales; Subprocuraduría de Investigación Especializada en Delincuencia Organizada; Subprocuraduría Jurídica y de Asuntos Internacionales; Fiscalía Especial para la Atención de Delitos Contra la Libertad de Expresión; y Fiscalía Especial para los Delitos de Violencia contra las Mujeres y Trata de Personas.

Fuente: PGR. Dirección General de Planeación e Innovación Institucional. Dirección de Estadística.

Principales delitos registrados en averiguaciones previas iniciadas y/o carpetas de investigación abiertas en el Ministerio Público del fuero común por entidad federativa 2010 y 2011

Cuadro 7.13

Entidad federativa	Total	Robo a/	Lesiones	Daño a la propiedad	Fraude	Amenazas	Violencia familiar	Homicidio	Delitos sexuales seleccionados b/	Despojo	Secuestro c/	Delitos contra la libertad personal d/	Otros delitos del fuero común e/
2010													
Estados Unidos Mexicanos	**1 670 756 f/**	**469 647**	**204 215**	**122 113**	**62 666**	**44 418**	**42 921**	**30 209**	**29 237**	**18 026**	**1 271**	**7 502**	**484 255**
Aguascalientes	18 539	7 286	2 887	1 740	764	667	353	226	90	142	10	0	4 374
Baja California	109 859	37 294	9 066	8 507	1 890	2 351	2 176	1 447	2 034	817	75	419	43 783
Baja California Sur	15 432	2 433	1 025	2 238	742	434	1 373	92	306	204	1	25	6 559
Campeche	2 054	597	73	128	50	40	0	116	199	18	3	36	794
Coahuila de Zaragoza	NS	NS	NS	NS	NS	NS	NS	NS	NS	NS	NS	NS	NS
Colima	8 410	2 949	664	334	281	413	444	165	211	49	10	38	2 852
Chiapas	31 943	4 700	4 238	3 080	1 694	598	1 200	1 523	1 140	765	98	462	12 445
Chihuahua	68 219	35 996	3 273	6 235	1 629	1 578	3 863	4 599	1 226	430	190	517	8 683
Distrito Federal	195 534	50 698	29 841	8 893	13 936	802	3 124	1 071	3 398	231	245	719	82 576
Durango	28 762 g/	NS	NS	NS	NS	NS	NS	NS	NS	NS	NS	NS	NS
Guanajuato	76 223	9 834	9 157	12 032	2 308	2 123	1 136	1 067	1 154	679	53	108	36 572
Guerrero	21 444	6 019	4 091	2 019	967	967	1 400	2 075	710	545	47	141	2 463
Hidalgo	41 110	8 448	7 467	3 272	1 572	3 593	825	424	1 028	1 011	35	69	13 366
Jalisco	84 842	22 765	11 976	9 351	6 309	4 463	3 622	1 740	1 025	1 358	25	237	21 971
México	261 229	120 854	46 096	15 536	3 845	0	1 645	2 537	4 808	2 651	152	960	62 145
Michoacán de Ocampo	NS	NS	NS	NS	NS	NS	NS	NS	NS	NS	NS	NS	NS
Morelos	80 656 h/	10 499	4 876	3 194	2 043	3 136	1 538	1 122	603	1 105	28	0	16 091
Nayarit	ND	ND	ND	ND	ND	ND	ND	ND	ND	ND	ND	ND	ND
Nuevo León	66 367	32 902	5 109	5 931	994	921	7 910	1 269	1 525	472	18	975	8 341
Oaxaca	38 704 i/	7 502	1 149	245	1 633	1 141	678	297	530	423	37	167	14 337
Puebla	69 349	17 649	13 145	6 586	6 836	2 020	2 826	1 108	1 433	1 569	29	290	15 858
Querétaro	27 638	6 293	3 597	2 282	1 302	801	673	425	747	451	9	112	10 946
Quintana Roo	34 965 j/	NS	NS	NS	NS	NS	NS	NS	NS	NS	NS	NS	NS
San Luis Potosí	43 563 k/	NS	NS	NS	NS	NS	NS	NS	NS	NS	NS	NS	NS
Sinaloa	34 222	12 248	2 450	3 818	1 076	804	1 091	2 789	450	535	20	594	8 347
Sonora	29 402	7 966	3 084	3 089	950	259	856	1 159	810	481	6	191	10 551
Tabasco	75 575	17 534	11 407	5 770	2 396	4 993	1 340	860	1 077	1 094	55	209	28 840
Tamaulipas	62 233	18 394	8 533	2 882	2 195	3 453	1 829	1 757	1 140	576	107	804	20 563
Tlaxcala	5 341	2 263	711	216	250	39	71	392	50	95	1	9	1 244
Veracruz de Ignacio de la Llave	86 583	17 895	12 565	8 928	5 377	5 075	2 714	1 780	2 769	2 059	17	363	27 041
Yucatán	52 558	8 629	7 735	5 807	1 627	3 747	234	169	774	266	0	57	23 513
Zacatecas	ND	ND	ND	ND	ND	ND	ND	ND	ND	ND	ND	ND	ND

(Continúa)

Principales delitos registrados en averiguaciones previas iniciadas y/o carpetas de investigación abiertas en el Ministerio Público del fuero común por entidad federativa 2010 y 2011

Cuadro 7.13

Entidad federativa	Total	Robo a/	Lesiones	Daño a la propiedad	Fraude	Amenazas	Violencia familiar	Homicidio	Delitos sexuales seleccionados b/	Despojo	Secuestro c/	Delitos contra la libertad personal d/	Otros delitos del fuero común e/
2011													
Estados Unidos Mexicanos	**1 704 535**	**692 263**	**207 043**	**132 943**	**62 873**	**63 504**	**64 317**	**38 090**	**33 361**	**21 885**	**1 383**	**9 920**	**376 953**
Aguascalientes	23 623	12 444	2 821	2 050	505	718	328	256	432	124	7	22	3 916
Baja California	113 109	69 262	4 050	6 671	3 169	2 125	2 664	661	2 282	800	43	694	20 688
Baja California Sur	18 171	8 182	1 110	2 021	640	556	1 498	78	341	224	3	17	3 501
Campeche	2 488	616	236	311	52	98	0	120	243	30	3	35	744
Coahuila de Zaragoza	47 457	21 243	5 713	7 756	826	1 706	1 386	949	586	291	16	62	6 923
Colima	10 729	3 649	384	529	250	394	499	165	219	53	8	38	4 541
Chiapas	24 945	8 383	2 798	1 836	1 165	317	1 406	1 632	1 231	384	30	221	5 542
Chihuahua	65 558	32 557	3 569	6 401	2 107	1 725	4 852	3 555	1 540	477	95	622	8 058
Distrito Federal	185 476	92 185	17 675	11 198	12 672	11 999	11 553	1 528	3 796	3 298	96	1 399	18 077
Durango	34 656	16 600	3 918	2 341	899	1 372	2 868	954	490	438	80	137	4 559
Guanajuato	79 707	29 263	12 096	11 471	2 694	2 241	1 332	1 425	1 264	933	28	147	16 813
Guerrero	43 223	15 384	4 202	2 337	879	1 313	1 798	3 225	751	552	62	163	12 557
Hidalgo	30 228	10 517	4 888	2 167	1 217	2 313	581	371	640	650	13	254	6 617
Jalisco	37 465	12 133	6 697	5 859	169	4 177	3 042	205	1 026	3	0	179	3 975
México	261 879	66 228	46 138	11 615	3 515	NS	1 999	2 825	2 838	2 412	109	473	123 727
Michoacán de Ocampo	36 412	18 226	4 657	2 390	1 506	0	871	3 044	895	688	148	667	3 320
Morelos	41 767	18 636	4 905	0	1 900	3 082	1 631	1 093	650	1 189	27	335	8 319
Nayarit	7 681	2 588	663	475	548	174	211	715	229	147	10	104	1 817
Nuevo León	71 712	42 934	4 729	5 175	876	792	8 744	2 512	1 450	432	51	458	3 559
Oaxaca	49 250	12 686	7 359	4 872	4 362	3 563	1 060	782	482	1 529	65	296	12 194
Puebla	83 225	35 733	13 731	6 688	4 917	3 546	NS	1 384	1 876	1 677	63	0	13 610
Querétaro	29 964	13 991	4 128	2 224	1 543	892	679	463	730	477	6	39	4 792
Quintana Roo	34 077	13 820	4 065	3 844	1 507	709	1 859	651	1 265	508	24	291	5 534
San Luis Potosí	37 308	13 619	5 098	4 836	1 781	1 912	2 464	740	710	518	40	215	5 375
Sinaloa	37 057	18 187	2 348	3 620	950	880	1 333	2 680	525	490	37	667	5 340
Sonora	30 769	12 614	3 095	2 796	909	286	1 126	979	1 022	425	9	161	7 347
Tabasco	53 882	15 688	7 600	3 868	1 908	3 691	1 381	607	983	457	75	192	17 432
Tamaulipas	48 873	27 547	4 931	1 369	1 053	2 061	1 478	1 417	972	256	129	363	7 297
Tlaxcala	6 932	3 653	953	323	220	100	0	466	126	73	3	8	1 007
Veracruz de Ignacio de la Llave	91 307	27 458	11 207	8 022	4 758	4 625	4 726	2 086	3 009	1 596	60	1 301	22 459
Yucatán	49 944	8 246	9 389	6 666	2 614	5 851	601	164	499	503	0	149	15 262
Zacatecas	15 661	7 991	1 890	1 212	762	286	347	358	259	251	43	211	2 051

Nota: La selección de delitos fue realizada con base en una frecuencia del 85 por a nivel nacional sobre el total de delitos registrados; las categorías se establecen con base en la Norma técnica para la clasificación nacional de delitos del fuero común para fines estadísticos (NT) publicada en el Diario Oficial el 21 de febrero de 2011. Una averiguación previa puede incluir uno o más delitos.

a/ Con base en la NT y de acuerdo con lo reportado por cada entidad, puede incluir: robos en casa habitación, de vehículo, a transeúntes, a transportistas, a institución bancaria, a negocios, de ganado, de maquinaria y otros robos.

b/ Con base en la NT y de acuerdo con lo reportado por cada entidad, puede incluir: abuso sexual, violación simple, violación equiparada y otros delitos que atentan contra la libertad y seguridad sexual.

c/ Con base en la NT y de acuerdo con lo reportado por cada entidad, puede incluir: secuestro express.

d/ Con base en la NT y de acuerdo con lo reportado por cada entidad, puede incluir: privación de la libertad, tráfico de menores y otros contra la libertad personal.

e/ Con base en la NT y de acuerdo con lo reportado por cada entidad, puede incluir: otros delitos que atentan contra la vida y la integridad corporal, abuso de confianza, extorsión, otros delitos contra la familia, corrupción de menores, trata de personas, otros delitos contra la sociedad, narcomenudeo, allanamiento de morada, evasión de presos y otros delitos contra el patrimonio.

f/ La suma de los delitos no coincide con el total por 154 276 casos en los que no se especificó el tipo de delito.

g/ La suma de los delitos no coincide con el total por 28 762 casos en los que no se especificó el tipo de delito.

h/ La suma de los delitos no coincide con el total por 36 421 casos en los que no se especificó el tipo de delito.

i/ La suma de los delitos no coincide con el total por 10 565 casos en los que no se especificó el tipo de delito.

j/ La suma de los delitos no coincide con el total por 34 965 casos en los que no se especificó el tipo de delito.

k/ La suma de los delitos no coincide con el total por 43 563 casos en los que no se especificó el tipo de delito.

Fuente: Para 2010: INEGI. Dirección General de Estadísticas de Gobierno, Seguridad Pública y Justicia. *Censo Nacional de Gobierno 2011. Poder Ejecutivo Estatal. Procuración de Justicia.* Para 2011: INEGI. Dirección General de Estadísticas de Gobierno, Seguridad Pública y Justicia. *Censo Nacional de Procuración de Justicia Estatal 2012. Módulo 2: Ejercicio de la función.*

Delitos ocurridos y cifra negra de delitos por entidad federativa 2010 y 2011

Cuadro 7.14

Entidad federativa	Delitos ocurridos a/						Cifra negra de delitos (Por ciento) b/
	Total de delitos	Delitos denunciados				Delitos no denunciados	
		Total	Con inicio de averiguación	Sin inicio de averiguación previa	No especi-ficado		
2010							
Estados Unidos Mexicanos	**22 714 967 c/**	**2 801 878 d/**	**1 817 631 d/**	**774 146**	**210 101**	**19 899 300 e/**	**92.0**
Aguascalientes	428 827	33 643	23 778	8 959	906	395 184	94.5
Baja California	685 648	190 467	128 869	43 387	18 211	495 181	81.2
Baja California Sur	115 135	30 036	26 894	2 151	991	85 099	76.6
Campeche	115 409	20 083	16 046	3 764	273	95 326	86.1
Coahuila de Zaragoza	537 620	63 553	39 571	21 789	2 193	474 067	92.6
Colima	78 050	13 472	9 985	2 640	847	64 578	87.2
Chiapas	435 400	49 042	22 316	21 427	5 299	386 358	94.9
Chihuahua	929 435	162 569	109 081	35 953	17 535	766 866	88.3
Distrito Federal	2 910 473	362 552	272 704	80 164	9 684	2 547 921	90.6
Durango	246 086	40 431	26 304	11 973	2 154	205 655	89.3
Guanajuato	822 291	80 571	42 679	32 579	5 313	741 720	94.8
Guerrero	672 154	42 960	24 948	13 543	4 469	629 194	96.3
Hidalgo	400 561	60 557	45 816	13 189	1 552	340 004	88.6
Jalisco	1 614 809	160 896	100 634	50 103	10 159	1 453 913	93.8
México	3 373 893	362 016	216 909	90 407	54 700	3 011 877	93.6
Michoacán de Ocampo	426 653	38 591	22 338	11 949	4 304	388 062	94.8
Morelos	344 528	41 664	29 723	9 445	2 496	302 864	91.4
Nayarit	230 790	27 731	19 833	7 280	618	203 059	91.4
Nuevo León	1 187 232	120 636	63 139	45 386	12 111	1 066 596	94.7
Oaxaca	597 492	49 802	26 171	16 097	7 534	547 690	95.6
Puebla	868 256	103 140	60 027	37 775	5 338	765 116	93.1
Querétaro	239 879	55 838	44 365	9 808	1 665	184 041	81.5
Quintana Roo	381 110	54 117	37 092	11 774	5 251	326 993	90.3
San Luis Potosí	517 532	50 812	34 104	16 033	675	466 720	93.4
Sinaloa	644 720	80 578	48 912	20 931	10 735	564 142	92.4
Sonora	849 784	160 075	99 212	54 769	6 094	689 709	88.3
Tabasco	466 637	44 006	28 564	14 502	940	422 631	93.9
Tamaulipas	603 143	50 656	35 220	14 330	1 106	552 487	94.2
Tlaxcala	195 757	29 940	19 115	8 484	2 341	165 817	90.2
Veracruz de Ignacio de la Llave	968 561	125 530	66 213	47 406	11 911	843 031	93.2
Yucatán	510 920	68 712	59 889	7 187	1 636	442 208	88.3
Zacatecas	285 847	27 052	17 030	8 962	1 060	258 795	94.0

(Continúa)

Delitos ocurridos y cifra negra de delitos por entidad federativa 2010 y 2011

Cuadro 7.14

Entidad federativa	Delitos ocurridos a/						Cifra negra de delitos (Por ciento) b/
	Total de delitos	Delitos denunciados				Delitos no denunciados	
		Total	Con inicio de averiguación	Sin inicio de averiguación previa	No especi-ficado		
2011							
Estados Unidos Mexicanos	**22 389 492 f/**	**2 871 933 g/**	**1 881 555 h/**	**770 171**	**198 564**	**19 495 738 i/**	**91.6**
Aguascalientes	200 014	31 643	19 028	9 754	2 861	168 199	90.5
Baja California	655 209	170 268	115 866	37 085	17 317	484 244	82.3
Baja California Sur	135 710	27 227	20 155	6 717	355	108 286	85.1
Campeche	122 538	21 384	14 402	6 176	806	101 154	88.2
Coahuila de Zaragoza	490 900	81 620	45 262	29 482	6 876	408 184	90.8
Colima	112 883	21 234	14 044	6 437	753	91 262	87.6
Chiapas	418 469	53 319	32 181	19 986	1 152	364 939	92.3
Chihuahua	726 861	128 117	93 412	21 499	13 206	597 999	87.1
Distrito Federal	2 709 700	278 898	198 046	79 276	1 576	2 430 802	92.7
Durango	233 023	40 476	26 936	10 213	3 327	192 413	88.4
Guanajuato	976 309	103 227	78 307	20 226	4 694	873 082	92.0
Guerrero	567 612	34 250	21 361	10 631	2 258	530 743	96.2
Hidalgo	458 822	52 121	42 541	7 162	2 418	405 208	90.7
Jalisco	1 504 054	177 487	119 013	49 076	9 398	1 325 452	92.1
México	4 093 962	513 948	342 973	127 091	43 884	3 575 540	91.6
Michoacán de Ocampo	717 573	102 499	56 583	41 368	4 548	614 922	92.1
Morelos	311 736	47 138	31 471	12 386	3 281	263 847	89.9
Nayarit	209 642	23 659	14 866	7 053	1 740	185 983	92.9
Nuevo León	953 310	99 288	56 952	24 196	18 140	852 072	94.0
Oaxaca	546 058	69 272	43 930	24 503	839	476 466	92.0
Puebla	1 132 941	157 392	87 875	46 663	22 854	975 091	92.2
Querétaro	296 687	44 204	30 726	11 833	1 645	252 207	89.6
Quintana Roo	370 615	47 107	36 853	8 709	1 545	323 209	90.1
San Luis Potosí	578 564	42 331	29 370	11 102	1 859	535 892	94.9
Sinaloa	559 099	73 928	45 688	18 126	10 114	484 174	91.8
Sonora	721 356	91 297	57 046	27 223	7 028	628 665	92.1
Tabasco	322 719	59 812	47 963	11 186	663	262 907	85.1
Tamaulipas	465 683	54 688	32 595	17 807	4 286	410 617	93.0
Tlaxcala	171 940	25 644	16 910	8 481	253	146 296	90.2
Veracruz de Ignacio de la Llave	1 175 911	120 741	68 064	45 965	6 712	1 054 550	94.2
Yucatán	226 919	33 764	25 680	6 573	1 511	192 610	88.7
Zacatecas	193 694	22 139	15 288	6 186	665	171 555	92.1

a/ Es la suma de los delitos captados por la encuesta, independientemente de si fueron denunciados o no, ante el Ministerio Público.

b/ Resulta de dividir la suma de los delitos no denunciados, más los denunciados sin inicio de averiguación previa y los denunciados que no especificaron si hubo inicio de averiguación previa, entre el total de los delitos ocurridos y el resultado se multiplica por 100.

c/ El total incluye 30 335 casos en los que no se especificó la entidad de ocurrencia del delito.

d/ El total incluye 150 casos en los que no se especificó la entidad de denuncia y la entidad de ocurrencia del delito.

e/ El total incluye 16 396 casos en los que no se especificó la entidad de ocurrencia del delito.

f/ El total incluye 28 979 casos en los que no se especificó la entidad de ocurrencia del delito.

g/ El total incluye 21 811 casos en los que no se especificó condición de denuncia, mismos que se encuentran distribuidos en 25 entidades federativas de manera no proporcional.

h/ El total incluye 168 casos en los que no se especificó la entidad de averiguación previa, mismos que se encuentran distribuidos en 25 entidades federativas de manera no proporcional.

i/ El total incluye 7 168 casos no denunciados en los que no se especificó la entidad de ocurrencia.

Fuente: Para 2010: INEGI. Dirección General de Estadísticas de Gobierno, Seguridad Pública y Justicia. *Encuesta Nacional de Victimización y Percepción sobre Seguridad Pública, 2011.*
Para 2011: INEGI. Dirección General de Estadísticas de Gobierno, Seguridad Pública y Justicia. *Encuesta Nacional de Victimización y Percepción sobre Seguridad Pública, 2012.*

Averiguaciones previas iniciadas y carpetas de investigación abiertas por entidad federativa según condición de presentación del presunto responsable 2010 y 2011

Cuadro 7.15

Entidad federativa	2010 Total	2010 Con presunto responsable	2010 Sin presunto responsable	2010 No especificado	2011 Total	2011 Con presunto responsable	2011 Sin presunto responsable	2011 No especificado
Estados Unidos Mexicanos	**1 564 611**	**496 679**	**885 998**	**181 934**	**1 661 437**	**442 092**	**698 034**	**521 311**
Aguascalientes	18 539	NS	NS	18 539	23 623	NS	NS	23 623
Baja California	108 604	44 607	63 997	0	113 109	25 542	87 567	0
Baja California Sur	15 432	2 164	13 268	0	18 171	2 548	15 623	0
Campeche	2 054	625	1 429	0	2 488	NS	NS	2 488
Coahuila de Zaragoza	NS	NS	NS	NS	47 321	8 278	39 043	0
Colima	8 410	NS	NS	8 410	10 729	NS	NS	10 729
Chiapas	22 155	14 555	7 600	0	24 775	6 207	18 568	0
Chihuahua	68 219	22 679	45 540	0	65 489	20 878	44 611	0
Distrito Federal	195 534	44 446	151 088	0	185 476	103 645	81 831	0
Durango	28 762	1 854	26 908	0	34 656	22 236	12 420	0
Guanajuato	73 065	8 242	64 823	0	78 236	9 109	69 127	0
Guerrero P/	21 444	8 000	13 444	0	26 296	13 452	12 844	0
Hidalgo	37 162	37 162	NS	0	26 831	6 366	20 465	0
Jalisco P/	84 842	84 842	NS	0	37 465	NS	NS	37 465
México	261 229	47 546	213 683	0	261 879	NS	NS	261 879
Michoacán de Ocampo	NS	NS	NS	NS	36 412	15 301	21 111	0
Morelos	78 642	5 948	72 694	0	39 857	14 974	24 883	0
Nayarit	ND	ND	ND	ND	7 681	NS	NS	7 681
Nuevo León	65 631	43 779	21 852	0	71 587	29 000	42 587	0
Oaxaca	38 704	9 064	19 075	10 565	43 381	NS	NS	43 381
Puebla	69 349	3 876	65 473	0	83 225	NS	NS	83 225
Querétaro	25 985	1 943	24 042	0	29 458	2 100	27 358	0
Quintana Roo	34 965	NS	NS	34 965	32 945	5 025	27 920	0
San Luis Potosí	9 374	NS	NS	9 374	36 189	1 339	34 850	0
Sinaloa	31 363	13 361	18 002	0	33 450	13 341	20 109	0
Sonora	26 106	18 987	7 119	0	33 922	25 736	8 186	0
Tabasco	53 069	33 602	19 467	0	47 459	34 554	12 905	0
Tamaulipas	47 523	NS	NS	47 523	48 873	20 560	28 313	0
Tlaxcala	5 341	1 841	3 500	0	6 932	5 852	1 080	0
Veracruz de Ignacio de la Llave	80 550	47 556	32 994	0	87 021	49 381	37 640	0
Yucatán	52 558	NS	NS	52 558	50 840	NS	NS	50 840
Zacatecas	ND	ND	ND	ND	15 661	6 668	8 993	0

Nota: Se refiere únicamente a las averiguaciones previas y carpetas de investigación derivadas de denuncias y querellas que tuvo conocimiento el Ministerio Público del fuero común durante el año.

Fuente: Para 2010: INEGI. Dirección General de Estadísticas de Gobierno, Seguridad Pública y Justicia. *Censo Nacional de Gobierno 2011. Poder Ejecutivo Estatal. Procuración de Justicia.* Para 2011: INEGI. Dirección General de Estadísticas de Gobierno, Seguridad Pública y Justicia. *Censo Nacional de Procuración de Justicia Estatal 2012. Módulo 2: Ejercicio de la función.*

Órdenes de aprehensión giradas a la Policía Ministerial del estado por entidad federativa según etapa de atención 2011

Cuadro 7.16

Entidad federativa	Pendientes al inicio del año a/	Recibidas durante el año (Giradas) b/	Concluidas durante el año				Pendientes al final del año c/
			Total	Cumplimentadas	Canceladas	Otras	
Estados Unidos Mexicanos	**230 934**	**92 830**	**94 920**	**58 196**	**30 128**	**6 596**	**274 741**
Aguascalientes	NS	760	899	674	179	46	787
Baja California	19 715	5 161	5 987	3 935	2 039	13	18 889
Baja California Sur	1 781	925	670	619	51	0	2 036
Campeche	1 669	873	1 224	843	381	0	1 318
Coahuila de Zaragoza	NS	1 360	1 222	1 222	0	0	2 448
Colima	4 195	1 112	1 114	822	292	NS	4 193
Chiapas	26 639	6 073	8 473	3 478	4 995	0	24 239
Chihuahua	NS	2 289	2 566	2 103	463	NS	4 368
Distrito Federal	NS	3 967	2 930	2 215	715	0	1 037
Durango	NS	414	484	194	24	266	329
Guanajuato	3 348	5 034	5 023	4 082	416	525	3 359
Guerrero	NS	3 953	3 953	913	3 040	0	17 856
Hidalgo	NS	2 564	3 099	2 022	1 077	0	NS
Jalisco	NS	NS	NS	NS	NS	NS	NS
México	8 209	5 252	7 681	2 818	0	4 863	5 780
Michoacán de Ocampo	11 573	5 516	5 899	3 441	2 458	0	11 190
Morelos	NS	344	262	208	54	0	3 309
Nayarit	13 468	3 177	2 649	1 685	853	111	13 996
Nuevo León	NS	1 555	1 200	1 200	NS	0	11 649
Oaxaca	NS	2 485	1 410	1 410	NS	NS	1 075
Puebla	11 679	2 796	1 535	1 373	162	0	12 940
Querétaro	247	2 187	2 157	1 471	190	496	277
Quintana Roo	NS	1 228	1 228	904	48	276	652
San Luis Potosí	12 513	1 373	597	455	142	0	13 289
Sinaloa	10 110	4 748	4 945	3 043	1 902	0	9 913
Sonora	10 373	7 488	7 777	5 831	1 946	NS	10 084
Tabasco	2 603	3 691	2 736	2 003	733	0	3 558
Tamaulipas	NS	2 288	4 501	1 691	2 810	0	1 840
Tlaxcala	126	548	674	448	226	0	0
Veracruz de Ignacio de la Llave	68 764	11 260	7 479	4 693	2 786	0	72 545
Yucatán	18 123	996	1 859	996	863	0	17 260
Zacatecas	5 799	1 413	2 687	1 404	1 283	0	4 525

a/ Pendientes de dar cumplimiento al 1 de enero del año de referencia.

b/ Suma de órdenes recibidas por el Ministerio Público entre el 1 de enero y el 31 de diciembre de 2011.

c/ Son aquéllas que al 31 de diciembre de 2011 quedaron pendientes de dar cumplimiento.

Fuente: INEGI. Dirección General de Estadísticas de Gobierno, Seguridad Pública y Justicia. *Censo Nacional de Procuración de Justicia Estatal 2012. Módulo 2: Ejercicio de la función.*

Conductas antisociales registradas en investigaciones abiertas en materia de justicia para adolescentes por entidad federativa según tipo de conducta antisocial 2010 y 2011

Cuadro 7.17

Entidad federativa	Total	Robo a/	Lesiones	Daño a la propiedad	Fraude	Ame-nazas	Violencia familiar	Homicidio	Delitos sexuales seleccio-nados b/	Despojo	Se-cues-tro c/	Delitos contra la libertad personal d/	Otros delitos del fuero común e/
2010													
Estados Unidos Mexicanos	**41 104**	**14 905**	**6 014**	**4 040**	**54**	**547**	**544**	**650**	**1 840**	**49**	**107**	**137**	**9 783**
Aguascalientes	NS	0	0	NS	NS	NS	NS	0	0	NS	0	NS	0
Baja California	2 791	644	263	685	0	14	3	29	137	1	4	10	1 001
Baja California Sur	350	47	60	64	0	8	5	0	26	0	0	0	140
Campeche	498	204	108	54	0	25	0	4	43	3	0	2	55
Coahuila de Zaragoza	NS	0	0	NS	NS	NS	NS	0	0	NS	0	NS	0
Colima	NS	0	0	NS	NS	NS	NS	0	0	NS	0	NS	0
Chiapas	569	271	31	65	0	6	4	14	60	0	2	0	116
Chihuahua	1 733	659	193	296	2	25	22	34	161	0	10	18	313
Distrito Federal	5 645	5 205	51	5	0	0	327	7	26	0	0	0	24
Durango	413	146	140	NS	NS	10	NS	42	38	NS	3	NS	34
Guanajuato	3 886	831	692	795	9	82	15	37	0	NS	4	NS	1 421
Guerrero	NS	0	0	NS	NS	NS	NS	0	0	NS	0	NS	0
Hidalgo	625	146	141	37	0	26	3	22	81	0	8	2	159
Jalisco	NS	0	0	NS	NS	NS	NS	0	0	NS	0	NS	0
México	7 190	2 540	1 033	261	13	0	8	231	333	13	19	32	2 707
Michoacán de Ocampo	996	274	303	76	1	7	0	50	118	2	0	6	159
Morelos	401	0	0	NS	NS	NS	NS	0	0	NS	0	NS	0
Nayarit	ND	0	0	ND	ND	ND	ND	0	0	ND	0	ND	0
Nuevo León	2 802	779	717	611	2	25	56	15	128	0	1	24	444
Oaxaca	647	253	203	55	0	0	9	22	62	10	11	4	18
Puebla	727	167	113	102	0	11	5	8	35	2	1	0	283
Querétaro	1 082	276	255	149	1	9	3	11	73	0	4	1	300
Quintana Roo	1 476	270	269	173	2	42	24	11	107	0	1	3	574
San Luis Potosí	29	10	0	0	0	0	0	14	0	0	0	0	5
Sinaloa	945	224	126	112	0	24	7	14	61	1	0	18	358
Sonora	1 163	0	0	NS	NS	NS	NS	0	0	NS	0	NS	0
Tabasco	2 034	776	323	177	4	108	5	37	100	10	6	2	486
Tamaulipas	2 540	588	698	175	4	92	25	22	82	1	33	7	813
Tlaxcala	117	53	32	4	0	0	0	3	12	0	0	0	13
Veracruz de Ignacio de la Llave	1 575	542	263	144	16	33	23	23	157	6	0	8	360
Yucatán	870	0	0	NS	NS	NS	NS	0	0	NS	0	NS	0
Zacatecas	ND	0	0	ND	ND	ND	ND	0	0	ND	0	ND	0

(Continúa)

Conductas antisociales registradas en investigaciones abiertas en materia de justicia para adolescentes por entidad federativa según tipo de conducta antisocial 2010 y 2011

Cuadro 7.17

Entidad federativa	Total	Robo a/	Lesiones	Daño a la propiedad	Fraude	Ame-nazas	Violencia familiar	Homicidio	Delitos sexuales seleccio-nados b/	Despojo	Se-cues-tro c/	Delitos contra la libertad personal d/	Otros delitos del fuero común e/
2011													
Estados Unidos Mexicanos	**44 852**	**17 478**	**7 992**	**4 514**	**63**	**980**	**2 243**	**587**	**3 020**	**50**	**92**	**1 021**	**6 812**
Aguascalientes	NS	NS	NS	NS	NS	NS	NS	NS	NS	NS	NS	NS	NS
Baja California	3 959	1 374	613	762	4	69	8	51	393	3	0	38	644
Baja California Sur	272	129	49	41	0	7	3	2	25	0	0	0	16
Campeche	187	63	35	24	0	3	0	6	25	0	1	0	30
Coahuila de Zaragoza	1 428	503	237	365	0	31	29	1	58	0	0	0	204
Colima	307	115	62	38	3	21	2	7	23	1	0	0	35
Chiapas	402	185	47	2	1	2	1	9	62	1	0	0	92
Chihuahua	1 683	795	179	272	3	40	29	44	150	0	17	9	145
Distrito Federal	13 338	5 099	1 829	273	9	352	1 949	115	563	17	0	826	2 306
Durango	638	218	138	113	1	21	15	18	45	1	9	4	55
Guanajuato	3 432	1 226	916	692	3	64	14	40	236	1	0	1	239
Guerrero	NA	NA	NA	NA	NA	NA	NA	NA	NA	NA	NA	NA	NA
Hidalgo	487	150	122	14	0	15	2	15	88	2	6	11	62
Jalisco	NS	NS	NS	NS	NS	NS	NS	NS	NS	NS	NS	NS	NS
México	3 387	1 444	779	298	11	2	10	47	245	15	17	13	506
Michoacán de Ocampo	781	264	224	60	0	0	10	44	80	1	2	8	88
Morelos	425	136	130	0	0	21	1	5	31	1	2	5	93
Nayarit	463	190	67	45	2	15	8	8	33	1	2	7	85
Nuevo León	2 183	800	532	339	1	30	43	12	89	0	2	33	302
Oaxaca	539	193	155	51	0	8	7	7	67	0	3	5	43
Puebla	827	301	190	100	2	17	8	14	73	0	2	5	115
Querétaro	1 029	382	201	184	2	9	8	16	92	1	2	0	132
Quintana Roo	1 324	527	237	187	4	31	4	7	86	1	0	4	236
San Luis Potosí	215	83	28	11	10	8	4	20	14	0	2	1	34
Sinaloa	1 073	424	39	108	0	33	14	13	71	1	2	24	344
Sonora	1 262	795	136	89	0	17	23	15	81	0	5	2	99
Tabasco	948	449	110	63	1	44	3	7	65	2	0	3	201
Tamaulipas	1 989	706	461	145	2	61	21	22	96	0	10	14	451
Tlaxcala	148	64	24	12	0	3	0	3	17	0	0	0	25
Veracruz de Ignacio de la Llave	696	205	155	43	2	17	26	8	125	1	0	8	106
Yucatán	874	433	154	128	0	36	0	6	46	0	0	0	71
Zacatecas	556	225	143	55	2	3	1	25	41	0	8	0	53

Nota: La selección de conductas antisociales fue realizada con base en una frecuencia del 85 por ciento a nivel nacional sobre el total de conductas antisociales registradas; las categorías se construyeron considerando la similitud con la Norma técnica para la clasificación nacional de delitos del fuero común para fines estadísticos publicicada en el Diario Oficial el 21 de febrero de 2011.

a/ Puede incluir: robos en casa habitación, de vehículo, a transeúntes, a transportistas, a institución bancaria, a negocios, de ganado, de maquinaria y otros robos.

b/ Puede incluir: abuso sexual, violación simple, violación equiparada y otros delitos que atentan contra la libertad y seguridad sexual.

c/ Puede incluir: secuestro express.

d/ Puede incluir: privación de la libertad, tráfico de menores y otros contra la libertad personal.

e/ Puede incluir: otros delitos que atentan contra la vida y la integridad corporal, abuso de confianza, extorsión, otros delitos contra la familia, corrupción de menores, trata de personas, otros delitos contra la sociedad, narcomenudeo, allanamiento de morada, evasión de presos y otros delitos contra el patrimonio.

NS: No sabe. Se refiere a las Procuradurías Generales de Justicia que al momento de la aplicación del cuestionario no contaron con datos o elementos para responder sobre este tema.

Fuente: Para 2010: INEGI. Dirección General de Estadísticas de Gobierno, Seguridad Pública y Justicia. *Censo Nacional de Gobierno 2011. Poder Ejecutivo Estatal. Procuración de Justicia.* Para 2011: INEGI. Dirección General de Estadísticas de Gobierno, Seguridad Pública y Justicia. *Censo Nacional de Procuración de Justicia Estatal 2012. Módulo 2: Ejercicio de la función.*

Investigaciones abiertas en materia de justicia para adolescentes por entidad federativa según condición de presentación del presunto responsable 2010 y 2011

Cuadro 7.18

Entidad federativa	2010				2011			
	Total	Con presunto responsable	Sin presunto responsable	No especificado	Total	Con presunto responsable	Sin presunto responsable	No especificado
Estados Unidos Mexicanos	**38 637**	**20 069**	**13 811**	**4 757**	**42 480**	**31 095**	**10 546**	**839**
Aguascalientes	NS	NS	NS	NS	ND	ND	ND	ND
Baja California	2 791	2 747	44	0	2 722	1 530	1 192	0
Baja California Sur	350	307	43	0	272	205	67	0
Campeche	498	268	230	0	187	133	54	0
Coahuila de Zaragoza	NS	NS	NS	NS	1 420	837	583	0
Colima	NS	NS	NS	NS	295	295	0	0
Chiapas	471	377	94	0	402	290	112	0
Chihuahua	1 733	1 625	108	0	1 681	980	701	0
Distrito Federal	5 645	1 971	3 674	0	13 338	11 350	1 988	0
Durango	413	413	NS	0	638	357	281	0
Guanajuato	3 594	NS	NS	3 594	3 278	1 276	2 002	0
Guerrero P/	NS	NS	NS	NS	ND	ND	ND	ND
Hidalgo	625	625	NS	0	487	33	454	0
Jalisco P/	NS	NS	NS	NS	376	NS	NS	376
México	7 190	838	6 352	0	3 106	2 420	686	0
Michoacán de Ocampo	996	417	579	0	781	776	5	0
Morelos	401	348	53	0	425	425	0	0
Nayarit	ND	ND	ND	ND	463	NS	NS	463
Nuevo León	2 764	2 672	92	0	2 144	2 122	22	0
Oaxaca	496	229	267	0	505	260	245	0
Puebla	727	14	713	0	782	419	363	0
Querétaro	1 082	15	1 067	0	1 029	51	978	0
Quintana Roo	1 380	1 100	280	0	1 324	788	536	0
San Luis Potosí	29	29	NS	0	215	205	10	0
Sinaloa	864	864	0	0	941	936	5	0
Sonora	1 163	NS	NS	1 163	1 203	1 155	48	0
Tabasco	902	841	61	0	826	780	46	0
Tamaulipas	1 961	1 866	95	0	1 533	1 488	45	0
Tlaxcala	117	58	59	0	148	148	0	0
Veracruz de Ignacio de la Llave	1 575	1 575	0	0	583	583	0	0
Yucatán	870	870	0	0	820	697	123	0
Zacatecas	ND	ND	ND	ND	556	556	NS	0

Nota: Se refiere únicamente a las investigaciones que tuvo conocimiento el Ministerio Público durante el año.

Fuente: Para 2010: INEGI. Dirección General de Estadísticas de Gobierno, Seguridad Pública y Justicia. *Censo Nacional de Gobierno 2011. Poder Ejecutivo Estatal. Procuración de Justicia.*
Para 2011: INEGI. Dirección General de Estadísticas de Gobierno, Seguridad Pública y Justicia. *Censo Nacional de Procuración de Justicia Estatal 2012. Módulo 3: Justicia para adolescentes.*

Presuntos delincuentes registrados en los juzgados de primera instancia del fuero federal por ámbito geográfico de ocurrencia según delitos seleccionados 1996, 2007 y 2008

Cuadro 7.19

Ámbito geográfico	Total	En materia de narcóticos	Previsto en la Ley federal de armas de fuego	Robo	Previsto en la Ley general de población	Daño en las cosas	Previsto en la Ley de vías de comunicación	Previsto en el Código fiscal	Peculado	Homicidio			Secuestro	Otros delitos
										Total a/	Doloso	Culposo		
1996														
Total	**32 199**	**12 791**	**11 575**	**1 460**	**1 226**	**849**	**268**	**377**	**325**	**109**	**ND**	**ND**	**ND**	**3 219**
Aguascalientes	265	89	94	23	0	12	10	0	1	0	ND	ND	ND	36
Baja California	3 151	1 572	786	63	476	28	2	46	1	3	ND	ND	ND	174
Baja California Sur	253	152	46	0	0	3	1	1	4	0	ND	ND	ND	46
Campeche	311	126	91	16	3	11	0	0	12	2	ND	ND	ND	50
Coahuila de Zaragoza	1 088	414	325	34	29	15	59	27	11	1	ND	ND	ND	173
Colima	408	151	178	13	2	6	1	2	2	0	ND	ND	ND	53
Chiapas	919	222	235	32	237	25	13	1	13	2	ND	ND	ND	139
Chihuahua	1 673	927	477	61	32	6	2	31	3	1	ND	ND	ND	133
Distrito Federal	1 930	296	1 001	125	52	79	0	25	30	14	ND	ND	ND	308
Durango	901	485	290	8	2	5	12	12	13	1	ND	ND	ND	73
Guanajuato	1 456	485	761	45	3	42	24	0	11	5	ND	ND	ND	80
Guerrero	429	170	152	9	1	13	0	1	11	1	ND	ND	ND	71
Hidalgo	332	16	129	73	4	35	0	0	3	2	ND	ND	ND	70
Jalisco	2 147	1 017	998	29	2	11	0	6	1	0	ND	ND	ND	83
México	1 548	245	778	101	3	135	9	6	19	16	ND	ND	ND	236
Michoacán de Ocampo	1 446	641	586	36	0	12	0	0	17	7	ND	ND	ND	147
Morelos	729	276	336	14	4	7	0	0	5	2	ND	ND	ND	85
Nayarit	500	296	126	6	1	6	0	0	10	2	ND	ND	ND	53
Nuevo León	831	367	274	61	11	7	14	8	5	1	ND	ND	ND	83
Oaxaca	869	326	339	13	43	6	0	0	14	1	ND	ND	ND	127
Puebla	600	78	283	32	24	56	35	3	10	4	ND	ND	ND	75
Querétaro	261	49	147	18	11	6	4	2	5	0	ND	ND	ND	19
Quintana Roo	371	258	25	9	7	7	0	7	14	0	ND	ND	ND	44
San Luis Potosí	561	192	232	44	2	21	31	0	9	1	ND	ND	ND	29
Sinaloa	2 408	1 254	905	36	13	21	1	4	14	7	ND	ND	ND	153
Sonora	2 039	1 025	672	34	101	15	0	64	35	2	ND	ND	ND	91
Tabasco	608	144	86	104	38	118	6	0	3	4	ND	ND	ND	105
Tamaulipas	2 157	865	742	124	83	20	34	127	12	5	ND	ND	ND	145
Tlaxcala	207	20	75	19	0	22	0	0	3	7	ND	ND	ND	61
Veracruz de Ignacio de la Llave	1 184	331	286	250	34	60	1	1	22	6	ND	ND	ND	193
Yucatán	227	89	46	10	4	12	2	3	5	2	ND	ND	ND	54
Zacatecas	345	204	66	6	4	25	7	0	7	1	ND	ND	ND	25
Estados Unidos de América	26	3	0	9	0	1	0	0	0	9	ND	ND	ND	4
No especificado	19	6	8	3	0	1	0	0	0	0	ND	ND	ND	1

(Continúa)

Presuntos delincuentes registrados en los juzgados de primera instancia del fuero federal por ámbito geográfico de ocurrencia según delitos seleccionados 1996, 2007 y 2008

Cuadro 7.19

Ámbito geográfico	Total	En materia de narcóticos	Previsto en la Ley federal de armas de fuego	Robo	Previsto en la Ley general de población	Daño en las cosas	Previsto en la Ley de vías de comunicación	Previsto en el Código fiscal	Peculado	Homicidio			Secuestro	Otros delitos
										Total a/	Doloso	Culposo		
2007														
Total	**31 829**	**16 874**	**9 199**	**629**	**965**	**102**	**394**	**740**	**68**	**46**	**30**	**15**	**13**	**2 799**
Aguascalientes	264	151	74	0	0	0	0	0	0	0	0	0	0	39
Baja California	3 828	2 188	885	48	365	8	20	71	0	0	0	0	4	239
Baja California Sur	369	271	51	1	0	4	9	4	1	0	0	0	0	28
Campeche	275	122	73	4	11	1	3	3	0	0	0	0	8	50
Coahuila de Zaragoza	618	350	167	5	7	0	7	13	0	0	0	0	0	69
Colima	415	301	71	6	0	1	1	2	1	4	0	4	0	28
Chiapas	520	172	169	5	96	4	3	12	6	1	1	0	0	52
Chihuahua	1 384	696	401	29	36	2	28	80	4	1	1	0	0	107
Distrito Federal	2 578	1 352	707	75	10	18	2	24	0	2	1	1	1	387
Durango	810	534	152	21	10	1	3	26	1	0	0	0	0	62
Guanajuato	1 406	860	436	10	5	3	16	8	0	2	1	1	0	66
Guerrero	753	312	312	24	0	4	4	3	1	3	3	0	0	90
Hidalgo	419	99	217	5	12	9	29	4	2	1	1	0	0	41
Jalisco	2 174	1 279	723	23	0	8	24	27	2	0	0	0	0	88
México	1 075	498	379	24	11	4	1	17	0	8	2	6	0	133
Michoacán de Ocampo	1 094	607	343	22	1	2	15	2	1	3	2	1	0	98
Morelos	455	144	189	4	2	1	21	10	7	0	0	0	0	77
Nayarit	612	378	161	8	3	0	1	8	0	0	0	0	0	53
Nuevo León	947	561	245	29	8	4	7	7	0	1	0	1	0	85
Oaxaca	615	158	347	2	12	1	17	2	8	1	1	0	0	67
Puebla	693	329	225	18	21	2	17	13	1	2	1	1	0	65
Querétaro	497	243	206	2	8	1	1	10	0	0	0	0	0	26
Quintana Roo	596	392	79	4	22	6	4	15	0	0	0	0	0	74
San Luis Potosí	521	140	294	4	4	3	14	21	4	0	0	0	0	37
Sinaloa	2 037	1 301	504	12	18	0	32	13	5	0	0	0	0	152
Sonora	2 968	1 980	568	30	76	4	8	188	2	2	1	0	0	110
Tabasco	497	210	78	31	93	1	20	8	4	1	1	0	0	51
Tamaulipas	1 225	453	429	79	43	1	11	73	5	1	1	0	0	130
Tlaxcala	160	42	33	11	4	2	19	10	0	0	0	0	0	39
Veracruz de Ignacio de la Llave	1 299	463	413	86	68	5	33	63	10	1	1	0	0	157
Yucatán	245	122	47	3	5	1	19	1	0	0	0	0	0	47
Zacatecas	391	143	212	3	3	1	5	0	3	1	1	0	0	20
Estados Unidos de América	34	0	0	0	11	0	0	0	0	10	10	0	0	13
Otros países	1	0	0	0	0	0	0	0	0	1	1	0	0	0
No especificado	54	23	9	1	0	0	0	2	0	0	0	0	0	19

(Continúa)

Presuntos delincuentes registrados en los juzgados de primera instancia del fuero federal por ámbito geográfico de ocurrencia según delitos seleccionados 1996, 2007 y 2008

Cuadro 7.19

Ámbito geográfico	Total	En materia de narcóticos	Previsto en la Ley federal de armas de fuego	Robo	Previsto en la Ley general de población	Daño en las cosas	Previsto en la Ley de vías de comunicación	Previsto en el Código fiscal	Peculado	Homicidio			Secuestro	Otros delitos
										Total a/	Doloso	Culposo		
2008														
Total	**34 856**	**17 360**	**10 740**	**798**	**1 113**	**138**	**350**	**697**	**70**	**62**	**36**	**21**	**8**	**3 520**
Aguascalientes	228	125	69	0	1	0	0	0	1	0	0	0	0	32
Baja California	4 404	2 514	1 103	68	363	8	11	63	1	0	0	0	0	273
Baja California Sur	558	465	57	4	0	1	3	2	2	0	0	0	0	24
Campeche	222	109	54	7	11	2	1	1	0	1	1	0	0	36
Coahuila de Zaragoza	647	245	177	7	7	0	12	8	3	5	5	0	0	183
Colima	360	270	54	4	0	2	1	2	0	0	0	0	0	27
Chiapas	542	101	183	25	43	2	1	18	6	0	0	0	0	163
Chihuahua	2 233	1 404	584	32	10	3	16	66	3	5	3	2	1	109
Distrito Federal	2 811	1 161	828	88	5	40	2	80	1	5	1	4	1	600
Durango	713	429	208	11	6	0	3	11	4	1	1	0	1	39
Guanajuato	1 723	975	488	40	21	2	29	9	0	0	0	0	0	159
Guerrero	775	256	362	26	1	4	13	12	0	0	0	0	0	101
Hidalgo	316	41	191	8	5	2	31	1	6	0	0	0	0	31
Jalisco	2 146	1 115	814	37	10	7	13	28	2	1	0	1	0	119
México	1 454	478	665	35	13	5	2	10	0	10	1	5	0	236
Michoacán de Ocampo	1 042	541	380	15	0	5	10	4	1	1	1	0	0	85
Morelos	550	184	244	1	0	4	48	1	2	1	1	0	0	65
Nayarit	484	273	143	5	0	1	3	5	0	0	0	0	0	54
Nuevo León	1 041	678	261	22	2	1	12	3	0	0	0	0	4	58
Oaxaca	890	214	523	24	25	2	12	5	1	2	1	1	1	81
Puebla	772	275	324	30	31	0	8	11	3	1	0	1	0	89
Querétaro	459	185	235	4	3	2	1	1	0	0	0	0	0	28
Quintana Roo	442	279	70	7	16	4	2	9	0	1	1	0	0	54
San Luis Potosí	479	137	251	9	1	2	14	8	3	0	0	0	0	54
Sinaloa	2 099	1 183	702	11	16	1	13	16	1	3	1	2	0	153
Sonora	3 307	1 996	589	45	305	7	11	181	3	3	0	3	0	167
Tabasco	506	209	82	35	113	1	2	0	5	0	0	0	0	59
Tamaulipas	1 506	715	443	88	32	9	2	86	4	4	3	1	0	123
Tlaxcala	201	45	46	13	4	1	31	9	2	0	0	0	0	50
Veracruz de Ignacio de la Llave	1 317	544	390	71	36	17	31	42	8	4	4	0	0	174
Yucatán	201	101	33	12	4	1	8	0	1	0	0	0	0	41
Zacatecas	318	89	178	14	3	1	2	2	7	0	0	0	0	22
Estados Unidos de América	40	0	0	0	25	0	0	0	0	12	11	1	0	3
Otros países	1	0	0	0	0	0	0	0	0	1	1	0	0	0
No especificado	69	24	9	0	1	1	2	3	0	1	0	0	0	28

Nota: La clasificación de delitos presentada en este cuadro corresponde al Catálogo Único de Delitos. A partir de 2009 se implementó la Clasificación Mexicana de Delitos, misma que no es comparable con el anterior, por lo que la información se presenta en el Cuadro 7.20.

a/ Incluye homicidio preterintencional y no especificado.

Fuente: INEGI. *Estadísticas Judiciales en Materia Penal.*

Procesados registrados en los juzgados de primera instancia del fuero federal por ámbito geográfico de ocurrencia según delitos seleccionados 2010 y 2011

Cuadro 7.20

Ámbito geográfico	Total	Narcóticos	Actos ilícitos con armas	Tráfico de indocumentados	Organización delictiva	Defraudación fiscal	Contra la ecología y medio ambiente	Robo	Uso de documentos falsos o alterados	Afectación de vías de comunicación y medios de transporte	Secuestro	Otros delitos
2010												
Total	**41 976**	**24 825**	**10 505**	**800**	**436**	**800**	**524**	**678**	**348**	**112**	**40**	**2 908**
Aguascalientes	419	294	76	0	3	13	0	0	1	0	2	30
Baja California	8 739	6 832	1 065	220	92	82	24	63	50	1	6	304
Baja California Sur	708	635	32	0	1	7	10	1	0	0	0	22
Campeche	352	148	72	12	8	5	35	3	5	1	6	57
Coahuila de Zaragoza	432	168	115	0	7	85	0	12	0	1	0	44
Colima	293	213	65	0	0	2	2	3	0	0	0	8
Chiapas	622	289	191	35	4	11	10	11	9	0	0	62
Chihuahua	1 659	773	635	12	10	12	0	31	17	17	0	152
Distrito Federal	3 829	2 299	836	0	48	50	17	100	77	3	5	394
Durango	569	364	145	0	2	25	5	8	1	1	0	18
Guanajuato	1 741	1 022	544	6	14	11	2	31	3	6	0	102
Guerrero	948	468	386	0	13	5	35	1	2	4	5	29
Hidalgo	366	55	138	2	10	8	10	15	4	4	0	120
Jalisco	3 547	2 463	872	0	2	20	27	32	12	7	0	112
México	1 935	942	744	19	30	14	19	52	13	7	1	94
Michoacán de Ocampo	764	399	223	2	16	9	33	11	6	2	2	61
Morelos	523	245	205	1	2	7	8	1	15	2	0	37
Nayarit	388	75	201	0	10	5	28	4	0	0	0	65
Nuevo León	1 245	824	292	17	1	14	2	32	11	3	0	49
Oaxaca	1 393	612	525	29	20	8	44	34	5	5	0	111
Puebla	819	273	337	28	12	18	12	43	3	6	0	87
Querétaro	735	472	208	2	10	3	2	9	0	0	2	27
Quintana Roo	544	308	97	24	2	7	39	9	22	1	0	35
San Luis Potosí	540	163	232	8	3	62	12	9	0	5	1	45
Sinaloa	1 454	795	511	19	0	19	43	2	7	3	0	55
Sonora	3 108	2 074	446	275	8	129	43	33	7	11	0	82
Tabasco	593	117	130	9	30	17	16	25	11	2	0	236
Tamaulipas	1 429	534	538	16	26	106	1	20	25	3	1	159
Tlaxcala	230	54	70	0	0	17	5	14	16	10	0	44
Veracruz de Ignacio de la Llave	1 267	432	419	50	42	19	22	49	21	5	9	199
Yucatán	446	345	25	6	8	1	12	8	1	2	0	38
Zacatecas	263	122	106	0	0	8	0	11	2	0	0	14
Estados Unidos de América	16	0	0	6	0	0	0	0	1	0	0	9
Otros países	1	0	0	0	0	0	0	0	1	0	0	0
No especificado	59	16	24	2	2	1	6	1	0	0	0	7

(Continúa)

Procesados registrados en los juzgados de primera instancia del fuero federal por ámbito geográfico de ocurrencia según delitos seleccionados 2010 y 2011

Cuadro 7.20

Ámbito geográfico	Total	Narcó-ticos	Actos ilícitos con armas	Tráfico de indocu-mentados	Organi-zación delictiva	Defrau-dación fiscal	Contra la ecología y medio ambiente	Robo	Uso de do-cumentos falsos o alterados	Afectación de vías de comunica-ción y me-dios de transporte	Secuestro	Otros delitos
2011												
Total	**44 289**	**24 460**	**11 329**	**545**	**598**	**1 724**	**690**	**1 023**	**395**	**175**	**28**	**3 322**
Aguascalientes	543	365	85	0	43	21	1	3	4	1	0	20
Baja California	7 897	6 234	947	143	14	94	18	52	50	4	3	338
Baja California Sur	832	730	38	0	1	17	31	2	0	0	0	13
Campeche	329	136	46	2	19	8	48	7	11	1	0	51
Coahuila de Zaragoza	770	389	179	2	9	117	2	25	6	5	0	36
Colima	207	96	63	0	0	16	11	11	1	0	0	9
Chiapas	748	316	225	77	5	17	10	7	19	8	0	64
Chihuahua	2 105	1 050	604	10	7	24	21	33	10	11	0	335
Distrito Federal	3 119	1 644	701	2	35	38	45	123	91	1	5	434
Durango	496	310	117	0	3	14	3	31	4	3	0	11
Guanajuato	2 003	1 123	636	2	22	16	8	57	14	11	0	114
Guerrero	1 021	497	404	0	23	13	48	1	1	0	0	34
Hidalgo	526	133	237	1	20	27	9	20	4	1	0	74
Jalisco	3 646	2 516	911	2	7	23	15	25	17	27	0	103
México	1 672	641	701	7	46	15	15	116	11	7	5	108
Michoacán de Ocampo	923	446	317	0	40	43	26	14	2	0	2	33
Morelos	601	266	213	0	18	14	12	24	2	0	2	50
Nayarit	322	18	192	0	17	7	44	1	0	1	0	42
Nuevo León	1 773	862	635	15	54	58	4	33	12	3	0	97
Oaxaca	1 754	636	781	33	17	11	73	66	7	17	1	112
Puebla	926	298	336	8	7	30	19	91	6	3	0	128
Querétaro	928	553	221	13	4	25	12	41	13	5	0	41
Quintana Roo	819	578	103	1	5	40	23	7	18	4	0	40
San Luis Potosí	766	154	217	11	5	316	6	4	3	7	0	43
Sinaloa	1 744	898	574	8	3	40	46	42	8	7	0	118
Sonora	3 532	2 244	530	185	18	303	48	53	20	8	0	123
Tabasco	658	188	83	9	32	14	8	15	5	4		300
Tamaulipas	1 685	548	706	8	90	147	1	26	33	0	6	120
Tlaxcala	269	82	68	0	2	14	24	9	10	23	0	37
Veracruz de Ignacio de la Llave	1 033	181	330	2	22	181	31	68	11	3	3	201
Yucatán	305	170	16	0	5	6	26	11	1	8	0	62
Zacatecas	287	143	105	0	0	12	2	4	1	1	0	19
Estados Unidos de América	12	1	0	4	0	0	0	0	0	0	0	7
Otros países	1	0	0	0	0	0	0	0	0	0	0	1
No especificado	37	14	8	0	5	3	0	1	0	1	1	4

Fuente: INEGI. *Estadísticas Judiciales en Materia Penal.*

Procesados registrados en los juzgados de primera instancia del fuero federal por ámbito geográfico de ocurrencia según sexo 1996, 2010 y 2011

Cuadro 7.21

Ámbito geográfico	1996				2010				2011			
	Total	Hombres	Mujeres	No especificado	Total	Hombres	Mujeres	No especificado	Total	Hombres	Mujeres	No especificado
Total	**32 199**	**30 332**	**1 866**	**1**	**41 976**	**38 966**	**3 010**	**0**	**44 289**	**40 932**	**3 357**	**0**
Aguascalientes	265	254	11	0	419	391	28	0	543	484	59	0
Baja California	3 151	2 971	180	0	8 739	8 129	610	0	7 897	7 272	625	0
Baja California Sur	253	241	12	0	708	673	35	0	832	792	40	0
Campeche	311	295	16	0	352	317	35	0	329	273	56	0
Coahuila de Zaragoza	1 088	1 035	53	0	432	393	39	0	770	718	52	0
Colima	408	383	25	0	293	281	12	0	207	199	8	0
Chiapas	919	844	75	0	622	554	68	0	748	669	79	0
Chihuahua	1 673	1 548	125	0	1 659	1 559	100	0	2 105	1 975	130	0
Distrito Federal	1 930	1 799	131	0	3 829	3 402	427	0	3 119	2 733	386	0
Durango	901	834	67	0	569	539	30	0	496	475	21	0
Guanajuato	1 456	1 405	51	0	1 741	1 640	101	0	2 003	1 893	110	0
Guerrero	429	401	28	0	948	905	43	0	1 021	969	52	0
Hidalgo	332	319	13	0	366	313	53	0	526	486	40	0
Jalisco	2 147	2 061	86	0	3 547	3 364	183	0	3 646	3 444	202	0
México	1 548	1 476	72	0	1 935	1 790	145	0	1 672	1 561	111	0
Michoacán de Ocampo	1 446	1 366	80	0	764	725	39	0	923	871	52	0
Morelos	729	684	45	0	523	485	38	0	601	550	51	0
Nayarit	500	467	33	0	388	366	22	0	322	298	24	0
Nuevo León	831	757	74	0	1 245	1 174	71	0	1 773	1 636	137	0
Oaxaca	869	791	78	0	1 393	1 294	99	0	1 754	1 624	130	0
Puebla	600	568	32	0	819	751	68	0	926	829	97	0
Querétaro	261	250	11	0	735	695	40	0	928	869	59	0
Quintana Roo	371	350	21	0	544	501	43	0	819	732	87	0
San Luis Potosí	561	528	33	0	540	492	48	0	766	704	62	0
Sinaloa	2 408	2 335	73	0	1 454	1 373	81	0	1 744	1 659	85	0
Sonora	2 039	1 930	109	0	3 108	2 899	209	0	3 532	3 318	214	0
Tabasco	608	574	34	0	593	529	64	0	658	556	102	0
Tamaulipas	2 157	2 021	136	0	1 429	1 354	75	0	1 685	1 575	110	0
Tlaxcala	207	200	7	0	230	207	23	0	269	248	21	0
Veracruz de Ignacio de la Llave	1 184	1 082	102	0	1 267	1 138	129	0	1 033	936	97	0
Yucatán	227	208	19	0	446	411	35	0	305	273	32	0
Zacatecas	345	315	30	0	263	247	16	0	287	264	23	0
Estados Unidos de América	26	22	4	0	16	16	0	0	12	11	1	0
Países Latinoamericanos	0	0	0	0	1	1	0	0	1	1	0	0
No especificado	19	18	0	1	59	58	1	0	37	35	2	0

Nota: Hasta 2008 se denominaban presuntos delicuentes.

Fuente: INEGI. *Estadísticas Judiciales en Materia Penal.*

Procesados registrados en los juzgados de primera instancia del fuero federal por ámbito geográfico de ocurrencia según grupo de edad 1996, 2010 y 2011

Cuadro 7.22

Ámbito geográfico	Total	18 a 19 años	20 a 24 años	25 a 29 años	30 a 34 años	35 a 39 años	40 a 44 años	45 a 49 años	50 a 54 años	55 a 59 años	60 y más años	No especificado
1996												
Total	**32 199**	**2 058**	**6 903**	**6 591**	**5 281**	**3 958**	**2 695**	**1 711**	**995**	**682**	**854**	**471**
Aguascalientes	265	12	67	49	44	40	19	13	7	6	8	0
Baja California	3 151	204	689	727	554	380	239	153	70	34	48	53
Baja California Sur	253	8	44	62	49	39	23	13	7	2	4	2
Campeche	311	27	69	57	42	37	30	23	11	4	10	1
Coahuila de Zaragoza	1 088	67	218	193	186	142	110	74	46	23	24	5
Colima	408	25	77	57	63	68	35	27	16	8	30	2
Chiapas	919	48	169	172	168	131	98	54	25	18	19	17
Chihuahua	1 673	116	379	344	267	217	143	65	55	28	28	31
Distrito Federal	1 930	100	447	405	308	230	183	114	56	49	37	1
Durango	901	56	165	173	133	122	84	53	34	24	29	28
Guanajuato	1 456	123	305	267	210	133	102	97	51	54	96	18
Guerrero	429	24	76	105	76	57	29	20	20	8	12	2
Hidalgo	332	18	70	72	57	36	27	23	5	7	9	8
Jalisco	2 147	175	529	418	363	221	143	109	56	40	77	16
México	1 548	101	325	345	269	156	116	50	39	28	35	84
Michoacán de Ocampo	1 446	102	285	263	209	178	127	83	67	53	59	20
Morelos	729	58	160	139	108	95	55	31	25	24	25	9
Nayarit	500	30	96	89	83	58	50	32	21	13	18	10
Nuevo León	831	37	160	171	139	115	74	48	35	27	22	3
Oaxaca	869	55	185	171	153	102	96	52	16	10	29	0
Puebla	600	18	118	111	79	85	77	34	36	14	16	12
Querétaro	261	10	50	60	47	27	26	16	10	8	5	2
Quintana Roo	371	15	67	73	64	60	38	24	16	6	5	3
San Luis Potosí	561	37	89	125	87	83	48	34	18	17	20	3
Sinaloa	2 408	191	632	530	370	264	163	90	46	33	42	47
Sonora	2 039	149	468	479	336	241	123	102	48	36	30	27
Tabasco	608	31	136	127	108	63	56	29	21	15	15	7
Tamaulipas	2 157	128	479	423	352	290	178	113	64	44	42	44
Tlaxcala	207	9	32	35	38	34	22	13	9	4	8	3
Veracruz de Ignacio de la Llave	1 184	60	201	240	218	177	120	76	38	21	27	6
Yucatán	227	7	45	39	41	32	27	15	9	8	4	0
Zacatecas	345	15	62	60	53	41	30	28	16	15	20	5
Estados Unidos de América	26	0	8	8	5	2	0	2	0	0	1	0
No especificado	19	2	1	2	2	2	4	1	2	1	0	2
2010												
Total	**41 976**	**3 039**	**8 413**	**7 842**	**7 036**	**5 754**	**3 961**	**2 551**	**1 520**	**856**	**869**	**135**
Aguascalientes	419	45	90	96	80	43	26	20	9	4	6	0
Baja California	8 739	607	1 549	1 564	1 620	1 367	906	564	282	148	114	18
Baja California Sur	708	34	135	165	138	85	64	40	23	12	11	1
Campeche	352	14	47	64	75	51	24	20	31	10	13	3
Coahuila de Zaragoza	432	26	91	77	64	50	44	26	21	13	18	2
Colima	293	23	59	52	49	47	35	12	7	6	3	0
Chiapas	622	32	98	104	93	103	71	41	31	22	25	2
Chihuahua	1 659	140	429	332	262	197	125	78	64	20	12	0
Distrito Federal	3 829	348	879	638	583	490	330	228	151	87	93	2
Durango	569	64	122	112	96	71	44	23	19	4	12	2
Guanajuato	1 741	129	346	330	286	233	179	85	64	34	52	3
Guerrero	948	74	198	169	153	134	82	68	27	16	17	10
Hidalgo	366	18	57	49	73	48	53	32	16	11	9	0
Jalisco	3 547	288	791	679	534	482	315	211	102	68	69	8
México	1 935	120	418	401	330	252	151	126	62	37	31	7
Michoacán de Ocampo	764	42	130	139	127	118	76	50	29	20	23	10
Morelos	523	48	106	77	77	65	65	32	25	14	12	2
Nayarit	388	31	79	79	60	50	28	14	9	7	7	24
Nuevo León	1 245	120	330	243	195	145	80	52	26	23	31	0
Oaxaca	1 393	84	269	252	225	172	150	88	74	40	38	1
Puebla	819	35	145	145	134	90	100	60	39	35	33	3
Querétaro	735	55	164	133	123	96	68	41	25	6	19	5
Quintana Roo	544	41	120	134	81	59	44	25	14	10	7	9
San Luis Potosí	540	33	112	90	90	57	60	31	19	20	28	0
Sinaloa	1 454	142	311	262	228	183	130	104	54	17	21	2
Sonora	3 108	190	542	632	596	440	315	190	102	60	38	3
Tabasco	593	24	98	113	99	88	67	41	29	13	19	2
Tamaulipas	1 429	86	317	299	216	194	136	76	46	22	22	15
Tlaxcala	230	7	27	37	39	32	31	24	14	6	13	0
Veracruz de Ignacio de la Llave	1 267	89	208	231	195	192	98	96	68	42	48	0
Yucatán	446	20	80	80	72	61	39	33	26	18	17	0
Zacatecas	263	26	55	51	37	38	17	12	11	10	6	0
Estados Unidos de América	16	0	1	4	1	3	4	3	0	0	0	0
Otros países	1	0	1	0	0	0	0	0	0	0	0	0
No especificado	59	4	9	9	5	18	4	5	1	1	2	1

(Continúa)

Procesados registrados en los juzgados de primera instancia del fuero federal por ámbito geográfico de ocurrencia según grupo de edad 1996, 2010 y 2011

Cuadro 7.22

Ámbito geográfico	Total	18 a 19 años	20 a 24 años	25 a 29 años	30 a 34 años	35 a 39 años	40 a 44 años	45 a 49 años	50 a 54 años	55 a 59 años	60 y más años	No especificado
2011												
Total	**44 289**	**3 180**	**8 855**	**8 338**	**7 190**	**6 074**	**4 236**	**2 690**	**1 732**	**945**	**952**	**97**
Aguascalientes	543	45	108	109	77	83	52	31	22	9	7	0
Baja California	7 897	450	1 254	1 475	1 428	1 279	935	541	279	141	102	13
Baja California Sur	832	57	178	182	142	125	64	41	27	8	8	0
Campeche	329	21	44	46	40	53	40	28	25	14	18	0
Coahuila de Zaragoza	770	80	169	169	127	95	52	34	23	6	15	0
Colima	207	10	38	27	46	25	26	13	8	5	9	0
Chiapas	748	35	148	123	115	115	73	55	46	20	15	3
Chihuahua	2 105	160	458	401	327	251	215	129	87	36	40	1
Distrito Federal	3 119	230	666	544	484	419	283	188	156	82	66	1
Durango	496	49	117	93	70	55	40	25	22	17	7	1
Guanajuato	2 003	154	374	387	337	289	183	92	80	44	59	4
Guerrero	1 021	114	235	187	134	125	81	57	41	20	20	7
Hidalgo	526	35	118	88	81	68	52	29	29	15	11	0
Jalisco	3 646	329	851	728	595	417	304	184	108	53	73	4
México	1 672	102	333	351	328	234	129	73	62	27	32	1
Michoacán de Ocampo	923	65	172	175	148	134	86	51	28	29	24	11
Morelos	601	51	143	106	84	73	64	29	26	13	11	1
Nayarit	322	20	72	62	57	46	32	9	9	3	6	6
Nuevo León	1 773	205	468	385	257	210	102	69	34	23	20	0
Oaxaca	1 754	117	336	294	262	224	170	137	87	51	75	1
Puebla	926	42	140	164	162	122	99	65	50	34	42	6
Querétaro	928	75	192	191	129	123	83	60	27	20	23	5
Quintana Roo	819	63	229	165	123	89	61	33	23	18	10	5
San Luis Potosí	766	37	165	126	117	116	78	51	31	17	28	0
Sinaloa	1 744	173	420	302	278	228	134	87	58	36	24	4
Sonora	3 532	217	608	664	610	506	362	267	149	78	68	3
Tabasco	658	27	100	120	111	97	75	44	37	22	24	1
Tamaulipas	1 685	129	394	345	255	209	145	85	48	32	26	17
Tlaxcala	269	8	45	38	33	42	34	29	16	9	15	0
Veracruz de Ignacio de la Llave	1 033	44	151	174	140	140	128	93	66	42	54	1
Yucatán	305	13	40	50	46	43	31	43	15	14	10	0
Zacatecas	287	20	80	61	42	28	22	13	7	5	9	0
Estados Unidos de América	12	1	4	3	0	2	0	0	2	0	0	0
Otros países	1	0	0	0	0	0	0	0	0	1	0	0
No especificado	37	2	5	3	5	9	1	5	4	1	1	1

Nota: Hasta 2008 se denominaban presuntos delicuentes.

Fuente: INEGI. *Estadísticas Judiciales en Materia Penal.*

Presuntos delincuentes registrados en los juzgados de primera instancia del fuero común por ámbito geográfico de ocurrencia según delitos seleccionados 1996, 2007 y 2008

Cuadro 7.23

Ámbito geográfico	Total	Robo	Lesiones	Daño en las cosas	Homicidio			Fraude	Despojo	Violación	Allanamiento de morada	Portación de armas prohibidas b/	Secuestro	Otros delitos
					Total a/	Doloso	Culposo							
1996														
Total	**149 544**	**54 563**	**31 309**	**11 367**	**6 371**	**ND**	**ND**	**6 168**	**4 254**	**3 562**	**3 331**	**3 132**	**ND**	**25 487**
Aguascalientes	2 180	861	429	182	42	ND	ND	117	35	21	19	4	ND	470
Baja California	5 850	2 865	678	1 063	109	ND	ND	122	41	98	63	343	ND	468
Baja California Sur	1 345	542	222	111	49	ND	ND	64	17	27	26	17	ND	270
Campeche	1 666	449	273	157	54	ND	ND	48	28	46	142	74	ND	395
Coahuila de Zaragoza	3 940	1 528	1 115	282	171	ND	ND	132	74	64	21	8	ND	545
Colima	1 691	522	216	139	59	ND	ND	114	40	33	26	14	ND	528
Chiapas	4 879	1 409	936	402	245	ND	ND	135	68	151	239	125	ND	1 169
Chihuahua	6 385	2 659	1 446	470	406	ND	ND	200	62	114	29	8	ND	991
Distrito Federal	15 461	9 494	1 696	939	453	ND	ND	552	324	272	159	26	ND	1 546
Durango	1 746	579	288	90	171	ND	ND	182	66	81	19	11	ND	259
Guanajuato	4 935	1 760	845	853	222	ND	ND	199	331	87	6	15	ND	617
Guerrero	2 669	660	420	186	330	ND	ND	98	128	136	109	9	ND	593
Hidalgo	1 458	347	336	55	99	ND	ND	118	70	84	6	8	ND	335
Jalisco	8 236	3 376	1 287	651	341	ND	ND	497	169	151	125	554	ND	1 085
México	9 952	3 154	2 254	326	406	ND	ND	538	609	375	630	284	ND	1 376
Michoacán de Ocampo	7 472	1 922	1 489	501	481	ND	ND	367	258	197	155	111	ND	1 991
Morelos	2 581	759	468	224	123	ND	ND	162	157	77	36	77	ND	498
Nayarit	2 385	783	464	96	136	ND	ND	103	41	90	34	56	ND	582
Nuevo León	5 846	1 939	1 574	823	142	ND	ND	140	74	76	146	303	ND	629
Oaxaca	4 940	1 178	1 676	344	355	ND	ND	111	117	154	161	62	ND	782
Puebla	4 464	1 367	1 198	278	213	ND	ND	189	208	168	120	55	ND	668
Querétaro	3 717	748	1 151	278	105	ND	ND	147	92	39	95	76	ND	986
Quintana Roo	1 126	476	193	54	43	ND	ND	58	27	57	12	24	ND	182
San Luis Potosí	3 784	895	955	299	222	ND	ND	252	52	111	79	47	ND	872
Sinaloa	3 787	2 179	422	204	181	ND	ND	106	97	73	43	9	ND	473
Sonora	6 744	3 640	982	321	198	ND	ND	208	175	106	46	116	ND	952
Tabasco	5 565	1 456	1 285	321	187	ND	ND	232	253	124	114	256	ND	1 337
Tamaulipas	8 449	2 375	2 305	337	167	ND	ND	315	163	80	301	361	ND	2 045
Tlaxcala	986	225	296	65	33	ND	ND	77	19	44	29	0	ND	198
Veracruz de Ignacio de la Llave	10 539	2 762	3 232	872	488	ND	ND	355	353	372	210	11	ND	1 884
Yucatán	2 276	1 005	395	203	32	ND	ND	136	13	17	44	55	ND	376
Zacatecas	2 403	629	762	236	101	ND	ND	88	89	35	86	8	ND	369
Estados Unidos de América	11	3	1	1	0	ND	ND	1	0	0	1	2	ND	2
Países Latinoamericanos	2	0	2	0	0	ND	ND	0	0	0	0	0	ND	0
No especificado	74	17	18	4	7	ND	ND	5	4	2	0	3	ND	14

(Continúa)

Presuntos delincuentes registrados en los juzgados de primera instancia del fuero común por ámbito geográfico de ocurrencia según delitos seleccionados 1996, 2007 y 2008

Cuadro 7.23

Ámbito geográfico	Total	Robo	Lesiones	Daño en las cosas	Homicidio			Fraude	Despojo	Violación	Allanamiento de morada	Portación de armas prohibidas b/	Secuestro	Otros delitos
					Total a/	Doloso	Culposo							
2007														
Total	**180 222**	**73 350**	**31 921**	**15 298**	**6 569**	**4 814**	**1 615**	**4 645**	**3 495**	**4 531**	**2 687**	**6 545**	**476**	**30 705**
Aguascalientes	1 545	730	387	173	36	22	14	30	6	17	44	0	6	116
Baja California	16 375	6 980	1 460	1 875	264	243	20	181	140	275	287	3 250	44	1 619
Baja California Sur	2 101	967	163	133	42	22	14	35	17	30	6	2	0	706
Campeche	1 199	388	169	92	46	24	22	17	16	46	124	55	1	245
Coahuila de Zaragoza	4 897	2 614	771	460	130	98	27	110	53	58	16	2	1	682
Colima	2 144	800	248	223	71	58	13	80	49	87	42	0	2	542
Chiapas	4 494	1 280	524	212	265	235	28	124	62	188	112	285	0	1 442
Chihuahua	6 778	2 829	1 145	879	379	330	39	112	87	243	20	0	5	1 079
Distrito Federal	20 778	12 873	2 681	1 114	531	422	105	255	89	286	19	85	127	2 718
Durango	1 957	702	572	68	95	64	14	107	36	63	23	8	1	282
Guanajuato	6 492	2 913	1 125	1 260	206	111	88	157	115	51	2	8	7	648
Guerrero	3 408	759	713	274	225	193	32	85	161	151	189	1	35	815
Hidalgo	2 513	601	716	126	159	112	33	90	163	87	28	7	5	531
Jalisco	12 645	5 675	2 640	1 267	522	344	170	364	199	292	165	23	22	1 476
México	12 675	4 925	1 993	350	575	398	171	250	362	613	275	755	82	2 495
Michoacán de Ocampo	6 670	2 482	1 445	635	243	121	107	236	199	139	159	72	11	1 049
Morelos	1 986	704	219	129	141	107	32	102	91	105	25	88	5	377
Nayarit	3 644	1 264	630	271	129	86	43	156	88	73	34	138	20	841
Nuevo León	3 879	2 147	534	231	185	116	67	102	40	75	32	12	0	521
Oaxaca	3 583	684	1 295	244	202	160	36	169	199	148	113	23	1	505
Puebla	4 937	1 185	1 445	471	220	128	92	206	152	150	68	131	14	895
Querétaro	4 519	1 265	1 194	614	100	38	62	80	47	73	49	5	5	1 087
Quintana Roo	3 074	1 255	516	247	104	66	28	52	28	143	66	130	6	527
San Luis Potosí	4 680	1 091	873	375	188	135	48	178	37	106	89	299	2	1 442
Sinaloa	8 872	3 776	1 511	1 223	431	333	94	265	268	61	110	0	42	1 185
Sonora	7 607	4 135	723	384	310	236	66	111	119	165	71	25	2	1 562
Tabasco	2 607	901	458	172	94	74	19	83	59	138	68	66	4	564
Tamaulipas	8 369	2 852	1 785	377	181	118	59	220	90	127	276	934	8	1 519
Tlaxcala	896	137	350	63	20	13	5	50	20	12	20	1	3	220
Veracruz de Ignacio de la Llave	8 505	2 393	1 866	600	310	310	0	466	451	418	47	1	14	1 939
Yucatán	3 170	1 186	518	361	60	35	25	100	12	52	48	124	0	709
Zacatecas	2 995	785	1 216	371	91	51	40	61	37	45	59	10	1	319
Países Latinoamericanos	1	1	0	0	0	0	0	0	0	0	0	0	0	0
Otros países	1	1	0	0	0	0	0	0	0	0	0	0	0	0
No especificado	226	70	36	24	14	11	2	11	3	14	1	5	0	48

(Continúa)

Presuntos delincuentes registrados en los juzgados de primera instancia del fuero común por ámbito geográfico de ocurrencia según delitos seleccionados 1996, 2007 y 2008

Cuadro 7.23

Ámbito geográfico	Total	Robo	Lesiones	Daño en las cosas	Homicidio			Fraude	Despojo	Violación	Allanamiento de morada	Portación de armas prohibidas b/	Secuestro	Otros delitos
					Total a/	Doloso	Culposo							
2008														
Total	**177 261**	**73 630**	**32 154**	**13 767**	**6 453**	**4 767**	**1 550**	**4 582**	**3 235**	**4 359**	**2 344**	**5 623**	**638**	**30 476**
Aguascalientes	1 570	787	352	171	32	20	12	31	3	16	31	0	14	133
Baja California	14 172	6 830	1 311	1 098	285	231	45	107	90	211	227	2 488	61	1 464
Baja California Sur	1 829	863	129	131	45	27	11	35	34	35	5	2	6	544
Campeche	1 222	357	183	122	57	41	15	21	30	43	87	33		289
Coahuila de Zaragoza	4 539	2 323	753	479	100	83	12	117	51	56	9	1	19	631
Colima	1 866	597	268	220	58	46	11	81	36	79	23	1	2	501
Chiapas	4 609	1 299	492	162	262	197	61	133	87	187	101	278	1	1 607
Chihuahua	3 947	1 670	570	414	253	221	29	91	63	130	6	0	10	740
Distrito Federal	21 782	13 995	2 456	851	566	470	93	233	111	289	37	86	140	3 018
Durango	1 677	557	551	73	95	69	8	61	40	62	15	18	0	205
Guanajuato	6 727	3 040	1 155	1 277	205	115	84	176	120	64	2	7	11	670
Guerrero	3 036	711	669	238	228	194	34	94	97	121	130	4	41	703
Hidalgo	2 502	532	709	154	145	103	38	93	132	88	41	9	15	584
Jalisco	12 807	5 541	2 995	1 206	551	384	165	364	169	277	172	14	35	1 483
México	12 831	5 517	1 957	398	571	372	192	226	257	637	244	718	84	2 222
Michoacán de Ocampo	5 603	2 202	1 256	414	276	151	118	157	119	158	68	102	9	842
Morelos	2 072	904	217	109	139	109	29	125	92	97	19	66	3	301
Nayarit	3 782	1 237	685	273	115	83	30	204	93	78	22	104	1	970
Nuevo León	3 912	2 116	633	246	204	154	50	96	65	69	19	7	0	457
Oaxaca	3 922	799	1 450	257	231	172	54	173	167	159	107	8	26	545
Puebla	5 264	1 435	1 620	524	201	119	82	224	111	149	63	124	7	806
Querétaro	4 609	1 424	1 245	490	121	61	57	72	51	46	62	10	9	1 079
Quintana Roo	2 770	1 062	475	214	128	84	24	66	60	128	52	123	2	460
San Luis Potosí	4 629	1 140	734	272	193	160	30	152	66	79	73	298	4	1 618
Sinaloa	10 087	4 000	1 872	1 640	392	311	75	300	275	61	164	1	61	1 321
Sonora	7 991	4 332	729	394	301	226	63	144	97	163	82	21	15	1 713
Tabasco	2 785	920	487	194	126	104	22	105	44	180	65	62	3	599
Tamaulipas	9 398	2 875	2 419	475	178	121	53	215	110	158	262	935	11	1 760
Tlaxcala	1 066	183	433	57	21	16	5	57	25	14	8	0	3	265
Veracruz de Ignacio de la Llave	8 554	2 437	1 623	602	263	263	0	490	514	426	63	1	41	2 094
Yucatán	2 849	1 170	555	303	38	23	15	66	4	53	34	82	0	544
Zacatecas	2 619	702	1 124	301	64	32	30	56	17	33	48	15	0	259
Países Latinoamericanos	1	0	0	0	1	1	0	0	0	0	0	0	0	0
No especificado	232	73	47	8	8	4	3	17	5	13	3	5	4	49

Nota: La clasificación de delitos presentada en este cuadro corresponde al Catálogo Único de Delitos. A partir de 2009 se implementó la Clasificación Mexicana de Delitos, misma que no es comparable con el anterior, por lo que la información se presenta en el Cuadro 7.24.

a/ Incluye homicidio preterintencional y no especificado.

b/ Incluye fabricación, importación y acopio.

Fuente: INEGI. *Estadísticas Judiciales en Materia Penal.*

Procesados registrados en los juzgados de primera instancia del fuero común por ámbito geográfico de ocurrencia según delitos seleccionados 2010 y 2011

Cuadro 7.24

Ámbito geográfico	Total	Robo	Golpes y lesiones	Daño a los bienes ajenos	Homicidio			Actos ilícitos con armas	Incumplir obligaciones de asistencia y convivencia familiar	Fraude	Violación	Violencia familiar	Secuestro	Otros delitos
					Total a/	Doloso	Culposo							
2010														
Total	**157 836**	**64 546**	**27 310**	**11 658**	**5 912**	**4 342**	**1 529**	**3 851**	**4 524**	**4 181**	**3 606**	**3 801**	**965**	**27 482**
Aguascalientes	1 653	787	367	197	34	25	9	0	16	27	15	10	5	195
Baja California	9 512	3 642	971	741	197	155	39	1 326	145	85	149	47	29	2 180
Baja California Sur	1 530	567	119	132	54	40	14	5	84	35	31	49	0	454
Campeche	1 093	317	144	98	54	40	14	18	0	27	48	0	1	386
Coahuila de Zaragoza	2 832	1 349	422	295	93	72	21	0	159	68	48	45	6	347
Colima	1 513	566	156	137	53	46	7	1	0	75	60	42	0	423
Chiapas	4 030	1 040	432	145	214	195	19	172	555	165	149	125	3	1 030
Chihuahua	3 846	2 078	296	355	232	211	19	0	63	75	127	231	52	337
Distrito Federal	20 018	13 967	1 822	342	616	453	163	120	59	193	223	168	229	2 279
Durango	950	279	298	60	43	37	6	2	13	39	34	5	4	173
Guanajuato	6 766	3 314	1 006	1 128	212	150	62	5	0	129	64	79	68	761
Guerrero	2 826	581	688	190	215	186	27	4	238	95	134	145	53	483
Hidalgo	3 444	706	839	183	145	89	56	12	108	154	118	52	49	1 078
Jalisco	14 145	5 898	3 418	1 331	593	419	174	80	0	390	211	391	64	1 769
México	11 315	4 800	1 436	267	493	356	135	533	322	157	495	37	119	2 656
Michoacán de Ocampo	4 299	1 660	1 037	327	242	135	107	47	4	115	135	93	26	613
Morelos	1 253	355	166	72	116	90	26	7	41	63	52	26	11	344
Nayarit	3 054	924	558	229	126	75	49	65	0	194	79	57	2	820
Nuevo León	3 841	2 258	463	128	177	115	61	1	0	92	69	121	28	504
Oaxaca	3 391	652	1 220	253	208	173	35	45	0	182	101	83	47	600
Puebla	4 698	1 328	1 247	372	139	86	53	158	0	147	104	259	17	927
Querétaro	4 134	1 500	1 056	392	125	67	58	65	298	58	62	84	11	483
Quintana Roo	3 173	1 058	569	278	116	86	22	156	141	72	119	92	10	562
San Luis Potosí	4 221	1 102	506	157	192	145	40	279	74	133	93	206	3	1 476
Sinaloa	10 377	3 122	2 655	1 907	340	240	95	2	94	372	52	583	44	1 206
Sonora	7 417	3 736	482	404	216	162	51	3	620	126	157	320	13	1 340
Tabasco	3 253	1 102	509	226	132	115	17	61	253	133	143	48	3	643
Tamaulipas	5 117	1 424	1 332	257	108	72	35	586	247	144	102	78	22	817
Tlaxcala	924	291	263	60	20	18	2	0	69	68	23	1	3	126
Veracruz de Ignacio de la Llave	7 243	1 993	1 369	444	279	215	64	2	627	411	303	285	30	1 500
Yucatán	3 780	1 532	641	329	66	42	24	83	288	99	72	16	0	654
Zacatecas	1 935	552	773	208	53	28	25	4	0	41	31	17	9	247
Países Latinoamericanos	2	0	0	0	1	1	0	0	0	1	0	0	0	0
Otros países	3	0	0	0	0	0	0	0	0	0	0	0	3	0
No especificado	248	66	50	14	8	3	0	9	6	16	3	6	1	69

(Continúa)

Procesados registrados en los juzgados de primera instancia del fuero común por ámbito geográfico de ocurrencia según delitos seleccionados 2010 y 2011

Cuadro 7.24

Ámbito geográfico	Total	Robo	Golpes y lesiones	Daño a los bienes ajenos	Homicidio			Actos ilícitos con armas	Incumplir obligaciones de asistencia y convivencia familiar	Fraude	Violación	Violencia familiar	Secuestro	Otros delitos
					Total a/	Doloso	Culposo							
2011														
Total	**160 727**	**65 533**	**24 638**	**10 209**	**6 473**	**5 091**	**1 362**	**3 273**	**4 842**	**4 118**	**3 541**	**5 426**	**1 285**	**31 389**
Aguascalientes	2 133	1 102	403	157	89	77	12	0	14	16	32	19	19	282
Baja California	8 000	3 118	808	725	220	186	34	1 007	137	82	142	66	17	1 678
Baja California Sur	1 431	554	102	109	55	35	15	6	106	50	36	53	0	360
Campeche	1 161	309	125	74	52	39	13	15	0	35	62	0	3	486
Coahuila de Zaragoza	2 121	982	325	170	73	54	19	0	182	55	31	50	15	238
Colima	2 069	760	194	179	67	55	12	0	1	69	53	49	8	689
Chiapas	4 556	1 253	411	152	210	183	26	200	679	111	202	168	5	1 165
Chihuahua	4 282	2 141	289	407	256	240	15	0	106	81	116	405	51	430
Distrito Federal	22 878	14 605	1 549	379	636	451	185	241	59	213	239	686	263	4 008
Durango	938	296	248	41	51	40	11	13	8	35	31	11	16	188
Guanajuato	6 275	3 022	909	1 021	234	181	53	11	1	161	56	60	64	736
Guerrero	2 927	548	583	158	185	154	28	5	306	70	131	417	42	482
Hidalgo	3 733	806	703	173	239	207	32	7	124	171	113	69	93	1 235
Jalisco	14 594	6 321	3 230	1 281	640	497	142	76	0	459	238	433	77	1 839
México	8 965	3 278	1 180	108	482	399	83	283	286	142	407	42	188	2 569
Michoacán de Ocampo	3 843	1 516	921	272	239	146	92	55	3	80	122	78	26	531
Morelos	1 403	417	146	67	88	64	24	23	40	91	56	22	19	434
Nayarit	3 248	989	546	262	85	54	29	64	0	201	59	63	9	970
Nuevo León	5 687	3 276	531	154	244	200	44	3	0	65	48	180	37	1 149
Oaxaca	4 025	795	1 393	227	240	202	38	26	6	238	117	137	59	787
Puebla	4 945	1 305	1 155	396	176	121	55	147	0	165	120	317	28	1 136
Querétaro	4 178	1 571	968	332	157	114	43	58	372	89	52	86	3	490
Quintana Roo	3 294	1 082	493	294	123	104	19	136	211	60	124	75	17	679
San Luis Potosí	4 250	1 430	567	189	159	113	44	279	71	122	89	223	12	1 109
Sinaloa	10 002	3 296	2 510	1 370	409	327	80	6	98	320	61	621	62	1 249
Sonora	8 593	4 495	525	348	298	247	50	11	644	99	165	443	14	1 551
Tabasco	3 786	1 236	568	217	144	124	20	108	290	159	197	70	25	772
Tamaulipas	4 118	1 160	702	122	127	94	33	416	200	95	123	37	27	1 109
Tlaxcala	1 119	391	234	61	32	29	3	0	70	51	25	1	0	254
Veracruz de Ignacio de la Llave	7 315	1 784	1 292	406	319	244	75	0	513	409	179	510	79	1 824
Yucatán	2 948	1 113	355	169	84	71	13	72	302	85	78	18	0	672
Zacatecas	1 759	529	649	180	58	37	20	3	0	36	34	14	7	249
No especificado	151	53	24	9	2	2	0	2	13	3	3	3	0	39

a/ Incluye homicidio preterintencional y no especificado.

Fuente: INEGI. *Estadísticas Judiciales en Materia Penal.*

Procesados registrados en los juzgados de primera instancia del fuero común por ámbito geográfico de ocurrencia según sexo 1996, 2010 y 2011

Cuadro 7.25

Ámbito geográfico	1996				2010				2011			
	Total	Hombres	Mujeres	No especificado	Total	Hombres	Mujeres	No especificado	Total	Hombres	Mujeres	No especificado
Total	**149 544**	**134 573**	**14 959**	**12**	**157 836**	**141 114**	**16 722**	**0**	**160 727**	**144 267**	**16 460**	**0**
Aguascalientes	2 180	1 898	282	0	1 653	1 412	241	0	2 133	1 882	251	0
Baja California	5 850	5 487	363	0	9 512	8 779	733	0	8 000	7 394	606	0
Baja California Sur	1 345	1 231	114	0	1 530	1 379	151	0	1 431	1 327	104	0
Campeche	1 666	1 531	135	0	1 093	1 001	92	0	1 161	1 067	94	0
Coahuila de Zaragoza	3 940	3 463	477	0	2 832	2 497	335	0	2 121	1 846	275	0
Colima	1 691	1 540	151	0	1 513	1 352	161	0	2 069	1 883	186	0
Chiapas	4 879	4 393	486	0	4 030	3 692	338	0	4 556	4 230	326	0
Chihuahua	6 385	5 836	549	0	3 846	3 534	312	0	4 282	3 929	353	0
Distrito Federal	15 461	13 510	1 951	0	20 018	17 760	2 258	0	22 878	20 521	2 357	0
Durango	1 746	1 613	133	0	950	833	117	0	938	838	100	0
Guanajuato	4 935	4 473	461	1	6 766	6 067	699	0	6 275	5 550	725	0
Guerrero	2 669	2 365	303	1	2 826	2 512	314	0	2 927	2 619	308	0
Hidalgo	1 458	1 293	165	0	3 444	2 900	544	0	3 733	3 182	551	0
Jalisco	8 236	7 613	618	5	14 145	12 557	1 588	0	14 594	12 922	1 672	0
México	9 952	8 681	1 271	0	11 315	10 322	993	0	8 965	8 035	930	0
Michoacán de Ocampo	7 472	6 790	682	0	4 299	3 838	461	0	3 843	3 372	471	0
Morelos	2 581	2 243	338	0	1 253	1 092	161	0	1 403	1 253	150	0
Nayarit	2 385	2 258	127	0	3 054	2 831	223	0	3 248	2 937	311	0
Nuevo León	5 846	5 473	373	0	3 841	3 573	268	0	5 687	5 287	400	0
Oaxaca	4 940	4 343	596	1	3 391	2 910	481	0	4 025	3 543	482	0
Puebla	4 464	3 895	569	0	4 698	4 104	594	0	4 945	4 387	558	0
Querétaro	3 717	3 232	484	1	4 134	3 551	583	0	4 178	3 636	542	0
Quintana Roo	1 126	1 047	79	0	3 173	2 968	205	0	3 294	3 021	273	0
San Luis Potosí	3 784	3 463	321	0	4 221	3 938	283	0	4 250	3 907	343	0
Sinaloa	3 787	3 577	210	0	10 377	8 983	1 394	0	10 002	8 751	1 251	0
Sonora	6 744	6 316	428	0	7 417	6 916	501	0	8 593	8 042	551	0
Tabasco	5 565	5 131	432	2	3 253	2 963	290	0	3 786	3 455	331	0
Tamaulipas	8 449	7 328	1 120	1	5 117	4 353	764	0	4 118	3 686	432	0
Tlaxcala	986	869	117	0	924	777	147	0	1 119	998	121	0
Veracruz de Ignacio de la Llave	10 539	9 303	1 236	0	7 243	6 239	1 004	0	7 315	6 346	969	0
Yucatán	2 276	2 158	118	0	3 780	3 565	215	0	2 948	2 766	182	0
Zacatecas	2 403	2 143	260	0	1 935	1 694	241	0	1 759	1 524	235	0
Estados Unidos de América	11	10	1	0	0	0	0	0	0	0	0	0
Países Latinoamericanos	2	2	0	0	2	1	1	0	0	0	0	0
Otros países	0	0	0	0	3	3	0	0	0	0	0	0
No especificado	74	65	9	0	248	218	30	0	151	131	20	0

Nota: Hasta 2008 se denominaban presuntos delicuentes.

Fuente: INEGI. *Estadísticas Judiciales en Materia Penal.*

Procesados registrados en los juzgados de primera instancia del fuero común por ámbito geográfico de ocurrencia según grupo de edad 1996, 2010 y 2011

Cuadro 7.26

Ámbito geográfico	Total	16 a 17 años a/	18 a 19 años	20 a 24 años	25 a 29 años	30 a 34 años	35 a 39 años	40 a 44 años	45 a 49 años	50 a 54 años	55 a 59 años	60 y más años	No especificado
1996													
Total	**149 544**	**4 614**	**15 053**	**36 293**	**27 122**	**20 335**	**15 329**	**10 242**	**6 923**	**4 559**	**2 864**	**4 050**	**2 160**
Aguascalientes	2 180	184	231	536	292	271	221	157	120	80	38	38	12
Baja California	5 850	1	575	1 540	1 227	971	618	351	189	108	74	74	122
Baja California Sur	1 345	0	159	361	260	198	160	77	49	34	18	21	8
Campeche	1 666	0	162	377	336	229	195	115	69	52	34	24	73
Coahuila de Zaragoza	3 940	407	435	996	635	458	338	237	164	93	62	68	47
Colima	1 691	0	165	399	255	239	186	152	95	73	38	71	18
Chiapas	4 879	0	524	1 018	909	715	585	400	237	163	97	126	105
Chihuahua	6 385	0	715	1 806	1 263	883	617	395	249	141	95	146	75
Distrito Federal	15 461	2	1 942	4 454	3 272	2 201	1 452	874	527	300	187	211	39
Durango	1 746	140	156	356	241	234	172	124	87	56	66	68	46
Guanajuato	4 935	396	494	1 136	808	583	398	321	220	207	125	194	53
Guerrero	2 669	0	241	555	467	409	303	220	151	119	74	110	20
Hidalgo	1 458	0	126	294	263	206	192	110	93	54	33	57	30
Jalisco	8 236	0	960	2 126	1 521	1 109	770	560	351	249	159	233	198
México	9 952	0	905	2 480	1 964	1 367	1 079	693	518	320	206	300	120
Michoacán de Ocampo	7 472	581	622	1 593	1 201	927	732	566	393	297	205	336	19
Morelos	2 581	0	208	581	418	355	314	215	152	126	61	120	31
Nayarit	2 385	182	205	521	381	323	237	183	118	69	57	89	20
Nuevo León	5 846	0	810	1 814	1 053	713	512	312	223	122	72	94	121
Oaxaca	4 940	283	383	941	876	718	603	358	279	186	130	176	7
Puebla	4 464	276	349	858	741	591	488	350	274	193	109	180	55
Querétaro	3 717	0	298	882	675	485	394	291	229	123	94	112	134
Quintana Roo	1 126	109	115	253	176	151	150	66	42	26	16	13	9
San Luis Potosí	3 784	238	305	826	676	483	395	270	192	144	83	141	31
Sinaloa	3 787	0	525	1 116	726	486	303	200	141	78	41	58	113
Sonora	6 744	0	874	1 870	1 319	833	601	359	218	115	82	112	361
Tabasco	5 565	198	547	1 275	1 019	832	612	394	264	159	84	130	51
Tamaulipas	8 449	623	759	2 007	1 420	1 066	843	569	396	247	155	221	143
Tlaxcala	986	60	62	210	162	142	103	76	58	51	23	37	2
Veracruz de Ignacio de la Llave	10 539	592	764	2 064	1 766	1 501	1 250	946	590	410	247	348	61
Yucatán	2 276	143	183	510	385	354	267	156	107	78	34	36	23
Zacatecas	2 403	199	247	522	402	288	229	139	124	82	63	105	3
Estados Unidos de América	11	0	0	3	3	1	1	1	0	0	1	0	1
Países Latinoamericanos	2	0	0	0	0	1	1	0	0	0	0	0	0
No especificado	74	0	7	13	10	12	8	5	4	4	1	1	9
2010													
Total	**157 836**	**NA**	**12 764**	**31 817**	**29 107**	**24 378**	**20 179**	**13 884**	**9 313**	**5 778**	**3 428**	**4 194**	**2 994**
Aguascalientes	1 653	NA	134	386	343	256	184	160	92	44	26	26	2
Baja California	9 512	NA	713	1 838	1 744	1 706	1 429	884	569	305	126	165	33
Baja California Sur	1 530	NA	89	274	302	297	199	163	80	58	35	31	2
Campeche	1 093	NA	67	243	209	172	153	92	63	32	27	31	4
Coahuila de Zaragoza	2 832	NA	225	615	543	480	363	252	149	75	35	64	31
Colima	1 513	NA	114	266	262	231	217	143	113	63	42	60	2
Chiapas	4 030	NA	338	752	672	644	541	402	294	164	109	108	6
Chihuahua	3 846	NA	382	939	771	570	471	269	181	103	66	57	37
Distrito Federal	20 018	NA	2 057	4 483	3 941	3 028	2 452	1 618	1 071	626	373	340	29
Durango	950	NA	89	208	171	127	114	77	72	32	24	23	13
Guanajuato	6 766	NA	673	1 615	1 408	1 026	762	463	319	184	121	182	13
Guerrero	2 826	NA	173	485	461	386	400	313	213	140	102	147	6
Hidalgo	3 444	NA	231	564	602	548	454	329	244	203	106	163	0
Jalisco	14 145	NA	1 184	3 063	2 852	2 150	1 702	1 131	785	521	299	439	19
México	11 315	NA	1 024	2 619	2 308	1 751	1 347	899	561	341	203	221	41
Michoacán de Ocampo	4 299	NA	316	894	762	625	555	380	247	152	115	161	92
Morelos	1 253	NA	97	218	182	172	156	137	98	62	57	65	9
Nayarit	3 054	NA	230	552	525	456	423	310	188	125	100	128	17
Nuevo León	3 841	NA	382	972	746	566	446	312	150	107	55	72	33
Oaxaca	3 391	NA	209	556	492	488	460	349	284	178	127	181	67
Puebla	4 698	NA	340	871	834	764	602	417	312	219	110	169	60
Querétaro	4 134	NA	313	890	819	674	496	372	247	125	85	88	25
Quintana Roo	3 173	NA	323	727	610	501	396	236	165	92	64	45	14
San Luis Potosí	4 221	NA	284	814	722	646	602	423	285	195	91	143	16
Sinaloa	10 377	NA	630	1 578	1 483	1 316	1 185	808	549	386	214	248	1 980
Sonora	7 417	NA	679	1 464	1 383	1 268	1 038	681	421	224	110	125	24
Tabasco	3 253	NA	271	636	595	497	472	262	198	138	79	81	24
Tamaulipas	5 117	NA	304	850	892	795	671	564	317	164	107	123	330
Tlaxcala	924	NA	58	145	133	160	127	100	86	46	22	44	3
Veracruz de Ignacio de la Llave	7 243	NA	450	1 170	1 209	1 079	980	786	581	405	267	311	5
Yucatán	3 780	NA	248	663	721	667	504	373	273	173	86	72	0
Zacatecas	1 935	NA	124	431	357	296	253	153	94	82	41	74	30
Estados Unidos de América	2	NA	0	0	0	1	1	0	0	0	0	0	0
Otros países	3	NA	0	1	2	0	0	0	0	0	0	0	0
No especificado	248	NA	13	35	51	35	24	26	12	14	4	7	27

(Continúa)

Procesados registrados en los juzgados de primera instancia del fuero común por ámbito geográfico de ocurrencia según grupo de edad 1996, 2010 y 2011

Cuadro 7.26

Ámbito geográfico	Total	16 a 17 años a/	18 a 19 años	20 a 24 años	25 a 29 años	30 a 34 años	35 a 39 años	40 a 44 años	45 a 49 años	50 a 54 años	55 a 59 años	60 y más años	No especificado
2011													
Total	**160 727**	**NA**	**12 763**	**32 244**	**29 918**	**24 998**	**20 762**	**14 112**	**9 431**	**6 022**	**3 609**	**4 448**	**2 420**
Aguascalientes	2 133	NA	218	500	389	323	285	178	109	46	37	44	4
Baja California	8 000	NA	519	1 471	1 490	1 417	1 194	818	502	305	131	136	17
Baja California Sur	1 431	NA	62	241	279	295	229	137	77	56	23	29	3
Campeche	1 161	NA	72	255	233	188	153	99	67	42	27	24	1
Coahuila de Zaragoza	2 121	NA	141	421	430	361	318	166	125	65	35	36	23
Colima	2 069	NA	121	392	386	346	292	211	126	78	47	66	4
Chiapas	4 556	NA	358	846	856	799	576	377	309	192	128	111	4
Chihuahua	4 282	NA	363	988	795	630	528	353	255	164	82	109	15
Distrito Federal	22 878	NA	2 250	5 011	4 544	3 492	2 819	1 904	1 251	760	436	387	24
Durango	938	NA	105	208	158	129	114	77	49	34	26	33	5
Guanajuato	6 275	NA	557	1 454	1 347	888	754	480	270	199	125	199	2
Guerrero	2 927	NA	171	428	485	464	378	323	223	183	108	163	1
Hidalgo	3 733	NA	223	675	608	585	540	360	294	164	111	173	0
Jalisco	14 594	NA	1 110	3 156	2 962	2 313	1 720	1 258	789	482	329	449	26
México	8 965	NA	762	1 903	1 750	1 402	1 100	783	500	296	185	247	37
Michoacán de Ocampo	3 843	NA	303	729	713	611	487	340	227	137	89	146	61
Morelos	1 403	NA	101	310	226	184	146	143	106	78	35	68	6
Nayarit	3 248	NA	250	601	534	461	421	313	222	162	106	159	19
Nuevo León	5 687	NA	720	1 489	1 118	766	729	373	233	129	51	64	15
Oaxaca	4 025	NA	231	652	678	587	523	397	305	243	116	202	91
Puebla	4 945	NA	313	883	898	786	723	428	304	207	123	195	85
Querétaro	4 178	NA	317	899	813	674	546	366	229	139	76	71	48
Quintana Roo	3 294	NA	350	754	643	534	400	246	139	104	64	49	11
San Luis Potosí	4 250	NA	327	914	760	657	540	365	261	190	114	119	3
Sinaloa	10 002	NA	664	1 664	1 561	1 385	1 231	819	525	356	223	267	1 307
Sonora	8 593	NA	736	1 656	1 684	1 481	1 228	760	455	260	161	164	8
Tabasco	3 786	NA	302	727	674	581	493	374	229	166	101	102	37
Tamaulipas	4 118	NA	288	741	668	557	496	324	279	130	64	77	494
Tlaxcala	1 119	NA	82	204	201	166	146	87	84	59	44	45	1
Veracruz de Ignacio de la Llave	7 315	NA	442	1 137	1 158	1 137	970	800	598	406	280	386	1
Yucatán	2 948	NA	211	524	535	493	449	303	191	116	80	46	0
Zacatecas	1 759	NA	82	392	314	274	219	140	92	71	48	78	49
No especificado	151	NA	12	19	28	32	15	10	6	3	4	4	18

Nota: Hasta 2008 se denominaban presuntos delicuentes.

a/ A partir de 2009 no es posible presentar información para este grupo de edad, debido a cambios recientes en la lesgislación misma que establece que la edad mínima de responsabilidad penal es de 18 años.

Fuente: INEGI. *Estadísticas Judiciales en Materia Penal.*

Sentenciados registrados en los juzgados de primera instancia del fuero federal por ámbito geográfico de ocurrencia según delitos seleccionados 1996, 2007 y 2008

Cuadro 7.27

Ámbito geográfico	Total	En materia de narcóticos	Previsto en la Ley federal de armas de fuego	Robo	Previsto en la Ley general de población	Daño en las cosas	Previsto en la Ley de vías de comunicación	Previsto en el Código fiscal	Peculado	Homicidio Total a/	Homicidio Doloso	Homicidio Culposo	Secuestro	Otros delitos
1996														
Total	**27 263**	**9 582**	**11 687**	**1 186**	**907**	**420**	**250**	**276**	**257**	**115**	**ND**	**ND**	**ND**	**2 583**
Aguascalientes	303	93	94	44	5	10	15	0	2	2	ND	ND	ND	38
Baja California	2 089	851	742	32	311	7	2	38	5	2	ND	ND	ND	99
Baja California Sur	247	147	50	0	0	1	1	1	3	0	ND	ND	ND	44
Campeche	215	67	77	10	6	5	0	2	9	1	ND	ND	ND	38
Coahuila de Zaragoza	1 048	431	287	52	36	12	57	21	6	5	ND	ND	ND	141
Colima	424	179	179	5	2	7	0	0	0	1	ND	ND	ND	51
Chiapas	880	196	311	31	203	15	24	0	17	4	ND	ND	ND	79
Chihuahua	1 218	590	454	46	16	1	8	18	1	0	ND	ND	ND	84
Distrito Federal	1 652	229	948	130	29	32	1	16	18	15	ND	ND	ND	234
Durango	729	314	331	9	0	1	13	1	7	1	ND	ND	ND	52
Guanajuato	1 409	460	751	57	8	29	35	0	7	4	ND	ND	ND	58
Guerrero	471	161	212	6	0	7	0	0	9	2	ND	ND	ND	74
Hidalgo	258	12	119	46	3	27	0	0	6	2	ND	ND	ND	43
Jalisco	1 943	805	1 017	31	0	5	0	6	4	0	ND	ND	ND	75
México	1 092	130	693	55	3	49	12	1	17	13	ND	ND	ND	119
Michoacán de Ocampo	1 317	534	610	27	0	15	0	0	7	8	ND	ND	ND	116
Morelos	765	273	369	6	5	12	0	0	6	2	ND	ND	ND	92
Nayarit	548	288	166	11	1	3	0	0	12	2	ND	ND	ND	65
Nuevo León	739	347	262	47	4	4	7	6	16	0	ND	ND	ND	46
Oaxaca	798	227	319	15	49	4	0	0	5	2	ND	ND	ND	177
Puebla	544	58	279	33	10	30	3	0	12	2	ND	ND	ND	117
Querétaro	184	25	114	9	5	6	4	0	2	1	ND	ND	ND	18
Quintana Roo	263	184	27	1	2	0	0	4	5	2	ND	ND	ND	38
San Luis Potosí	528	155	246	38	3	22	27	0	3	7	ND	ND	ND	27
Sinaloa	2 081	843	1 029	38	9	13	0	4	10	5	ND	ND	ND	130
Sonora	1 619	682	693	34	83	2	0	55	10	1	ND	ND	ND	59
Tabasco	461	134	115	105	16	14	0	1	8	2	ND	ND	ND	66
Tamaulipas	1 779	654	713	80	61	15	39	97	13	6	ND	ND	ND	101
Tlaxcala	217	10	101	14	0	27	0	0	4	3	ND	ND	ND	58
Veracruz de Ignacio de la Llave	940	278	283	154	30	30	1	1	22	4	ND	ND	ND	137
Yucatán	201	72	30	9	0	5	1	4	8	3	ND	ND	ND	69
Zacatecas	257	145	55	4	5	10	0	0	3	2	ND	ND	ND	33
Estados Unidos de América	20	0	0	7	0	0	0	0	0	10	ND	ND	ND	3
No especificado	24	8	11	0	2	0	0	0	0	1	ND	ND	ND	2

(Continúa)

Sentenciados registrados en los juzgados de primera instancia del fuero federal por ámbito geográfico de ocurrencia según delitos seleccionados 1996, 2007 y 2008

Cuadro 7.27

Ámbito geográfico	Total	En materia de narcóticos	Previsto en la Ley federal de armas de fuego	Robo	Previsto en la Ley general de población	Daño en las cosas	Previsto en la Ley de vías de comunicación	Previsto en el Código fiscal	Peculado	Homicidio			Secuestro	Otros delitos
										Total a/	Doloso	Culposo		
2007														
Total	**28 464**	**14 666**	**9 354**	**469**	**700**	**77**	**293**	**542**	**60**	**69**	**47**	**20**	**2**	**2 232**
Aguascalientes	217	137	62	2	2	0	0	0	0	1	1	0	0	13
Baja California	2 981	1 681	874	21	244	8	10	50	0	4	2	2	0	89
Baja California Sur	334	227	52	2	0	4	6	5	0	1	1	0	0	37
Campeche	146	75	37	7	1	2	1	3	0	0	0	0	0	20
Coahuila de Zaragoza	504	281	141	5	9	0	6	11	1	0	0	0	0	50
Colima	429	289	89	1	0	0	3	8	1	0	0	0	0	38
Chiapas	783	237	261	8	146	0	10	11	5	0	0	0	0	105
Chihuahua	1 394	709	457	16	33	1	25	67	7	0	0	0	0	79
Distrito Federal	2 210	990	777	55	2	17	3	20	0	13	8	5	0	333
Durango	618	431	134	5	4	0	1	17	0	0	0	0	0	26
Guanajuato	1 307	726	458	19	3	3	20	11	0	6	1	5	0	61
Guerrero	621	273	270	3	0	1	2	4	3	6	6	0	0	59
Hidalgo	336	73	198	4	7	2	21	1	3	1	1	0	0	26
Jalisco	2 569	1 532	839	34	0	9	11	27	2	5	0	5	0	110
México	968	409	424	16	10	6	2	19	0	1	1	0	1	80
Michoacán de Ocampo	930	441	364	7	2	4	22	0	3	1	1	0	0	86
Morelos	398	140	192	1	1	1	8	6	2	0	0	0	1	46
Nayarit	530	314	153	5	1	0	2	7	0	0	0	0	0	48
Nuevo León	947	574	213	21	6	2	32	6	2	0	0	0	0	91
Oaxaca	426	96	289	1	2	1	2	1	3	0	0	0	0	31
Puebla	689	294	259	31	8	2	18	11	2	1	0	1	0	63
Querétaro	414	166	201	6	16	0	0	1	1	0	0	0	0	23
Quintana Roo	360	255	53	5	0	2	0	6	0	0	0	0	0	39
San Luis Potosí	490	140	278	7	7	2	8	20	5	2	2	0	0	21
Sinaloa	2 086	1 248	608	17	11	0	23	14	2	1	0	1	0	162
Sonora	2 723	1 933	500	14	93	4	10	91	2	0	0	0	0	76
Tabasco	333	134	66	18	20	0	14	1	2	0	0	0	0	78
Tamaulipas	1 018	264	447	60	11	1	6	84	4	2	2	0	0	139
Tlaxcala	123	36	41	8	7	1	2	9	2	0	0	0	0	17
Veracruz de Ignacio de la Llave	1 004	346	377	62	42	3	11	27	6	1	1	0	0	129
Yucatán	158	84	22	5	0	0	11	1	0	0	0	0	0	35
Zacatecas	345	119	209	3	1	1	1	0	2	0	0	0	0	9
Estados Unidos de América	29	0	0	0	10	0	0	0	0	18	15	1	0	1
No especificado	44	12	9	0	1	0	2	3	0	5	5	0	0	12

(Continúa)

Sentenciados registrados en los juzgados de primera instancia del fuero federal por ámbito geográfico de ocurrencia según delitos seleccionados 1996, 2007 y 2008

Cuadro 7.27

Ámbito geográfico	Total	En materia de narcóticos	Previsto en la Ley federal de armas de fuego	Robo	Previsto en la Ley general de población	Daño en las cosas	Previsto en la Ley de vías de comunicación	Previsto en el Código fiscal	Peculado	Homicidio			Secuestro	Otros delitos
										Total a/	Doloso	Culposo		
2008														
Total	**28 010**	**13 839**	**9 710**	**570**	**716**	**84**	**161**	**469**	**46**	**46**	**32**	**12**	**14**	**2 355**
Aguascalientes	179	103	56	0	1	0	0	0	0	0	0	0	0	19
Baja California	2 838	1 502	884	42	266	13	0	42	0	0	0	0	1	88
Baja California Sur	374	288	46	1	0	3	6	4	1	0	0	0	0	25
Campeche	133	52	37	6	8	2	1	0	0	0	0	0	0	27
Coahuila de Zaragoza	502	245	163	8	4	0	2	6	2	0	0	0	0	72
Colima	396	298	59	8	0	2	0	3	0	0	0	0	0	26
Chiapas	700	151	255	17	83	1	0	14	7	0	0	0	0	172
Chihuahua	1 476	808	513	19	29	2	6	51	3	1	1	0	2	42
Distrito Federal	2 355	940	811	67	4	21	3	41	1	3	2	1	5	459
Durango	639	382	194	9	9	1	1	11	1	1	1	0	1	29
Guanajuato	1 460	849	484	22	14	1	7	8	1	1	0	1	0	73
Guerrero	703	244	343	6	0	2	3	9	2	2	2	0	0	92
Hidalgo	307	74	177	4	0	3	14	2	3	0	0	0	0	30
Jalisco	2 218	1 202	830	22	8	5	2	19	2	8	5	3	1	119
México	1 129	407	523	25	6	2	1	14	0	6	6	0	0	145
Michoacán de Ocampo	1 064	569	372	11	0	1	4	11	3	3	1	0	0	90
Morelos	396	126	202	4	1	0	3	4	3	0	0	0	0	53
Nayarit	449	261	135	3	2	1	0	3	0	0	0	0	0	44
Nuevo León	888	556	246	23	1	3	3	2	2	0	0	0	0	52
Oaxaca	604	121	407	13	7	1	4	0	4	2	2	0	0	45
Puebla	668	247	299	29	12	4	10	9	0	4	2	2	0	54
Querétaro	559	285	230	6	5	0	0	5	0	0	0	0	1	27
Quintana Roo	310	190	61	6	3	1	3	7	1	3	3	0	0	35
San Luis Potosí	435	119	254	9	1	0	9	12	3	0	0	0	0	28
Sinaloa	1 757	1 027	582	8	9	2	28	13	1	0	0	0	0	87
Sonora	2 585	1 643	559	34	150	6	3	92	1	1	1	0	0	96
Tabasco	311	139	70	28	28	1	9	0	1	1	0	1	0	34
Tamaulipas	975	432	336	73	13	3	5	50	2	1	0	1	0	60
Tlaxcala	150	32	49	11	4	0	12	6	0	0	0	0	0	36
Veracruz de Ignacio de la Llave	915	376	328	45	18	3	8	27	1	0	0	0	3	106
Yucatán	152	66	36	2	3	0	7	1	0	3	0	3	0	34
Zacatecas	298	96	161	7	5	0	6	2	1	0	0	0	0	20
Estados Unidos de América	29	0	0	1	21	0	0	0	0	3	3	0	0	4
No especificado	56	9	8	1	1	0	1	1	0	3	3	0	0	32

Nota: La clasificación de delitos presentada en este cuadro corresponde al Catálogo Único de Delitos. A partir de 2009 se implementó la Clasificación Mexicana de Delitos, misma que no es comparable con el anterior, por lo que la información se presenta en el Cuadro 7.28.

a/ Incluye homicidio preterintencional y no especificado.

Fuente: INEGI. *Estadísticas Judiciales en Materia Penal.*

Sentenciados registrados en los juzgados de primera instancia del fuero federal por ámbito geográfico de ocurrencia según delitos seleccionados 2010 y 2011

Cuadro 7.28

Ámbito geográfico	Total	Narcóticos	Actos ilícitos con armas	Tráfico de indocumentados	Organización delictiva	Defraudación fiscal	Contra la ecología y medio ambiente	Robo	Uso de documentos falsos o alterados	Afectación de vías de comunicación y medios de transporte	Secuestro	Otros delitos
2010												
Total	**36 224**	**21 798**	**9 821**	**605**	**148**	**521**	**434**	**465**	**192**	**87**	**9**	**2 144**
Aguascalientes	375	282	73	1	0	6	0	2	1	0	0	10
Baja California	6 048	4 662	934	187	5	44	22	19	4	2	0	169
Baja California Sur	866	785	48	0	0	6	10	4	0	0	0	13
Campeche	274	134	46	6	8	6	29	5	7	1	0	32
Coahuila de Zaragoza	479	233	117	1	2	54	0	12	6	9	1	44
Colima	429	341	65	0	1	1	3	0	0	0	0	18
Chiapas	708	381	207	26	1	11	7	13	8	2	0	52
Chihuahua	1 663	932	597	14	8	7	5	13	7	1	0	79
Distrito Federal	3 101	1 600	867	3	34	42	17	75	71	2	0	390
Durango	623	404	167	1	0	14	2	17	2	2	0	14
Guanajuato	1 615	1 007	501	0	1	11	8	18	2	5	0	62
Guerrero	875	404	383	0	7	11	34	1	6	0	0	29
Hidalgo	232	57	132	0	0	2	1	2	3	0	0	35
Jalisco	3 309	2 252	917	0	1	16	14	26	4	4	1	74
México	2 000	944	809	5	37	22	20	45	11	11	1	95
Michoacán de Ocampo	907	496	268	2	0	10	45	38	1	1	0	46
Morelos	404	173	170	1	1	4	4	9	0	4	0	38
Nayarit	380	85	169	0	0	8	25	2	0	0	0	91
Nuevo León	1 258	939	242	2	0	11	5	20	5	2	3	29
Oaxaca	1 040	488	437	10	1	2	23	8	1	6	0	64
Puebla	943	401	411	25	0	14	14	25	2	2	0	49
Querétaro	637	439	172	0	4	1	0	0	2	0	0	19
Quintana Roo	473	317	78	0	2	3	26	11	11	0	0	25
San Luis Potosí	467	146	225	1	6	36	8	8	0	1	2	34
Sinaloa	1 595	927	536	3	2	16	49	5	3	3	0	51
Sonora	2 517	1 629	445	286	0	55	26	11	1	18	0	46
Tabasco	402	118	63	6	10	12	1	11	3	0	1	177
Tamaulipas	974	459	312	4	11	58	1	17	17	2	0	93
Tlaxcala	195	63	71	0	0	15	7	9	4	3	0	23
Veracruz de Ignacio de la Llave	928	421	257	12	2	19	14	24	6	4	0	169
Yucatán	247	186	25	0	0	0	12	5	3	2	0	14
Zacatecas	189	78	72	0	0	3	0	10	0	0	0	26
Estados Unidos de América	22	1	0	9	0	0	0	0	0	0	0	12
Otros países	1	0	0	0	0	0	0	0	0	0	0	1
No especificado	48	14	5	0	4	1	2	0	1	0	0	21

(Continúa)

Sentenciados registrados en los juzgados de primera instancia del fuero federal por ámbito geográfico de ocurrencia según delitos seleccionados 2010 y 2011

Cuadro 7.28

Ámbito geográfico	Total	Narcóticos	Actos ilícitos con armas	Tráfico de indocumentados	Organización delictiva	Defraudación fiscal	Contra la ecología y medio ambiente	Robo	Uso de documentos falsos o alterados	Afectación de vías de comunicación y medios de transporte	Secuestro	Otros delitos
2011												
Total	**37 481**	**22 403**	**10 012**	**421**	**234**	**787**	**425**	**653**	**227**	**71**	**12**	**2 236**
Aguascalientes	347	251	64	0	1	14	0	0	3	0	0	14
Baja California	6 909	5 740	907	101	10	58	11	27	6	3	0	46
Baja California Sur	902	813	29	0	0	17	24	2	0	0	0	17
Campeche	275	133	57	7	12	5	26	5	5	0	0	25
Coahuila de Zaragoza	487	239	124	3	12	57	2	24	3	3	0	20
Colima	222	117	75	0	0	7	14	0	1	0	0	8
Chiapas	866	456	254	64	8	14	9	17	6	0	0	38
Chihuahua	1 893	1 000	611	12	0	10	9	37	6	3	0	205
Distrito Federal	3 046	1 553	794	0	38	49	24	93	77	1	0	417
Durango	559	340	153	1	1	14	2	23	0	0	0	25
Guanajuato	1 976	1 143	679	4	9	9	4	44	7	6	0	71
Guerrero	816	418	340	0	13	7	12	0	1	4	0	21
Hidalgo	368	102	141	3	0	6	4	32	3	1	0	76
Jalisco	3 435	2 347	931	1	3	21	12	28	6	9	0	77
México	1 836	746	791	5	24	18	18	72	11	4	9	138
Michoacán de Ocampo	653	336	220	0	17	13	19	14	4	0	0	30
Morelos	557	294	195	0	0	3	13	13	1	3	0	35
Nayarit	164	24	74	0	1	2	18	2	0	0	0	43
Nuevo León	1 360	822	403	6	11	27	3	29	11	3	2	43
Oaxaca	1 144	555	426	6	0	1	59	42	5	4	1	45
Puebla	801	265	347	15	5	21	14	19	5	5	0	105
Querétaro	573	383	146	5	8	1	2	4	6	2	0	16
Quintana Roo	487	359	68	0	0	12	18	3	2	1	0	24
San Luis Potosí	517	173	174	4	0	112	9	5	3	4	0	33
Sinaloa	1 494	790	561	1	2	28	22	20	3	4	0	63
Sonora	2 599	1 713	499	158	1	107	23	21	8	3	0	66
Tabasco	432	90	92	0	13	2	15	15	3	0	0	202
Tamaulipas	1 029	421	378	3	34	80	6	12	21	0	0	74
Tlaxcala	187	65	59	0	2	16	5	6	12	2	0	20
Veracruz de Ignacio de la Llave	920	331	292	15	4	42	15	29	7	3	0	182
Yucatán	324	248	27	3	0	1	11	11	0	1	0	22
Zacatecas	238	122	92	0	0	7	1	3	0	1	0	12
Estados Unidos de América	25	2	0	4	0	0	0	1	0	0	0	18
Otros países	1	0	0	0	0	0	0	0	0	0	0	1
No especificado	39	12	9	0	5	6	1	0	1	1	0	4

Fuente: INEGI. *Estadísticas Judiciales en Materia Penal.*

Sentenciados registrados en los juzgados de primera instancia del fuero federal por ámbito geográfico de ocurrencia según sexo 1996, 2010 y 2011

Cuadro 7.29

Ámbito geográfico	1996				2010				2011			
	Total	Hombres	Mujeres	No especificado	Total	Hombres	Mujeres	No especificado	Total	Hombres	Mujeres	No especificado
Total	**27 263**	**25 926**	**1 335**	**2**	**36 224**	**33 534**	**2 690**	**0**	**37 481**	**34 798**	**2 683**	**0**
Aguascalientes	303	290	13	0	375	347	28	0	347	317	30	0
Baja California	2 089	1 987	102	0	6 048	5 595	453	0	6 909	6 401	508	0
Baja California Sur	247	237	10	0	866	834	32	0	902	864	38	0
Campeche	215	203	12	0	274	249	25	0	275	250	25	0
Coahuila de Zaragoza	1 048	996	52	0	479	442	37	0	487	458	29	0
Colima	424	402	22	0	429	402	27	0	222	208	14	0
Chiapas	880	813	67	0	708	611	97	0	866	751	115	0
Chihuahua	1 218	1 143	75	0	1 663	1 570	93	0	1 893	1 785	108	0
Distrito Federal	1 652	1 538	114	0	3 101	2 700	401	0	3 046	2 681	365	0
Durango	729	686	43	0	623	594	29	0	559	522	37	0
Guanajuato	1 409	1 365	44	0	1 615	1 497	118	0	1 976	1 866	110	0
Guerrero	471	446	25	0	875	829	46	0	816	779	37	0
Hidalgo	258	250	8	0	232	200	32	0	368	323	45	0
Jalisco	1 943	1 879	63	1	3 309	3 115	194	0	3 435	3 290	145	0
México	1 092	1 046	46	0	2 000	1 858	142	0	1 836	1 712	124	0
Michoacán de Ocampo	1 317	1 266	51	0	907	839	68	0	653	628	25	0
Morelos	765	708	57	0	404	368	36	0	557	523	34	0
Nayarit	548	518	30	0	380	365	15	0	164	156	8	0
Nuevo León	739	680	59	0	1 258	1 173	85	0	1 360	1 247	113	0
Oaxaca	798	736	62	0	1 040	971	69	0	1 144	1 044	100	0
Puebla	544	526	18	0	943	868	75	0	801	733	68	0
Querétaro	184	175	9	0	637	597	40	0	573	540	33	0
Quintana Roo	263	249	14	0	473	439	34	0	487	446	41	0
San Luis Potosí	528	514	14	0	467	435	32	0	517	481	36	0
Sinaloa	2 081	2 030	51	0	1 595	1 508	87	0	1 494	1 428	66	0
Sonora	1 619	1 569	50	0	2 517	2 378	139	0	2 599	2 460	139	0
Tabasco	461	433	27	1	402	350	52	0	432	343	89	0
Tamaulipas	1 779	1 688	91	0	974	921	53	0	1 029	981	48	0
Tlaxcala	217	212	5	0	195	180	15	0	187	167	20	0
Veracruz de Ignacio de la Llave	940	870	70	0	928	834	94	0	920	832	88	0
Yucatán	201	182	19	0	247	219	28	0	324	302	22	0
Zacatecas	257	248	9	0	189	182	7	0	238	223	15	0
Estados Unidos de América	20	18	2	0	22	22	0	0	25	23	2	0
Otros países	0	0	0	0	1	1	0	0	1	1	0	0
No especificado	24	23	1	0	48	41	7	0	39	33	6	0

Fuente: INEGI. *Estadísticas Judiciales en Materia Penal.*

Sentenciados registrados en los juzgados de primera instancia del fuero federal por ámbito geográfico de ocurrencia según grupo de edad 1996, 2010 y 2011

Cuadro 7.30

Ámbito geográfico	Total	18 a 19 años	20 a 24 años	25 a 29 años	30 a 34 años	35 a 39 años	40 a 44 años	45 a 49 años	50 a 54 años	55 a 59 años	60 y más años	No especificado
1996												
Total	**27 263**	**1 829**	**6 046**	**5 669**	**4 511**	**3 257**	**2 195**	**1 428**	**821**	**595**	**696**	**216**
Aguascalientes	303	15	66	63	54	49	22	14	6	4	6	4
Baja California	2 089	143	471	505	337	247	163	109	38	18	30	28
Baja California Sur	247	11	53	56	54	31	20	10	5	2	5	0
Campeche	215	13	35	42	32	26	23	22	7	6	9	0
Coahuila de Zaragoza	1 048	70	201	207	176	144	116	48	35	21	22	8
Colima	424	29	89	63	66	51	40	25	19	12	27	3
Chiapas	880	53	162	173	182	115	88	48	25	13	18	3
Chihuahua	1 218	71	285	258	224	130	103	62	38	23	19	5
Distrito Federal	1 652	101	406	375	276	183	134	73	35	33	34	2
Durango	729	44	146	135	115	92	66	48	31	16	24	12
Guanajuato	1 409	125	302	248	197	145	97	91	47	57	90	10
Guerrero	471	29	78	111	81	54	36	28	20	11	20	3
Hidalgo	258	18	47	54	54	34	15	16	3	4	8	5
Jalisco	1 943	147	482	399	305	216	115	89	62	41	78	9
México	1 092	78	260	255	195	108	85	42	25	18	19	7
Michoacán de Ocampo	1 317	105	285	232	197	145	119	70	56	43	45	20
Morelos	765	62	183	152	110	97	50	33	25	26	22	5
Nayarit	548	33	114	88	91	79	49	36	25	15	16	2
Nuevo León	739	33	153	165	124	97	56	41	32	15	17	6
Oaxaca	798	44	161	172	157	99	73	45	23	12	12	0
Puebla	544	21	100	97	85	76	64	41	26	17	12	5
Querétaro	184	12	32	40	32	20	15	11	8	6	6	2
Quintana Roo	263	10	45	52	50	47	25	15	8	3	4	4
San Luis Potosí	528	32	94	115	68	78	45	34	21	22	19	0
Sinaloa	2 081	191	587	457	292	207	130	81	44	41	33	18
Sonora	1 619	123	377	390	276	184	96	62	34	24	25	28
Tabasco	461	24	126	99	81	39	43	20	12	9	7	1
Tamaulipas	1 779	106	397	348	290	234	163	104	49	43	31	14
Tlaxcala	217	9	39	38	37	41	25	10	7	4	6	1
Veracruz de Ignacio de la Llave	940	62	186	181	178	124	74	61	32	18	19	5
Yucatán	201	6	31	33	45	32	21	15	8	5	5	0
Zacatecas	257	7	40	57	46	29	23	19	13	12	6	5
Estados Unidos de América	20	0	9	6	0	1	0	1	1	0	1	1
No especificado	24	2	4	3	4	3	1	4	1	1	1	0
2010												
Total	**36 224**	**2 487**	**7 133**	**6 764**	**6 177**	**5 036**	**3 350**	**2 258**	**1 325**	**754**	**813**	**127**
Aguascalientes	375	43	78	86	75	32	21	21	5	5	9	0
Baja California	6 048	433	1090	1080	1117	954	586	376	206	106	87	13
Baja California Sur	866	28	160	198	164	115	81	66	34	11	8	1
Campeche	274	7	41	41	64	43	23	19	19	6	10	1
Coahuila de Zaragoza	479	30	93	106	77	50	27	39	22	15	18	2
Colima	429	29	81	71	82	56	59	28	11	6	6	0
Chiapas	708	46	120	108	104	115	73	46	41	35	19	1
Chihuahua	1 663	145	393	344	267	217	117	85	47	17	28	3
Distrito Federal	3 101	246	672	584	490	403	277	178	115	69	64	3
Durango	623	45	147	136	104	67	44	31	23	8	12	6
Guanajuato	1 615	103	335	297	278	220	167	87	45	33	48	2
Guerrero	875	75	184	136	133	125	71	58	31	22	24	16
Hidalgo	232	9	39	36	38	33	27	24	10	7	9	0
Jalisco	3 309	269	736	616	509	440	301	201	90	69	77	1
México	2 000	143	424	410	351	273	171	113	59	21	25	10
Michoacán de Ocampo	907	49	151	148	151	142	81	60	41	30	32	22
Morelos	404	28	61	75	52	55	48	30	27	11	16	1
Nayarit	380	18	68	66	72	60	30	19	15	9	12	11
Nuevo León	1 258	97	266	255	221	164	100	73	31	24	26	1
Oaxaca	1 040	68	211	193	159	132	104	69	54	22	26	2
Puebla	943	41	173	166	175	107	95	56	53	43	31	3
Querétaro	637	34	131	141	112	86	62	31	17	8	9	6
Quintana Roo	473	27	102	116	67	71	34	30	18	6	2	0
San Luis Potosí	467	26	83	82	88	61	56	20	15	9	27	0
Sinaloa	1 595	130	329	262	271	224	146	118	65	23	24	3
Sonora	2 517	154	432	510	493	351	249	149	82	53	40	4
Tabasco	402	19	61	65	54	63	41	41	20	9	28	1
Tamaulipas	974	66	220	184	164	134	81	39	31	23	21	11
Tlaxcala	195	4	24	37	30	30	15	21	11	8	14	1
Veracruz de Ignacio de la Llave	928	42	155	131	132	132	106	95	59	33	41	2
Yucatán	247	8	34	41	46	31	38	21	15	4	9	0
Zacatecas	189	21	32	35	25	32	14	9	9	4	8	0
Estados Unidos de América	22	1	3	3	4	8	1	1	0	1	0	0
Otros países	1	0	0	0	0	0	0	1	0	0	0	0
No especificado	48	3	4	5	8	10	4	3	4	4	3	0

(Continúa)

Sentenciados registrados en los juzgados de primera instancia del fuero federal por ámbito geográfico de ocurrencia según grupo de edad 1996, 2010 y 2011

Cuadro 7.30

Ámbito geográfico	Total	18 a 19 años	20 a 24 años	25 a 29 años	30 a 34 años	35 a 39 años	40 a 44 años	45 a 49 años	50 a 54 años	55 a 59 años	60 y más años	No especificado
2011												
Total	**37 481**	**2 596**	**7 544**	**7 176**	**6 102**	**5 138**	**3 621**	**2 304**	**1 383**	**764**	**792**	**61**
Aguascalientes	347	33	76	61	52	42	31	24	16	6	5	1
Baja California	6 909	391	1141	1294	1235	1103	797	509	243	117	75	4
Baja California Sur	902	48	206	198	143	124	82	43	32	12	14	0
Campeche	275	14	42	50	46	33	30	18	22	8	11	1
Coahuila de Zaragoza	487	44	89	107	73	64	48	23	22	7	8	2
Colima	222	10	38	26	42	34	31	15	9	7	10	0
Chiapas	866	44	163	148	143	137	87	63	47	16	18	0
Chihuahua	1 893	139	432	390	288	235	167	112	70	30	30	0
Distrito Federal	3 046	244	667	521	502	398	276	180	122	73	61	2
Durango	559	65	127	109	78	77	48	22	17	3	13	0
Guanajuato	1 976	143	369	388	324	274	197	98	69	39	72	3
Guerrero	816	57	178	164	121	99	71	57	25	21	20	3
Hidalgo	368	26	88	47	60	43	34	29	15	13	13	0
Jalisco	3 435	295	807	669	559	406	273	194	112	49	70	1
México	1 836	123	351	419	351	242	145	96	53	27	26	3
Michoacán de Ocampo	653	45	123	109	100	100	71	40	19	16	18	12
Morelos	557	47	111	92	87	60	67	41	21	15	16	0
Nayarit	164	10	26	40	31	28	12	9	3	2	3	0
Nuevo León	1 360	150	361	291	199	140	96	52	33	24	13	1
Oaxaca	1 144	71	244	215	161	155	105	77	52	25	34	5
Puebla	801	41	120	153	125	102	98	57	41	30	33	1
Querétaro	573	42	130	103	81	86	47	39	14	11	12	8
Quintana Roo	487	48	135	93	70	61	39	16	12	5	7	1
San Luis Potosí	517	24	124	88	87	67	47	34	14	15	17	0
Sinaloa	1 494	139	348	282	234	183	125	86	52	27	17	1
Sonora	2 599	156	475	519	444	386	266	153	95	54	49	2
Tabasco	432	12	64	75	58	69	60	24	27	13	30	0
Tamaulipas	1 029	56	213	235	149	139	97	59	31	24	17	9
Tlaxcala	187	8	31	32	22	19	28	15	14	8	10	0
Veracruz de Ignacio de la Llave	920	44	137	143	128	143	100	77	55	36	57	0
Yucatán	324	16	47	52	67	45	26	26	14	21	10	0
Zacatecas	238	10	72	49	35	28	15	12	7	6	3	1
Estados Unidos de América	25	0	1	7	4	5	3	1	3	1	0	0
Otros países	1	0	0	0	0	0	0	0	0	1	0	0
No especificado	39	1	8	7	3	11	2	3	2	2	0	0

Fuente: INEGI. *Estadísticas Judiciales en Materia Penal.*

Sentenciados registrados en los juzgados de primera instancia del fuero federal por ámbito geográfico de ocurrencia según tipo de sentencia 1996, 2010 y 2011

Cuadro 7.31

Ámbito geográfico	1996			2010				2011			
	Total	Absolutoria	Condenatoria	Total	Absolutoria	Condenatoria	Sobreseimiento	Total	Absolutoria	Condenatoria	Sobreseimiento
Total	**27 263**	**2 077**	**25 186**	**36 224**	**2 632**	**33 452**	**140**	**37 481**	**2 394**	**34 991**	**96**
Aguascalientes	303	55	248	375	30	344	1	347	15	332	0
Baja California	2 089	140	1 949	6 048	479	5 554	15	6 909	382	6 525	2
Baja California Sur	247	9	238	866	72	791	3	902	33	869	0
Campeche	215	11	204	274	33	227	14	275	31	232	12
Coahuila de Zaragoza	1 048	66	982	479	18	458	3	487	28	457	2
Colima	424	30	394	429	8	421	0	222	15	207	0
Chiapas	880	65	815	708	81	625	2	866	83	783	0
Chihuahua	1 218	132	1 086	1 663	71	1 567	25	1 893	105	1 764	24
Distrito Federal	1 652	155	1 497	3 101	303	2 789	9	3 046	199	2 831	16
Durango	729	35	694	623	16	606	1	559	27	532	0
Guanajuato	1 409	39	1 370	1 615	199	1 401	15	1 976	190	1 784	2
Guerrero	471	47	424	875	66	807	2	816	53	759	4
Hidalgo	258	25	233	232	13	219	0	368	31	337	0
Jalisco	1 943	176	1 767	3 309	239	3 056	14	3 435	143	3 280	12
México	1 092	107	985	2 000	124	1 865	11	1 836	126	1 706	4
Michoacán de Ocampo	1 317	93	1 224	907	65	841	1	653	74	578	1
Morelos	765	21	744	404	32	371	1	557	46	510	1
Nayarit	548	7	541	380	20	359	1	164	9	155	0
Nuevo León	739	69	670	1 258	78	1 180	0	1 360	38	1 321	1
Oaxaca	798	70	728	1 040	46	992	2	1 144	73	1 070	1
Puebla	544	34	510	943	38	904	1	801	54	746	1
Querétaro	184	17	167	637	34	597	6	573	28	545	0
Quintana Roo	263	6	257	473	21	452	0	487	19	468	0
San Luis Potosí	528	29	499	467	20	443	4	517	67	448	2
Sinaloa	2 081	139	1 942	1 595	68	1 525	2	1 494	79	1 412	3
Sonora	1 619	196	1 423	2 517	157	2 357	3	2 599	139	2 455	5
Tabasco	461	31	430	402	68	334	0	432	26	406	0
Tamaulipas	1 779	126	1 653	974	58	915	1	1 029	101	928	0
Tlaxcala	217	7	210	195	28	165	2	187	25	161	1
Veracruz de Ignacio de la Llave	940	96	844	928	97	830	1	920	88	832	0
Yucatán	201	24	177	247	26	221	0	324	49	274	1
Zacatecas	257	18	239	189	12	177	0	238	7	231	0
Estados Unidos de América	20	0	20	22	1	21	0	25	2	23	0
Otros países	0	0	0	1	0	1	0	1	1	0	0
No especificado	24	2	22	48	11	37	0	39	8	30	1

Fuente: INEGI. *Estadísticas Judiciales en Materia Penal.*

Sentenciados registrados en los juzgados de primera instancia del fuero común por ámbito geográfico de ocurrencia según delitos seleccionados 1996, 2007 y 2008

Cuadro 7.32

Ámbito geográfico	Total	Robo	Lesiones	Daño en las cosas	Homicidio			Fraude	Despojo	Violación	Allana-miento de mo-rada	Portación de armas prohibi-das a/	Secuestro	Otros delitos
					Total b/	Dolo-so	Culpo-so							
1996														
Total	**123 263**	**47 972**	**27 900**	**8 375**	**5 960**	**ND**	**ND**	**3 204**	**3 233**	**2 988**	**2 994**	**2 424**	**ND**	**18 213**
Aguascalientes	2 305	933	462	177	60	ND	ND	91	23	24	12	8	ND	515
Baja California	6 623	3 418	739	1 118	138	ND	ND	89	49	124	66	351	ND	531
Baja California Sur	1 074	474	163	91	45	ND	ND	67	11	11	27	16	ND	169
Campeche	831	173	182	81	57	ND	ND	10	5	45	79	34	ND	165
Coahuila de Zaragoza	2 050	973	444	107	110	ND	ND	36	20	60	15	9	ND	276
Colima	1 152	349	126	81	48	ND	ND	65	33	31	18	0	ND	401
Chiapas	3 601	994	815	349	189	ND	ND	67	67	121	207	72	ND	720
Chihuahua	5 252	2 308	1 261	279	420	ND	ND	111	37	92	14	0	ND	730
Distrito Federal	12 634	8 022	1 104	446	438	ND	ND	358	218	209	245	27	ND	1 567
Durango	1 282	473	250	84	150	ND	ND	86	43	39	11	1	ND	145
Guanajuato	5 729	2 010	1 092	1 016	269	ND	ND	127	374	103	9	13	ND	716
Guerrero	1 409	386	283	76	232	ND	ND	23	35	75	45	3	ND	251
Hidalgo	1 261	339	361	45	118	ND	ND	49	60	71	5	9	ND	204
Jalisco	7 217	2 974	1 330	522	392	ND	ND	452	161	129	113	336	ND	808
México	9 557	2 990	2 406	305	465	ND	ND	409	639	366	666	278	ND	1 033
Michoacán de Ocampo	5 736	1 572	1 265	336	399	ND	ND	185	157	148	107	67	ND	1 500
Morelos	2 266	712	522	164	111	ND	ND	56	174	83	45	109	ND	290
Nayarit	1 701	578	368	78	153	ND	ND	11	59	58	27	20	ND	349
Nuevo León	4 433	1 595	1 141	561	115	ND	ND	37	64	83	123	246	ND	468
Oaxaca	3 789	918	1 706	228	238	ND	ND	46	28	108	110	11	ND	396
Puebla	4 027	1 041	1 415	302	214	ND	ND	59	107	162	93	15	ND	619
Querétaro	3 036	683	981	227	99	ND	ND	47	76	36	113	73	ND	701
Quintana Roo	793	406	147	18	40	ND	ND	21	10	25	19	4	ND	103
San Luis Potosí	2 819	577	835	188	177	ND	ND	87	34	93	51	34	ND	743
Sinaloa	3 620	2 191	465	89	214	ND	ND	51	54	46	46	17	ND	447
Sonora	5 664	3 403	887	233	192	ND	ND	82	117	88	31	84	ND	547
Tabasco	4 025	1 237	1 036	179	175	ND	ND	85	111	109	111	241	ND	741
Tamaulipas	7 036	2 127	2 253	187	192	ND	ND	90	87	56	313	265	ND	1 466
Tlaxcala	602	129	166	53	27	ND	ND	20	47	24	8	0	ND	128
Veracruz de Ignacio de la Llave	7 365	2 289	2 681	317	348	ND	ND	143	265	320	142	0	ND	860
Yucatán	2 515	1 163	415	240	44	ND	ND	103	14	16	74	72	ND	374
Zacatecas	1 675	445	571	175	84	ND	ND	35	53	27	45	3	ND	237
Estados Unidos de América	2	0	1	0	0	ND	ND	0	0	0	0	0	ND	1
No especificado	182	90	27	23	7	ND	ND	6	1	6	4	6	ND	12

(Continúa)

Sentenciados registrados en los juzgados de primera instancia del fuero común por ámbito geográfico de ocurrencia según delitos seleccionados 1996, 2007 y 2008

Cuadro 7.32

Ámbito geográfico	Total	Robo	Lesiones	Daño en las cosas	Homicidio			Fraude	Despojo	Violación	Allana-miento de mo-rada	Portación de armas prohibi-das a/	Secuestro	Otros delitos
					Total b/	Dolo-so	Culpo-so							
2007														
Total	**135 446**	**61 848**	**22 634**	**9 047**	**6 054**	**4 248**	**1 635**	**1 833**	**2 073**	**3 720**	**1 992**	**5 956**	**490**	**19 799**
Aguascalientes	845	424	182	89	27	21	6	18	2	15	27	0	6	55
Baja California	13 682	6 216	874	1 728	207	171	29	50	99	178	247	2 879	13	1 191
Baja California Sur	1 429	763	134	86	27	14	7	23	10	23	8	5	4	346
Campeche	734	172	118	66	58	40	17	4	14	43	116	24	1	118
Coahuila de Zaragoza	2 711	1 650	301	178	110	89	16	38	17	82	4	4	13	314
Colima	1 460	648	125	131	51	32	18	36	30	70	27	0	9	333
Chiapas	4 065	1 362	520	187	280	232	48	70	44	206	109	294	1	992
Chihuahua	3 604	1 705	564	321	285	236	39	28	33	165	19	0	3	481
Distrito Federal	18 049	11 957	2 059	409	634	452	177	226	140	225	11	101	110	2 177
Durango	1 447	526	449	63	102	54	12	27	39	64	14	7	2	154
Guanajuato	5 058	2 693	747	616	212	117	91	50	80	67	10	9	13	561
Guerrero	1 563	502	318	73	221	189	31	12	36	104	57	0	31	209
Hidalgo	2 044	482	625	106	161	87	57	36	97	96	14	19	6	402
Jalisco	8 810	4 076	1 942	841	417	265	149	181	133	201	111	17	24	867
México	9 463	4 265	1 093	216	558	321	221	58	288	504	72	635	85	1 689
Michoacán de Ocampo	7 225	2 999	1 579	762	302	176	115	116	122	146	195	78	38	888
Morelos	1 488	576	185	43	101	82	19	43	48	85	28	113	9	257
Nayarit	2 377	971	453	143	112	70	37	43	29	63	18	117	5	423
Nuevo León	2 592	1 550	342	81	154	120	31	48	48	103	18	14	0	234
Oaxaca	2 442	566	876	124	253	195	48	56	61	103	107	1	7	288
Puebla	4 430	1 104	1 324	595	161	91	70	42	108	136	41	120	9	790
Querétaro	2 328	773	537	306	93	58	27	22	47	27	18	41	2	462
Quintana Roo	1 520	608	346	67	72	46	22	22	16	105	41	59	0	184
San Luis Potosí	3 083	708	685	181	145	94	47	106	30	82	43	275	6	822
Sinaloa	5 263	3 150	715	233	296	233	62	25	52	41	49	0	44	658
Sonora	7 375	4 266	639	247	321	233	84	100	92	173	105	28	20	1 384
Tabasco	1 500	631	259	58	90	61	29	18	19	93	29	75	7	221
Tamaulipas	8 028	3 025	1 810	250	189	122	62	95	67	143	268	931	11	1 239
Tlaxcala	910	164	382	57	30	17	11	23	31	28	11	0	4	180
Veracruz de Ignacio de la Llave	4 975	1 768	1 045	258	254	251	3	139	188	274	41	0	6	1 002
Yucatán	2 049	746	263	205	43	21	22	28	17	34	60	93	0	560
Zacatecas	2 670	725	1 105	311	78	51	26	41	28	29	73	10	1	269
No especificado	227	77	38	16	10	7	2	9	8	12	1	7	0	49

(Continúa)

Sentenciados registrados en los juzgados de primera instancia del fuero común por ámbito geográfico de ocurrencia según delitos seleccionados 1996, 2007 y 2008

Cuadro 7.32

Ámbito geográfico	Total	Robo	Lesiones	Daño en las cosas	Homicidio			Fraude	Despojo	Violación	Allana-miento de mo-rada	Portación de armas prohibi-das a/	Secuestro	Otros delitos
					Total b/	Dolo-so	Culpo-so							
2008														
Total	**134 221**	**62 729**	**22 119**	**8 010**	**6 236**	**4 360**	**1 717**	**1 771**	**2 057**	**3 857**	**1 730**	**5 278**	**581**	**19 853**
Aguascalientes	762	407	149	68	21	14	7	6	0	11	22	0	2	76
Baja California	13 523	6 846	881	1 156	240	161	66	46	78	219	243	2 498	39	1 277
Baja California Sur	1 332	772	123	84	33	15	13	15	4	23	9	2	0	267
Campeche	687	181	121	45	54	24	29	8	13	31	101	18	0	115
Coahuila de Zaragoza	2 430	1 556	288	143	97	77	15	35	33	48	4	0	1	225
Colima	1 536	634	168	145	70	55	15	17	23	69	22	0	2	386
Chiapas	4 391	1 461	545	163	290	204	81	52	61	205	93	304	9	1 208
Chihuahua	2 750	1 216	407	223	252	209	33	29	28	149	7	0	9	430
Distrito Federal	18 452	12 451	1 753	258	602	461	139	184	106	241	17	99	135	2 606
Durango	1 322	500	407	37	106	64	16	20	19	55	23	9	2	144
Guanajuato	5 363	2 836	884	641	239	137	94	66	97	83	2	7	7	501
Guerrero	1 768	548	368	73	255	212	42	14	53	135	40	0	63	219
Hidalgo	1 791	377	577	89	135	90	38	39	75	89	14	8	10	378
Jalisco	9 178	4 328	1 978	834	421	266	147	178	141	225	112	13	36	912
México	9 662	4 585	1 142	234	557	346	200	68	371	524	74	606	87	1 414
Michoacán de Ocampo	6 226	2 346	1 558	637	282	154	100	114	138	130	107	73	44	797
Morelos	1 372	623	137	42	118	88	30	40	33	85	13	65	16	200
Nayarit	2 514	1 032	436	151	120	79	40	45	49	65	17	84	6	509
Nuevo León	2 532	1 657	265	80	177	140	35	35	30	78	15	6	0	189
Oaxaca	2 323	568	822	109	240	180	54	38	47	107	78	9	2	303
Puebla	4 892	1 261	1 568	548	236	144	90	58	115	154	43	98	14	797
Querétaro	2 418	971	487	279	95	46	46	24	29	54	23	48	8	400
Quintana Roo	1 588	649	324	52	97	72	20	20	26	118	48	56	0	198
San Luis Potosí	3 107	740	597	199	165	117	45	115	15	71	56	248	5	896
Sinaloa	4 707	2 680	728	231	260	191	69	39	64	42	48	0	29	586
Sonora	7 562	4 421	647	327	321	226	92	84	82	178	95	17	30	1 360
Tabasco	1 753	775	235	82	103	77	26	29	21	125	25	66	3	289
Tamaulipas	7 568	2 860	1 775	234	203	130	70	60	58	124	232	845	10	1 167
Tlaxcala	887	174	386	55	13	8	5	34	13	28	9	0	5	170
Veracruz de Ignacio de la Llave	4 831	1 687	977	278	281	280	1	162	176	298	25	3	6	938
Yucatán	2 303	838	298	245	56	28	27	29	16	52	51	79	0	639
Zacatecas	2 473	678	1 063	250	80	48	32	57	26	29	62	14	1	213
No especificado	218	71	25	18	17	17	0	11	17	12	0	3	0	44

Nota: La clasificación de delitos presentada en este cuadro corresponde al Catálogo Único de Delitos. A partir de 2009 se implementó la Clasificación Mexicana de Delitos, misma que no es comparable con el anterior, por lo que la información se presenta en el Cuadro 7.33.

a/ Incluye fabricación, importación y acopio.

b/ Incluye homicidio preterintencional y no especificado.

Fuente: INEGI. *Estadísticas Judiciales en Materia Penal.*

Sentenciados registrados en los juzgados de primera instancia del fuero común por ámbito geográfico de ocurrencia según delitos seleccionados 2010 y 2011

Cuadro 7.33

Ámbito geográfico	Total	Robo	Golpes y lesiones	Daño a los bienes ajenos	Homicidio			Actos ilícitos con armas	Incumplir obligaciones de asistencia y convivencia familiar	Fraude	Violación	Violencia familiar	Secuestro	Otros delitos
					Total a/	Doloso	Culposo							
2010														
Total	**120 177**	**55 553**	**19 017**	**6 795**	**5 779**	**4 117**	**1 596**	**3 628**	**1 691**	**1 579**	**3 306**	**2 229**	**798**	**19 802**
Aguascalientes	1 166	679	208	93	27	20	7	0	2	5	19	10	14	109
Baja California	10 118	4 083	818	838	249	192	53	1 434	57	42	165	22	49	2 361
Baja California Sur	1 440	704	131	107	55	31	14	1	32	29	23	36	5	317
Campeche	647	159	78	63	44	33	11	8	0	4	27	0	2	262
Coahuila de Zaragoza	2 054	1 024	293	176	95	73	19	1	104	29	31	19	17	265
Colima	1 245	519	146	110	63	50	12	1	0	24	59	16	3	304
Chiapas	3 863	1 235	509	182	263	204	55	202	171	53	167	106	8	967
Chihuahua	1 936	1 075	181	84	149	134	12	0	34	30	108	69	28	178
Distrito Federal	17 458	12 539	1 270	136	653	457	196	96	41	179	223	109	231	1 981
Durango	864	300	271	27	62	49	12	1	2	12	44	7	2	136
Guanajuato	6 022	3 370	852	631	221	148	73	3	0	68	73	82	26	696
Guerrero	1 519	439	315	60	204	172	32	1	42	15	113	61	35	234
Hidalgo	1 881	421	561	124	118	68	48	13	38	31	71	48	9	447
Jalisco	9 245	3 912	2 283	872	455	306	146	7	0	193	188	294	49	992
México	10 499	4 967	964	159	546	367	174	635	153	89	479	58	77	2 372
Michoacán de Ocampo	4 015	1 499	1 053	361	271	169	102	39	1	58	86	63	20	564
Morelos	741	233	102	20	82	67	15	14	22	16	64	8	9	171
Nayarit	2 015	795	398	135	93	59	32	42	0	40	58	27	8	419
Nuevo León	2 486	1 693	205	49	161	136	23	3	0	38	77	28	33	199
Oaxaca	1 862	459	681	88	180	123	56	0	0	27	90	41	6	290
Puebla	4 027	1 123	1 088	430	157	102	53	92	0	36	126	256	10	709
Querétaro	2 473	988	569	251	116	63	50	38	105	27	35	61	11	272
Quintana Roo	1 652	630	337	61	96	64	31	65	15	25	123	10	0	290
San Luis Potosí	2 753	858	458	125	161	102	53	188	45	88	70	91	8	661
Sinaloa	3 316	1 727	565	205	207	151	56	0	6	24	31	124	37	390
Sonora	6 879	3 774	466	293	257	213	38	3	276	76	175	265	23	1 271
Tabasco	1 760	821	259	67	111	94	15	46	38	28	110	17	3	260
Tamaulipas	5 849	1 660	1 735	272	186	123	61	621	214	86	93	49	28	905
Tlaxcala	645	203	198	32	16	14	2	0	64	14	15	0	8	95
Veracruz de Ignacio de la Llave	4 226	1 354	770	234	268	193	74	0	165	131	277	153	18	856
Yucatán	2 276	944	362	225	67	39	28	62	59	25	43	7	0	482
Zacatecas	1 539	465	611	139	51	31	20	1	0	26	28	12	9	197
Estados Unidos de América	2	0	0	0	0	0	0	0	0	0	1	0	0	1
No especificado	1 704	901	280	146	95	70	23	11	5	11	14	80	12	149

(Continúa)

Sentenciados registrados en los juzgados de primera instancia del fuero común por ámbito geográfico de ocurrencia según delitos seleccionados 2010 y 2011

Cuadro 7.33

Ámbito geográfico	Total	Robo	Golpes y lesiones	Daño a los bienes ajenos	Homicidio			Actos ilícitos con armas	Incumplir obligaciones de asistencia y convivencia familiar	Fraude	Violación	Violencia familiar	Secuestro	Otros delitos
					Total a/	Doloso	Culposo							
2011														
Total	**110 904**	**51 142**	**16 255**	**5 920**	**5 487**	**4 000**	**1 426**	**2 846**	**1 549**	**1 467**	**3 138**	**2 526**	**966**	**19 608**
Aguascalientes	1 044	675	135	60	34	28	6	0	2	7	10	9	3	109
Baja California	8 814	3 477	767	726	229	174	51	1 132	59	46	182	52	93	2 051
Baja California Sur	1 255	630	104	92	46	24	17	1	43	23	29	32	5	250
Campeche	638	164	95	44	51	33	18	7	0	7	37	0	0	233
Coahuila de Zaragoza	1 616	783	246	127	75	64	11	0	97	40	35	19	10	184
Colima	1 265	515	108	121	42	35	6	0	0	24	47	24	0	384
Chiapas	3 671	1 293	465	147	247	199	43	145	185	55	177	83	4	870
Chihuahua	1 337	634	126	68	183	169	12	0	24	18	66	55	36	127
Distrito Federal	18 012	11 799	1 079	152	623	457	166	240	37	180	184	299	248	3 171
Durango	775	229	257	36	75	57	16	1	4	15	26	5	2	125
Guanajuato	5 261	2 997	682	552	232	162	70	5	0	76	78	58	48	533
Guerrero	1 613	371	369	67	232	185	43	0	58	12	127	95	46	236
Hidalgo	2 644	608	756	146	146	112	34	6	40	35	128	49	28	702
Jalisco	10 499	4 607	2 439	942	452	310	138	6	0	243	220	315	83	1 192
México	8 422	3 813	726	96	451	322	126	320	128	70	427	48	71	2 272
Michoacán de Ocampo	3 533	1 376	933	283	263	163	98	38	2	42	86	41	45	424
Morelos	585	168	91	19	88	66	22	7	11	12	34	2	7	146
Nayarit	2 000	773	349	149	124	76	43	33	0	50	44	41	13	424
Nuevo León	2 581	1 708	159	31	140	107	32	1	0	24	61	60	46	351
Oaxaca	1 437	335	515	77	180	142	37	0	0	28	73	36	5	188
Puebla	3 909	1 177	974	408	145	82	62	85	0	29	92	284	13	702
Querétaro	2 032	826	449	188	98	67	30	38	81	27	36	39	3	247
Quintana Roo	1 410	582	287	68	77	48	26	32	14	19	96	12	4	219
San Luis Potosí	2 028	695	319	95	126	89	33	177	25	55	55	76	14	391
Sinaloa	3 485	1 796	641	227	198	152	46	0	12	28	29	144	32	378
Sonora	6 953	3 972	354	223	264	207	53	6	293	60	177	312	32	1 260
Tabasco	1 985	861	303	71	114	87	27	94	48	32	153	13	7	289
Tamaulipas	3 703	1 275	708	147	151	116	28	408	92	42	128	31	27	694
Tlaxcala	596	234	168	31	27	18	8	0	46	11	7	1	6	65
Veracruz de Ignacio de la Llave	4 017	1 337	801	181	213	147	65	1	164	110	190	243	20	757
Yucatán	1 677	627	262	143	63	30	33	53	79	21	50	7	0	372
Zacatecas	1 102	324	382	128	51	36	15	0	0	15	39	8	9	146
Otros países Latinoamericanos	2	1	0	0	0	0	0	0	0	0	0	0	0	1
No especificado	1 003	480	206	75	47	36	11	10	5	11	15	33	6	115

a/ Incluye homicidio preterintencional y no especificado.

Fuente: INEGI. *Estadísticas Judiciales en Materia Penal.*

Sentenciados registrados en los juzgados de primera instancia del fuero común por ámbito geográfico de ocurrencia según sexo 1996, 2010 y 2011

Cuadro 7.34

Ámbito geográfico	1996				2010				2011			
	Total	Hombres	Mujeres	No especificado	Total	Hombres	Mujeres	No especificado	Total	Hombres	Mujeres	No especificado
Total	**123 263**	**111 682**	**11 572**	**9**	**120 177**	**109 098**	**11 079**	**0**	**110 904**	**100 434**	**10 470**	**0**
Aguascalientes	2 305	2 052	253	0	1 166	1 018	148	0	1 044	913	131	0
Baja California	6 623	6 292	331	0	10 118	9 509	609	0	8 814	8 213	601	0
Baja California Sur	1 074	985	89	0	1 440	1 321	119	0	1 255	1 166	89	0
Campeche	831	772	59	0	647	587	60	0	638	596	42	0
Coahuila de Zaragoza	2 050	1 835	215	0	2 054	1 844	210	0	1 616	1 409	207	0
Colima	1 152	1 074	78	0	1 245	1 118	127	0	1 265	1 156	109	0
Chiapas	3 601	3 217	384	0	3 863	3 576	287	0	3 671	3 424	247	0
Chihuahua	5 252	4 883	369	0	1 936	1 808	128	0	1 337	1 240	97	0
Distrito Federal	12 634	11 083	1 551	0	17 458	15 560	1 898	0	18 012	16 185	1 827	0
Durango	1 282	1 181	101	0	864	785	79	0	775	701	74	0
Guanajuato	5 729	5 242	487	0	6 022	5 423	599	0	5 261	4 776	485	0
Guerrero	1 409	1 264	144	1	1 519	1 399	120	0	1 613	1 462	151	0
Hidalgo	1 261	1 141	120	0	1 881	1 623	258	0	2 644	2 236	408	0
Jalisco	7 217	6 691	524	2	9 245	8 314	931	0	10 499	9 344	1155	0
México	9 557	8 328	1 229	0	10 499	9 755	744	0	8 422	7 743	679	0
Michoacán de Ocampo	5 736	5 243	493	0	4 015	3 635	380	0	3 533	3 146	387	0
Morelos	2 266	1 989	277	0	741	676	65	0	585	511	74	0
Nayarit	1 701	1 599	101	1	2 015	1 868	147	0	2 000	1 844	156	0
Nuevo León	4 433	4 190	243	0	2 486	2 338	148	0	2 581	2 431	150	0
Oaxaca	3 789	3 241	548	0	1 862	1 612	250	0	1 437	1 255	182	0
Puebla	4 027	3 495	532	0	4 027	3 589	438	0	3 909	3 446	463	0
Querétaro	3 036	2 678	355	3	2 473	2 181	292	0	2 032	1 787	245	0
Quintana Roo	793	741	52	0	1 652	1 555	97	0	1 410	1 307	103	0
San Luis Potosí	2 819	2 566	253	0	2 753	2 508	245	0	2 028	1 864	164	0
Sinaloa	3 620	3 455	165	0	3 316	3 039	277	0	3 485	3 152	333	0
Sonora	5 664	5 377	286	1	6 879	6 451	428	0	6 953	6 476	477	0
Tabasco	4 025	3 728	296	1	1 760	1 654	106	0	1 985	1 858	127	0
Tamaulipas	7 036	6 150	886	0	5 849	4 961	888	0	3 703	3 293	410	0
Tlaxcala	602	521	81	0	645	543	102	0	596	527	69	0
Veracruz de Ignacio de la Llave	7 365	6 567	798	0	4 226	3 786	440	0	4 017	3 516	501	0
Yucatán	2 515	2 409	106	0	2 276	2 170	106	0	1 677	1 595	82	0
Zacatecas	1 675	1 521	154	0	1 539	1 373	166	0	1 102	966	136	0
Estados Unidos de América	2	1	1	0	2	2	0	0	0	0	0	0
Otros países Latinoamericanos	0	0	0	0	0	0	0	0	2	2	0	0
No especificado	182	171	11	0	1 704	1 517	187	0	1 003	894	109	0

Fuente: INEGI. *Estadísticas Judiciales en Materia Penal.*

Sentenciados registrados en los juzgados de primera instancia del fuero común por ámbito geográfico de ocurrencia según grupo de edad 1996, 2010 y 2011

Cuadro 7.35

Ámbito geográfico	Total	16 a 17 años a/	18 a 19 años	20 a 24 años	25 a 29 años	30 a 34 años	35 a 39 años	40 a 44 años	45 a 49 años	50 a 54 años	55 a 59 años	60 y más años	No especificado
1996													
Total	**123 263**	**3 255**	**13 126**	**31 294**	**23 041**	**16 486**	**12 146**	**7 674**	**5 252**	**3 397**	**2 231**	**3 104**	**2 257**
Aguascalientes	2 305	212	261	580	368	308	213	131	105	48	36	39	4
Baja California	6 623	0	669	1 815	1 462	1 064	607	398	208	110	66	89	135
Baja California Sur	1 074	0	144	299	213	146	123	64	36	18	18	11	2
Campeche	831	0	85	221	158	119	79	51	44	19	11	14	30
Coahuila de Zaragoza	2 050	222	228	547	311	244	172	118	78	41	32	33	24
Colima	1 152	0	108	278	206	157	136	95	56	43	24	45	4
Chiapas	3 601	0	394	815	691	462	431	292	183	128	72	91	42
Chihuahua	5 252	0	629	1 589	1 091	691	452	285	190	115	73	97	40
Distrito Federal	12 634	0	1 586	3 725	2 691	1 792	1 191	696	385	250	138	164	16
Durango	1 282	96	141	314	198	163	103	71	68	48	27	39	14
Guanajuato	5 729	427	619	1 355	894	632	509	383	272	209	145	250	34
Guerrero	1 409	0	121	319	258	217	174	105	59	48	46	54	8
Hidalgo	1 261	0	93	253	214	172	156	112	87	56	38	45	35
Jalisco	7 217	1	805	1 785	1 411	915	677	426	307	207	126	191	366
México	9 557	0	860	2 390	1 924	1 376	1 016	654	499	299	206	261	72
Michoacán de Ocampo	5 736	430	512	1 204	900	745	583	412	284	243	140	263	20
Morelos	2 266	0	227	523	384	317	224	174	125	91	79	104	18
Nayarit	1 701	146	177	422	248	209	140	115	71	50	42	60	21
Nuevo León	4 433	0	604	1 437	837	531	371	216	158	103	52	82	42
Oaxaca	3 789	224	311	801	694	553	434	262	194	129	81	105	1
Puebla	4 027	236	295	847	690	527	469	295	235	150	101	138	44
Querétaro	3 036	0	300	775	547	415	302	239	163	97	62	98	38
Quintana Roo	793	86	81	210	119	100	93	40	27	12	9	7	9
San Luis Potosí	2 819	160	279	628	471	376	293	171	159	108	70	91	13
Sinaloa	3 620	0	549	1 153	728	462	294	165	80	66	41	43	39
Sonora	5 664	0	797	1 713	1 158	637	459	233	139	72	54	61	341
Tabasco	4 025	170	500	1 039	700	547	401	245	154	97	63	77	32
Tamaulipas	7 036	1	673	1 641	1 278	903	723	389	250	168	108	178	724
Tlaxcala	602	34	46	122	103	83	70	46	41	22	12	23	0
Veracruz de Ignacio de la Llave	7 365	472	616	1 472	1 325	1 069	811	533	403	227	168	240	29
Yucatán	2 515	183	224	607	468	349	277	164	107	56	33	34	13
Zacatecas	1 675	155	172	378	267	194	148	90	76	61	53	75	6
Estados Unidos de América	2	0	0	1	0	0	1	0	0	0	0	0	0
No especificado	182	0	20	36	34	11	14	4	9	6	5	2	41
2010													
Estados Unidos Mexicanos	**120 177**	**NA**	**10 404**	**26 059**	**23 186**	**18 820**	**14 865**	**9 904**	**6 445**	**3 911**	**2 286**	**2 786**	**1 511**
Aguascalientes	1 166	NA	113	279	272	173	141	87	45	33	10	12	1
Baja California	10 118	NA	759	2 005	1 944	1 802	1 508	936	585	270	132	139	38
Baja California Sur	1 440	NA	81	296	323	255	188	129	66	43	24	25	10
Campeche	647	NA	55	135	126	109	78	66	28	17	13	17	3
Coahuila de Zaragoza	2 054	NA	183	467	440	325	240	185	91	47	17	36	23
Colima	1 245	NA	112	244	231	204	160	91	70	56	36	39	2
Chiapas	3 863	NA	383	783	703	616	463	347	230	146	91	98	3
Chihuahua	1 936	NA	146	485	408	282	233	140	69	65	31	33	44
Distrito Federal	17 458	NA	1 923	3 977	3 447	2 677	2 064	1 386	877	519	281	277	30
Durango	864	NA	78	198	181	114	109	58	45	26	18	22	15
Guanajuato	6 022	NA	596	1 527	1 220	948	619	415	254	172	95	164	12
Guerrero	1 519	NA	98	281	267	228	201	131	111	81	48	69	4
Hidalgo	1 881	NA	111	351	339	296	241	157	127	97	64	97	1
Jalisco	9 245	NA	718	2 085	1 912	1 478	1 092	716	468	337	197	239	3
México	10 499	NA	1 004	2 589	2 187	1 588	1 202	772	474	271	174	177	61
Michoacán de Ocampo	4 015	NA	300	839	745	586	498	328	241	160	93	129	96
Morelos	741	NA	46	152	119	117	107	66	45	30	23	33	3
Nayarit	2 015	NA	151	403	402	296	288	149	106	65	49	87	19
Nuevo León	2 486	NA	272	674	468	375	281	172	114	63	25	27	15
Oaxaca	1 862	NA	109	339	304	301	226	171	160	85	63	92	12
Puebla	4 027	NA	299	780	729	636	496	338	256	197	124	132	40
Querétaro	2 473	NA	172	537	497	397	312	244	133	68	40	43	30
Quintana Roo	1 652	NA	194	440	304	252	176	125	78	37	28	17	1
San Luis Potosí	2 753	NA	217	603	537	412	325	243	155	84	62	89	26
Sinaloa	3 316	NA	286	712	596	521	420	270	144	107	51	68	141
Sonora	6 879	NA	652	1 473	1 283	1 131	940	581	339	172	102	108	98
Tabasco	1 760	NA	191	390	323	283	215	123	107	48	30	42	8
Tamaulipas	5 849	NA	346	1 000	1 057	938	730	529	354	184	103	131	477
Tlaxcala	645	NA	43	110	121	96	84	70	53	27	19	20	2
Veracruz de Ignacio de la Llave	4 226	NA	327	791	755	591	536	396	311	201	127	185	6
Yucatán	2 276	NA	175	412	419	365	318	244	143	91	56	51	2
Zacatecas	1 539	NA	119	353	289	206	175	132	91	61	36	65	12
Estados Unidos de América	2	NA	0	0	0	0	0	0	1	1	0	0	0
No especificado	1 704	NA	145	349	238	222	199	107	74	50	24	23	273

(Continúa)

Sentenciados registrados en los juzgados de primera instancia del fuero común por ámbito geográfico de ocurrencia según grupo de edad 1996, 2010 y 2011

Cuadro 7.35

Ámbito geográfico	Total	16 a 17 años a/	18 a 19 años	20 a 24 años	25 a 29 años	30 a 34 años	35 a 39 años	40 a 44 años	45 a 49 años	50 a 54 años	55 a 59 años	60 y más años	No especificado
2011													
Estados Unidos Mexicanos	**110 904**	**NA**	**9 407**	**23 509**	**21 297**	**17 551**	**13 938**	**9 423**	**5 940**	**3 812**	**2 238**	**2 697**	**1 092**
Aguascalientes	1 044	NA	112	282	179	157	122	84	49	24	18	17	0
Baja California	8 814	NA	645	1 664	1 674	1 567	1 322	873	521	283	117	126	22
Baja California Sur	1 255	NA	62	246	286	257	152	122	54	42	15	13	6
Campeche	638	NA	39	147	141	79	85	56	43	19	13	14	2
Coahuila de Zaragoza	1 616	NA	121	352	321	277	199	123	88	42	21	57	15
Colima	1 265	NA	95	245	248	209	163	118	69	51	29	37	1
Chiapas	3 671	NA	363	720	687	575	454	305	217	157	98	84	11
Chihuahua	1 337	NA	114	317	276	186	168	110	64	44	27	28	3
Distrito Federal	18 012	NA	1 943	4 043	3 575	2 797	2 129	1 441	919	569	304	276	16
Durango	775	NA	72	182	138	115	79	70	49	28	8	27	7
Guanajuato	5 261	NA	522	1 271	1 120	784	636	377	196	142	86	122	5
Guerrero	1 613	NA	85	284	271	244	205	184	117	79	68	73	3
Hidalgo	2 644	NA	144	487	453	405	353	240	192	149	80	139	2
Jalisco	10 499	NA	788	2 310	2 139	1 675	1 285	881	513	375	212	311	10
México	8 422	NA	764	1 906	1 729	1 339	992	635	408	244	148	173	84
Michoacán de Ocampo	3 533	NA	264	721	649	536	412	354	203	103	91	120	80
Morelos	585	NA	31	112	111	95	69	56	41	24	13	32	1
Nayarit	2 000	NA	185	423	348	310	237	171	101	94	50	71	10
Nuevo León	2 581	NA	334	714	524	364	275	177	78	50	26	30	9
Oaxaca	1 437	NA	102	273	230	199	183	150	108	66	49	66	11
Puebla	3 909	NA	247	767	739	633	497	327	250	181	104	146	18
Querétaro	2 032	NA	149	432	437	304	251	180	104	67	35	46	27
Quintana Roo	1 410	NA	161	346	262	206	165	97	82	41	28	20	2
San Luis Potosí	2 028	NA	178	420	341	315	279	193	105	72	56	65	4
Sinaloa	3 485	NA	291	745	579	549	458	297	191	102	88	92	93
Sonora	6 953	NA	625	1 372	1 376	1 219	985	590	365	206	87	111	17
Tabasco	1 985	NA	182	480	376	296	253	151	91	59	46	46	5
Tamaulipas	3 703	NA	210	685	663	555	418	306	196	120	59	57	434
Tlaxcala	596	NA	42	128	105	87	73	73	35	17	19	17	0
Veracruz de Ignacio de la Llave	4 017	NA	272	716	684	634	533	387	279	214	135	156	7
Yucatán	1 677	NA	139	309	283	277	241	149	107	71	56	45	0
Zacatecas	1 102	NA	64	237	206	186	139	80	51	46	32	53	8
Otros países Latinoamericanos	2	NA	0	0	2	0	0	0	0	0	0	0	0
No especificado	1 003	NA	62	173	145	120	126	66	54	31	20	27	179

a/ A partir de 2009 no es posible presentar información para este grupo de edad, debido a cambios recientes en la legislación misma que establece que la edad mínima de responsabilidad penal es de 18 años.

Fuente: INEGI. *Estadísticas Judiciales en Materia Penal.*

Sentenciados registrados en los juzgados de primera instancia del fuero común por ámbito geográfico de ocurrencia según tipo de sentencia 1996, 2010 y 2011

Cuadro 7.36

Ámbito geográfico	1996			2010				2011			
	Total	Absolutoria	Condenatoria	Total	Absolutoria	Condenatoria	Sobreseimiento	Total	Absolutoria	Condenatoria	Sobreseimiento
Total	**123 263**	**20 305**	**102 958**	**120 177**	**12 796**	**105 194**	**2 187**	**110 904**	**11 664**	**97 246**	**1 994**
Aguascalientes	2 305	345	1 960	1 166	128	1 037	1	1 044	102	941	1
Baja California	6 623	597	6 026	10 118	485	9 604	29	8 814	576	8 237	1
Baja California Sur	1 074	189	885	1 440	93	1 172	175	1 255	90	1 032	133
Campeche	831	116	715	647	134	480	33	638	122	472	44
Coahuila de Zaragoza	2 050	296	1 754	2 054	192	1 718	144	1 616	135	1 341	140
Colima	1 152	116	1 036	1 245	134	1 107	4	1 265	116	1 149	0
Chiapas	3 601	908	2 693	3 863	703	3 159	1	3 671	710	2 959	2
Chihuahua	5 252	585	4 667	1 936	102	1 774	60	1 337	117	1 195	25
Distrito Federal	12 634	1 810	10 824	17 458	1 285	16 172	1	18 012	885	17 121	6
Durango	1 282	201	1 081	864	83	780	1	775	69	704	2
Guanajuato	5 729	881	4 848	6 022	333	5 444	245	5 261	338	4 572	351
Guerrero	1 409	615	794	1 519	378	1 141	0	1 613	331	1 281	1
Hidalgo	1 261	286	975	1 881	324	1 551	6	2 644	465	2 176	3
Jalisco	7 217	1 661	5 556	9 245	1 085	8 142	18	10 499	1 556	8 922	21
México	9 557	2 620	6 937	10 499	1 458	8 893	148	8 422	1 026	7 151	245
Michoacán de Ocampo	5 736	889	4 847	4 015	381	3 632	2	3 533	289	3 234	10
Morelos	2 266	472	1 794	741	120	585	36	585	109	450	26
Nayarit	1 701	127	1 574	2 015	243	1 767	5	2 000	273	1 711	16
Nuevo León	4 433	639	3 794	2 486	211	2 234	41	2 581	128	2 381	72
Oaxaca	3 789	246	3 543	1 862	158	1 640	64	1 437	127	1 220	90
Puebla	4 027	552	3 475	4 027	309	3 718	0	3 909	288	3 619	2
Querétaro	3 036	395	2 641	2 473	190	1 982	301	2 032	159	1 618	255
Quintana Roo	793	30	763	1 652	318	1 334	0	1 410	305	1 100	5
San Luis Potosí	2 819	509	2 310	2 753	247	2 154	352	2 028	234	1 667	127
Sinaloa	3 620	679	2 941	3 316	438	2 878	0	3 485	346	3 138	1
Sonora	5 664	907	4 757	6 879	498	6 201	180	6 953	496	6 256	201
Tabasco	4 025	725	3 300	1 760	158	1 602	0	1 985	184	1 800	1
Tamaulipas	7 036	998	6 038	5 849	1 140	4 567	142	3 703	884	2 807	12
Tlaxcala	602	168	434	645	140	463	42	596	112	455	29
Veracruz de Ignacio de la Llave	7 365	829	6 536	4 226	460	3 757	9	4 017	486	3 523	8
Yucatán	2 515	649	1 866	2 276	492	1 783	1	1 677	338	1 333	6
Zacatecas	1 675	216	1 459	1 539	149	1 255	135	1 102	81	868	153
Estados Unidos de América	2	0	2	2	0	2	0	0	0	0	0
Otros países Latinoamericanos	0	0	0	0	0	0	0	2	1	1	0
No especificado	182	49	133	1 704	227	1 466	11	1 003	186	812	5

Fuente: INEGI. *Estadísticas Judiciales en Materia Penal.*

Centros penitenciarios y capacidad instalada por entidad federativa 2010 y 2011

Cuadro 7.37

Entidad federativa	Centros penitenciarios	Capacidad instalada (Camas)			
		Total	Población sentenciada a/	Población en proceso b/	No especificado
2010					
Estados Unidos Mexicanos	**288**	**158 665**	**71 099**	**58 165**	**29 401**
Aguascalientes	4	1 270	625	645	0
Baja California	5	14 987	11 190	3 797	0
Baja California Sur	5	1 733	661	1 072	0
Campeche	4	1 782	1 120	662	0
Coahuila de Zaragoza	7	2 888	NS	NS	2 888
Colima	3	2 623	344	419	1 860
Chiapas	16	5 152	3 031	2 121	0
Chihuahua	4	2 806	1 607	1 199	0
Distrito Federal	10	22 324	6 006	16 318	0
Durango	4	3 252	834	2 418	0
Guanajuato	10	5 802	3 864	1 938	0
Guerrero	17	3 881	1 825	2 056	0
Hidalgo	12	1 832	NS	NS	1 832
Jalisco	12	8 967	NS	NS	8 967
México	21	9 963	6 974	2 989	0
Michoacán de Ocampo	24	9 141	NS	NS	9 141
Morelos	7	2 559	1 712	847	0
Nayarit	1	866	866	0	0
Nuevo León	3	5 820	4 289	1 531	0
Oaxaca	14	4 713	NS	NS	4 713
Puebla	3	3 406	2 214	1 192	0
Querétaro	4	2 351	928	1 423	0
Quintana Roo	2	2 010	1 010	1 000	0
San Luis Potosí	6	3 062	1 740	1 322	0
Sinaloa	6	6 344	4 000	2 344	0
Sonora	15	7 880	4 630	3 250	0
Tabasco	18	5 064	2 463	2 601	0
Tamaulipas	9	7 310	4 623	2 687	0
Tlaxcala	3	1 131	344	787	0
Veracruz de Ignacio de la Llave	17	6 687	3 490	3 197	0
Yucatán	3	0	NS	NS	NS
Zacatecas	19	1 059	709	350	0

(Continúa)

Centros penitenciarios y capacidad instalada por entidad federativa 2010 y 2011

Cuadro 7.37

Entidad federativa	Centros penitenciarios	Capacidad instalada (Camas)			
		Total	Población sentenciada a/	Población en proceso b/	No especificado
2011					
Estados Unidos Mexicanos	**286**	**163 929**	**79 959**	**64 246**	**19 724**
Aguascalientes	4	610	554	56	0
Baja California	5	14 987	11 131	3 856	0
Baja California Sur	5	1 733	661	1 072	0
Campeche	2	1 400	883	517	0
Coahuila de Zaragoza	7	2 877	NS	NS	2 877
Colima	3	2 439	1 424	1 015	0
Chiapas	15	5 088	2 036	3 052	0
Chihuahua	5	5 468	3 650	1 818	0
Distrito Federal	10	22 324	6 006	16 318	0
Durango	4	2 750	1 256	1 494	0
Guanajuato	10	5 802	3 568	2 234	0
Guerrero	17	3 875	1 937	1 938	0
Hidalgo	12	1 886	1 712	174	0
Jalisco	12	8 967	NS	NS	8 967
México	20	9 964	6 974	2 990	0
Michoacán de Ocampo	24	9 141	5 521	3 620	0
Morelos	7	2 559	1 712	847	0
Nayarit	1	866	866	0	0
Nuevo León	3	6 207	4 459	1 748	0
Oaxaca	15	4 457	1 756	2 701	0
Puebla	3	3 712	2 483	1 229	0
Querétaro	4	2 469	1 352	1 117	0
Quintana Roo	2	2 010	1 185	825	0
San Luis Potosí	6	3 062	1 740	1 322	0
Sinaloa	6	6 344	4 000	2 344	0
Sonora	15	7 880	NS	NS	7 880
Tabasco	18	5 537	2 475	3 062	0
Tamaulipas	9	7 310	4 623	2 687	0
Tlaxcala	3	1 131	344	787	0
Veracruz de Ignacio de la Llave	17	7 385	3 725	3 660	0
Yucatán	3	2 630	1 217	1 413	0
Zacatecas	19	1 059	709	350	0

a/ Se refiere a los espacios con los que contaba el centro, al 31 de diciembre del año de cada año, para las personas con sentencia de primera instancia y/o sentencia ejecutoria y que, en ese momento, aún tenía posibilidad de interponer algún medio de impugnación.

b/ Se refiere a los espacios con los que contaba el centro, al 31 de diciembre de cada año, para las personas que se encontraban en proceso de recibir sentencia de primera instancia, incluyendo los espacios para personas que se encontraban pendientes de ser puestos a disposición del Juez correspondiente.

NS: No sabe. Se refiere a datos con los que no contaban los gobiernos estatales al momento de la aplicación del cuestionario.

Fuente: Para 2010: INEGI. Dirección General de Estadísticas de Gobierno, Seguridad Pública y Justicia. *Censo Nacional de Gobierno 2011. Poder Ejecutivo Estatal.* Módulo 3: Sistema Penitenciario.

Para 2011: Dirección General de Estadísticas de Gobierno, Seguridad Pública y Justicia. *Censo Nacional de Gobierno, Seguridad Pública y Sistema Penitenciario Estatales 2012. Módulo 3: Sistema Penitenciario.*

Centros penitenciarios y personal adscrito por entidad federativa 2010 y 2011

Cuadro 7.38

Entidad federativa	Centros penitenciarios	Personal adscrito			
		Total	Directivo, de administración u operación	Custodios y/o vigilantes	Personal de apoyo
2010					
Estados Unidos Mexicanos	**288**	**37 096**	**6 668**	**23 315**	**7 113**
Aguascalientes	4	545	141	339	65
Baja California	5	1 272	256	878	138
Baja California Sur	5	484	96	388	0
Campeche	4	244	2	188	54
Coahuila de Zaragoza	7	607	86	342	179
Colima	3	423	77	322	24
Chiapas	16	1 880	79	1 148	653
Chihuahua	4	722	44	590	88
Distrito Federal	10	5 581	1 199	3 184	1 198
Durango	4	368	73	206	89
Guanajuato	10	2 202	37	1 573	592
Guerrero	17	1 035	341	182	512
Hidalgo	12	418	92	268	58
Jalisco	12	2 176	465	1 414	297
México	21	3 601	744	2 685	172
Michoacán de Ocampo	24	2 287	736	1 551	0
Morelos	7	852	127	566	159
Nayarit	1	297	30	206	61
Nuevo León	3	1 287	99	698	490
Oaxaca	14	629	23	304	302
Puebla	3	1 561	354	907	300
Querétaro	4	0	NS	NS	NS
Quintana Roo	2	172	19	112	41
San Luis Potosí	6	959	83	681	195
Sinaloa	6	804	389	12	403
Sonora	15	1 452	520	865	67
Tabasco	18	1 262	10	994	258
Tamaulipas	9	1 493	15	1 252	226
Tlaxcala	3	263	69	125	69
Veracruz de Ignacio de la Llave	17	1 315	222	670	423
Yucatán	3	465	161	304	0
Zacatecas	19	440	79	361	0

(Continúa)

Centros penitenciarios y personal adscrito por entidad federativa 2010 y 2011

Cuadro 7.38

Entidad federativa	Centros penitenciarios	Personal adscrito			
		Total	Directivo, de administración u operación	Custodios y/o vigilantes	Personal de apoyo
2011					
Estados Unidos Mexicanos	**286**	**38 452**	**6 442**	**25 398**	**6 612**
Aguascalientes	4	545	141	339	65
Baja California	5	1 504	266	1 108	130
Baja California Sur	5	545	178	367	0
Campeche	2	241	23	176	42
Coahuila de Zaragoza	7	494	67	314	113
Colima	3	438	53	371	14
Chiapas	15	1 752	411	1 108	233
Chihuahua	5	1 173	137	836	200
Distrito Federal	10	5 949	59	3 537	2 353
Durango	4	606	56	432	118
Guanajuato	10	2 200	276	1 562	362
Guerrero	17	1 035	341	182	512
Hidalgo	12	419	92	270	57
Jalisco	12	2 098	483	1 337	278
México	20	3 643	718	2 750	175
Michoacán de Ocampo	24	2 237	686	1 551	0
Morelos	7	1 176	238	624	314
Nayarit	1	323	76	247	0
Nuevo León	3	1 288	239	935	114
Oaxaca	15	396	11	372	13
Puebla	3	1 537	313	924	300
Querétaro	4	0	0	0	0
Quintana Roo	2	244	34	178	32
San Luis Potosí	6	959	83	681	195
Sinaloa	6	772	161	383	228
Sonora	15	1 438	434	923	81
Tabasco	18	1 262	10	1 004	248
Tamaulipas	9	1 805	20	1 481	304
Tlaxcala	3	301	112	154	35
Veracruz de Ignacio de la Llave	17	1 240	530	627	83
Yucatán	3	380	120	247	13
Zacatecas	19	452	74	378	0

NS: No sabe. Se refiere a datos con los que no contaban los gobiernos estatales al momento de la aplicación del cuestionario.

Fuente: Para 2010: INEGI. Dirección General de Estadísticas de Gobierno, Seguridad Pública y Justicia. *Censo Nacional de Gobierno 2011. Poder Ejecutivo Estatal. Módulo 3: Sistema* Penitenciario.

Para 2011: Dirección General de Estadísticas de Gobierno, Seguridad Pública y Justicia. *Censo Nacional de Gobierno, Seguridad Pública y Sistema Penitenciario Estatales 2012. Módulo 3: Sistema Penitenciario.*

Población interna penitenciaria por entidad federativa según fuero 1995, 2010 y 2011

Cuadro 7.39
1a. parte

Entidad federativa	1995			2010		
	Total	Fuero federal	Fuero común	Total	Fuero federal	Fuero común
Estados Unidos Mexicanos	**93 574**	**23 286**	**70 288**	**183 247**	**29 864**	**153 383**
Aguascalientes	543	100	443	1 318	152	1 166
Baja California	5 105	1 424	3 681	16 845	4 558	12 287
Baja California Sur	598	176	422	1 698	413	1 285
Campeche	964	192	772	574	123	451
Coahuila de Zaragoza	2 335	940	1 395	2 094	294	1 800
Colima	694	219	475	2 276	349	1 927
Chiapas	2 431	402	2 029	3 596	460	3 136
Chihuahua	2 844	864	1 980	2 794	1 132	1 662
Distrito Federal	8 142	1 712	6 430	40 290	4 717	35 573
Durango	1 653	449	1 204	2 246	515	1 731
Guanajuato	2 260	680	1 580	4 539	823	3 716
Guerrero	1 961	512	1 449	5 154	1 112	4 042
Hidalgo	859	89	770	2 515	222	2 293
Jalisco	4 623	2 374	2 249	14 664	2 142	12 522
México	5 403	600	4 803	18 258	1 434	16 824
Michoacán de Ocampo	4 174	1 141	3 033	6 618	1 174	5 444
Morelos	1 926	333	1 593	2 777	536	2 241
Nayarit	2 275	549	1 726	1 626	347	1 279
Nuevo León	4 337	1 142	3 195	6 418	1 613	4 805
Oaxaca	3 232	720	2 512	462	ND	462
Puebla	3 419	318	3 101	4 603	705	3 898
Querétaro	787	91	696	1 933	244	1 689
Quintana Roo	760	254	506	2 328	281	2 047
San Luis Potosí	1 664	480	1 184	2 423	277	2 146
Sinaloa	4 715	1 713	3 002	4 935	1 397	3 538
Sonora	4 834	1 205	3 629	8 703	2 238	6 465
Tabasco	2 756	328	2 428	5 064	385	4 679
Tamaulipas	5 064	2 049	3 015	6 488	1 433	5 055
Tlaxcala	475	61	414	681	148	533
Veracruz de Ignacio de la Llave	7 386	745	6 641	5 632	278	5 354
Yucatán	1 534	178	1 356	2 801	282	2 519
Zacatecas	999	287	712	894	80	814
Centros federales a/	2 822	959	1 863	0	0	0

Población interna penitenciaria por entidad federativa según fuero 1995, 2010 y 2011

Cuadro 7.39
2a. parte y última

Entidad federativa	2011 Total	Fuero federal	Fuero común
Estados Unidos Mexicanos	**208 172**	**35 557**	**172 615**
Aguascalientes	1 615	469	1 146
Baja California	16 390	4 281	12 109
Baja California Sur	1 647	324	1 323
Campeche	1 387	192	1 195
Coahuila de Zaragoza	2 484	450	2 034
Colima	2 357	247	2 110
Chiapas	6 781	775	6 006
Chihuahua	5 699	1 314	4 385
Distrito Federal	41 622	4 551	37 071
Durango	2 365	536	1 829
Guanajuato	4 303	732	3 571
Guerrero	5 280	1 211	4 069
Hidalgo	2 821	246	2 575
Jalisco	16 094	2 250	13 844
México	18 063	1 312	16 751
Michoacán de Ocampo	7 642	3 955	3 687
Morelos	3 318	606	2 712
Nayarit	1 715	272	1 443
Nuevo León	8 698	2 247	6 451
Oaxaca	4 457	766	3 691
Puebla	4 511	528	3 983
Querétaro	2 164	253	1 911
Quintana Roo	2 420	286	2 134
San Luis Potosí	2 938	314	2 624
Sinaloa	5 105	1 326	3 779
Sonora	11 660	3 585	8 075
Tabasco	5 594	393	5 201
Tamaulipas	6 836	1 459	5 377
Tlaxcala	780	119	661
Veracruz de Ignacio de la Llave	7 622	237	7 385
Yucatán	2 665	181	2 484
Zacatecas	1 139	140	999

Nota: Comprende sentenciados y procesados.
a/ No distribuidos geográficamente.
Fuente: Para 1995: PR. *Sexto Informe de Gobierno, 2012. Anexo.* México, DF, 2012.
Para 2010: INEGI. Dirección General de Estadísticas de Gobierno, Seguridad Pública y Justicia. *Censo Nacional de Gobierno 2011. Poder Ejecutivo Estatal. Módulo 3: Sistema Penitenciario.*
Para 2011: INEGI. Dirección General de Estadísticas de Gobierno, Seguridad Pública y Justicia. Censo Nacional de Gobierno, Seguridad Pública y Sistema Penitenciario Estatales 2012. Módulo 3: Sistema Penitenciario.

Centros de tratamiento o internamiento para adolescentes y capacidad instalada por entidad federativa
2010 y 2011

Cuadro 7.40

Entidad federativa	Centros a/	Capacidad instalada (Camas)		
		Total	Adolecentes sentenciados b/	Adolecentes en proceso c/
2010				
Estados Unidos Mexicanos	**61**	**7 434 d/**	**4 237**	**2 268**
Aguascalientes	1	70	28	42
Baja California	4	670	398	272
Baja California Sur	1	NS	NS	NS
Campeche	1	150	19	131
Coahuila de Zaragoza	5	198	110	88
Colima	2	0 d/	NS	NS
Chiapas	2	344	235	109
Chihuahua	1	98	22	76
Distrito Federal	5	809	625	184
Durango	2	181	151	30
Guanajuato	1	266 d/	NS	NS
Guerrero	1	254	127	127
Hidalgo	1	100 d/	NS	NS
Jalisco	3	453 d/	NS	NS
México	1	500	350	150
Michoacán de Ocampo	2	250	132	118
Morelos	1	122	61	61
Nayarit	1	110 d/	NS	NS
Nuevo León	2	580	380	200
Oaxaca	1	64	28	36
Puebla	1	120	58	62
Querétaro	1	145	48	97
Quintana Roo	1	21	15	6
San Luis Potosí	1	120	80	40
Sinaloa	1	180	150	30
Sonora	5	496	470	26
Tabasco	2	85	10	75
Tamaulipas	6	318	222	96
Tlaxcala	2	217	117	100
Veracruz de Ignacio de la Llave	1	242	156	86
Yucatán	1	240	220	20
Zacatecas	1	31	25	6

(Continúa)

Centros de tratamiento o internamiento para adolescentes y capacidad instalada por entidad federativa
2010 y 2011

Cuadro 7.40

Entidad federativa	Centros a/	Capacidad instalada (Camas)		
		Total	Adolescentes sentenciados b/	Adolescentes en proceso c/
2011				
Estados Unidos Mexicanos	**59**	**7 303 d/**	**4 660**	**2 190**
Aguascalientes	1	72	24	48
Baja California	4	729	429	300
Baja California Sur	1	100	40	60
Campeche	1	150	18	132
Coahuila de Zaragoza	5	200	107	93
Colima	2	220	120	100
Chiapas	2	227	175	52
Chihuahua	1	151	80	71
Distrito Federal	5	809	625	184
Durango	2	120	105	15
Guanajuato	1	266	266	0
Guerrero	1	254	127	127
Hidalgo	1	100	90	10
Jalisco	3	453	NS	NS
México	1	260	217	43
Michoacán de Ocampo	1	56	40	16
Morelos	1	102	40	62
Nayarit	1	110	110	0
Nuevo León	2	462	340	122
Oaxaca	1	160	70	90
Puebla	1	120	60	60
Querétaro	1	145	85	60
Quintana Roo	1	21	15	6
San Luis Potosí	1	120	80	40
Sinaloa	1	180	135	45
Sonora	5	499	473	26
Tabasco	1	120	75	45
Tamaulipas	6	305	214	91
Tlaxcala	2	217	117	100
Veracruz de Ignacio de la Llave	1	242	156	86
Yucatán	1	240	142	98
Zacatecas	1	93	85	8

Nota: Sólo incluye centros que son responsabilidad de los gobiernos estatales o del Distrito Federal.

a/ Los centros pueden ser: de tratamiento o internamiento, escuelas de readaptación social, comunidades o albergues, centros especializados y de otros tipos; sólo se hace referencia a los declarados por los gobiernos de los estados.

b/ Se refiere a los espacios con los que contaba el Centro, al 31 de diciembre de cada año, para los adolescentes con resolución firme, incluyendo los espacios para adolescentes que aún tenían posibilidad de interponer algún medio de impugnación.

c/ Se refiere a los espacios con los que contaba el centro para los adolescentes que se encontraban en proceso de dictarles resolución, incluyendo los espacios para adolescentes que se encontraban pendientes de ser puestos a disposición del consejero, juez u homólogo.

d/ La suma no coincide con el total por los casos en los que el gobierno estatal no especificó el tipo de espacios para los adolescentes en tratamiento o internamiento.

NS: No sabe. Se refiere a datos con los que no contaban los gobiernos estatales al momento de la aplicación del cuestionario.

Fuente: Para 2010: INEGI. Dirección General de Estadísticas de Gobierno, Seguridad Pública y Justicia. *Censo Nacional de Gobierno 2011. Poder Ejecutivo Estatal. Módulo 3: Sistema Penitenciario.*

Para 2011: INEGI. Dirección General de Estadísticas de Gobierno, Seguridad Pública y Justicia. *Censo Nacional de Gobierno, Seguridad Pública y Sistema Penitenciario Estatales 2012. Módulo 3: Sistema Penitenciario.*

Centros de tratamiento o internamiento para adolescentes y personal adscrito por entidad federativa
2010 y 2011

Cuadro 7.41

Entidad federativa	Centros a/	Personal adscrito			
		Total	Directivo, de administración u operación	Vigilantes u homólogos	Personal de apoyo
2010					
Estados Unidos Mexicanos	**61**	**5 154**	**1 622**	**2 632**	**900**
Aguascalientes	1	47	1	40	6
Baja California	4	260	87	138	35
Baja California Sur	1	57	2	55	0
Campeche	1	57	21	33	3
Coahuila de Zaragoza	5	101	45	56	0
Colima	2	56	15	36	5
Chiapas	2	137	59	69	9
Chihuahua	1	68	16	47	5
Distrito Federal	5	1 133	378	696	59
Durango	2	126	26	55	45
Guanajuato	1	129	25	104	0
Guerrero	1	84	8	32	44
Hidalgo	1	25	7	13	5
Jalisco	3	486	142	240	104
México	1	258	79	155	24
Michoacán de Ocampo	2	122	1	113	8
Morelos	1	84	11	42	31
Nayarit	1	70	10	18	42
Nuevo León	2	254	170	62	22
Oaxaca	1	111	3	46	62
Puebla	1	171	97	74	0
Querétaro	1	ND	ND	ND	ND
Quintana Roo	1	48	12	22	14
San Luis Potosí	1	66	11	51	4
Sinaloa	1	103	92	0	11
Sonora	5	310	152	127	31
Tabasco	2	182	5	15	162
Tamaulipas	6	237	0	160	77
Tlaxcala	2	34	12	17	5
Veracruz de Ignacio de la Llave	1	139	93	46	0
Yucatán	1	122	41	58	23
Zacatecas	1	77	1	12	64

(Continúa)

Centros de tratamiento o internamiento para adolescentes y personal adscrito por entidad federativa 2010 y 2011

Cuadro 7.41

Entidad federativa	Centros a/	Personal adscrito			
		Total	Directivo, de administración u operación	Vigilantes u homólogos	Personal de apoyo
2011					
Estados Unidos Mexicanos	**59**	**5 180**	**1 579**	**2 712**	**889**
Aguascalientes	1	40	13	25	2
Baja California	4	261	75	150	36
Baja California Sur	1	46	5	39	2
Campeche	1	55	13	32	10
Coahuila de Zaragoza	5	101	45	56	0
Colima	2	57	15	36	6
Chiapas	2	154	61	84	9
Chihuahua	1	92	22	65	5
Distrito Federal	5	1 206	445	704	57
Durango	2	122	33	52	37
Guanajuato	1	168	62	106	0
Guerrero	1	85	9	33	43
Hidalgo	1	26	8	13	5
Jalisco	3	471	145	229	97
México	1	260	76	184	0
Michoacán de Ocampo	1	151	28	85	38
Morelos	1	105	11	41	53
Nayarit	1	71	1	17	53
Nuevo León	2	208	75	108	25
Oaxaca	1	77	2	24	51
Puebla	1	169	63	68	38
Querétaro	1	ND	ND	ND	ND
Quintana Roo	1	51	19	21	11
San Luis Potosí	1	66	11	51	4
Sinaloa	1	122	49	46	27
Sonora	5	300	182	118	0
Tabasco	1	116	33	31	52
Tamaulipas	6	240	0	160	80
Tlaxcala	2	39	16	17	6
Veracruz de Ignacio de la Llave	1	138	1	54	83
Yucatán	1	120	60	60	0
Zacatecas	1	63	1	3	59

Fuente: Para 2010: INEGI. Dirección General de Estadísticas de Gobierno, Seguridad Pública y Justicia. *Censo Nacional de Gobierno 2011. Poder Ejecutivo Estatal. Módulo 3: Sistema Penitenciario.*
Para 2011: INEGI. Dirección General de Estadísticas de Gobierno, Seguridad Pública y Justicia. *Censo Nacional de Gobierno, Seguridad Pública y Sistema Penitenciario Estatales 2012. Módulo 3: Sistema Penitenciario.*

Adolescentes internados en los Centros de tratamiento o internamiento debido a conductas antisociales asociadas a delitos por entidad federativa según sexo 2009, 2010 y 2011

Cuadro 7.42

Entidad federativa	Total	Hombres	Mujeres	No especificado
2009				
Estados Unidos Mexicanos	**17 576**	**16 572**	**1 000**	**4**
Aguascalientes	308	276	32	0
Baja California	1 672	1 589	83	0
Baja California Sur	53	50	3	0
Campeche	30	29	1	0
Coahuila de Zaragoza	388	368	20	0
Colima	117	110	7	0
Chiapas	492	459	33	0
Chihuahua	738	715	23	0
Distrito Federal	3 845	3 664	181	0
Durango	333	306	27	0
Guanajuato	363	344	19	0
Guerrero	129	121	8	0
Hidalgo	76	70	6	0
Jalisco	960	930	30	0
México	1 120	1 048	72	0
Michoacán de Ocampo	196	173	23	0
Morelos	131	126	5	0
Nayarit	243	234	9	0
Nuevo León	955	877	78	0
Oaxaca	84	78	6	0
Puebla	206	191	15	0
Querétaro	71	66	5	0
Quintana Roo	98	94	4	0
San Luis Potosí	241	232	9	0
Sinaloa	959	888	71	0
Sonora	1 571	1 514	57	0
Tabasco	308	291	17	0
Tamaulipas	1 179	1 058	117	4
Tlaxcala	124	116	8	0
Veracruz de Ignacio de la Llave	361	341	20	0
Yucatán	192	184	8	0
Zacatecas	33	30	3	0
2010				
Estados Unidos Mexicanos	**11 239**	**10 498**	**741**	**0**
Aguascalientes	202	196	6	0
Baja California	915	853	62	0
Baja California Sur	68	65	3	0
Campeche	21	21	0	0
Coahuila de Zaragoza	103	99	4	0
Colima	201	189	12	0
Chiapas	549	525	24	0
Chihuahua	329	307	22	0
Distrito Federal	2 575	2 389	186	0
Durango	135	125	10	0
Guanajuato	177	174	3	0
Guerrero	314	281	33	0
Hidalgo	107	94	13	0
Jalisco	1 077	1 019	58	0
México	589	529	60	0
Michoacán de Ocampo	71	57	14	0
Morelos	111	103	8	0
Nayarit	319	306	13	0
Nuevo León	896	818	78	0
Oaxaca	83	78	5	0
Puebla	86	85	1	0
Querétaro	49	46	3	0
Quintana Roo	48	45	3	0
San Luis Potosí	115	111	4	0
Sinaloa	85	85	0	0
Sonora	980	945	35	0
Tabasco	220	210	10	0
Tamaulipas	350	317	33	0
Tlaxcala	126	114	12	0
Veracruz de Ignacio de la Llave	253	230	23	0
Yucatán	54	53	1	0
Zacatecas	31	29	2	0

(Continúa)

Adolescentes internados en los Centros de tratamiento o internamiento debido a conductas antisociales asociadas a delitos por entidad federativa según sexo 2009, 2010 y 2011

Cuadro 7.42

Entidad federativa	Total	Hombres	Mujeres	No especificado
2011				
Estados Unidos Mexicanos	**11 684**	**10 848**	**836**	**0**
Aguascalientes	267	261	6	0
Baja California	861	812	49	0
Baja California Sur	56	54	2	0
Campeche	19	19	0	0
Coahuila de Zaragoza	113	105	8	0
Colima	207	192	15	0
Chiapas	471	448	23	0
Chihuahua	437	407	30	0
Distrito Federal	1 983	1 853	130	0
Durango	216	203	13	0
Guanajuato	93	91	2	0
Guerrero	486	455	31	0
Hidalgo	98	86	12	0
Jalisco	1 006	941	65	0
México	443	401	42	0
Michoacán de Ocampo	56	50	6	0
Morelos	48	40	8	0
Nayarit	302	283	19	0
Nuevo León	1 386	1 188	198	0
Oaxaca	88	85	3	0
Puebla	110	100	10	0
Querétaro	68	66	2	0
Quintana Roo	47	45	2	0
San Luis Potosí	183	160	23	0
Sinaloa	129	125	4	0
Sonora	1 176	1 161	15	0
Tabasco	313	292	21	0
Tamaulipas	486	430	56	0
Tlaxcala	146	134	12	0
Veracruz de Ignacio de la Llave	241	221	20	0
Yucatán	108	107	1	0
Zacatecas	41	33	8	0

Nota: Comprende las diferentes instituciones orientadas a la readaptación social de los infractores menores de edad, cuya denominación puede variar en cada entidad federativa. En 2009 se refería a los Consejos tutelares para menores infractores.

Fuente: Para 2009: INEGI. *Anuarios Estadísticos de los Estados.*

Para 2010: INEGI. Dirección General de Estadísticas de Gobierno, Seguridad Pública y Justicia. *Censo Nacional de Gobierno 2011. Poder Ejecutivo Estatal. Módulo 3: Sistema Penitenciario.*

Para 2011: INEGI. Dirección General de Estadísticas de Gobierno, Seguridad Pública y Justicia. *Censo Nacional de Gobierno, Seguridad Pública y Sistema Penitenciario Estatales 2012.Módulo 3: Sistema Penitenciario.*

Defunciones accidentales y violentas por ámbito geográfico de ocurrencia según lugar donde ocurrió la lesión 2010 y 2011

Cuadro 7.43

Ámbito geográfico	Total	Vivienda parti-cular	Institución residencial	Escuela u oficina públicas	Áreas depor-tivas	Calle o carre-tera	Área comercial o de servicios	Área indus-trial	Granja	Otro	No especi-ficado
2010											
Total	**72 520**	**16 620**	**201**	**286**	**1 214**	**34 153**	**877**	**641**	**1 674**	**6 616**	**10 238**
Aguascalientes	523	218	0	2	8	242	2	2	20	24	5
Baja California	2 941	804	5	2	10	1 476	24	12	27	561	20
Baja California Sur	329	107	2	2	2	157	5	7	11	35	1
Campeche	408	213	0	0	10	135	2	2	5	37	4
Coahuila de Zaragoza	1 747	596	1	1	33	864	12	22	14	143	61
Colima	409	54	1	2	10	145	11	7	17	33	129
Chiapas	2 283	976	0	1	1	277	0	0	1	94	933
Chihuahua	8 992	2 387	47	132	86	4 653	278	44	185	983	197
Distrito Federal	3 705	816	16	16	13	2 017	98	71	3	239	416
Durango	2 116	363	10	2	22	1 235	12	16	51	252	153
Guanajuato	2 571	809	9	4	51	1 394	14	33	67	178	12
Guerrero	3 057	294	3	7	69	1 323	12	15	63	390	881
Hidalgo	1 162	507	3	2	17	488	6	8	37	86	8
Jalisco	4 315	441	1	1	26	1 493	10	22	79	414	1 828
México	6 381	1 289	21	23	196	3 167	68	93	131	326	1 067
Michoacán de Ocampo	2 933	348	4	4	27	1 543	15	15	76	188	713
Morelos	1 112	125	1	2	29	454	6	6	19	82	388
Nayarit	1 101	101	2	1	19	598	16	5	38	149	172
Nuevo León	2 569	738	0	9	11	1 246	28	55	45	277	160
Oaxaca	2 277	295	1	8	82	878	25	19	145	163	661
Puebla	2 460	1 085	10	9	53	959	33	24	83	145	59
Querétaro	852	253	4	1	2	494	7	19	23	43	6
Quintana Roo	733	114	1	4	14	155	60	9	11	61	304
San Luis Potosí	1 476	551	4	9	47	654	13	9	69	93	27
Sinaloa	4 011	480	25	13	52	2 445	47	9	112	486	342
Sonora	2 152	513	9	3	48	1 126	30	23	89	290	21
Tabasco	1 572	281	2	5	59	765	11	11	42	118	278
Tamaulipas	2 521	454	3	5	45	1 425	9	29	28	206	317
Tlaxcala	439	173	0	1	3	223	3	3	4	21	8
Veracruz de Ignacio de la Llave	3 499	675	9	7	108	1 270	13	36	148	331	902
Yucatán	816	232	6	2	18	264	3	6	12	129	144
Zacatecas	1 057	327	1	6	43	588	4	9	19	39	21
En el extranjero	1	1	0	0	0	0	0	0	0	0	0
2011											
Total	**75 320**	**16 175**	**244**	**257**	**991**	**36 724**	**964**	**788**	**1 738**	**6 471**	**10 968**
Aguascalientes	627	213	2	0	8	284	5	4	15	30	66
Baja California	2 179	519	8	6	10	979	21	13	17	485	121
Baja California Sur	332	75	3	8	3	176	6	6	6	37	12
Campeche	405	181	3	4	10	138	3	1	8	46	11
Coahuila de Zaragoza	2 054	590	6	5	32	1 022	12	47	15	204	121
Colima	510	78	0	1	15	202	14	14	31	37	118
Chiapas	2 305	1 319	6	11	6	622	3	24	9	101	204
Chihuahua	6 861	1 101	27	36	40	3 186	284	34	161	666	1 326
Distrito Federal	3 888	882	9	23	7	2 067	99	76	5	232	488
Durango	2 088	382	22	0	17	925	9	24	46	200	463
Guanajuato	2 800	789	8	5	23	1 560	20	42	60	189	104
Guerrero	4 116	606	7	12	60	2 085	19	12	60	340	915
Hidalgo	1 453	412	5	4	15	694	4	17	38	132	132
Jalisco	4 846	502	6	5	28	1 839	20	32	129	486	1 799
México	6 900	1 459	28	48	114	3 776	108	92	127	322	826
Michoacán de Ocampo	3 166	523	8	4	52	1 674	21	18	110	194	562
Morelos	1 101	186	0	3	18	535	7	16	28	88	220
Nayarit	1 177	165	17	5	56	661	12	5	37	143	76
Nuevo León	3 993	612	8	14	60	2 315	68	41	35	386	454
Oaxaca	2 107	489	4	5	50	967	18	19	120	212	223
Puebla	2 738	770	5	5	41	1 254	20	50	111	192	290
Querétaro	887	234	1	3	2	507	12	16	24	42	46
Quintana Roo	742	151	4	2	5	212	38	8	8	60	254
San Luis Potosí	1 411	358	3	8	21	676	9	14	61	83	178
Sinaloa	3 670	457	7	1	52	2 284	25	14	99	395	336
Sonora	2 001	487	16	8	47	973	24	25	79	283	59
Tabasco	1 477	351	1	4	39	723	15	34	47	100	163
Tamaulipas	2 553	417	5	8	37	1 313	22	25	35	186	505
Tlaxcala	550	191	4	1	3	263	8	10	5	39	26
Veracruz de Ignacio de la Llave	4 452	1 110	14	9	95	1 877	27	36	157	411	716
Yucatán	800	278	6	4	7	289	6	7	11	118	74
Zacatecas	1 128	288	1	5	18	644	5	12	44	32	79
En el extranjero	3	0	0	0	0	2	0	0	0	0	1

Fuente: INEGI. *Estadísticas de Mortalidad.*

Defunciones accidentales y violentas por ámbito geográfico de ocurrencia según tipo de defunción 1995, 2010 y 2011

Cuadro 7.44

Ámbito geográfico	Total	Accidente	Homicidio	Suicidio	Otros a/
1995					
Total	**56 919**	**35 567**	**15 625**	**2 894**	**2 833**
Aguascalientes	410	352	34	18	6
Baja California	1 749	1 174	398	90	87
Baja California Sur	207	146	32	26	3
Campeche	354	219	98	32	5
Coahuila de Zaragoza	1 069	800	176	75	18
Colima	383	277	64	22	20
Chiapas	2 479	1 566	708	71	134
Chihuahua	2 583	1 674	747	161	1
Distrito Federal	5 595	3 206	1 361	356	672
Durango	925	573	307	42	3
Guanajuato	2 097	1 618	284	106	89
Guerrero	2 550	1 193	1 260	49	48
Hidalgo	1 060	818	156	41	45
Jalisco	3 771	2 632	781	222	136
México	5 841	2 773	2 748	137	183
Michoacán de Ocampo	3 132	1 641	1 127	124	240
Morelos	1 089	585	353	44	107
Nayarit	648	400	194	28	26
Nuevo León	1 512	1 265	123	101	23
Oaxaca	2 760	1 417	1 183	79	81
Puebla	2 492	1 647	600	79	166
Querétaro	830	633	88	52	57
Quintana Roo	395	285	74	32	4
San Luis Potosí	1 183	872	212	73	26
Sinaloa	1 811	1 105	618	79	9
Sonora	1 468	998	316	95	59
Tabasco	1 342	775	234	158	175
Tamaulipas	1 522	962	321	136	103
Tlaxcala	422	304	71	15	32
Veracruz de Ignacio de la Llave	3 052	1 990	617	203	242
Yucatán	668	515	49	85	19
Zacatecas	891	681	164	41	5
En el extranjero	629	471	127	22	9
2010					
Total	**72 520**	**38 120**	**25 757**	**5 012**	**3 631**
Aguascalientes	523	367	75	50	31
Baja California	2 941	1 305	1 525	107	4
Baja California Sur	329	229	55	45	0
Campeche	408	282	48	63	15
Coahuila de Zaragoza	1 747	1 125	449	168	5
Colima	409	239	131	30	9
Chiapas	2 283	1 988	199	85	11
Chihuahua	8 992	1 979	6 421	234	358
Distrito Federal	3 705	1 959	1 078	383	285
Durango	2 116	686	1 112	95	223
Guanajuato	2 571	1 790	446	285	50
Guerrero	3 057	1 153	1 567	88	249
Hidalgo	1 162	890	113	58	101
Jalisco	4 315	2 590	1 081	404	240
México	6 381	3 335	2 114	522	410
Michoacán de Ocampo	2 933	1 911	707	151	164
Morelos	1 112	494	494	48	76
Nayarit	1 101	514	541	46	0
Nuevo León	2 569	1 354	928	237	50
Oaxaca	2 277	1 341	731	131	74
Puebla	2 460	1 671	376	203	210
Querétaro	852	682	73	86	11
Quintana Roo	733	408	145	133	47
San Luis Potosí	1 476	845	363	165	103
Sinaloa	4 011	1 471	2 397	110	33
Sonora	2 152	1 217	740	171	24
Tabasco	1 572	1 075	194	190	113
Tamaulipas	2 521	995	963	168	395
Tlaxcala	439	329	56	32	22
Veracruz de Ignacio de la Llave	3 499	2 583	461	264	191
Yucatán	816	546	34	208	28
Zacatecas	1 057	766	140	52	99
En el extranjero	1	1	0	0	0

(Continúa)

Defunciones accidentales y violentas por ámbito geográfico de ocurrencia según tipo de defunción 1995, 2010 y 2011

Cuadro 7.44

Ámbito geográfico	Total	Accidente	Homicidio	Suicidio	Otros a/
2011					
Total	**75 320**	**36 694**	**27 213**	**5 718**	**5 695**
Aguascalientes	627	403	105	101	18
Baja California	2 179	1 189	822	150	18
Baja California Sur	332	248	50	31	3
Campeche	405	264	51	78	12
Coahuila de Zaragoza	2 054	951	718	169	216
Colima	510	281	169	47	13
Chiapas	2 305	1 267	196	228	614
Chihuahua	6 861	1 811	4 487	291	272
Distrito Federal	3 888	1 897	1 100	424	467
Durango	2 088	770	1 085	86	147
Guanajuato	2 800	1 765	616	355	64
Guerrero	4 116	1 153	2 397	88	478
Hidalgo	1 453	994	211	120	128
Jalisco	4 846	2 491	1 527	451	377
México	6 900	3 379	2 627	587	307
Michoacán de Ocampo	3 166	1 830	853	153	330
Morelos	1 101	490	435	64	112
Nayarit	1 177	519	583	45	30
Nuevo León	3 993	1 353	2 149	221	270
Oaxaca	2 107	1 205	685	141	76
Puebla	2 738	1 853	440	251	194
Querétaro	887	657	109	101	20
Quintana Roo	742	381	164	122	75
San Luis Potosí	1 411	819	364	159	69
Sinaloa	3 670	1 499	1 967	112	92
Sonora	2 001	1 207	542	176	76
Tabasco	1 477	929	230	189	129
Tamaulipas	2 553	1 084	1 097	152	220
Tlaxcala	550	388	89	53	20
Veracruz de Ignacio de la Llave	4 452	2 400	999	305	748
Yucatán	800	546	53	186	15
Zacatecas	1 128	670	292	82	84
En el extranjero	3	1	1	0	1

a/ Incluye operaciones legales y de guerra, y se ignora.

Fuente: INEGI. *Estadísticas de Mortalidad.*

Defunciones accidentales y violentas por ámbito geográfico de ocurrencia según edad del fallecido 1995, 2010 y 2011

Cuadro 7.45

Ámbito geográfico	Total	Menores de 14 años	De 15 a 19 años	De 20 a 24 años	De 25 a 29 años	De 30 a 34 años	De 35 a 39 años	De 40 a 49 años	De 50 a 59 años	De 60 y más años	No especificado
1995											
Total	**56 919**	**6 854**	**5 123**	**7 467**	**6 466**	**5 256**	**4 813**	**6 472**	**4 686**	**8 969**	**813**
Aguascalientes	410	76	41	60	42	27	19	32	25	84	4
Baja California	1 749	167	181	267	256	222	164	201	106	154	31
Baja California Sur	207	27	21	34	28	19	16	22	12	24	4
Campeche	354	42	33	45	51	30	28	30	23	63	9
Coahuila de Zaragoza	1 069	98	91	153	110	119	87	126	79	196	10
Colima	383	41	37	57	43	25	24	36	36	70	14
Chiapas	2 479	267	216	340	301	271	275	303	192	242	72
Chihuahua	2 583	253	285	395	354	241	229	256	191	333	46
Distrito Federal	5 595	526	474	747	724	498	458	614	489	1 065	0
Durango	925	89	93	140	121	78	71	89	75	159	10
Guanajuato	2 097	366	240	267	182	152	138	202	148	372	30
Guerrero	2 550	258	169	326	312	242	275	343	228	382	15
Hidalgo	1 060	150	89	111	109	79	98	148	97	173	6
Jalisco	3 771	608	378	490	367	321	270	362	287	665	23
México	5 841	878	481	794	636	535	473	698	483	787	76
Michoacán de Ocampo	3 132	440	293	409	303	293	240	345	261	511	37
Morelos	1 089	118	84	156	141	110	83	111	84	164	38
Nayarit	648	83	61	80	68	63	48	78	61	88	18
Nuevo León	1 512	157	126	167	151	113	123	154	129	327	65
Oaxaca	2 760	264	206	301	295	280	254	413	260	412	75
Puebla	2 492	389	213	264	215	194	222	298	234	452	11
Querétaro	830	149	79	93	74	68	56	79	73	150	9
Quintana Roo	395	36	31	56	70	41	31	44	30	36	20
San Luis Potosí	1 183	135	124	127	113	83	99	120	104	271	7
Sinaloa	1 811	174	172	287	209	190	160	223	126	244	26
Sonora	1 468	158	124	216	190	137	126	159	126	215	17
Tabasco	1 342	168	127	168	189	150	126	169	105	119	21
Tamaulipas	1 522	157	139	214	186	160	128	150	136	239	13
Tlaxcala	422	53	48	40	35	47	36	44	36	66	17
Veracruz de Ignacio de la Llave	3 052	281	275	347	313	289	274	394	287	517	75
Yucatán	668	66	38	79	59	55	60	77	71	161	2
Zacatecas	891	157	87	102	82	48	60	80	63	206	6
En el extranjero	629	23	67	135	137	76	62	72	29	22	6
2010											
Total	**72 520**	**4 623**	**6 244**	**8 567**	**8 492**	**8 065**	**7 287**	**9 888**	**6 348**	**11 527**	**1 479**
Aguascalientes	523	37	57	61	44	33	53	64	46	122	6
Baja California	2 941	151	193	318	388	391	383	524	229	303	61
Baja California Sur	329	24	17	43	31	34	25	43	41	58	13
Campeche	408	20	21	26	53	44	30	54	53	98	9
Coahuila de Zaragoza	1 747	125	131	178	204	200	177	207	148	277	100
Colima	409	22	25	38	33	46	49	68	27	87	14
Chiapas	2 283	222	173	253	231	241	210	312	231	352	58
Chihuahua	8 992	316	848	1 355	1 450	1 452	1 104	1 246	522	583	116
Distrito Federal	3 705	200	280	412	361	326	329	535	407	851	4
Durango	2 116	115	199	302	279	281	267	251	174	208	40
Guanajuato	2 571	262	249	328	244	195	213	299	217	527	37
Guerrero	3 057	161	212	324	342	324	338	459	271	519	107
Hidalgo	1 162	97	109	109	110	94	103	143	115	271	11
Jalisco	4 315	342	370	476	509	435	398	565	401	787	32
México	6 381	495	621	795	726	626	604	845	577	970	122
Michoacán de Ocampo	2 933	228	281	339	334	307	242	366	243	527	66
Morelos	1 112	56	100	130	133	116	101	141	91	221	23
Nayarit	1 101	67	97	140	166	136	140	125	77	130	23
Nuevo León	2 569	130	209	300	299	294	257	323	227	435	95
Oaxaca	2 277	127	180	215	198	220	192	364	252	516	13
Puebla	2 460	269	237	229	218	176	202	311	255	495	68
Querétaro	852	94	85	95	88	71	64	105	82	166	2
Quintana Roo	733	40	56	96	83	108	75	100	74	78	23
San Luis Potosí	1 476	103	143	170	141	114	111	208	132	343	11
Sinaloa	4 011	145	342	535	528	560	470	558	310	406	157
Sonora	2 152	133	169	231	227	231	220	304	183	357	97
Tabasco	1 572	127	136	188	171	168	152	212	169	220	29
Tamaulipas	2 521	124	205	315	356	307	309	317	206	323	59
Tlaxcala	439	29	39	31	46	35	29	60	47	111	12
Veracruz de Ignacio de la Llave	3 499	231	288	334	333	339	308	517	366	738	45
Yucatán	816	38	55	100	76	71	59	124	83	208	2
Zacatecas	1 057	93	117	101	90	90	73	138	91	240	24
En el extranjero	1	0	0	0	0	0	0	0	1	0	0

(Continúa)

Defunciones accidentales y violentas por ámbito geográfico de ocurrencia según edad del fallecido
1995, 2010 y 2011

Cuadro 7.45

Ámbito geográfico	Total	Menores de 14 años	De 15 a 19 años	De 20 a 24 años	De 25 a 29 años	De 30 a 34 años	De 35 a 39 años	De 40 a 49 años	De 50 a 59 años	De 60 y más años	No especificado
2011											
Total	**75 320**	**4 935**	**6 337**	**8 902**	**8 614**	**7 858**	**7 265**	**10 117**	**6 674**	**11 810**	**2 808**
Aguascalientes	627	59	55	70	53	54	54	75	61	139	7
Baja California	2 179	207	125	221	225	267	213	351	220	277	73
Baja California Sur	332	33	19	35	31	37	31	49	41	50	6
Campeche	405	19	31	43	40	44	38	62	37	83	8
Coahuila de Zaragoza	2 054	124	168	275	244	222	186	240	168	285	142
Colima	510	26	39	50	43	52	56	81	47	97	19
Chiapas	2 305	196	209	244	252	267	185	324	226	350	52
Chihuahua	6 861	286	565	960	1 063	934	857	1 007	471	639	79
Distrito Federal	3 888	199	287	446	398	358	373	536	425	860	6
Durango	2 088	112	113	213	196	199	188	230	178	244	415
Guanajuato	2 800	249	297	321	310	255	214	312	213	537	92
Guerrero	4 116	215	375	481	484	431	421	581	347	532	249
Hidalgo	1 453	139	135	152	141	114	130	187	132	289	34
Jalisco	4 846	345	403	548	567	478	462	683	417	786	157
México	6 900	511	637	838	840	675	637	917	606	1 037	202
Michoacán de Ocampo	3 166	222	288	397	341	308	255	411	280	565	99
Morelos	1 101	52	79	132	125	112	98	167	98	199	39
Nayarit	1 177	78	104	164	160	128	126	175	94	131	17
Nuevo León	3 993	169	349	511	516	467	415	518	304	448	296
Oaxaca	2 107	164	168	162	205	217	197	298	262	416	18
Puebla	2 738	261	235	269	236	214	238	321	288	600	76
Querétaro	887	89	87	105	92	84	66	111	77	174	2
Quintana Roo	742	37	42	97	90	83	81	114	64	108	26
San Luis Potosí	1 411	101	136	145	123	116	126	195	136	318	15
Sinaloa	3 670	178	309	512	466	449	422	488	297	426	123
Sonora	2 001	152	138	182	205	203	203	288	200	374	56
Tabasco	1 477	98	132	204	182	157	127	213	150	196	18
Tamaulipas	2 553	146	210	348	334	309	240	271	164	298	233
Tlaxcala	550	52	41	55	41	53	45	63	55	121	24
Veracruz de Ignacio de la Llave	4 452	270	401	524	439	414	408	607	437	802	150
Yucatán	800	67	50	70	64	72	74	109	94	200	0
Zacatecas	1 128	79	110	128	106	85	99	133	84	229	75
En el extranjero	3	0	0	0	2	0	0	0	1	0	0

Fuente: INEGI. *Estadísticas de Mortalidad.*

Plantíos ilícitos destruidos y superficie erradicada en el combate a los delitos contra la salud por entidad federativa 1995, 2010 y 2011

Cuadro 7.46
1a. parte

Entidad federativa	1995				2010			
	Plantíos destruidos		Superficie erradicada (ha)		Plantíos destruidos		Superficie erradicada (ha)	
	Marihuana	Amapola-adormidera (Opiáceos)	Marihuana	Amapola-adormidera (Opiáceos)	Marihuana	Amapola-adormidera (Opiáceos)	Marihuana	Amapola-adormidera (Opiáceos)
Estados Unidos Mexicanos	**252 622**	**191 263**	**21 573.3**	**15 389.2**	**134 003**	**93 352**	**18 581.4**	**15 484.3**
Aguascalientes	0	0	0.0	0.0	0	0	0.0	0.0
Baja California	299	1	69.1	0.0	366	22	53.0	2.7
Baja California Sur	9	0	10.1	0.0	21	0	2.2	0.0
Campeche	23	0	2.9	0.0	48	0	6.4	0.0
Coahuila de Zaragoza	70	0	22.6	0.0	4 991	7 952	713.9	1 303.8
Colima	388	4	34.7	NS	55	0	4.8	0.0
Chiapas	106	84	33.7	9.3	180	196	16.0	28.8
Chihuahua	39 317	41 631	3 325.6	3 151.9	33 218	13 107	4 806.5	1 899.3
Distrito Federal	1	0	NS	0.0	0	0	0.0	0.0
Durango	35 255	25 536	2 884.5	2 250.7	17 202	16 410	2 879.3	2 581.1
Guanajuato	3	0	8.3	0.0	36	28	2.2	7.8
Guerrero	22 514	84 322	1 715.2	6 538.5	4 226	41 487	563.3	7 360.6
Hidalgo	34	3	1.5	0.1	0	0	0.0	0.0
Jalisco	15 190	275	1 287.0	46.0	7 835	81	915.4	11.9
México	559	76	33.5	6.6	50	74	11.5	8.5
Michoacán de Ocampo	42 004	386	3 835.6	41.7	6 312	178	735.4	27.4
Morelos	32	0	6.6	0.0	3	49	0.1	13.7
Nayarit	3 511	1 735	403.1	174.8	4 463	2 503	590.9	471.1
Nuevo León	0	4	0.0	0.4	3	698	0.1	152.0
Oaxaca	22 536	10 005	1 050.7	653.5	6 677	2 292	536.6	378.7
Puebla	277	1	11.6	NS	64	156	2.5	15.4
Querétaro	1	0	0.0	0.0	6	0	0.1	0.0
Quintana Roo	13	0	3.7	0.0	1	0	0.0	0.0
San Luis Potosí	29	5	3.9	2.5	3	24	0.1	6.2
Sinaloa	63 872	26 534	6 002.7	2 456.2	43 255	6 194	6 001.8	872.5
Sonora	3 760	425	362.1	37.3	3 341	11	515.3	2.3
Tabasco	7	0	1.6	0.0	1	0	0.1	0.0
Tamaulipas	43	0	6.6	0.0	7	1 855	3.6	336.2
Tlaxcala	0	0	0.0	0.0	0	0	0.0	0.0
Veracruz de Ignacio de la Llave	464	229	55.0	19.3	56	9	3.7	0.9
Yucatán	8	0	0.2	0.0	3	0	0.1	0.0
Zacatecas	2 297	7	401.2	0.3	1 580	26	216.4	3.5

Plantíos ilícitos destruidos y superficie erradicada en el combate a los delitos contra la salud por entidad federativa 1995, 2010 y 2011

Cuadro 7.46
2a. parte y última

Entidad federativa	2011 P/			
	Plantíos destruidos		Superficie erradicada (ha)	
	Marihuana	Amapola-adormidera (Opiáceos)	Marihuana	Amapola-adormidera (Opiáceos)
Estados Unidos Mexicanos	**101 183**	**101 011**	**13 430.0**	**16 389.4**
Aguascalientes	0	0	0.0	0.0
Baja California	146	0	148.3	0.0
Baja California Sur	4	0	0.6	0.0
Campeche	13	1	1.6	0.1
Coahuila de Zaragoza	8	3	1.6	0.7
Colima	395	141	74.9	21.5
Chiapas	60	1	6.2	1.0
Chihuahua	16 590	10 889	2 343.6	1 479.9
Distrito Federal	0	0	0.0	0.0
Durango	14 095	20 051	2 116.2	3 203.7
Guanajuato	8	0	0.9	0.0
Guerrero	4 045	53 257	597.1	8 855.6
Hidalgo	0	0	0.0	0.0
Jalisco	6 357	120	793.1	19.1
México	106	48	5.9	9.3
Michoacán de Ocampo	13 419	420	1 495.7	68.2
Morelos	4	4	0.2	0.3
Nayarit	3 568	2 408	496.2	623.4
Nuevo León	0	11	0.0	1.5
Oaxaca	6 744	3 577	529.5	574.0
Puebla	10	834	2.8	107.4
Querétaro	0	0	0.0	0.0
Quintana Roo	1	0	0.0	0.0
San Luis Potosí	9	24	1.2	5.3
Sinaloa	29 157	9 115	3 989.9	1 399.7
Sonora	5 644	39	732.8	5.0
Tabasco	1	0	0.1	0.0
Tamaulipas	13	26	1.5	6.0
Tlaxcala	0	0	0.0	0.0
Veracruz de Ignacio de la Llave	43	8	1.8	2.4
Yucatán	1	6	0.2	1.3
Zacatecas	742	28	88.3	4.0

Fuente: Para 1995: PGR. CENAPI. *Sistema Estadístico Uniforme para el Control de Drogas.*
Para 2010 y 2011: PGR. CENAPI. *Sistema Estadístico Uniforme para el Análisis de la Delincuencia.*

Volumen asegurado de drogas en el combate a los delitos contra la salud por entidad federativa 1995, 2010 y 2011

Cuadro 7.47

Entidad federativa	Cocaína (kg) a/	Marihuana (kg)			Amapola-adormidera (Opiáceos) (kg)				Psicotrópicos (Unidades)
		Hojas	Hashis	Semillas	Goma	Semillas	Heroína	Morfina	
1995									
Estados Unidos Mexicanos	**22 163.1**	**780 169.1**	**13 477.2**	**7 421.9**	**222.9**	**2 134.0**	**203.2**	**3.0**	**569 789**
Aguascalientes	0.1	1 411.7	0.0	0.2	0.0	0.0	0.0	0.0	181
Baja California	2 645.6	64 375.8	0.0	204.6	17.0	NS	30.5	0.0	235 240
Baja California Sur	14.4	18 668.6	0.0	34.4	0.0	0.0	0.0	0.0	4 119
Campeche	400.6	1 134.0	0.0	1.0	0.0	0.0	0.0	0.0	0
Coahuila de Zaragoza	0.7	28 205.6	0.0	0.7	0.1	0.0	2.2	0.0	5 114
Colima	0.2	19 381.8	13 460.1	23.8	0.0	0.0	0.0	0.0	103
Chiapas	3 284.6	813.4	0.0	24.8	8.3	0.0	1.2	0.0	0
Chihuahua	387.0	80 353.6	0.1	772.5	7.8	1 129.8	1.7	0.0	835
Distrito Federal	1 070.1	2 380.8	NS	0.0	6.3	0.0	6.3	0.0	688
Durango	85.9	57 605.8	0.0	1 560.2	26.3	369.7	0.0	0.0	25 288
Guanajuato	0.2	8 316.1	0.0	NS	NS	0.0	0.0	0.0	9 137
Guerrero	2.9	16 436.1	0.0	186.2	48.6	279.3	92.6	0.0	66
Hidalgo	NS	168.8	0.0	0.5	0.0	0.0	0.0	0.0	0
Jalisco	851.6	56 033.1	0.2	331.1	0.0	1.0	0.7	0.0	209 265
México	837.7	3 092.5	0.0	4.6	16.0	0.0	0.0	0.0	5
Michoacán de Ocampo	7.1	103 531.4	0.0	2 681.0	1.0	12.9	1.3	0.0	1 845
Morelos	NS	261.3	0.0	2.3	4.6	0.0	0.0	3.0	6
Nayarit	266.9	29 563.4	NS	105.6	39.0	115.6	0.9	NS	19 472
Nuevo León	14.2	24 651.2	0.0	0.7	0.5	0.0	0.0	0.0	0
Oaxaca	14.8	15 794.0	0.0	226.5	0.7	6.6	0.1	0.0	12
Puebla	0.2	831.6	0.0	2.0	0.0	0.1	0.0	0.0	0
Querétaro	NS	666.1	0.0	0.0	0.0	0.0	0.3	0.0	48
Quintana Roo	4 601.8	1 371.5	NS	15.1	9.5	0.0	0.0	0.0	1 798
San Luis Potosí	33.5	10 349.7	0.0	0.3	0.0	NS	0.0	0.0	7
Sinaloa	3 794.4	69 316.9	0.0	1 106.6	35.7	210.0	21.6	0.0	1 301
Sonora	2 617.9	76 409.8	0.0	28.1	0.0	8.7	27.1	0.0	7 979
Tabasco	42.2	282.1	0.0	0.0	0.0	0.0	0.0	0.0	0
Tamaulipas	266.1	66 926.8	16.7	38.5	0.8	0.0	9.6	0.0	45 514
Tlaxcala	0.0	0.4	0.0	0.0	0.0	0.0	0.0	0.0	0
Veracruz de Ignacio de la Llave	909.5	5 737.1	0.0	13.6	0.9	0.3	0.0	0.0	819
Yucatán	2.4	208.1	0.0	2.7	0.0	0.0	0.0	0.0	503
Zacatecas	10.4	15 889.9	0.0	54.2	0.0	0.0	7.3	0.0	445
2010									
Estados Unidos Mexicanos	**9 892.9**	**2 313 116.2**	**23.0**	**20 076.7**	**1 195.3**	**5 901.2**	**373.5**	**NS**	**17 382 432**
Aguascalientes	0.5	168.6	0.0	0.8	0.0	0.0	0.0	0.0	46
Baja California	393.9	349 836.5	0.6	166.6	0.0	0.0	106.9	0.0	2 129
Baja California Sur	9.4	18 589.8	0.0	88.4	0.0	0.0	0.1	0.0	55
Campeche	0.9	461.6	0.0	4.4	0.0	0.0	0.0	0.0	0
Coahuila de Zaragoza	0.1	14 604.1	0.0	11.0	0.0	0.0	0.2	0.0	21 295
Colima	1 432.6	2 663.2	22.3	1.7	0.0	0.0	0.0	0.0	16 216 862
Chiapas	918.8	2 937.1	0.0	61.6	0.0	0.3	6.2	0.0	147
Chihuahua	332.3	323 492.5	0.0	1 043.1	76.4	151.2	22.9	0.0	2 900
Distrito Federal	219.5	4 206.5	0.1	1.9	0.0	0.0	17.0	0.0	740 187
Durango	100.3	415 963.4	0.0	6 029.7	14.5	1 925.5	0.0	0.0	581
Guanajuato	0.7	1 012.5	0.0	2.5	0.0	0.0	0.0	0.0	382 956
Guerrero	718.6	61 805.9	0.0	1 044.7	701.3	2 853.2	7.9	0.0	0
Hidalgo	1.0	5.2	0.0	0.1	0.0	0.0	0.0	0.0	236
Jalisco	38.9	74 266.0	0.1	881.4	1.0	6.0	0.0	0.0	4 665
México	4.7	1 350.4	0.0	4.7	0.0	2.0	0.0	0.0	479
Michoacán de Ocampo	9.1	56 134.4	0.0	859.4	0.8	2.8	NS	0.0	2 363
Morelos	1.7	1 012.4	NS	0.1	0.0	0.2	NS	0.0	21
Nayarit	2.0	31 961.8	0.0	155.0	6.4	22.5	NS	0.0	7
Nuevo León	236.0	18 486.8	0.0	NS	0.0	0.0	0.0	0.0	324
Oaxaca	2 509.7	20 885.4	NS	730.1	0.2	17.9	NS	0.0	75
Puebla	0.2	115.0	NS	0.0	NS	0.0	0.2	0.0	1 720
Querétaro	0.3	95.2	0.0	2.0	0.0	0.0	0.0	0.0	924
Quintana Roo	11.3	609.1	0.0	NS	0.0	0.0	0.0	0.0	5
San Luis Potosí	2.8	1 216.4	0.0	33.2	0.0	0.0	0.0	0.0	1 280
Sinaloa	36.1	398 637.1	NS	8 719.4	371.1	919.8	3.2	NS	228
Sonora	1 154.0	334 757.0	0.0	81.8	23.5	0.0	208.9	0.0	369
Tabasco	3.0	214.8	0.0	0.0	0.0	0.0	0.0	0.0	0
Tamaulipas	102.5	162 011.2	0.0	0.0	0.0	0.0	0.0	0.0	876
Tlaxcala	38.0	11.4	0.0	0.0	0.0	0.0	0.0	0.0	180
Veracruz de Ignacio de la Llave	1 602.6	1 652.8	0.0	0.7	0.0	0.0	0.0	0.0	1 063
Yucatán	3.4	724.0	0.0	NS	0.0	0.0	0.0	0.0	459
Zacatecas	8.1	13 228.1	0.0	152.5	0.0	0.0	0.0	0.0	0

(Continúa)

Volumen asegurado de drogas en el combate a los delitos contra la salud por entidad federativa 1995, 2010 y 2011

Cuadro 7.47

Entidad federativa	Cocaína (kg) a/	Marihuana (kg)			Amapola-adormidera (Opiáceos) (kg)				Psicotrópicos (Unidades)
		Hojas	Hashis	Semillas	Goma	Semillas	Heroína	Morfina	
2011 P/									
Estados Unidos Mexicanos	**11 067.5**	**1 799 446.1**	**9.1**	**13 459.5**	**1 451.8**	**5 444.2**	**691.5**	**20.0**	**627 779**
Aguascalientes	34.0	131.1	0.0	0.9	0.0	0.0	0.0	0.0	1 034
Baja California	2 071.8	122 449.4	0.0	33.9	0.0	0.5	20.1	0.0	119
Baja California Sur	15.4	8 750.8	0.0	0.9	0.0	10.0	24.8	0.0	257
Campeche	549.9	244.9	0.0	0.4	0.0	0.0	0.0	0.0	7
Coahuila de Zaragoza	1 153.0	19 467.3	0.0	2.7	6.0	0.0	12.2	0.0	895
Colima	214.7	3 452.5	0.0	31.5	0.5	3.0	0.0	0.0	57
Chiapas	2 675.3	1 779.3	0.0	1.0	0.0	0.0	5.2	0.0	4 648
Chihuahua	15.9	169 814.7	0.0	1 573.5	1.0	883.7	0.3	0.0	883
Distrito Federal	155.3	1 914.5	1.3	1.7	NS	NS	1.0	0.0	524 637
Durango	2.7	312 573.3	0.0	2 911.0	6.7	1 457.2	0.0	0.0	45
Guanajuato	0.5	2 681.3	0.0	0.6	0.0	1.0	NS	0.0	237
Guerrero	6.5	25 107.4	0.0	417.0	703.5	2 210.9	9.4	0.0	0
Hidalgo	0.9	19.4	0.0	NS	0.0	0.0	0.0	0.0	58
Jalisco	536.8	70 324.2	6.8	746.0	0.0	5.1	49.0	0.0	1 503
México	2.4	1 806.5	0.0	25.4	0.0	4.3	0.0	0.0	535
Michoacán de Ocampo	8.9	73 336.5	0.0	685.0	NS	2.7	0.8	0.0	1 655
Morelos	4.9	227.5	0.0	NS	5.4	0.2	5.1	20.0	2 569
Nayarit	31.1	19 260.1	0.3	278.5	418.0	35.0	23.9	0.0	149
Nuevo León	154.5	9 187.4	0.0	1.1	0.0	0.5	0.0	0.0	2 287
Oaxaca	0.9	40 226.5	0.3	570.9	0.3	326.6	NS	0.0	0
Puebla	0.2	464.3	NS	0.3	0.0	0.0	1.2	0.0	2 960
Querétaro	1.2	802.2	NS	0.5	0.0	0.0	15.1	0.0	2 087
Quintana Roo	103.4	3 487.6	0.3	23.2	0.0	0.0	0.0	0.0	28
San Luis Potosí	238.6	3 527.2	0.1	0.1	0.0	0.0	3.1	0.0	96
Sinaloa	61.3	404 244.4	0.0	4 963.6	288.2	500.6	297.7	0.0	78 122
Sonora	1 917.9	274 787.4	0.0	1 185.7	22.1	3.0	222.2	0.0	968
Tabasco	1.8	281.6	0.0	0.0	0.0	0.0	0.0	0.0	10
Tamaulipas	361.2	218 684.4	0.0	3.0	0.0	0.0	0.3	0.0	856
Tlaxcala	0.2	5.4	0.0	0.3	0.0	0.0	0.0	0.0	150
Veracruz de Ignacio de la Llave	109.6	1 041.2	0.0	0.9	0.0	0.0	0.0	0.0	360
Yucatán	629.5	2 060.9	0.0	0.0	0.0	0.0	0.0	0.0	518
Zacatecas	7.4	7 305.0	0.0	0.0	0.0	0.0	0.0	0.0	49

a/ Se refiere a Clorhidrato.

Fuente: Para 1995: PGR. CENAPI. *Sistema Estadístico Uniforme para el Control de Drogas.*

Para 2010 y 2011: PGR. CENAPI. *Sistema Estadístico Uniforme para el Análisis de la Delincuencia.*

Armas y municiones aseguradas en el combate a los delitos contra la salud por entidad federativa 1995, 2010 y 2011

Cuadro 7.48

Entidad federativa	1995				2010				2011 P/			
	Armas			Municiones	Armas			Municiones	Armas			Municiones
	Total	Largas	Cortas		Total	Largas	Cortas		Total	Largas	Cortas	
Estados Unidos Mexicanos	**4 287**	**2 273**	**2 014**	**95 044**	**34 004**	**21 026**	**12 978**	**3 441 988**	**40 335**	**26 486**	**13 849**	**4 165 475**
Aguascalientes	5	2	3	21	87	40	47	8 454	59	28	31	8 269
Baja California	329	180	149	16 001	1 247	850	397	70 690	935	519	416	87 434
Baja California Sur	40	18	22	880	68	36	32	6 223	228	158	70	4 654
Campeche	27	21	6	218	104	56	48	3 565	94	47	47	1 918
Coahuila de Zaragoza	156	81	75	3 274	213	155	58	39 548	2 175	1 653	522	400 197
Colima	54	23	31	678	112	58	54	5 738	187	109	78	13 927
Chiapas	97	41	56	2 621	199	101	98	33 413	185	80	105	51 940
Chihuahua	276	82	194	3 973	2 302	1 177	1 125	105 393	1 236	645	591	102 106
Distrito Federal	21	2	19	289	1 131	91	1 040	23 145	967	76	891	17 007
Durango	205	59	146	6 989	2 018	1 174	844	86 602	1 438	793	645	52 984
Guanajuato	49	15	34	1 762	2 737	1 370	1 367	23 485	180	86	94	7 380
Guerrero	270	182	88	4 344	1 688	1 102	586	67 432	1 828	1 112	716	125 581
Hidalgo	6	1	5	43	70	32	38	1 946	45	23	22	3 234
Jalisco	169	86	83	3 337	977	494	483	102 034	1 351	953	398	147 866
México	36	7	29	479	641	345	296	52 552	699	300	399	21 563
Michoacán de Ocampo	1 051	714	337	8 868	4 804	3 034	1 770	185 885	4 083	2 868	1 215	251 989
Morelos	2	0	2	52	346	192	154	17 829	295	150	145	26 543
Nayarit	148	72	76	3 733	314	257	57	56 499	444	277	167	56 476
Nuevo León	18	12	6	794	1 407	944	463	528 269	3 267	2 250	1 017	400 985
Oaxaca	129	86	43	2 069	751	528	223	41 172	502	295	207	28 798
Puebla	31	11	20	215	333	192	141	3 234	402	245	157	3 798
Querétaro	16	1	15	190	409	188	221	2 906	121	38	83	3 041
Quintana Roo	32	21	11	233	64	32	32	2 287	108	48	60	5 762
San Luis Potosí	15	5	10	84	426	198	228	37 733	776	442	334	41 336
Sinaloa	434	207	227	16 436	4 818	3 293	1 525	195 597	4 252	2 540	1 712	173 004
Sonora	312	149	163	12 846	1 096	801	295	260 634	1 615	1 115	500	202 912
Tabasco	37	16	21	552	185	104	81	16 978	100	51	49	3 492
Tamaulipas	126	81	45	3 069	4 597	3 763	834	1 401 463	11 248	8 548	2 700	1 648 425
Tlaxcala	7	4	3	31	53	19	34	608	65	20	45	1 292
Veracruz de Ignacio de la Llave	49	18	31	452	495	270	225	28 360	996	686	310	128 509
Yucatán	45	41	4	148	33	17	16	3 708	17	9	8	662
Zacatecas	95	35	60	363	279	113	166	28 606	437	322	115	142 391

Fuente: Para 1995: PGR. CENAPI. *Sistema Estadístico Uniforme para el Control de Drogas.*
Para 2010 y 2011: PGR. CENAPI. *Sistema Estadístico Uniforme para el Análisis de la Delincuencia.*

Vehículos terrestres, aéreos y marítimos asegurados en el combate a los delitos contra la salud por entidad federativa 1995, 2010 y 2011

Cuadro 7.49

Entidad federativa	1995			2010			2011 P/		
	Terrestres	Aéreos	Marítimos	Terrestres	Aéreos	Marítimos	Terrestres	Aéreos	Marítimos
Estados Unidos Mexicanos	**2 671**	**27**	**65**	**18 691**	**28**	**59**	**37 389**	**63**	**70**
Aguascalientes	22	0	0	129	0	0	152	0	0
Baja California	370	7	6	808	1	8	852	18	9
Baja California Sur	38	2	14	144	0	7	272	0	2
Campeche	2	2	0	113	0	0	192	1	2
Coahuila de Zaragoza	150	0	0	447	0	0	2 357	0	0
Colima	31	0	1	101	0	0	231	0	1
Chiapas	18	0	2	302	0	3	460	0	4
Chihuahua	236	0	0	2 061	1	0	3 302	0	0
Distrito Federal	7	0	0	294	0	0	524	0	0
Durango	121	0	0	584	0	0	629	0	0
Guanajuato	62	0	0	278	0	0	456	0	0
Guerrero	46	0	0	800	0	4	2 405	0	0
Hidalgo	0	1	0	219	0	0	510	0	0
Jalisco	114	2	2	574	0	0	862	0	5
México	21	0	0	574	0	1	1 481	1	0
Michoacán de Ocampo	126	2	13	1 003	0	0	2 076	0	5
Morelos	7	0	0	307	2	0	592	0	0
Nayarit	61	3	5	247	0	0	598	0	1
Nuevo León	93	0	0	1 313	0	1	4 115	0	1
Oaxaca	38	0	0	313	0	3	408	0	0
Puebla	8	0	0	336	0	0	501	0	0
Querétaro	5	0	1	149	0	0	747	0	0
Quintana Roo	22	0	4	108	0	0	335	0	0
San Luis Potosí	80	0	0	479	0	0	956	0	0
Sinaloa	181	2	9	1 638	9	14	2 418	4	4
Sonora	319	4	0	1 189	14	8	1 597	39	14
Tabasco	4	0	0	132	0	0	280	0	0
Tamaulipas	345	1	8	2 109	0	9	3 843	0	22
Tlaxcala	5	0	0	351	0	0	463	0	0
Veracruz de Ignacio de la Llave	48	1	0	1 147	0	1	3 080	0	0
Yucatán	10	0	0	56	0	0	144	0	0
Zacatecas	81	0	0	386	1	0	551	0	0

Fuente: Para 1995: PGR. CENAPI. *Sistema Estadístico Uniforme para el Control de Drogas.*
Para 2010 y 2011: PGR. CENAPI. *Sistema Estadístico Uniforme para el Análisis de la Delincuencia.*

Personas nacionales y extranjeras detenidas en el combate a los delitos contra la salud por entidad federativa
1995, 2010 y 2011

Cuadro 7.50

Entidad federativa	1995		2010		2011 P/	
	Nacionales	Extranjeros	Nacionales	Extranjeros	Nacionales	Extranjeros
Estados Unidos Mexicanos	**9 729**	**173**	**31 892**	**425**	**40 947**	**387**
Aguascalientes	91	0	301	1	289	0
Baja California	1 080	13	1 390	23	1 510	63
Baja California Sur	181	4	512	10	557	10
Campeche	42	0	307	5	354	4
Coahuila de Zaragoza	467	9	405	13	2 106	11
Colima	155	0	154	1	326	20
Chiapas	145	7	613	57	657	26
Chihuahua	651	12	2 784	24	2 424	16
Distrito Federal	80	6	8 261	71	5 709	27
Durango	396	15	601	0	629	0
Guanajuato	404	0	682	1	657	7
Guerrero	337	1	1 006	4	1 609	0
Hidalgo	17	1	260	1	627	0
Jalisco	468	4	1 152	23	1 150	11
México	106	1	952	13	1 790	6
Michoacán de Ocampo	500	1	688	2	1 275	7
Morelos	55	1	486	0	715	0
Nayarit	281	0	331	3	569	2
Nuevo León	254	1	1 478	9	2 825	14
Oaxaca	311	1	662	5	692	5
Puebla	50	0	470	2	726	2
Querétaro	21	1	379	1	872	3
Quintana Roo	227	17	306	24	522	20
San Luis Potosí	145	21	547	7	1 104	4
Sinaloa	767	2	902	5	1 261	9
Sonora	829	4	1 484	26	1 849	20
Tabasco	70	1	386	2	388	0
Tamaulipas	829	35	1 708	68	2 614	77
Tlaxcala	17	0	336	9	434	0
Veracruz de Ignacio de la Llave	439	2	1 672	15	3 894	12
Yucatán	95	0	315	0	298	0
Zacatecas	219	13	362	0	515	11

Fuente: Para 1995: PGR. CENAPI. *Sistema Estadístico Uniforme para el Control de Drogas.*
Para 2010 y 2011: PGR. CENAPI. *Sistema Estadístico Uniforme para el Análisis de la Delincuencia.*

Personas detenidas y asaltos en carreteras de jurisdicción federal por entidad federativa 2010 y 2011

Cuadro 7.51

Entidad federativa	Personas detenidas	Asaltos			
		Autobuses a/	Vehículos particulares	Camiones de carga b/	Otro
2010 P/					
Estados Unidos Mexicanos	**306**	**143**	**214**	**411**	**76**
Aguascalientes	0	0	0	0	0
Baja California	6	2	9	1	1
Baja California Sur	2	0	0	0	1
Campeche	0	0	2	2	1
Coahuila de Zaragoza	4	1	3	2	0
Colima	2	0	0	4	2
Chiapas	6	10	3	3	1
Chihuahua	11	0	2	0	2
Distrito Federal c/	50	20	1	14	6
Durango	5	3	12	6	7
Guanajuato	13	1	6	26	4
Guerrero	5	6	14	7	3
Hidalgo	32	22	3	15	2
Jalisco	28	3	12	25	1
México	8	2	1	4	3
Michoacán de Ocampo	19	2	6	12	0
Morelos	0	2	7	2	3
Nayarit	2	1	1	2	0
Nuevo León	5	4	11	3	6
Oaxaca	6	3	3	16	3
Puebla	18	6	2	30	2
Querétaro	21	2	3	71	0
Quintana Roo	0	0	1	1	0
San Luis Potosí	3	1	6	10	1
Sinaloa	13	8	43	28	12
Sonora	1	5	14	1	8
Tabasco	3	0	3	1	2
Tamaulipas	7	4	24	3	1
Tlaxcala	9	1	3	24	1
Veracruz de Ignacio de la Llave	26	26	15	76	2
Yucatán	1	1	0	0	0
Zacatecas	0	7	4	22	1
2011 P/					
Estados Unidos Mexicanos	**462**	**127**	**203**	**337**	**61**
Aguascalientes	0	0	0	1	0
Baja California	8	3	2	1	2
Baja California Sur	0	0	0	1	0
Campeche	0	0	1	0	0
Coahuila de Zaragoza	10	8	2	4	1
Colima	5	0	1	4	1
Chiapas	10	21	4	6	2
Chihuahua	15	2	0	4	3
Distrito Federal c/	97	41	11	22	9
Durango	2	3	16	5	1
Guanajuato	19	1	6	20	4
Guerrero	17	6	8	4	8
Hidalgo	5	1	1	5	1
Jalisco	29	2	9	28	0
México	9	0	1	2	0
Michoacán de Ocampo	14	1	10	9	0
Morelos	15	4	0	0	2
Nayarit	3	0	5	5	1
Nuevo León	8	0	13	7	3
Oaxaca	14	3	4	5	2
Puebla	25	1	7	20	3
Querétaro	24	2	3	62	2
Quintana Roo	9	0	0	0	0
San Luis Potosí	11	0	18	16	4
Sinaloa	29	5	22	18	5
Sonora	6	4	17	4	2
Tabasco	6	0	2	2	0
Tamaulipas	13	2	11	10	0
Tlaxcala	16	1	4	25	3
Veracruz de Ignacio de la Llave	38	12	13	45	1
Yucatán	1	0	1	0	0
Zacatecas	4	4	11	2	1

a/ Se refiere a transporte de pasaje en general.
b/ Se refiere a los asaltos a unidades del Servicio Público de Autotransporte Federal de Carga.
c/ Se refiere al área metropolitana.
Fuente: SSP. PF. División de Seguridad Regional.

Indicadores de siniestralidad y acciones de la Policía Federal por entidad federativa 2010 y 2011

Cuadro 7.52

Entidad federativa	Indicadores de siniestralidad				Acciones				
	Accidentes	Lesionados	Muertos	Daños materiales (Miles de pesos)	Actas convenio	Partes informativos	Infracciones	Ayudas al público	Kilómetros patrullados (Miles)
2010 P/									
Estados Unidos Mexicanos	**28 361**	**28 617**	**5 032**	**1 507 168**	**1 187**	**791**	**218 325**	**1 439 318**	**111 842**
Aguascalientes	303	311	42	7 082	0	11	1 313	7 844	854
Baja California	920	899	148	38 802	89	27	9 319	46 115	3 478
Baja California Sur	499	370	61	25 349	0	2	2 782	24 723	1 721
Campeche	456	365	73	28 710	0	5	3 847	14 527	1 652
Coahuila de Zaragoza	631	607	126	36 067	9	4	3 343	52 712	3 606
Colima	370	386	27	39 194	5	13	3 275	23 807	4 657
Chiapas	765	822	141	53 776	2	121	5 724	7 354	2 834
Chihuahua	702	735	128	16 752	0	10	6 614	8 997	1 348
Distrito Federal a/	1 390	2 137	269	79 611	0	74	25 679	523 213	8 897
Durango	392	467	106	22 426	0	2	2 611	6 182	1 640
Guanajuato	1 727	1 429	258	76 801	0	25	8 680	24 910	4 074
Guerrero	1 511	1 659	292	68 374	67	10	15 649	36 042	5 658
Hidalgo	734	764	151	27 631	0	7	8 825	17 425	2 412
Jalisco	1 806	2 133	316	108 925	106	25	15 583	68 007	5 755
México	888	837	163	32 661	0	18	4 743	77 037	2 926
Michoacán de Ocampo	1 162	1 271	280	52 783	3	23	5 799	24 259	3 892
Morelos	422	365	72	17 264	0	4	2 891	9 931	1 605
Nayarit	516	669	110	37 453	0	7	3 392	6 301	1 853
Nuevo León	893	987	131	62 457	0	78	6 862	48 977	5 688
Oaxaca	915	1 003	207	53 094	57	24	6 095	30 682	2 531
Puebla	1 278	1 376	240	70 913	0	52	11 989	41 997	4 435
Querétaro	661	456	100	31 076	0	10	3 428	16 030	2 808
Quintana Roo	422	296	66	20 200	0	2	3 418	87 098	1 605
San Luis Potosí	1 147	949	138	67 655	11	31	4 522	17 259	3 373
Sinaloa	700	676	160	43 956	21	17	7 958	38 676	4 942
Sonora	970	1 218	209	59 035	159	17	9 146	40 704	6 251
Tabasco	1 194	556	134	47 441	96	32	1 784	16 797	1 360
Tamaulipas	658	631	162	40 353	14	47	4 089	33 543	5 180
Tlaxcala	664	504	84	32 385	0	3	6 920	9 052	2 150
Veracruz de Ignacio de la Llave	2 270	2 347	401	138 047	373	64	13 402	65 567	8 809
Yucatán	524	398	73	21 294	175	19	3 740	6 278	1 717
Zacatecas	871	994	164	49 601	0	7	4 903	7 272	2 134
2011 P/									
Estados Unidos Mexicanos	**24 902**	**26 045**	**4 406**	**1 360 808**	**659**	**1 464**	**212 695**	**2 332 983**	**119 862**
Aguascalientes	182	240	23	6 544	0	12	1 230	14 123	782
Baja California	804	667	135	33 255	44	67	7 813	68 693	3 542
Baja California Sur	624	448	58	31 170	0	5	2 837	53 331	1 791
Campeche	322	257	51	20 238	0	8	1 847	17 736	1 962
Coahuila de Zaragoza	779	995	150	38 735	6	3	5 770	76 914	4 014
Colima	625	657	140	37 445	4	47	5 837	42 619	4 434
Chiapas	545	584	102	44 454	3	304	4 222	26 464	2 731
Chihuahua	398	389	49	18 194	0	15	3 885	17 290	1 447
Distrito Federal a/	1 236	1 733	257	63 615	0	164	37 804	824 228	9 152
Durango	409	555	101	29 748	0	15	1 015	7 355	1 656
Guanajuato	1 549	1 369	237	70 422	0	35	6 448	28 008	4 169
Guerrero	904	1 106	215	42 699	5	49	7 133	44 032	5 279
Hidalgo	554	575	128	24 215	0	15	6 790	31 094	2 496
Jalisco	1 682	2 226	340	100 654	77	35	10 033	106 265	5 297
México	761	793	125	26 001	1	24	8 133	216 498	2 856
Michoacán de Ocampo	1 032	1 306	230	47 008	1	20	5 546	38 773	4 476
Morelos	484	402	80	21 207	0	16	3 918	16 455	2 122
Nayarit	434	413	76	30 568	7	14	2 071	7 926	1 605
Nuevo León	889	797	152	69 760	0	23	10 669	113 479	7 268
Oaxaca	757	893	133	40 992	36	36	7 099	31 722	2 999
Puebla	1 270	1 339	197	65 931	0	96	14 497	74 132	5 769
Querétaro	702	469	87	32 638	0	16	6 219	25 256	3 217
Quintana Roo	367	279	58	15 578	0	6	5 458	106 474	1 709
San Luis Potosí	951	807	124	58 506	12	54	3 600	23 172	4 041
Sinaloa	602	673	131	37 137	11	30	10 198	60 049	5 357
Sonora	924	1 146	173	59 671	89	24	7 131	41 346	6 841
Tabasco	955	734	117	47 641	10	39	2 274	14 750	1 725
Tamaulipas	602	591	120	38 380	6	113	3 660	48 482	6 176
Tlaxcala	572	414	68	26 212	0	20	4 186	22 904	2 294
Veracruz de Ignacio de la Llave	1 980	2 213	353	121 776	215	130	5 873	91 056	8 004
Yucatán	426	331	73	20 827	132	15	3 353	12 336	1 682
Zacatecas	581	644	123	39 588	0	14	6 146	30 021	2 967

a/ Se refiere al área metropolitana.

Fuente: SSP. PF. División de Seguridad Regional.

8. Trabajo

Población de 14 y más años por sexo y entidad federativa según condición de actividad 2012 P/

Cuadro 8.1

Sexo Entidad federativa	Población de 14 y más años	Población económicamente activa			Población no económicamente activa		
		Total	Ocupados	Desocupados	Total	Disponible	No disponible
Total							
Estados Unidos Mexicanos	**85 338 965**	**50 905 924**	**48 437 762**	**2 468 162**	**34 433 041**	**6 118 856**	**28 314 185**
Aguascalientes	899 725	520 686	489 712	30 974	379 039	44 837	334 202
Baja California	2 505 641	1 512 006	1 419 318	92 688	993 635	171 625	822 010
Baja California Sur	520 791	333 490	316 573	16 917	187 301	27 092	160 209
Campeche	632 068	385 897	377 153	8 744	246 171	28 937	217 234
Coahuila de Zaragoza	2 130 224	1 277 170	1 206 638	70 532	853 054	138 360	714 694
Colima	506 344	338 120	324 689	13 431	168 224	40 635	127 589
Chiapas	3 401 126	1 985 640	1 942 767	42 873	1 415 486	263 043	1 152 443
Chihuahua	2 625 198	1 453 970	1 352 597	101 373	1 171 228	186 326	984 902
Distrito Federal	7 003 704	4 419 124	4 138 589	280 535	2 584 580	452 563	2 132 017
Durango	1 213 471	670 092	625 904	44 188	543 379	134 658	408 721
Guanajuato	4 132 300	2 497 857	2 348 579	149 278	1 634 443	497 679	1 136 764
Guerrero	2 413 106	1 436 363	1 412 823	23 540	976 743	114 034	862 709
Hidalgo	1 972 539	1 155 250	1 101 650	53 600	817 289	114 148	703 141
Jalisco	5 572 847	3 468 617	3 308 767	159 850	2 104 230	234 141	1 870 089
México	11 760 663	6 802 251	6 389 989	412 262	4 958 412	425 462	4 532 950
Michoacán de Ocampo	3 198 259	1 883 669	1 824 456	59 213	1 314 590	344 415	970 175
Morelos	1 358 055	795 542	770 179	25 363	562 513	104 299	458 214
Nayarit	823 316	513 220	486 763	26 457	310 096	99 550	210 546
Nuevo León	3 646 925	2 288 370	2 142 289	146 081	1 358 555	250 716	1 107 839
Oaxaca	2 786 143	1 645 209	1 605 096	40 113	1 140 934	233 006	907 928
Puebla	4 246 087	2 562 218	2 455 885	106 333	1 683 869	353 168	1 330 701
Querétaro	1 420 418	767 453	735 219	32 234	652 965	102 274	550 691
Quintana Roo	1 082 084	732 135	702 126	30 009	349 949	53 438	296 511
San Luis Potosí	1 929 109	1 072 681	1 038 806	33 875	856 428	144 205	712 223
Sinaloa	2 101 933	1 257 738	1 205 183	52 555	844 195	189 671	654 524
Sonora	2 068 176	1 269 011	1 199 972	69 039	799 165	148 469	650 696
Tabasco	1 650 226	923 484	867 650	55 834	726 742	134 577	592 165
Tamaulipas	2 488 865	1 530 890	1 439 766	91 124	957 975	192 686	765 289
Tlaxcala	873 180	517 507	487 117	30 390	355 673	86 918	268 755
Veracruz de Ignacio de la Llave	5 763 456	3 287 892	3 173 706	114 186	2 475 564	620 072	1 855 492
Yucatán	1 518 914	970 796	948 151	22 645	548 118	56 167	491 951
Zacatecas	1 094 072	631 576	599 650	31 926	462 496	131 685	330 811
Hombres							
Estados Unidos Mexicanos	**40 537 740**	**31 427 028**	**29 913 613**	**1 513 415**	**9 110 712**	**1 936 379**	**7 174 333**
Aguascalientes	428 374	323 209	302 151	21 058	105 165	13 470	91 695
Baja California	1 250 244	923 851	862 508	61 343	326 393	77 529	248 864
Baja California Sur	264 127	200 876	190 400	10 476	63 251	11 220	52 031
Campeche	305 230	246 804	241 340	5 464	58 426	8 507	49 919
Coahuila de Zaragoza	1 048 172	802 793	762 069	40 724	245 379	50 936	194 443
Colima	245 294	196 747	189 056	7 691	48 547	13 706	34 841
Chiapas	1 602 386	1 358 272	1 327 852	30 420	244 114	56 820	187 294
Chihuahua	1 295 710	942 183	869 838	72 345	353 527	65 975	287 552
Distrito Federal	3 178 440	2 445 598	2 288 445	157 153	732 842	166 192	566 650
Durango	586 764	442 116	411 905	30 211	144 648	44 683	99 965
Guanajuato	1 929 097	1 495 896	1 411 957	83 939	433 201	145 384	287 817
Guerrero	1 126 111	873 062	859 687	13 375	253 049	38 408	214 641
Hidalgo	926 312	720 560	690 983	29 577	205 752	31 191	174 561
Jalisco	2 669 271	2 103 200	2 003 120	100 080	566 071	81 851	484 220
México	5 546 560	4 249 599	3 998 319	251 280	1 296 961	176 414	1 120 547
Michoacán de Ocampo	1 533 778	1 211 736	1 172 593	39 143	322 042	76 126	245 916
Morelos	640 532	478 215	463 741	14 474	162 317	33 735	128 582
Nayarit	395 927	310 169	293 316	16 853	85 758	30 744	55 014
Nuevo León	1 783 733	1 423 469	1 337 143	86 326	360 264	78 627	281 637
Oaxaca	1 266 336	981 499	954 442	27 057	284 837	63 545	221 292
Puebla	1 955 999	1 568 033	1 502 136	65 897	387 966	124 287	263 679
Querétaro	662 521	482 203	458 024	24 179	180 318	33 871	146 447
Quintana Roo	535 574	441 642	423 430	18 212	93 932	18 845	75 087
San Luis Potosí	924 405	681 381	662 668	18 713	243 024	43 115	199 909
Sinaloa	1 014 017	765 131	732 221	32 910	248 886	67 439	181 447
Sonora	1 029 940	784 739	749 943	34 796	245 201	53 254	191 947
Tabasco	785 857	608 775	572 090	36 685	177 082	37 702	139 380
Tamaulipas	1 205 179	919 302	869 343	49 959	285 877	76 858	209 019
Tlaxcala	411 383	315 122	297 131	17 991	96 261	27 083	69 178
Veracruz de Ignacio de la Llave	2 731 481	2 138 545	2 057 042	81 503	592 936	135 790	457 146
Yucatán	736 406	586 643	573 928	12 715	149 763	18 863	130 900
Zacatecas	522 580	405 658	384 792	20 866	116 922	34 209	82 713

(Continúa)

Población de 14 y más años por sexo y entidad federativa según condición de actividad 2012 P/

Cuadro 8.1

Sexo Entidad federativa	Población de 14 y más años	Población económicamente activa			Población no económicamente activa		
		Total	Ocupados	Desocupados	Total	Disponible	No disponible
Mujeres							
Estados Unidos Mexicanos	**44 801 225**	**19 478 896**	**18 524 149**	**954 747**	**25 322 329**	**4 182 477**	**21 139 852**
Aguascalientes	471 351	197 477	187 561	9 916	273 874	31 367	242 507
Baja California	1 255 397	588 155	556 810	31 345	667 242	94 096	573 146
Baja California Sur	256 664	132 614	126 173	6 441	124 050	15 872	108 178
Campeche	326 838	139 093	135 813	3 280	187 745	20 430	167 315
Coahuila de Zaragoza	1 082 052	474 377	444 569	29 808	607 675	87 424	520 251
Colima	261 050	141 373	135 633	5 740	119 677	26 929	92 748
Chiapas	1 798 740	627 368	614 915	12 453	1 171 372	206 223	965 149
Chihuahua	1 329 488	511 787	482 759	29 028	817 701	120 351	697 350
Distrito Federal	3 825 264	1 973 526	1 850 144	123 382	1 851 738	286 371	1 565 367
Durango	626 707	227 976	213 999	13 977	398 731	89 975	308 756
Guanajuato	2 203 203	1 001 961	936 622	65 339	1 201 242	352 295	848 947
Guerrero	1 286 995	563 301	553 136	10 165	723 694	75 626	648 068
Hidalgo	1 046 227	434 690	410 667	24 023	611 537	82 957	528 580
Jalisco	2 903 576	1 365 417	1 305 647	59 770	1 538 159	152 290	1 385 869
México	6 214 103	2 552 652	2 391 670	160 982	3 661 451	249 048	3 412 403
Michoacán de Ocampo	1 664 481	671 933	651 863	20 070	992 548	268 289	724 259
Morelos	717 523	317 327	306 438	10 889	400 196	70 564	329 632
Nayarit	427 389	203 051	193 447	9 604	224 338	68 806	155 532
Nuevo León	1 863 192	864 901	805 146	59 755	998 291	172 089	826 202
Oaxaca	1 519 807	663 710	650 654	13 056	856 097	169 461	686 636
Puebla	2 290 088	994 185	953 749	40 436	1 295 903	228 881	1 067 022
Querétaro	757 897	285 250	277 195	8 055	472 647	68 403	404 244
Quintana Roo	546 510	290 493	278 696	11 797	256 017	34 593	221 424
San Luis Potosí	1 004 704	391 300	376 138	15 162	613 404	101 090	512 314
Sinaloa	1 087 916	492 607	472 962	19 645	595 309	122 232	473 077
Sonora	1 038 236	484 272	450 029	34 243	553 964	95 215	458 749
Tabasco	864 369	314 709	295 560	19 149	549 660	96 875	452 785
Tamaulipas	1 283 686	611 588	570 423	41 165	672 098	115 828	556 270
Tlaxcala	461 797	202 385	189 986	12 399	259 412	59 835	199 577
Veracruz de Ignacio de la Llave	3 031 975	1 149 347	1 116 664	32 683	1 882 628	484 282	1 398 346
Yucatán	782 508	384 153	374 223	9 930	398 355	37 304	361 051
Zacatecas	571 492	225 918	214 858	11 060	345 574	97 476	248 098

Nota: La información corresponde al segundo trimestre del año. Hasta 2009 los datos fueron generados con factores de expansión ajustados a las proyecciones demográficas oficiales elaboradas por CONAPO con base en los resultados del II Conteo de Población y Vivienda 2005. A partir de 2010 el INEGI tomó la decisión de realizar un ejercicio interno de estimación poblacional a partir de los resultados definitivos del Censo de Población y Vivienda 2010, con el propósito de que la ENOE pueda emitir resultados en cifras absolutas, y que una vez que estén disponibles las nuevas proyecciones demográficas oficiales, estos resultados serán nuevamente calculados y sustituidos.

Fuente: INEGI. *Encuesta Nacional de Ocupación y Empleo. Consulta Interactiva de Datos.* En: www.inegi.org.mx (7 de enero de 2013).

Población ocupada por sexo y entidad federativa según sector de actividad económica 2012 P/

Cuadro 8.2

Sexo Entidad federativa	Población ocupada	Agropecuario	Construcción	Industria manufacturera	Comercio	Servicios	Otros	No especificado a/
Total								
Estados Unidos Mexicanos	**48 437 762**	**6 580 206**	**3 624 174**	**7 278 999**	**9 610 537**	**20 597 621**	**394 867**	**351 358**
Aguascalientes	489 712	30 419	39 638	95 290	99 128	221 112	2 853	1 272
Baja California	1 419 318	106 482	89 104	255 062	282 229	595 434	14 085	76 922
Baja California Sur	316 573	28 551	25 029	23 871	59 911	169 181	9 446	584
Campeche	377 153	71 824	35 384	36 502	61 819	160 923	10 039	662
Coahuila de Zaragoza	1 206 638	59 441	88 119	287 669	238 171	507 360	19 235	6 643
Colima	324 689	41 329	30 112	25 540	61 982	158 708	5 641	1 377
Chiapas	1 942 767	801 678	125 492	123 272	305 834	578 876	4 136	3 479
Chihuahua	1 352 597	127 390	75 590	310 949	270 626	474 639	16 425	76 978
Distrito Federal	4 138 589	6 474	207 715	462 433	866 479	2 567 298	11 037	17 153
Durango	625 904	81 305	59 455	106 654	114 649	247 594	13 890	2 357
Guanajuato	2 348 579	259 105	171 668	503 561	562 906	830 862	8 065	12 412
Guerrero	1 412 823	438 688	86 547	142 478	229 049	510 852	4 102	1 107
Hidalgo	1 101 650	246 232	96 532	146 894	201 713	397 494	10 001	2 784
Jalisco	3 308 767	288 991	262 907	606 548	708 360	1 408 598	10 318	23 045
México	6 389 989	313 911	534 530	1 104 206	1 424 978	2 985 367	20 124	6 873
Michoacán de Ocampo	1 824 456	387 257	150 758	218 765	365 400	685 985	13 138	3 153
Morelos	770 179	85 685	78 116	85 801	147 526	366 894	3 298	2 859
Nayarit	486 763	83 964	33 224	45 266	99 718	218 590	3 808	2 193
Nuevo León	2 142 289	54 796	178 781	477 093	394 306	1 016 509	11 988	8 816
Oaxaca	1 605 096	481 305	98 299	203 092	269 625	544 699	4 649	3 427
Puebla	2 455 885	574 925	177 249	389 356	492 181	804 127	10 183	7 864
Querétaro	735 219	58 862	77 350	161 446	123 907	306 820	5 448	1 386
Quintana Roo	702 126	48 993	51 969	33 616	141 625	418 803	3 376	3 744
San Luis Potosí	1 038 806	194 579	66 798	172 824	187 352	398 667	10 170	8 416
Sinaloa	1 205 183	207 821	81 594	117 563	274 195	503 522	11 731	8 757
Sonora	1 199 972	139 136	93 255	203 070	232 214	485 439	27 865	18 993
Tabasco	867 650	143 761	68 084	51 729	171 391	372 255	55 925	4 505
Tamaulipas	1 439 766	97 163	117 316	234 729	295 637	642 345	22 905	29 671
Tlaxcala	487 117	78 467	44 301	106 613	85 094	169 004	1 932	1 706
Veracruz de Ignacio de la Llave	3 173 706	774 310	246 662	321 898	576 315	1 216 431	34 061	4 029
Yucatán	948 151	119 716	85 036	161 430	154 209	418 866	5 677	3 217
Zacatecas	599 650	147 646	47 560	63 779	112 008	214 367	9 316	4 974
Hombres								
Estados Unidos Mexicanos	**29 913 613**	**5 810 413**	**3 494 086**	**4 619 998**	**4 621 012**	**10 819 975**	**336 527**	**211 602**
Aguascalientes	302 151	29 055	38 584	64 733	51 541	114 958	2 559	721
Baja California	862 508	79 063	85 512	148 886	153 176	331 264	12 401	52 206
Baja California Sur	190 400	23 409	23 655	15 299	29 583	90 426	7 586	442
Campeche	241 340	68 412	33 768	18 998	26 196	85 437	8 065	464
Coahuila de Zaragoza	762 069	56 142	84 883	203 787	119 637	276 484	17 293	3 843
Colima	189 056	34 577	29 312	14 708	26 412	78 295	5 107	645
Chiapas	1 327 852	703 991	122 106	74 681	124 473	296 562	2 787	3 252
Chihuahua	869 838	119 737	74 154	189 371	161 390	285 248	13 638	26 300
Distrito Federal	2 288 445	6 474	189 459	266 468	454 776	1 355 243	7 152	8 873
Durango	411 905	78 286	58 520	75 181	53 588	132 785	11 914	1 631
Guanajuato	1 411 957	227 641	166 644	337 467	259 038	406 744	5 549	8 874
Guerrero	859 687	367 612	85 436	55 991	93 252	254 208	2 487	701
Hidalgo	690 983	206 482	94 469	93 926	98 848	186 667	8 156	2 435
Jalisco	2 003 120	256 203	251 837	391 075	342 102	738 429	9 406	14 068
México	3 998 319	284 829	516 472	763 647	725 535	1 685 284	16 922	5 630
Michoacán de Ocampo	1 172 593	333 020	144 292	131 654	177 510	372 459	11 815	1 843
Morelos	463 741	78 104	75 598	59 181	66 488	179 328	2 799	2 243
Nayarit	293 316	80 225	32 440	27 541	40 524	107 832	3 142	1 612
Nuevo León	1 337 143	50 876	167 188	353 562	204 226	544 690	10 060	6 541
Oaxaca	954 442	415 051	95 512	81 095	94 823	260 991	4 193	2 777
Puebla	1 502 136	462 802	175 694	229 915	226 646	394 955	7 942	4 182
Querétaro	458 024	51 570	75 265	111 244	63 468	150 855	4 687	935
Quintana Roo	423 430	46 269	49 861	19 777	65 317	237 530	2 678	1 998
San Luis Potosí	662 668	180 219	64 590	111 798	90 356	200 453	9 646	5 606
Sinaloa	732 221	179 126	79 123	67 400	128 505	261 736	10 319	6 012
Sonora	749 943	121 827	90 142	123 057	115 220	261 707	24 860	13 130
Tabasco	572 090	135 623	66 715	36 875	89 584	190 344	49 170	3 779
Tamaulipas	869 343	91 367	111 451	140 559	142 413	342 780	19 497	21 276
Tlaxcala	297 131	68 730	43 555	57 794	39 386	85 012	1 471	1 183
Veracruz de Ignacio de la Llave	2 057 042	731 522	237 859	233 949	235 717	585 087	30 108	2 800
Yucatán	573 928	112 763	83 230	79 548	71 489	219 597	4 669	2 632
Zacatecas	384 792	129 406	46 760	40 831	49 793	106 585	8 449	2 968

(Continúa)

Población ocupada por sexo y entidad federativa según sector de actividad económica 2012 P/

Cuadro 8.2

Sexo Entidad federativa	Población ocupada	Agropecuario	Construcción	Industria manufacturera	Comercio	Servicios	Otros	No especificado a/
Mujeres								
Estados Unidos Mexicanos	**18 524 149**	**769 793**	**130 088**	**2 659 001**	**4 989 525**	**9 777 646**	**58 340**	**139 756**
Aguascalientes	187 561	1 364	1 054	30 557	47 587	106 154	294	551
Baja California	556 810	27 419	3 592	106 176	129 053	264 170	1 684	24 716
Baja California Sur	126 173	5 142	1 374	8 572	30 328	78 755	1 860	142
Campeche	135 813	3 412	1 616	17 504	35 623	75 486	1 974	198
Coahuila de Zaragoza	444 569	3 299	3 236	83 882	118 534	230 876	1 942	2 800
Colima	135 633	6 752	800	10 832	35 570	80 413	534	732
Chiapas	614 915	97 687	3 386	48 591	181 361	282 314	1 349	227
Chihuahua	482 759	7 653	1 436	121 578	109 236	189 391	2 787	50 678
Distrito Federal	1 850 144	0	18 256	195 965	411 703	1 212 055	3 885	8 280
Durango	213 999	3 019	935	31 473	61 061	114 809	1 976	726
Guanajuato	936 622	31 464	5 024	166 094	303 868	424 118	2 516	3 538
Guerrero	553 136	71 076	1 111	86 487	135 797	256 644	1 615	406
Hidalgo	410 667	39 750	2 063	52 968	102 865	210 827	1 845	349
Jalisco	1 305 647	32 788	11 070	215 473	366 258	670 169	912	8 977
México	2 391 670	29 082	18 058	340 559	699 443	1 300 083	3 202	1 243
Michoacán de Ocampo	651 863	54 237	6 466	87 111	187 890	313 526	1 323	1 310
Morelos	306 438	7 581	2 518	26 620	81 038	187 566	499	616
Nayarit	193 447	3 739	784	17 725	59 194	110 758	666	581
Nuevo León	805 146	3 920	11 593	123 531	190 080	471 819	1 928	2 275
Oaxaca	650 654	66 254	2 787	121 997	174 802	283 708	456	650
Puebla	953 749	112 123	1 555	159 441	265 535	409 172	2 241	3 682
Querétaro	277 195	7 292	2 085	50 202	60 439	155 965	761	451
Quintana Roo	278 696	2 724	2 108	13 839	76 308	181 273	698	1 746
San Luis Potosí	376 138	14 360	2 208	61 026	96 996	198 214	524	2 810
Sinaloa	472 962	28 695	2 471	50 163	145 690	241 786	1 412	2 745
Sonora	450 029	17 309	3 113	80 013	116 994	223 732	3 005	5 863
Tabasco	295 560	8 138	1 369	14 854	81 807	181 911	6 755	726
Tamaulipas	570 423	5 796	5 865	94 170	153 224	299 565	3 408	8 395
Tlaxcala	189 986	9 737	746	48 819	45 708	83 992	461	523
Veracruz de Ignacio de la Llave	1 116 664	42 788	8 803	87 949	340 598	631 344	3 953	1 229
Yucatán	374 223	6 953	1 806	81 882	82 720	199 269	1 008	585
Zacatecas	214 858	18 240	800	22 948	62 215	107 782	867	2 006

Nota: La información corresponde al segundo trimestre del año. Hasta 2009 los datos fueron generados con factores de expansión ajustados a las proyecciones demográficas oficiales elaboradas por CONAPO con base en los resultados del II Conteo de Población y Vivienda 2005. A partir de 2010 el INEGI tomó la decisión de realizar un ejercicio interno de estimación poblacional a partir de los resultados definitivos del Censo de Población y Vivienda 2010, con el propósito de que la ENOE pueda emitir resultados en cifras absolutas, y que una vez que estén disponibles las nuevas proyecciones demográficas oficiales, estos resultados serán nuevamente calculados y sustituidos.

a/ Comprende a los ocupados en unidades económicas cuya territorialidad no forma parte del país; tal es el caso de los trabajadores transfronterizos residentes en México, así como del personal que labora en embajadas y consulados. Incluye también aquellos casos en los que no se pudo definir su ubicación en términos de la naturaleza que guarda la unidad económica.

Fuente: INEGI. *Encuesta Nacional de Ocupación y Empleo. Consulta Interactiva de Datos.* En: www.inegi.org.mx (7 de enero de 2013).

Población ocupada por sexo y entidad federativa según posición en la ocupación 2012 P/

Cuadro 8.3

Sexo Entidad federativa	Población ocupada	Trabajadores subordinados y remunerados	Empleadores	Trabajadores por cuenta propia	Trabajadores no remune-rados
Total					
Estados Unidos Mexicanos	**48 437 762**	**32 040 843**	**2 277 060**	**11 001 705**	**3 118 154**
Aguascalientes	489 712	366 882	24 063	80 919	17 848
Baja California	1 419 318	1 043 902	72 689	261 530	41 197
Baja California Sur	316 573	230 268	22 175	55 801	8 329
Campeche	377 153	231 503	18 547	97 731	29 372
Coahuila de Zaragoza	1 206 638	871 748	62 933	219 054	52 903
Colima	324 689	226 089	19 747	58 045	20 808
Chiapas	1 942 767	881 549	91 243	639 514	330 461
Chihuahua	1 352 597	1 018 172	53 281	254 266	26 878
Distrito Federal	4 138 589	3 069 564	215 301	735 856	117 868
Durango	625 904	428 033	29 053	142 332	26 486
Guanajuato	2 348 579	1 511 739	112 683	499 793	224 364
Guerrero	1 412 823	591 591	61 142	531 605	228 485
Hidalgo	1 101 650	661 894	52 717	294 659	92 380
Jalisco	3 308 767	2 304 476	195 136	654 252	154 903
México	6 389 989	4 668 346	213 066	1 278 209	230 368
Michoacán de Ocampo	1 824 456	1 134 004	88 538	457 898	144 016
Morelos	770 179	523 652	30 526	179 587	36 414
Nayarit	486 763	287 640	27 025	131 836	40 262
Nuevo León	2 142 289	1 632 389	84 047	358 651	67 202
Oaxaca	1 605 096	703 205	67 180	604 696	230 015
Puebla	2 455 885	1 416 795	130 716	625 480	282 894
Querétaro	735 219	532 882	30 678	140 370	31 289
Quintana Roo	702 126	494 974	37 953	129 107	40 092
San Luis Potosí	1 038 806	654 281	45 692	252 703	86 130
Sinaloa	1 205 183	814 368	72 840	249 384	68 591
Sonora	1 199 972	897 690	64 548	194 658	43 076
Tabasco	867 650	617 651	40 593	175 313	34 093
Tamaulipas	1 439 766	1 015 799	66 206	297 832	59 929
Tlaxcala	487 117	310 380	20 277	113 775	42 685
Veracruz de Ignacio de la Llave	3 173 706	1 945 934	152 280	889 335	186 157
Yucatán	948 151	601 195	42 931	254 508	49 517
Zacatecas	599 650	352 248	31 254	143 006	73 142
Hombres					
Estados Unidos Mexicanos	**29 913 613**	**20 031 213**	**1 815 549**	**6 646 921**	**1 419 930**
Aguascalientes	302 151	227 569	19 184	48 622	6 776
Baja California	862 508	634 337	56 565	159 556	12 050
Baja California Sur	190 400	138 474	16 367	32 615	2 944
Campeche	241 340	148 222	14 724	61 307	17 087
Coahuila de Zaragoza	762 069	564 389	47 161	128 530	21 989
Colima	189 056	135 578	15 794	29 716	7 968
Chiapas	1 327 852	597 691	76 776	457 476	195 909
Chihuahua	869 838	623 585	48 751	185 462	12 040
Distrito Federal	2 288 445	1 651 258	164 066	430 220	42 901
Durango	411 905	280 128	23 656	93 042	15 079
Guanajuato	1 411 957	953 414	88 700	276 588	93 255
Guerrero	859 687	368 242	49 652	312 799	128 994
Hidalgo	690 983	422 804	41 017	188 141	39 021
Jalisco	2 003 120	1 397 103	158 894	392 815	54 308
México	3 998 319	3 024 087	165 541	740 462	68 229
Michoacán de Ocampo	1 172 593	759 255	71 799	275 130	66 409
Morelos	463 741	319 681	24 138	105 549	14 373
Nayarit	293 316	174 798	21 356	76 841	20 321
Nuevo León	1 337 143	1 027 072	71 762	213 012	25 297
Oaxaca	954 442	434 965	55 554	350 678	113 245
Puebla	1 502 136	893 971	106 787	377 315	124 063
Querétaro	458 024	323 838	24 293	94 599	15 294
Quintana Roo	423 430	303 013	29 741	73 578	17 098
San Luis Potosí	662 668	412 386	36 807	170 642	42 833
Sinaloa	732 221	505 900	57 659	137 061	31 601
Sonora	749 943	572 274	51 706	107 986	17 977
Tabasco	572 090	421 434	34 437	101 084	15 135
Tamaulipas	869 343	608 876	48 299	186 614	25 554
Tlaxcala	297 131	195 274	16 066	67 505	18 286
Veracruz de Ignacio de la Llave	2 057 042	1 306 971	118 320	537 651	94 100
Yucatán	573 928	376 228	34 283	142 987	20 430
Zacatecas	384 792	228 396	25 694	91 338	39 364

(Continúa)

Población ocupada por sexo y entidad federativa según posición en la ocupación 2012 P/

Cuadro 8.3

Sexo Entidad federativa	Población ocupada	Trabajadores subordinados y remunerados	Empleadores	Trabajadores por cuenta propia	Trabajadores no remune-rados
Mujeres					
Estados Unidos Mexicanos	**18 524 149**	**12 009 630**	**461 511**	**4 354 784**	**1 698 224**
Aguascalientes	187 561	139 313	4 879	32 297	11 072
Baja California	556 810	409 565	16 124	101 974	29 147
Baja California Sur	126 173	91 794	5 808	23 186	5 385
Campeche	135 813	83 281	3 823	36 424	12 285
Coahuila de Zaragoza	444 569	307 359	15 772	90 524	30 914
Colima	135 633	90 511	3 953	28 329	12 840
Chiapas	614 915	283 858	14 467	182 038	134 552
Chihuahua	482 759	394 587	4 530	68 804	14 838
Distrito Federal	1 850 144	1 418 306	51 235	305 636	74 967
Durango	213 999	147 905	5 397	49 290	11 407
Guanajuato	936 622	558 325	23 983	223 205	131 109
Guerrero	553 136	223 349	11 490	218 806	99 491
Hidalgo	410 667	239 090	11 700	106 518	53 359
Jalisco	1 305 647	907 373	36 242	261 437	100 595
México	2 391 670	1 644 259	47 525	537 747	162 139
Michoacán de Ocampo	651 863	374 749	16 739	182 768	77 607
Morelos	306 438	203 971	6 388	74 038	22 041
Nayarit	193 447	112 842	5 669	54 995	19 941
Nuevo León	805 146	605 317	12 285	145 639	41 905
Oaxaca	650 654	268 240	11 626	254 018	116 770
Puebla	953 749	522 824	23 929	248 165	158 831
Querétaro	277 195	209 044	6 385	45 771	15 995
Quintana Roo	278 696	191 961	8 212	55 529	22 994
San Luis Potosí	376 138	241 895	8 885	82 061	43 297
Sinaloa	472 962	308 468	15 181	112 323	36 990
Sonora	450 029	325 416	12 842	86 672	25 099
Tabasco	295 560	196 217	6 156	74 229	18 958
Tamaulipas	570 423	406 923	17 907	111 218	34 375
Tlaxcala	189 986	115 106	4 211	46 270	24 399
Veracruz de Ignacio de la Llave	1 116 664	638 963	33 960	351 684	92 057
Yucatán	374 223	224 967	8 648	111 521	29 087
Zacatecas	214 858	123 852	5 560	51 668	33 778

Nota: La información corresponde al segundo trimestre del año. Hasta 2009 los datos fueron generados con factores de expansión ajustados a las proyecciones demográficas oficiales elaboradas por CONAPO con base en los resultados del II Conteo de Población y Vivienda 2005. A partir de 2010 el INEGI tomó la decisión de realizar un ejercicio interno de estimación poblacional a partir de los resultados definitivos del Censo de Población y Vivienda 2010, con el propósito de que la ENOE pueda emitir resultados en cifras absolutas, y que una vez que estén disponibles las nuevas proyecciones demográficas oficiales, estos resultados serán nuevamente calculados y sustituidos.

Fuente: INEGI. *Encuesta Nacional de Ocupación y Empleo. Consulta Interactiva de Datos.* En: www.inegi.org.mx (7 de enero de 2013).

Población ocupada por sexo y entidad federativa según nivel de ingreso 2012 P/

Cuadro 8.4

Sexo Entidad federativa	Población ocupada	Hasta un salario mínimo	Más de 1 hasta 2 salarios mínimos	Más de 2 hasta 3 salarios mínimos	Más de 3 hasta 5 salarios mínimos	Más de 5 salarios mínimos	No recibe ingresos a/	No especi-ficado
Total								
Estados Unidos Mexicanos	**48 437 762**	**6 745 626**	**11 330 968**	**10 556 010**	**7 287 852**	**3 820 727**	**4 016 660**	**4 679 919**
Aguascalientes	489 712	42 113	110 605	100 725	63 198	36 235	18 581	118 255
Baja California	1 419 318	84 608	270 830	457 618	263 096	178 540	41 197	123 429
Baja California Sur	316 573	26 962	58 841	69 883	71 869	63 769	8 329	16 920
Campeche	377 153	68 240	84 480	71 739	63 434	47 577	37 306	4 377
Coahuila de Zaragoza	1 206 638	144 943	282 584	309 425	207 514	123 834	53 252	85 086
Colima	324 689	38 098	70 349	75 223	68 675	38 970	21 130	12 244
Chiapas	1 942 767	606 494	461 884	218 933	171 698	93 481	384 080	6 197
Chihuahua	1 352 597	70 730	307 814	379 375	234 244	125 467	26 878	208 089
Distrito Federal	4 138 589	380 941	880 241	811 374	608 600	461 441	117 868	878 124
Durango	625 904	93 201	179 324	138 295	90 894	37 715	31 525	54 950
Guanajuato	2 348 579	351 172	521 158	470 929	276 633	128 952	256 261	343 474
Guerrero	1 412 823	285 508	271 202	209 562	149 160	54 248	410 561	32 582
Hidalgo	1 101 650	210 834	305 738	201 833	138 507	85 138	152 702	6 898
Jalisco	3 308 767	321 166	767 819	962 249	673 133	271 448	178 923	134 029
México	6 389 989	594 389	1 538 030	1 804 636	1 107 016	434 603	269 794	641 521
Michoacán de Ocampo	1 824 456	292 745	461 741	399 513	327 634	140 001	179 145	23 677
Morelos	770 179	82 900	155 646	142 530	78 986	28 515	38 352	243 250
Nayarit	486 763	80 134	111 680	109 649	86 675	41 583	42 605	14 437
Nuevo León	2 142 289	170 040	308 154	470 482	431 381	199 664	67 202	495 366
Oaxaca	1 605 096	358 131	323 153	216 065	170 860	69 110	405 952	61 825
Puebla	2 455 885	528 573	675 960	431 989	271 104	117 954	346 815	83 490
Querétaro	735 219	42 704	138 405	206 062	140 190	55 121	53 216	99 521
Quintana Roo	702 126	81 042	131 244	164 918	138 239	95 081	54 967	36 635
San Luis Potosí	1 038 806	177 321	242 450	167 277	99 726	62 668	116 497	172 867
Sinaloa	1 205 183	155 519	291 388	284 017	226 943	135 153	69 759	42 404
Sonora	1 199 972	98 946	318 299	280 387	210 749	110 469	43 478	137 644
Tabasco	867 650	148 972	208 447	167 369	133 268	96 792	40 720	72 082
Tamaulipas	1 439 766	205 901	384 708	323 974	182 387	119 634	64 784	158 378
Tlaxcala	487 117	110 979	145 565	80 694	47 117	20 884	50 560	31 318
Veracruz de Ignacio de la Llave	3 173 706	561 974	930 277	558 515	372 615	237 765	284 983	227 577
Yucatán	948 151	218 572	260 486	184 551	117 782	73 392	74 397	18 971
Zacatecas	599 650	111 774	132 466	86 219	64 525	35 523	74 841	94 302
Hombres								
Estados Unidos Mexicanos	**29 913 613**	**3 181 829**	**6 348 642**	**7 304 939**	**5 141 556**	**2 658 904**	**2 260 473**	**3 017 270**
Aguascalientes	302 151	18 073	60 947	73 608	44 119	24 809	7 509	73 086
Baja California	862 508	32 744	139 097	283 570	192 375	121 426	12 050	81 246
Baja California Sur	190 400	10 744	30 271	42 420	52 081	41 178	2 944	10 762
Campeche	241 340	36 742	48 679	49 871	43 339	35 142	25 021	2 546
Coahuila de Zaragoza	762 069	71 574	153 533	221 007	147 748	89 497	22 338	56 372
Colima	189 056	12 618	31 764	50 894	49 785	27 443	8 290	8 262
Chiapas	1 327 852	413 624	322 191	161 964	124 532	61 590	240 389	3 562
Chihuahua	869 838	35 458	172 615	266 992	151 301	92 808	12 040	138 624
Distrito Federal	2 288 445	146 219	434 828	508 546	374 106	276 084	42 901	505 761
Durango	411 905	52 686	108 606	106 987	65 299	23 735	20 118	34 474
Guanajuato	1 411 957	158 617	276 473	324 701	206 793	92 682	122 889	229 802
Guerrero	859 687	116 734	143 764	146 953	95 656	37 936	299 705	18 939
Hidalgo	690 983	106 125	180 129	145 951	99 702	57 226	97 336	4 514
Jalisco	2 003 120	116 866	380 143	652 471	486 520	197 533	77 279	92 308
México	3 998 319	242 850	814 725	1 278 006	823 483	308 553	106 097	424 605
Michoacán de Ocampo	1 172 593	135 932	279 050	297 020	237 014	108 855	98 537	16 185
Morelos	463 741	32 722	81 989	106 204	57 562	16 535	16 143	152 586
Nayarit	293 316	37 410	59 071	78 692	57 771	28 324	22 664	9 384
Nuevo León	1 337 143	68 436	153 427	296 732	318 676	147 746	25 297	326 829
Oaxaca	954 442	148 692	175 919	155 481	115 706	43 973	275 655	39 016
Puebla	1 502 136	282 080	399 184	309 613	182 305	86 580	183 558	58 816
Querétaro	458 024	14 968	61 476	140 824	100 344	41 194	35 820	63 398
Quintana Roo	423 430	31 710	65 928	109 945	98 375	60 751	31 973	24 748
San Luis Potosí	662 668	103 057	149 848	114 303	67 587	43 203	72 833	111 837
Sinaloa	732 221	67 191	151 599	192 578	161 189	99 131	32 769	27 764
Sonora	749 943	39 474	187 684	189 388	141 458	82 016	18 379	91 544
Tabasco	572 090	75 743	132 609	123 116	100 478	69 858	21 762	48 524
Tamaulipas	869 343	96 545	205 918	216 960	132 653	84 307	30 409	102 551
Tlaxcala	297 131	57 732	85 361	60 647	33 128	13 712	25 901	20 650
Veracruz de Ignacio de la Llave	2 057 042	264 310	622 018	402 096	252 827	171 956	185 494	158 341
Yucatán	573 928	87 253	162 667	132 720	82 930	49 478	45 310	13 570
Zacatecas	384 792	66 900	77 129	64 679	44 714	23 643	41 063	66 664

(Continúa)

Población ocupada por sexo y entidad federativa según nivel de ingreso 2012 P/

Cuadro 8.4

Sexo Entidad federativa	Población ocupada	Hasta un salario mínimo	Más de 1 hasta 2 salarios mínimos	Más de 2 hasta 3 salarios mínimos	Más de 3 hasta 5 salarios mínimos	Más de 5 salarios mínimos	No recibe ingresos a/	No especi-ficado
Mujeres								
Estados Unidos Mexicanos	**18 524 149**	**3 563 797**	**4 982 326**	**3 251 071**	**2 146 296**	**1 161 823**	**1 756 187**	**1 662 649**
Aguascalientes	187 561	24 040	49 658	27 117	19 079	11 426	11 072	45 169
Baja California	556 810	51 864	131 733	174 048	70 721	57 114	29 147	42 183
Baja California Sur	126 173	16 218	28 570	27 463	19 788	22 591	5 385	6 158
Campeche	135 813	31 498	35 801	21 868	20 095	12 435	12 285	1 831
Coahuila de Zaragoza	444 569	73 369	129 051	88 418	59 766	34 337	30 914	28 714
Colima	135 633	25 480	38 585	24 329	18 890	11 527	12 840	3 982
Chiapas	614 915	192 870	139 693	56 969	47 166	31 891	143 691	2 635
Chihuahua	482 759	35 272	135 199	112 383	82 943	32 659	14 838	69 465
Distrito Federal	1 850 144	234 722	445 413	302 828	234 494	185 357	74 967	372 363
Durango	213 999	40 515	70 718	31 308	25 595	13 980	11 407	20 476
Guanajuato	936 622	192 555	244 685	146 228	69 840	36 270	133 372	113 672
Guerrero	553 136	168 774	127 438	62 609	53 504	16 312	110 856	13 643
Hidalgo	410 667	104 709	125 609	55 882	38 805	27 912	55 366	2 384
Jalisco	1 305 647	204 300	387 676	309 778	186 613	73 915	101 644	41 721
México	2 391 670	351 539	723 305	526 630	283 533	126 050	163 697	216 916
Michoacán de Ocampo	651 863	156 813	182 691	102 493	90 620	31 146	80 608	7 492
Morelos	306 438	50 178	73 657	36 326	21 424	11 980	22 209	90 664
Nayarit	193 447	42 724	52 609	30 957	28 904	13 259	19 941	5 053
Nuevo León	805 146	101 604	154 727	173 750	112 705	51 918	41 905	168 537
Oaxaca	650 654	209 439	147 234	60 584	55 154	25 137	130 297	22 809
Puebla	953 749	246 493	276 776	122 376	88 799	31 374	163 257	24 674
Querétaro	277 195	27 736	76 929	65 238	39 846	13 927	17 396	36 123
Quintana Roo	278 696	49 332	65 316	54 973	39 864	34 330	22 994	11 887
San Luis Potosí	376 138	74 264	92 602	52 974	32 139	19 465	43 664	61 030
Sinaloa	472 962	88 328	139 789	91 439	65 754	36 022	36 990	14 640
Sonora	450 029	59 472	130 615	90 999	69 291	28 453	25 099	46 100
Tabasco	295 560	73 229	75 838	44 253	32 790	26 934	18 958	23 558
Tamaulipas	570 423	109 356	178 790	107 014	49 734	35 327	34 375	55 827
Tlaxcala	189 986	53 247	60 204	20 047	13 989	7 172	24 659	10 668
Veracruz de Ignacio de la Llave	1 116 664	297 664	308 259	156 419	119 788	65 809	99 489	69 236
Yucatán	374 223	131 319	97 819	51 831	34 852	23 914	29 087	5 401
Zacatecas	214 858	44 874	55 337	21 540	19 811	11 880	33 778	27 638

Nota: La información corresponde al segundo trimestre del año. Hasta 2009 los datos fueron generados con factores de expansión ajustados a las proyecciones demográficas oficiales elaboradas por CONAPO con base en los resultados del II Conteo de Población y Vivienda 2005. A partir de 2010 el INEGI tomó la decisión de realizar un ejercicio interno de estimación poblacional a partir de los resultados definitivos del Censo de Población y Vivienda 2010, con el propósito de que la ENOE pueda emitir resultados en cifras absolutas, y que una vez que estén disponibles las nuevas proyecciones demográficas oficiales, estos resultados serán nuevamente calculados y sustituidos.

a/ Incluye a la población ocupada no remunerada y a la que recibe únicamente ingreso no monetario (autoconsumo).

Fuente: INEGI. *Encuesta Nacional de Ocupación y Empleo. Consulta Interactiva de Datos.* En: www.inegi.org.mx (7 de enero de 2013).

Población desocupada abierta por entidad federativa según sexo y nivel de instrucción 2012 P/

Cuadro 8.5
1a. parte

Entidad federativa	Total				Hombres			
	Primaria incompleta	Primaria completa	Secundaria completa	Medio superior y superior	Primaria incompleta	Primaria completa	Secundaria completa	Medio superior y superior
Estados Unidos Mexicanos	**211 168**	**430 293**	**905 395**	**919 852**	**162 100**	**288 648**	**534 836**	**526 500**
Aguascalientes	2 758	5 576	13 156	9 484	2 214	4 327	9 175	5 342
Baja California	11 345	20 780	33 252	27 311	8 301	14 572	20 267	18 203
Baja California Sur	1 009	3 902	6 113	5 893	619	2 876	3 546	3 435
Campeche	287	730	2 576	5 151	287	609	1 236	3 332
Coahuila de Zaragoza	3 434	11 148	33 838	22 112	2 518	6 123	20 771	11 312
Colima	1 631	2 117	5 812	3 871	887	1 468	3 537	1 799
Chiapas	4 173	5 726	9 476	23 498	4 173	4 477	7 268	14 502
Chihuahua	11 686	24 228	25 386	40 073	7 517	18 687	15 620	30 521
Distrito Federal	5 109	41 550	113 234	120 642	2 537	19 839	65 342	69 435
Durango	2 994	12 622	17 904	10 668	2 935	10 763	9 809	6 704
Guanajuato	15 979	36 462	52 744	44 093	10 613	23 229	25 258	24 839
Guerrero	1 987	3 572	6 530	11 451	1 707	2 306	4 082	5 280
Hidalgo	8 993	8 627	18 110	17 870	6 882	6 116	9 287	7 292
Jalisco	20 888	30 521	53 876	54 565	17 675	18 075	37 111	27 219
México	27 140	54 560	151 190	179 372	19 866	37 318	90 931	103 165
Michoacán de Ocampo	6 968	13 183	21 633	17 429	6 575	7 755	16 538	8 275
Morelos	3 965	3 738	6 562	11 098	2 993	2 175	3 752	5 554
Nayarit	3 723	4 343	10 883	7 508	3 212	3 101	5 989	4 551
Nuevo León	10 117	21 881	80 897	33 186	6 471	15 339	44 149	20 367
Oaxaca	5 298	7 118	13 152	14 545	4 052	6 172	8 954	7 879
Puebla	8 201	19 083	29 272	49 777	6 022	14 574	18 966	26 335
Querétaro	4 466	7 586	10 115	9 976	4 208	6 244	7 297	6 339
Quintana Roo	4 554	5 109	9 975	10 190	3 161	3 301	5 775	5 794
San Luis Potosí	1 050	4 172	16 488	12 042	732	2 960	8 982	6 039
Sinaloa	5 153	8 310	15 755	23 337	4 118	5 700	9 117	13 975
Sonora	3 126	15 583	29 592	20 738	1 943	10 623	13 669	8 561
Tabasco	5 578	6 522	17 140	26 594	4 519	4 332	11 666	16 168
Tamaulipas	5 700	14 630	31 447	38 288	4 632	9 845	16 364	18 059
Tlaxcala	2 005	6 074	10 720	11 591	1 512	3 815	5 983	6 681
Veracruz de Ignacio de la Llave	14 951	19 182	38 098	41 955	13 248	13 873	22 748	31 634
Yucatán	2 731	3 962	7 587	8 365	2 325	2 219	4 435	3 736
Zacatecas	4 169	7 696	12 882	7 179	3 646	5 835	7 212	4 173

Población desocupada abierta por entidad federativa según sexo y nivel de instrucción 2012 P/

Cuadro 8.5
2a. parte y última

Entidad federativa	Mujeres			
	Primaria incompleta	Primaria completa	Secundaria completa	Medio superior y superior
Estados Unidos Mexicanos	**49 068**	**141 645**	**370 559**	**393 352**
Aguascalientes	544	1 249	3 981	4 142
Baja California	3 044	6 208	12 985	9 108
Baja California Sur	390	1 026	2 567	2 458
Campeche	0	121	1 340	1 819
Coahuila de Zaragoza	916	5 025	13 067	10 800
Colima	744	649	2 275	2 072
Chiapas	0	1 249	2 208	8 996
Chihuahua	4 169	5 541	9 766	9 552
Distrito Federal	2 572	21 711	47 892	51 207
Durango	59	1 859	8 095	3 964
Guanajuato	5 366	13 233	27 486	19 254
Guerrero	280	1 266	2 448	6 171
Hidalgo	2 111	2 511	8 823	10 578
Jalisco	3 213	12 446	16 765	27 346
México	7 274	17 242	60 259	76 207
Michoacán de Ocampo	393	5 428	5 095	9 154
Morelos	972	1 563	2 810	5 544
Nayarit	511	1 242	4 894	2 957
Nuevo León	3 646	6 542	36 748	12 819
Oaxaca	1 246	946	4 198	6 666
Puebla	2 179	4 509	10 306	23 442
Querétaro	258	1 342	2 818	3 637
Quintana Roo	1 393	1 808	4 200	4 396
San Luis Potosí	318	1 212	7 506	6 003
Sinaloa	1 035	2 610	6 638	9 362
Sonora	1 183	4 960	15 923	12 177
Tabasco	1 059	2 190	5 474	10 426
Tamaulipas	1 068	4 785	15 083	20 229
Tlaxcala	493	2 259	4 737	4 910
Veracruz de Ignacio de la Llave	1 703	5 309	15 350	10 321
Yucatán	406	1 743	3 152	4 629
Zacatecas	523	1 861	5 670	3 006

Nota: La información corresponde al segundo trimestre del año. Hasta 2009 los datos fueron generados con factores de expansión ajustados a las proyecciones demográficas oficiales elaboradas por CONAPO con base en los resultados del II Conteo de Población y Vivienda 2005. A partir de 2010 el INEGI tomó la decisión de realizar un ejercicio interno de estimación poblacional a partir de los resultados definitivos del Censo de Población y Vivienda 2010, con el propósito de que la ENOE pueda emitir resultados en cifras absolutas, y que una vez que estén disponibles las nuevas proyecciones demográficas oficiales, estos resultados serán nuevamente calculados y sustituidos.

Fuente: INEGI. *Encuesta Nacional de Ocupación y Empleo. Consulta Interactiva de Datos.* En: www.inegi.org.mx (7 de enero de 2013).

Personal ocupado en la industria manufacturera por entidad federativa según tipo 2010 y 2011

Cuadro 8.6

Entidad federativa	Total de personal ocupado			Personal ocupado dependiente de la razón social			Personal ocupado suministrado por otra razón social		
	Total	Obreros	Empleados	Total	Obreros	Empleados	Total	Obreros	Empleados
2010									
Estados Unidos Mexicanos	**2 606 042**	**2 061 260**	**544 782**	**2 010 537**	**1 612 477**	**398 060**	**595 506**	**448 783**	**146 723**
Aguascalientes	51 135	42 054	9 081	41 918	35 506	6 412	9 217	6 549	2 669
Baja California	225 354	201 937	23 416	211 471	189 783	21 688	13 883	12 155	1 728
Baja California Sur	1 935	1 277	659	1 837	1 261	577	ND	ND	ND
Campeche	6 868	6 170	697	6 446	5 842	605	422	329	93
Coahuila de Zaragoza	170 556	145 688	24 868	113 577	96 964	16 613	56 979	48 724	8 255
Colima	5 110	3 797	1 313	2 955	2 629	326	2 155	1 168	987
Chiapas	9 444	6 951	2 493	5 965	4 389	1576	3 479	2 562	917
Chihuahua	251 088	220 727	30 361	216 438	191 078	25 360	34 650	29 649	5 002
Distrito Federal	181 254	114 812	66 443	143 351	94 673	48 679	37 903	20 139	17 764
Durango	33 738	28 279	5 459	21 998	19 064	2 934	11 740	9 215	2 525
Guanajuato	135 869	112 807	23 063	102 978	85 267	17 711	32 891	27 540	5 351
Guerrero	1 366	816	550	1 293	784	509	73	32	42
Hidalgo	46 255	35 588	10 667	38 015	29 081	8 934	8 240	6 507	1 733
Jalisco	191 406	135 232	56 174	122 885	86 352	36 534	68 521	48 880	19 641
México	290 807	205 576	85 231	207 654	148 286	59 368	83 152	57 290	25 862
Michoacán de Ocampo	22 603	16 216	6 387	15 514	10 795	4 719	7 089	5 421	1 668
Morelos	23 948	16 569	7 379	16 733	12 339	4 394	7 215	4 230	2 985
Nayarit	2 790	1 535	1 255	2 523	1 385	1 138	267	150	117
Nuevo León	273 683	212 821	60 862	195 432	150 798	44 634	78 251	62 023	16 228
Oaxaca	9 843	6 584	3 259	8 988	6 081	2 907	855	503	352
Puebla	100 405	79 222	21 183	73 717	60 060	13 657	26 688	19 162	7 526
Querétaro	78 885	58 792	20 093	53 471	40 576	12 896	25 414	18 217	7 197
Quintana Roo	2 327	1 663	664	2 012	1 370	642	315	293	ND
San Luis Potosí	63 452	49 707	13 745	45 487	35 698	9 789	17 966	14 009	3 957
Sinaloa	23 344	18 306	5 038	15 380	12 045	3 335	7 964	6 261	1 703
Sonora	93 012	80 411	12 601	78 565	68 468	10 097	14 447	11 942	2 505
Tabasco	8 354	6 329	2 025	8 099	6 178	1 920	255	151	105
Tamaulipas	166 010	144 578	21 432	146 435	128 205	18 230	19 575	16 373	3 202
Tlaxcala	24 273	18 910	5 363	16 871	12 583	4 288	7 403	6 327	1 075
Veracruz de Ignacio de la Llave	63 219	48 315	14 904	53 317	41 261	12 057	9 901	7 054	2 847
Yucatán	33 427	27 653	5 775	28 615	23 948	4 667	4 813	3 704	1 108
Zacatecas	14 284	11 940	2 344	10 598	9 731	867	3 686	2 209	1 477

(Continúa)

Personal ocupado en la industria manufacturera por entidad federativa según tipo 2010 y 2011

Cuadro 8.6

Entidad federativa	Total de personal ocupado			Personal ocupado dependiente de la razón social			Personal ocupado suministrado por otra razón social		
	Total	Obreros	Empleados	Total	Obreros	Empleados	Total	Obreros	Empleados
2011 P/									
Estados Unidos Mexicanos	**2 711 946**	**2 155 367**	**556 579**	**2 066 513**	**1 663 015**	**403 499**	**645 432**	**492 352**	**153 080**
Aguascalientes	53 635	44 262	9 373	43 598	36 982	6 616	10 036	7 280	2 757
Baja California	226 189	202 919	23 270	211 471	190 138	21 332	14 718	12 780	1 938
Baja California Sur	1 851	1 206	646	1 754	1 190	564	ND	ND	ND
Campeche	6 907	6 227	680	6 657	6 028	628	250	199	51
Coahuila de Zaragoza	191 830	165 010	26 819	126 244	108 270	17 974	65 586	56 741	8 845
Colima	5 852	4 472	1 380	3 516	3 198	319	2 336	1 274	1 062
Chiapas	10 093	7 300	2 793	5 914	4 290	1624	4 180	3 010	1169
Chihuahua	263 896	232 748	31 148	224 020	197 933	26 086	39 876	34 814	5 062
Distrito Federal	178 179	112 768	65 411	140 083	92 291	47 792	38 096	20 478	17 619
Durango	35 572	30 187	5 386	23 407	20 417	2 990	12 165	9 770	2 396
Guanajuato	140 575	116 955	23 621	107 002	89 055	17 947	33 574	27 900	5 674
Guerrero	1 347	801	546	1 260	754	506	87	47	40
Hidalgo	47 884	37 307	10 577	39 152	30 234	8 918	8 732	7 073	1 659
Jalisco	198 347	139 754	58 593	126 687	89 096	37 591	71 660	50 658	21 002
México	297 486	212 050	85 435	207 788	148 569	59 220	89 697	63 482	26 215
Michoacán de Ocampo	22 516	16 246	6 270	15 384	10 818	4 566	7 132	5 428	1 704
Morelos	25 545	17 874	7 672	17 822	13 202	4 620	7 723	4 672	3 051
Nayarit	2 862	1 599	1 263	2 540	1 401	1 139	322	198	124
Nuevo León	287 149	224 472	62 676	200 738	155 565	45 173	86 411	68 908	17 503
Oaxaca	9 984	6 630	3 354	9 058	6 086	2 972	926	543	383
Puebla	102 928	81 828	21 100	72 617	58 891	13 725	30 311	22 937	7 375
Querétaro	85 680	63 917	21 763	56 403	42 778	13 624	29 277	21 139	8 138
Quintana Roo	2 296	1 688	608	1 974	1 388	586	322	301	ND
San Luis Potosí	70 645	56 084	14 561	49 275	39 192	10 084	21 370	16 893	4 477
Sinaloa	23 714	18 750	4 964	15 518	12 271	3 246	8 196	6 479	1 717
Sonora	97 994	84 503	13 491	82 253	71 439	10 814	15 741	13 064	2 677
Tabasco	8 119	6 152	1 967	7 967	6 036	1 931	152	116	ND
Tamaulipas	172 769	150 635	22 134	152 910	134 118	18 792	19 859	16 517	3 342
Tlaxcala	26 052	20 447	5 605	17 953	13 800	4 153	8 099	6 647	1 452
Veracruz de Ignacio de la Llave	64 550	49 131	15 418	54 788	42 228	12 560	9 762	6 903	2 858
Yucatán	32 210	26 611	5 599	27 088	22 688	4 399	5 123	3 923	1 200
Zacatecas	17 291	14 835	2 456	13 676	12 670	1 006	3 616	2 165	1 450

Nota: Las cifras de la EMIM tienen una cobertura de 240 clases actividad económica (SCIAN 2007). Las estadísticas presentadas en este cuadro corresponden a datos muestrales con diseño determinístico, sin expansión. Incluye los establecimientos de las industrias maquiladora de exportación, petroquímica básica y refinación de petróleo; razón por la cual dicha información no es comparable con la anteriormente publicada en la Encuesta Industrial Mensual Ampliada.

Fuente: INEGI. *Encuesta Mensual de la Industria Manufacturera.*

Horas trabajadas por el personal ocupado en la industria manufacturera por entidad federativa según tipo
2010 y 2011

Miles de horas

Cuadro 8.7

Entidad federativa	Total de personal ocupado			Personal ocupado dependiente de la razón social			Personal ocupado suministrado por otra razón social		
	Total	Obreros	Empleados	Total	Obreros	Empleados	Total	Obreros	Empleados
2010									
Estados Unidos Mexicanos	**6 172 593**	**4 860 532**	**1 312 061**	**4 747 219**	**3 784 818**	**962 401**	**1 425 374**	**1 075 714**	**349 660**
Aguascalientes	121 711	100 482	21 229	100 142	85 173	14 969	21 569	15 309	6 260
Baja California	526 585	468 714	57 871	495 161	441 325	53 836	31 424	27 389	4 035
Baja California Sur	4 845	3 218	1 627	4 592	3 182	1 410	ND	ND	ND
Campeche	15 605	13 902	1 703	14 603	13 128	1 475	1 002	774	228
Coahuila de Zaragoza	408 540	347 928	60 612	272 724	232 142	40 582	135 816	115 786	20 030
Colima	12 038	8 788	3 250	6 422	5 637	785	5 616	3 151	2 465
Chiapas	23 681	17 368	6 313	15 378	11 277	4 101	8 303	6 091	2 212
Chihuahua	557 946	486 120	71 826	481 985	421 878	60 107	75 961	64 242	11 719
Distrito Federal	427 927	268 630	159 297	339 386	221 597	117 789	88 541	47 033	41 508
Durango	78 274	64 745	13 529	49 681	42 382	7 299	28 593	22 363	6 230
Guanajuato	321 524	266 452	55 072	242 681	200 221	42 460	78 843	66 231	12 612
Guerrero	3 584	2 134	1 450	3 383	2 045	1 338	201	89	112
Hidalgo	107 055	81 742	25 313	86 709	65 650	21 059	20 346	16 092	4 254
Jalisco	473 417	334 352	139 065	308 203	216 276	91 927	165 214	118 076	47 138
México	683 859	486 922	196 937	486 861	349 386	137 475	196 998	137 536	59 462
Michoacán de Ocampo	56 820	40 634	16 186	39 471	27 309	12 162	17 349	13 325	4 024
Morelos	55 185	37 892	17 293	37 573	27 568	10 005	17 612	10 324	7 288
Nayarit	6 902	3 820	3 082	6 313	3 469	2 844	589	351	238
Nuevo León	669 607	519 490	150 117	475 002	365 119	109 883	194 605	154 371	40 234
Oaxaca	22 669	15 111	7 558	20 504	13 861	6 643	2 165	1 250	915
Puebla	233 063	184 253	48 810	168 194	136 680	31 514	64 869	47 573	17 296
Querétaro	185 956	138 615	47 341	125 519	95 331	30 188	60 437	43 284	17 153
Quintana Roo	6 338	4 492	1 846	5 588	3 789	1 799	750	703	ND
San Luis Potosí	152 631	118 798	33 833	109 715	85 504	24 211	42 916	33 294	9 622
Sinaloa	55 625	43 041	12 584	36 322	27 959	8 363	19 303	15 082	4 221
Sonora	220 110	188 748	31 362	183 993	158 796	25 197	36 117	29 952	6 165
Tabasco	20 705	15 767	4 938	20 090	15 411	4 679	615	356	259
Tamaulipas	390 807	339 150	51 657	345 877	301 671	44 206	44 930	37 479	7 451
Tlaxcala	60 479	46 953	13 526	41 642	31 027	10 615	18 837	15 926	2 911
Veracruz de Ignacio de la Llave	158 041	121 232	36 809	132 815	103 186	29 629	25 226	18 046	7 180
Yucatán	79 303	64 760	14 543	67 070	55 284	11 786	12 233	9 476	2 757
Zacatecas	31 761	26 279	5 482	23 620	21 555	2 065	8 141	4 724	3 417

(Continúa)

Horas trabajadas por el personal ocupado en la industria manufacturera por entidad federativa según tipo
2010 y 2011

Miles de horas

Cuadro 8.7

Entidad federativa	Total de personal ocupado			Personal ocupado dependiente de la razón social			Personal ocupado suministrado por otra razón social		
	Total	Obreros	Empleados	Total	Obreros	Empleados	Total	Obreros	Empleados
2011 P/									
Estados Unidos Mexicanos	**6 434 490**	**5 092 422**	**1 342 068**	**4 887 894**	**3 913 168**	**974 726**	**1 546 596**	**1 179 254**	**367 342**
Aguascalientes	129 011	106 614	22 397	105 462	89 677	15 785	23 549	16 937	6 612
Baja California	533 283	475 378	57 905	498 437	445 344	53 093	34 846	30 034	4 812
Baja California Sur	4 733	3 128	1 605	4 472	3 091	1 381	ND	ND	ND
Campeche	15 677	14 052	1 625	15 113	13 610	1 503	564	442	122
Coahuila de Zaragoza	451 905	387 092	64 813	299 195	255 526	43 669	152 710	131 566	21 144
Colima	13 422	10 032	3 390	7 320	6 573	747	6 102	3 459	2 643
Chiapas	25 263	18 226	7 037	15 063	10 895	4 168	10 200	7 331	2 869
Chihuahua	583 437	510 930	72 507	497 551	436 778	60 773	85 886	74 152	11 734
Distrito Federal	418 040	263 092	154 948	328 869	215 233	113 636	89 171	47 859	41 312
Durango	83 375	70 037	13 338	53 611	46 235	7 376	29 764	23 802	5 962
Guanajuato	334 040	277 033	57 007	252 207	208 976	43 231	81 833	68 057	13 776
Guerrero	3 497	2 054	1 443	3 263	1 930	1 333	234	124	110
Hidalgo	111 242	86 264	24 978	89 719	68 671	21 048	21 523	17 593	3 930
Jalisco	488 614	343 098	145 516	314 292	219 515	94 777	174 322	123 583	50 739
México	698 946	501 311	197 635	487 268	350 100	137 168	211 678	151 211	60 467
Michoacán de Ocampo	57 019	41 160	15 859	39 364	27 648	11 716	17 655	13 512	4 143
Morelos	58 107	40 238	17 869	39 658	29 223	10 435	18 449	11 015	7 434
Nayarit	7 187	4 037	3 150	6 394	3 527	2 867	793	510	283
Nuevo León	704 660	549 730	154 930	489 710	377 971	111 739	214 950	171 759	43 191
Oaxaca	23 605	15 670	7 935	21 287	14 305	6 982	2 318	1 365	953
Puebla	243 138	193 262	49 876	169 462	136 826	32 636	73 676	56 436	17 240
Querétaro	203 379	151 413	51 966	132 746	100 785	31 961	70 633	50 628	20 005
Quintana Roo	6 195	4 509	1 686	5 423	3 785	1 638	772	724	ND
San Luis Potosí	171 581	135 540	36 041	119 430	94 411	25 019	52 151	41 129	11 022
Sinaloa	56 749	44 318	12 431	36 645	28 509	8 136	20 104	15 809	4 295
Sonora	235 947	201 908	34 039	197 131	169 765	27 366	38 816	32 143	6 673
Tabasco	20 566	15 617	4 949	20 208	15 349	4 859	358	268	ND
Tamaulipas	406 689	353 720	52 969	359 773	314 631	45 142	46 916	39 089	7 827
Tlaxcala	63 545	49 494	14 051	42 951	32 794	10 157	20 594	16 700	3 894
Veracruz de Ignacio de la Llave	162 790	124 531	38 259	138 324	107 217	31 107	24 466	17 314	7 152
Yucatán	79 895	65 751	14 144	66 548	55 661	10 887	13 347	10 090	3 257
Zacatecas	38 953	33 183	5 770	30 998	28 607	2 391	7 955	4 576	3 379

Nota: Las cifras de la EMIM tienen una cobertura de 240 clases actividad económica (SCIAN 2007). Las estadísticas presentadas en este cuadro corresponden a datos muestrales con diseño determinístico, sin expansión. Incluye los establecimientos de las industrias maquiladora de exportación, petroquímica básica y refinación de petróleo; razón por la cual dicha información no es comparable con la anteriormente publicada en la Encuesta Industrial Mensual Ampliada.

Fuente: INEGI. *Encuesta Mensual de la Industria Manufacturera.*

Personal ocupado en la industria de la construcción por entidad federativa 2010 y 2011

Promedio mensual

Cuadro 8.8

Entidad federativa	Total	Dependiente de la razón social				No dependiente de la razón social
		Total	Obreros	Empleados	Personal no remunerado a/	
2010 P/						
Estados Unidos Mexicanos	**647 531**	**556 567**	**439 300**	**109 503**	**7 763**	**90 965**
Aguascalientes	7 507	7 181	5 707	1 332	142	326
Baja California	15 929	14 301	11 554	2 516	231	1 628
Baja California Sur	4 000	3 466	2 752	602	113	533
Campeche	10 292	7 214	4 710	2 465	39	3 078
Coahuila de Zaragoza	21 299	18 904	15 647	2 912	345	2 395
Colima	5 388	5 373	4 128	1 124	121	15
Chiapas	12 948	12 688	9 864	2 587	236	260
Chihuahua	14 505	13 708	10 599	2 866	243	797
Distrito Federal	133 316	92 364	72 211	19 609	544	40 952
Durango	9 870	9 477	8 099	1 224	153	394
Guanajuato	24 395	22 777	18 719	3 552	506	1 618
Guerrero	10 370	9 890	7 322	2 266	302	480
Hidalgo	6 877	6 870	5 163	1 471	237	7
Jalisco	56 424	48 005	39 038	8 603	363	8 419
México	28 899	25 578	17 620	7 479	480	3 321
Michoacán de Ocampo	11 362	10 133	7 867	1 971	295	1 229
Morelos	4 661	4 529	3 328	1 059	141	132
Nayarit	5 700	5 189	4 183	805	201	511
Nuevo León	54 921	46 555	37 812	8 298	445	8 366
Oaxaca	7 385	6 590	4 840	1 577	173	795
Puebla	10 465	10 066	7 631	2 050	385	398
Querétaro	13 434	13 254	10 988	2 052	214	179
Quintana Roo	8 668	7 777	5 987	1 710	80	891
San Luis Potosí	8 467	7 992	6 098	1 649	245	475
Sinaloa	38 425	36 233	28 963	7 045	225	2 192
Sonora	23 061	19 280	15 614	3 544	122	3 781
Tabasco	8 680	5 425	4 027	1 257	141	3 255
Tamaulipas	29 196	27 433	22 729	4 372	332	1 763
Tlaxcala	1 646	1 640	1 241	318	81	6
Veracruz de Ignacio de la Llave	34 662	32 854	25 941	6 601	311	1 808
Yucatán	17 563	16 878	13 163	3 498	217	685
Zacatecas	7 220	6 944	5 754	1 089	101	276

(Continúa)

Personal ocupado en la industria de la construcción por entidad federativa 2010 y 2011

Promedio mensual

Cuadro 8.8

Entidad federativa	Total	Dependiente de la razón social				No dependiente de la razón social
		Total	Obreros	Empleados	Personal no remunerado a/	
2011 P/						
Estados Unidos Mexicanos	**665 868**	**570 736**	**450 418**	**111 993**	**8 324**	**95 132**
Aguascalientes	8 400	8 048	6 457	1 461	130	352
Baja California	15 167	13 509	10 843	2 431	234	1 658
Baja California Sur	3 240	2 459	1 849	476	134	781
Campeche	10 262	6 827	4 623	2 168	37	3 435
Coahuila de Zaragoza	23 124	20 392	16 791	3 221	381	2 732
Colima	5 834	5 722	4 435	1 164	123	113
Chiapas	13 646	13 403	10 384	2 786	233	244
Chihuahua	14 825	13 985	10 746	2 957	283	840
Distrito Federal	141 134	98 508	77 292	20 535	681	42 626
Durango	12 224	11 517	9 898	1 462	158	707
Guanajuato	28 683	26 643	21 974	4 134	536	2 040
Guerrero	8 895	8 292	6 060	1 971	262	603
Hidalgo	7 104	7 084	5 324	1 507	253	21
Jalisco	56 377	48 665	39 676	8 591	398	7 713
México	31 060	28 607	19 986	8 139	482	2 453
Michoacán de Ocampo	12 598	11 531	9 010	2 197	324	1 068
Morelos	5 256	5 093	3 749	1 197	147	163
Nayarit	6 317	5 595	4 565	830	200	722
Nuevo León	53 967	45 758	37 127	8 090	542	8 209
Oaxaca	5 699	4 891	3 330	1 288	273	808
Puebla	9 755	9 228	6 849	1 958	421	527
Querétaro	16 074	15 874	13 270	2 420	184	200
Quintana Roo	8 319	7 596	5 915	1 616	65	723
San Luis Potosí	10 055	9 059	6 936	1 883	240	996
Sinaloa	28 812	26 915	20 956	5 721	238	1 897
Sonora	23 527	20 041	16 121	3 823	97	3 486
Tabasco	11 436	6 992	5 218	1 582	193	4 444
Tamaulipas	32 465	29 953	24 769	4 865	319	2 512
Tlaxcala	1 978	1 971	1 494	378	99	7
Veracruz de Ignacio de la Llave	30 559	28 749	22 639	5 802	307	1 810
Yucatán	20 872	19 985	15 633	4 126	226	887
Zacatecas	8 203	7 845	6 501	1 215	129	359

Nota: La información se genera con un diseño de muestra probabilística y estratificado, y considera como variable de estratificación un componente principal conformado por el personal ocupado y el valor de la producción. Se considera como referencia de marco el directorio de los Censos Económicos del 2009, junto con el directorio de la Cámara Mexicana de la Industria de la Construcción (CMIC) y el directorio de la Cámara Nacional de la Industria de Desarrollo y Promoción de Vivienda (CANADEVI).
Las cifras corresponden a promedio simple aritmético de los datos mensuales.

a/ Se refiere a propietarios, familiares y otros trabajadores no remunerados.

Fuente: INEGI. *Encuesta Nacional de Empresas Constructoras.*

Índice general de personal ocupado en los establecimientos comerciales al por mayor y al por menor por área urbana
2010 y 2011

Base 2003=100.0

Cuadro 8.9

Área urbana	Al por mayor		Al por menor	
	2010 P/	2011 P/	2010 P/	2011 P/
Total	**102.2**	**103.8**	**104.4**	**107.6**
Acapulco de Juárez, Gro.	72.3	70.5	129.1	133.7
Aguascalientes, Ags.	109.6	109.2	119.1	123.7
Campeche, Camp.	55.2	60.5	128.6	128.1
Cancún, Q. Roo	126.6	125.9	162.2	165.9
Ciudad de México	108.8	110.4	122.0	126.9
Ciudad Juárez, Chih.	108.4	110.3	125.5	126.6
Ciudad Victoria, Tamps.	182.0	171.0	123.4	126.5
Coatzacoalcos, Ver.	103.0	106.5	126.0	127.9
Colima, Col.	105.7	104.8	126.0	127.5
Cuernavaca, Mor.	89.6	87.3	136.1	140.8
Culiacán, Sin.	97.7	94.3	119.0	128.0
Chihuahua, Chih.	98.7	97.1	139.4	145.8
Durango, Dgo.	107.7	104.1	151.5	157.8
Guadalajara, Jal.	103.4	104.5	126.2	134.5
Hermosillo, Son.	113.2	118.7	100.5	109.3
La Paz, BCS	103.5	100.8	112.5	105.6
León, Gto.	94.9	98.3	112.6	117.9
Matamoros, Tamps.	75.1	71.2	102.7	104.2
Mérida, Yuc.	93.5	97.7	124.9	128.2
Mexicali, BC	83.6	84.7	144.1	148.1
Monterrey, NL	102.2	104.6	127.5	133.7
Morelia, Mich.	79.9	81.7	135.2	146.8
Nuevo Laredo, Tamps.	52.9	52.2	120.8	126.1
Oaxaca de Juárez, Oax.	110.8	112.9	126.2	128.8
Puebla, Pue.	120.0	125.6	124.7	136.9
Querétaro, Qro.	92.9	96.1	161.0	165.3
Reynosa, Tamps.	130.1	129.6	157.4	161.3
Saltillo, Coah.	79.2	77.7	122.1	125.4
San Luis Potosí, SLP	106.2	106.4	122.0	127.3
Tampico, Tamps.	91.4	90.2	115.4	117.4
Tijuana, BC	102.0	106.7	144.9	154.7
Toluca, Méx.	128.7	136.6	152.8	173.3
Torreón, Coah.	98.2	95.9	108.7	109.3
Tuxtla Gutiérrez, Chis.	92.9	98.1	123.5	131.2
Veracruz, Ver.	91.4	94.9	127.3	141.6
Villahermosa, Tab.	113.8	117.7	126.8	131.4
Zacatecas, Zac.	102.4	104.8	137.3	144.3

Fuente: INEGI. *Encuesta Mensual sobre Establecimientos Comerciales.*

Tasa de participación económica por sexo y entidad federativa según grupo de edad 2011 P/

Cuadro 8.10

Sexo Entidad federativa	Total	14 a 19 años	20 a 29 años	30 a 39 años	40 a 49 años	50 a 59 años	60 y más años	No especificado
Total								
Estados Unidos Mexicanos	**58.5**	**30.5**	**66.5**	**73.4**	**74.1**	**64.7**	**33.4**	**51.7**
Aguascalientes	56.4	24.9	68.9	72.6	72.0	62.9	27.3	56.8
Baja California	58.7	25.6	68.3	74.9	76.5	63.9	29.3	33.3
Baja California Sur	62.9	24.5	73.7	81.2	79.9	69.8	31.3	0.0
Campeche	60.6	30.2	63.3	77.0	75.4	69.6	40.0	0.0
Coahuila de Zaragoza	58.8	29.4	71.3	76.6	72.8	63.0	30.2	0.0
Colima	65.0	40.4	75.2	79.7	81.0	69.0	37.3	0.0
Chiapas	57.7	39.9	60.8	68.0	68.8	63.8	41.9	100.0
Chihuahua	52.7	22.0	62.1	70.5	72.8	60.5	21.9	0.0
Distrito Federal	59.9	19.7	65.6	79.9	79.9	66.1	30.8	0.0
Durango	55.5	30.1	65.8	71.9	70.5	60.0	29.8	0.0
Guanajuato	57.1	33.0	65.9	70.9	70.2	66.5	30.2	32.6
Guerrero	60.2	40.3	67.0	74.3	74.8	67.0	40.9	0.0
Hidalgo	55.7	28.6	62.5	68.6	75.2	62.1	35.8	0.0
Jalisco	61.5	35.8	72.7	76.0	74.8	67.2	32.3	63.1
México	58.3	26.3	65.9	72.1	74.1	65.4	32.3	0.0
Michoacán de Ocampo	58.8	38.4	65.7	70.3	72.9	65.0	37.6	0.0
Morelos	57.4	27.8	63.8	74.7	75.1	65.5	33.4	73.8
Nayarit	61.0	36.9	68.7	77.8	75.1	65.7	38.4	0.0
Nuevo León	60.5	33.8	73.4	75.1	73.7	65.1	27.6	55.6
Oaxaca	58.5	34.3	64.4	72.3	72.3	61.5	44.5	88.5
Puebla	59.9	37.1	65.9	74.3	73.6	67.4	36.5	12.9
Querétaro	55.7	26.0	65.9	71.4	70.5	63.5	28.7	0.0
Quintana Roo	67.0	34.5	76.2	81.6	80.5	70.1	39.7	75.1
San Luis Potosí	55.0	28.0	64.3	70.7	70.2	61.8	32.1	37.8
Sinaloa	58.2	31.1	67.1	70.9	73.8	63.2	34.5	0.0
Sonora	57.8	22.4	70.9	76.4	73.5	63.9	27.4	31.2
Tabasco	57.1	27.7	62.8	71.8	71.2	65.7	34.1	0.0
Tamaulipas	60.3	28.2	71.6	76.3	76.2	65.7	32.4	0.0
Tlaxcala	56.9	28.2	62.8	71.9	73.6	61.5	34.6	0.0
Veracruz de Ignacio de la Llave	54.5	27.4	58.2	68.0	72.8	60.7	35.8	37.2
Yucatán	63.3	34.6	70.9	79.9	77.1	69.9	39.4	48.2
Zacatecas	56.3	36.1	65.3	67.5	69.8	60.7	34.9	0.0
Hombres								
Estados Unidos Mexicanos	**76.8**	**41.1**	**85.0**	**95.5**	**94.9**	**87.8**	**50.4**	**53.6**
Aguascalientes	75.7	35.0	86.6	95.9	95.6	88.8	42.3	100.0
Baja California	73.5	31.6	83.8	93.6	92.6	85.1	42.9	33.3
Baja California Sur	78.5	33.5	87.2	97.1	97.8	86.6	46.5	0.0
Campeche	80.4	40.8	87.2	98.3	96.7	92.3	60.0	0.0
Coahuila de Zaragoza	76.4	37.9	89.7	97.5	95.5	86.8	42.9	0.0
Colima	79.2	49.4	88.6	96.3	96.9	87.5	52.4	0.0
Chiapas	84.2	59.6	91.0	97.3	96.5	91.7	69.3	0.0
Chihuahua	71.3	28.5	80.4	92.1	96.2	84.8	37.7	0.0
Distrito Federal	73.9	25.0	78.3	95.1	96.5	87.1	44.2	0.0
Durango	76.0	41.4	88.2	96.3	92.5	87.2	50.6	0.0
Guanajuato	75.6	41.9	85.6	94.3	93.2	88.0	47.1	50.0
Guerrero	77.3	53.7	85.5	94.0	91.7	87.9	58.1	0.0
Hidalgo	75.7	39.4	85.7	97.6	97.6	84.0	53.7	0.0
Jalisco	78.5	45.9	88.8	96.3	95.2	89.5	46.3	68.2
México	77.6	36.2	85.9	96.5	96.3	90.8	47.6	0.0
Michoacán de Ocampo	79.0	54.5	88.0	91.4	94.3	86.8	60.5	0.0
Morelos	73.8	37.1	81.3	95.3	94.7	90.5	44.4	88.8
Nayarit	77.8	52.4	85.2	95.9	93.9	84.5	55.1	0.0
Nuevo León	77.1	40.6	87.1	97.3	94.7	87.3	42.5	41.3
Oaxaca	77.1	44.8	84.3	92.8	91.7	87.9	65.5	63.0
Puebla	79.6	48.7	85.1	97.5	97.5	90.4	54.9	50.0
Querétaro	74.1	34.1	85.3	94.8	93.3	87.8	44.2	0.0
Quintana Roo	82.9	45.9	90.7	98.0	97.3	89.7	60.5	85.1
San Luis Potosí	73.2	37.0	82.4	92.2	93.0	85.6	48.8	60.7
Sinaloa	74.6	41.4	80.5	91.4	91.1	83.5	52.5	0.0
Sonora	73.2	27.7	84.1	94.1	94.0	81.7	42.5	22.6
Tabasco	78.5	39.5	87.8	97.1	93.2	88.4	56.8	0.0
Tamaulipas	75.6	36.8	85.5	95.4	95.2	83.9	49.3	0.0
Tlaxcala	75.9	38.9	84.2	95.5	96.0	85.7	53.9	0.0
Veracruz de Ignacio de la Llave	75.9	42.5	80.1	96.2	93.7	87.9	54.4	51.8
Yucatán	79.9	44.1	87.2	98.3	97.2	91.3	57.2	0.0
Zacatecas	76.6	53.9	84.4	92.8	90.8	84.6	53.0	0.0

(Continúa)

Tasa de participación económica por sexo y entidad federativa según grupo de edad 2011 P/

Cuadro 8.10

Sexo Entidad federativa	Total	14 a 19 años	20 a 29 años	30 a 39 años	40 a 49 años	50 a 59 años	60 y más años	No especificado
Mujeres								
Estados Unidos Mexicanos	**41.8**	**19.8**	**49.0**	**54.0**	**55.8**	**44.3**	**18.6**	**50.3**
Aguascalientes	39.9	16.2	52.4	53.2	51.3	41.6	15.2	40.9
Baja California	43.7	18.6	52.1	57.0	60.0	43.5	17.7	0.0
Baja California Sur	47.7	16.6	57.7	66.0	62.9	52.3	18.3	0.0
Campeche	42.1	19.3	41.3	58.2	54.8	48.9	21.4	0.0
Coahuila de Zaragoza	41.9	20.4	53.2	56.9	52.4	40.3	18.5	0.0
Colima	51.9	31.2	61.5	65.6	67.7	52.1	23.9	0.0
Chiapas	33.4	18.5	34.8	43.4	45.0	37.2	14.3	100.0
Chihuahua	34.8	15.3	42.1	50.5	50.0	37.8	8.9	0.0
Distrito Federal	47.9	14.5	53.8	66.7	66.0	49.8	20.5	0.0
Durango	36.7	18.4	44.7	50.5	50.7	37.0	10.9	0.0
Guanajuato	41.3	24.5	48.3	51.9	52.5	47.2	16.7	0.0
Guerrero	45.1	26.8	50.0	57.5	61.7	48.7	27.0	0.0
Hidalgo	38.3	17.8	43.3	46.7	55.3	44.2	19.2	0.0
Jalisco	46.1	26.3	57.4	57.0	58.3	46.1	20.1	60.7
México	40.3	15.8	46.8	49.3	54.1	44.9	18.5	0.0
Michoacán de Ocampo	40.0	18.2	45.2	52.8	54.6	44.7	18.0	0.0
Morelos	42.8	18.4	47.3	58.0	57.7	45.4	23.5	57.1
Nayarit	45.2	19.5	53.1	60.8	59.8	48.4	23.2	0.0
Nuevo León	44.5	26.5	58.7	55.3	55.0	43.3	14.6	63.1
Oaxaca	42.6	24.2	48.5	55.4	56.3	40.4	25.6	94.9
Puebla	43.8	27.1	50.1	54.9	54.2	49.3	22.3	0.0
Querétaro	39.8	18.1	49.3	52.3	51.5	40.7	16.5	0.0
Quintana Roo	51.2	23.4	61.7	66.5	63.5	49.4	19.0	66.0
San Luis Potosí	38.9	19.3	49.3	51.7	51.0	38.4	18.0	27.6
Sinaloa	42.3	20.9	52.4	51.6	58.0	44.3	18.3	0.0
Sonora	43.1	17.6	55.8	60.2	55.0	46.2	15.2	69.2
Tabasco	37.4	16.0	42.2	48.8	49.7	44.0	13.6	0.0
Tamaulipas	46.0	18.7	59.1	58.7	59.2	49.3	16.9	0.0
Tlaxcala	40.0	15.8	44.8	52.6	55.7	39.9	17.9	0.0
Veracruz de Ignacio de la Llave	34.8	11.5	37.3	45.6	53.4	36.7	17.9	19.4
Yucatán	47.8	24.7	55.4	63.5	60.3	49.0	23.2	48.2
Zacatecas	37.8	18.4	46.6	46.5	52.3	38.6	18.1	0.0

Nota: La información corresponde al segundo trimestre del año. Hasta 2009 los datos fueron generados con factores de expansión ajustados a las proyecciones demográficas oficiales elaboradas por CONAPO con base en los resultados del II Conteo de Población y Vivienda 2005. A partir de 2010 el INEGI tomó la decisión de realizar un ejercicio interno de estimación poblacional a partir de los resultados definitivos del Censo de Población y Vivienda 2010, con el propósito de que la ENOE pueda emitir resultados en cifras absolutas, y que una vez que estén disponibles las nuevas proyecciones demográficas oficiales, estos resultados serán nuevamente calculados y sustituidos.

Fuente: INEGI. *Encuesta Nacional de Ocupación y Empleo. Consulta Interactiva de Datos.* En: www.inegi.org.mx (13 de septiembre de 2011).

Tasas complementarias de ocupación y desocupación por entidad federativa según sexo 2012 P/

Cuadro 8.11
1a. parte

Entidad federativa	Total				Hombres			
	Tasa de desocupación	Tasa de presión general	Tasa de condiciones críticas de ocupación	Tasa de ocupación en el sector informal	Tasa de desocupación	Tasa de presión general	Tasa de condiciones críticas de ocupación	Tasa de ocupación en el sector informal
Estados Unidos Mexicanos	**4.8**	**8.9**	**11.7**	**29.3**	**4.8**	**9.4**	**11.8**	**28.2**
Aguascalientes	5.9	7.9	10.7	27.1	6.5	8.9	11.4	28.4
Baja California	6.1	8.2	5.2	20.6	6.6	8.9	4.8	21.8
Baja California Sur	5.1	16.0	5.8	19.4	5.2	17.1	5.4	18.9
Campeche	2.3	4.6	15.5	26.9	2.2	5.1	17.6	23.1
Coahuila de Zaragoza	5.5	13.0	8.5	25.8	5.1	13.4	9.5	24.3
Colima	4.0	9.3	8.7	20.5	3.9	9.6	7.5	20.5
Chiapas	2.2	7.6	27.7	21.3	2.2	8.9	29.8	16.5
Chihuahua	7.0	7.8	4.1	19.6	7.7	8.6	4.3	21.7
Distrito Federal	6.3	10.8	10.1	29.1	6.4	11.3	10.9	32.3
Durango	6.6	12.0	13.5	29.7	6.8	12.6	14.1	29.0
Guanajuato	6.0	13.1	11.7	32.9	5.6	14.1	10.8	31.3
Guerrero	1.6	3.6	16.5	38.0	1.5	3.8	14.7	31.3
Hidalgo	4.6	10.3	15.8	32.5	4.1	10.7	15.6	30.9
Jalisco	4.6	6.8	6.5	29.9	4.8	7.4	6.2	30.5
México	6.1	8.0	11.4	34.4	5.9	8.0	10.8	35.5
Michoacán de Ocampo	3.1	6.3	10.0	33.9	3.2	6.6	9.1	33.0
Morelos	3.2	4.5	8.1	32.6	3.0	4.5	7.5	33.4
Nayarit	5.2	11.1	10.3	32.2	5.4	12.4	11.3	27.3
Nuevo León	6.4	13.6	4.8	25.0	6.1	13.9	4.9	24.9
Oaxaca	2.4	7.1	17.4	37.8	2.8	8.6	16.9	27.8
Puebla	4.2	7.9	17.4	33.1	4.2	8.9	17.9	30.9
Querétaro	4.2	5.2	6.2	22.8	5.0	6.1	5.4	25.5
Quintana Roo	4.1	10.2	8.4	26.1	4.1	10.2	8.4	25.7
San Luis Potosí	3.2	6.0	13.2	23.4	2.7	5.6	14.6	21.2
Sinaloa	4.2	8.6	8.5	25.0	4.3	9.6	8.1	22.4
Sonora	5.4	11.3	6.7	23.7	4.4	11.1	6.1	22.6
Tabasco	6.0	11.6	12.4	26.7	6.0	12.6	12.6	24.6
Tamaulipas	6.0	15.0	9.8	26.3	5.4	15.0	10.8	26.3
Tlaxcala	5.9	16.9	19.2	39.8	5.7	19.1	19.5	37.6
Veracruz de Ignacio de la Llave	3.5	4.4	15.3	27.9	3.8	4.8	15.0	23.8
Yucatán	2.3	5.8	16.1	34.2	2.2	6.3	18.8	31.2
Zacatecas	5.1	14.2	12.5	25.1	5.1	15.5	12.4	22.9

Tasas complementarias de ocupación y desocupación por entidad federativa según sexo 2012 P/

Cuadro 8.11

2a. parte y última

Entidad federativa	Mujeres			
	Tasa de desocupación	Tasa de presión general	Tasa de condiciones críticas de ocupación	Tasa de ocupación en el sector informal
Estados Unidos Mexicanos	**4.9**	**8.1**	**11.5**	**31.2**
Aguascalientes	5.0	6.3	9.5	25.0
Baja California	5.3	7.0	5.9	18.8
Baja California Sur	4.9	14.4	6.3	20.1
Campeche	2.4	3.8	11.6	33.7
Coahuila de Zaragoza	6.3	12.3	6.7	28.4
Colima	4.1	8.8	10.4	20.5
Chiapas	2.0	4.8	23.2	31.7
Chihuahua	5.7	6.4	3.9	15.8
Distrito Federal	6.3	10.1	9.2	25.1
Durango	6.1	10.9	12.3	31.0
Guanajuato	6.5	11.7	13.0	35.4
Guerrero	1.8	3.2	19.1	48.4
Hidalgo	5.5	9.6	16.1	35.2
Jalisco	4.4	6.0	7.0	28.8
México	6.3	8.1	12.5	32.6
Michoacán de Ocampo	3.0	5.7	11.7	35.6
Morelos	3.4	4.4	9.0	31.5
Nayarit	4.7	9.2	8.8	39.5
Nuevo León	6.9	13.1	4.6	25.3
Oaxaca	2.0	4.9	18.2	52.6
Puebla	4.1	6.3	16.6	36.6
Querétaro	2.8	3.8	7.7	18.3
Quintana Roo	4.1	10.1	8.5	26.7
San Luis Potosí	3.9	6.7	10.6	27.3
Sinaloa	4.0	7.0	9.0	29.1
Sonora	7.1	11.6	7.7	25.5
Tabasco	6.1	9.7	11.9	30.7
Tamaulipas	6.7	15.0	8.4	26.4
Tlaxcala	6.1	13.5	18.7	43.2
Veracruz de Ignacio de la Llave	2.8	3.7	16.0	35.4
Yucatán	2.6	5.1	11.8	38.8
Zacatecas	4.9	11.8	12.6	29.0

Nota: La información corresponde al segundo trimestre del año. Hasta 2009 los datos fueron generados con factores de expansión ajustados a las proyecciones demográficas oficiales elaboradas por CONAPO con base en los resultados del II Conteo de Población y Vivienda 2005. A partir de 2010 el INEGI tomó la decisión de realizar un ejercicio interno de estimación poblacional a partir de los resultados definitivos del Censo de Población y Vivienda 2010, con el propósito de que la ENOE pueda emitir resultados en cifras absolutas, y que una vez que estén disponibles las nuevas proyecciones demográficas oficiales, estos resultados serán nuevamente calculados y sustituidos.

Fuente: INEGI. *Encuesta Nacional de Ocupación y Empleo. Consulta Interactiva de Indicadores Estratégicos (InfoLaboral).* En: www.inegi.org.mx (7 de enero de 2013).

Trabajadores asegurados permanentes y eventuales urbanos en el Instituto Mexicano del Seguro Social por delegación según sector y división de actividad económica 2010 y 2011

Cuadro 8.12

Delegación	Total	Sector agropecuario	Sector industrial				Sector servicios			
		Agricultura, ganadería, silvicultura, caza y pesca	Industrias extractivas	Industrias de transformación	Construcción	Industria eléctrica, captación y suministro de agua potable	Comercio	Transportes y comunicaciones	Servicios para empresas, personas y el hogar	Servicios sociales y comunales
2010										
Total	**14 611 629**	**354 786**	**104 706**	**3 778 374**	**1 128 104**	**143 944**	**3 041 994**	**771 980**	**3 504 456**	**1 783 285**
Aguascalientes	204 733	4 600	927	70 542	13 951	970	33 551	10 571	30 591	39 030
Baja California	618 178	10 230	697	264 698	35 098	5 331	112 239	23 978	115 497	50 410
Baja California Sur	109 710	5 515	2 512	6 470	11 987	1 571	25 302	5 431	43 031	7 891
Campeche	125 517	2 302	2 573	13 389	25 407	1 306	19 219	11 840	28 426	21 055
Coahuila	554 533	14 477	17 638	224 943	45 694	5 673	91 828	23 958	84 540	45 782
Colima	105 400	5 389	2 021	10 554	13 055	1 944	18 611	10 605	19 556	23 665
Chiapas	195 431	10 906	871	16 413	17 411	3 188	49 432	6 224	37 513	53 473
Chihuahua	634 549	12 469	8 256	291 294	31 430	4 582	108 801	24 293	105 558	47 866
Distrito Federal a/	2 551 898	2 512	1 299	356 035	132 839	10 080	560 258	146 732	1 104 362	237 781
Durango	182 433	12 897	6 972	53 126	15 251	3 449	36 650	8 832	26 629	18 627
Guanajuato	625 039	14 828	2 448	230 621	45 970	7 798	116 835	31 170	108 055	67 314
Guerrero	145 328	610	1 728	10 462	13 709	3 590	41 530	5 991	53 645	14 063
Hidalgo	164 152	1 762	2 902	52 043	15 459	2 201	34 984	10 288	23 852	20 661
Jalisco	1 250 370	46 810	2 166	323 421	92 801	9 311	237 810	57 424	252 086	228 541
México b/	1 198 633	4 384	2 523	420 409	86 406	2 619	301 499	73 651	211 467	95 675
Michoacán	326 908	15 669	1 531	50 653	27 911	5 515	79 198	12 882	65 278	68 271
Morelos	174 522	9 331	138	35 893	11 858	3 444	34 817	5 850	33 659	39 532
Nayarit	109 322	10 648	485	8 895	12 111	1 606	23 105	5 284	30 452	16 736
Nuevo León	1 174 854	8 111	3 075	374 488	102 073	9 319	227 773	79 577	290 537	79 901
Oaxaca	160 749	2 871	516	12 332	13 173	2 804	37 119	6 643	33 205	52 086
Puebla	439 248	16 038	1 232	136 440	33 155	5 357	97 366	18 518	85 610	45 532
Querétaro	342 218	5 533	1 381	122 407	29 583	3 148	52 105	18 209	67 639	42 213
Quintana Roo	267 106	4 140	472	9 427	20 119	2 836	50 756	13 102	145 931	20 323
San Luis Potosí	295 112	11 043	3 774	98 282	23 409	2 302	51 316	13 631	43 232	48 123
Sinaloa	374 222	25 810	1 566	48 693	38 876	5 756	104 129	16 284	80 580	52 528
Sonora	431 164	25 802	9 161	129 740	38 205	5 811	93 355	19 582	79 009	30 499
Tabasco	158 647	4 418	5 073	13 312	27 604	1 632	49 701	8 687	36 062	12 158
Tamaulipas	550 501	11 654	3 627	204 301	43 096	10 011	110 773	39 545	84 231	43 263
Tlaxcala	68 998	249	144	35 140	4 242	562	11 381	2 532	7 280	7 468
Veracruz c/	664 437	44 796	7 392	79 095	71 230	14 635	145 656	44 170	112 227	145 236
Yucatán	274 910	7 126	1 551	51 835	21 685	3 984	61 229	12 963	50 381	64 156
Zacatecas	132 807	1 856	8 055	23 021	13 306	1 609	23 666	3 533	14 335	43 426
2011 P/										
Total	**15 202 426**	**365 767**	**117 450**	**3 936 742**	**1 183 717**	**148 488**	**3 188 294**	**817 800**	**3 609 618**	**1 834 550**
Aguascalientes	213 510	4 731	1 057	71 061	15 170	931	35 049	12 225	31 425	41 861
Baja California	634 642	10 278	916	273 233	34 626	5 186	116 297	24 642	118 032	51 432
Baja California Sur	115 366	5 341	3 269	6 630	12 429	1 693	27 169	5 681	44 747	8 407
Campeche	132 288	2 599	1 773	13 429	24 700	1 311	19 713	19 907	27 473	21 383
Coahuila	591 177	14 380	18 204	249 633	49 305	5 757	96 382	25 351	85 225	46 940
Colima	107 380	5 172	2 451	11 114	11 724	1 881	19 477	10 715	20 048	24 798
Chiapas	203 942	11 360	1 013	16 772	16 581	3 228	54 488	6 532	37 764	56 204
Chihuahua	652 505	13 204	10 004	306 143	30 980	4 596	110 833	25 369	103 366	48 010
Distrito Federal a/	2 649 297	3 597	1 577	358 870	146 497	14 636	577 434	153 903	1 149 007	243 776
Durango	192 809	13 137	8 665	59 073	17 481	3 373	37 210	9 242	25 827	18 801
Guanajuato	658 433	15 660	3 429	246 179	51 975	7 874	122 124	33 147	109 291	68 754
Guerrero	141 857	511	2 023	10 482	11 656	3 551	43 235	5 270	51 666	13 463
Hidalgo	175 432	1 686	3 273	56 430	19 164	2 526	36 310	10 453	24 597	20 993
Jalisco	1 292 320	48 192	2 828	330 674	91 919	9 191	254 521	58 951	260 438	235 606
México b/	1 258 675	4 439	2 691	434 850	90 055	3 105	326 674	80 266	216 869	99 726
Michoacán	340 027	16 844	1 816	51 726	28 799	5 532	83 150	12 727	69 708	69 725
Morelos	182 339	10 102	193	37 615	12 776	3 504	37 161	5 551	34 398	41 039
Nayarit	111 751	10 389	582	8 980	11 475	1 646	23 839	5 689	31 691	17 460
Nuevo León	1 222 920	8 179	3 027	387 870	108 267	9 525	240 559	84 185	300 096	81 212
Oaxaca	167 459	3 482	965	12 442	15 022	2 219	39 200	6 338	34 220	53 571
Puebla	458 862	16 508	1 340	140 872	32 951	5 041	102 461	19 350	94 444	45 895
Querétaro	370 086	6 823	1 543	131 333	30 885	3 170	55 826	19 285	77 523	43 698
Quintana Roo	273 182	4 080	406	9 511	20 407	2 868	54 676	14 481	145 405	21 348
San Luis Potosí	314 028	11 700	4 153	108 189	25 277	2 351	53 856	14 496	44 854	49 152
Sinaloa	387 040	26 142	1 713	54 291	38 508	5 894	110 041	17 802	78 170	54 479
Sonora	450 084	26 325	11 982	134 474	42 128	5 432	94 417	21 443	82 586	31 297
Tabasco	171 568	4 483	5 451	13 665	32 761	1 596	53 927	9 081	37 563	13 041
Tamaulipas	552 838	11 940	4 142	206 411	40 738	10 348	110 772	40 221	84 600	43 666
Tlaxcala	70 538	250	140	34 959	3 999	565	12 040	2 657	8 073	7 855
Veracruz c/	687 285	44 898	6 646	84 186	77 474	14 925	151 153	45 079	114 367	148 557
Yucatán	283 571	7 404	1 526	51 126	22 734	3 959	63 644	13 971	51 954	67 253
Zacatecas	139 215	1 931	8 652	24 519	15 254	1 074	24 656	3 790	14 191	45 148

Nota: Se refiere a los trabajadores permanentes, urbanos y del campo, y a los trabajadores eventuales urbanos afiliados en el IMSS.

a/ Comprende las delegaciones Distrito Federal norte y Distrito Federal sur.

b/ Comprende las delegaciones México oriente y México poniente.

c/ Comprende las delegaciones Veracruz norte y Veracruz sur.

Fuente: IMSS. *Memoria Estadística, 2011.* México, DF, 2012.

Empresas, trabajadores y casos de riesgo de trabajo terminado por delegación 1995, 2010 y 2011

Cuadro 8.13

Delegación	Empresas con seguro de riesgo de trabajo a/	Trabajadores bajo seguro de riesgo de trabajo b/	Casos de riesgo de trabajo terminado c/			
			Total	Accidentes de trabajo	Accidentes en trayecto	Enfermedades de trabajo
1995						
Total	**668 881**	**8 771 320**	**436 878**	**358 562**	**75 182**	**3 134**
Aguascalientes	9 529	108 452	4 869	3 921	885	63
Baja California	27 529	364 369	17 652	15 647	1 998	7
Baja California Sur	6 046	51 586	2 541	2 390	144	7
Campeche	4 603	50 802	2 189	2 024	162	3
Coahuila	24 853	354 827	18 727	15 342	2 466	919
Colima	5 597	57 962	2 901	2 685	200	16
Chiapas	10 379	110 253	3 414	3 246	167	1
Chihuahua	29 229	477 808	19 258	15 832	3 229	197
Distrito Federal d/	105 640	1 834 915	92 849	67 047	25 433	369
Durango	10 891	125 369	7 362	6 434	920	8
Guanajuato	32 465	329 780	13 095	10 723	2 225	147
Guerrero	11 498	105 470	5 556	4 843	635	78
Hidalgo	8 939	103 656	4 584	3 814	526	244
Jalisco	54 437	630 056	36 987	30 240	6 680	67
México e/	43 431	737 563	41 208	32 044	8 698	466
Michoacán	19 711	180 112	7 459	6 909	512	38
Morelos	8 702	119 076	5 069	4 426	624	19
Nayarit	7 247	58 629	2 487	2 223	263	1
Nuevo León	44 475	621 531	37 477	32 262	5 150	65
Oaxaca	9 058	90 173	4 212	3 841	367	4
Puebla	19 832	265 129	12 955	9 889	3 036	30
Querétaro	11 763	154 994	5 868	4 978	873	17
Quintana Roo	7 332	93 272	3 193	2 890	301	2
San Luis Potosí	14 106	160 037	7 590	6 295	1 269	26
Sinaloa	26 465	259 096	13 365	12 082	1 272	11
Sonora	25 560	259 655	13 095	11 684	1 377	34
Tabasco	8 119	76 487	3 368	3 150	218	0
Tamaulipas	27 548	352 516	19 574	16 907	2 622	45
Tlaxcala	2 773	48 611	1 807	1 356	439	12
Veracruz f/	33 099	392 067	15 445	14 302	1 134	9
Yucatán	11 527	127 575	5 836	4 975	860	1
Zacatecas	6 498	69 492	3 539	2 992	324	223
No especificado	ND	ND	1 347	1 169	173	5
2010						
Total	**829 500**	**14 342 126**	**506 528**	**403 336**	**99 726**	**3 466**
Aguascalientes	11 996	205 971	7 537	6 064	1 423	50
Baja California	35 759	624 325	25 539	20 882	4 610	47
Baja California Sur	10 334	115 299	4 919	4 538	357	24
Campeche	6 317	123 653	2 490	2 122	367	1
Coahuila	28 854	536 085	19 624	15 953	2 962	709
Colima	8 081	102 421	5 591	5 054	528	9
Chiapas	13 829	191 170	3 194	2 930	255	9
Chihuahua	32 087	628 468	18 909	14 588	4 089	232
Distrito Federal d/	99 580	1 884 210	56 355	40 513	15 691	151
Durango	11 889	180 314	5 464	4 869	586	9
Guanajuato	39 410	618 871	20 526	15 763	4 668	95
Guerrero	12 940	142 084	5 156	4 358	778	20
Hidalgo	12 112	163 876	7 124	5 375	1 324	425
Jalisco	74 192	1 225 903	55 268	43 997	11 087	184
México e/	55 558	1 770 532	69 528	51 129	18 054	345
Michoacán	27 973	329 694	13 318	11 997	1 255	66
Morelos	10 770	172 682	6 644	5 335	1 260	49
Nayarit	10 967	105 205	5 607	4 879	710	18
Nuevo León	57 188	1 156 828	36 031	29 359	6 540	132
Oaxaca	11 995	137 958	5 102	4 486	615	1
Puebla	26 524	433 988	17 023	12 435	4 557	31
Querétaro	17 139	335 441	9 566	7 779	1 763	24
Quintana Roo	12 800	262 314	8 820	8 358	459	3
San Luis Potosí	19 618	291 896	9 946	7 634	2 195	117
Sinaloa	31 643	389 228	15 695	13 545	2 118	32
Sonora	32 351	434 487	18 750	15 189	3 383	178
Tabasco	10 626	157 421	3 996	3 327	659	10
Tamaulipas	32 913	553 277	14 206	11 563	2 600	43
Tlaxcala	3 948	99 604	1 658	1 285	313	60
Veracruz f/	42 663	573 022	20 593	17 805	2 653	135
Yucatán	17 246	264 607	7 703	6 538	1 152	13
Zacatecas	10 198	131 292	4 646	3 687	715	244

(Continúa)

Empresas, trabajadores y casos de riesgo de trabajo terminado por delegación 1995, 2010 y 2011

Cuadro 8.13

Delegación	Empresas con seguro de riesgo de trabajo a/	Trabajadores bajo seguro de riesgo de trabajo b/	Casos de riesgo de trabajo terminado c/			
			Total	Accidentes de trabajo	Accidentes en trayecto	Enfermedades de trabajo
2011						
Total	**821 572**	**14 971 173**	**536 322**	**422 043**	**110 174**	**4 105**
Aguascalientes	11 870	211 586	7 295	5 867	1 357	71
Baja California	35 925	649 908	26 930	22 486	4 363	81
Baja California Sur	10 084	118 380	5 037	4 583	431	23
Campeche	6 185	130 367	2 503	2 126	361	16
Coahuila	28 711	581 632	20 561	16 659	3 152	750
Colima	8 142	108 524	5 735	5 142	585	8
Chiapas	13 439	200 180	3 705	3 317	383	5
Chihuahua	31 468	646 364	20 892	15 851	4 749	292
Distrito Federal d/	99 345	1 968 859	57 104	40 373	16 598	133
Durango	11 730	189 122	5 823	5 290	516	17
Guanajuato	39 209	651 626	22 105	16 712	5 142	251
Guerrero	12 299	141 634	5 513	4 655	842	16
Hidalgo	11 780	176 124	8 061	6 108	1 541	412
Jalisco	74 782	1 276 791	58 750	46 164	12 435	151
México e/	55 620	1 852 495	74 396	53 653	20 007	736
Michoacán	27 778	341 559	13 620	12 087	1 523	10
Morelos	10 834	180 801	6 979	5 522	1 388	69
Nayarit	10 630	108 252	6 625	5 748	850	27
Nuevo León	57 038	1 216 763	37 744	30 555	7 063	126
Oaxaca	11 332	141 503	5 833	5 156	659	18
Puebla	26 336	452 984	18 155	12 894	5 225	36
Querétaro	17 298	366 278	10 174	8 324	1 809	41
Quintana Roo	12 602	270 365	8 683	7 940	731	12
San Luis Potosí	19 553	310 379	11 006	8 266	2 582	158
Sinaloa	31 295	397 462	16 580	14 195	2 324	61
Sonora	32 160	457 155	20 456	16 542	3 772	142
Tabasco	10 263	166 086	4 376	3 588	767	21
Tamaulipas	31 630	556 576	15 976	12 493	3 439	44
Tlaxcala	3 900	103 907	1 808	1 350	411	47
Veracruz f/	41 135	587 988	20 854	17 765	2 989	100
Yucatán	17 246	272 212	7 958	6 668	1 280	10
Zacatecas	9 957	137 311	5 085	3 964	900	221

a/ Promedio anual con base en el Informe mensual de patrones y cotizantes.

b/ La población de trabajadores bajo seguro de riesgo de trabajo se determina con base en las horas de exposición al riesgo.

c/ Son aquéllos en los que el trabajador siniestrado haya sido dado de alta y declarado apto para continuar con sus labores, e igualmente, los casos en los que se inicie una incapacidad permanente, parcial o total y cuando ocurra la muerte.

d/ Comprende las delegaciones Distrito Federal norte y Distrito Federal sur.

e/ Comprende las delegaciones México oriente y México poniente.

f/ Comprende las delegaciones Veracruz norte y Veracruz sur.

Fuente: Para 1995: IMSS. *Informe Mensual. Población Derechohabiente, diciembre 1995.* México, DF, 1995.
Para 2010 y 2011: IMSS. *Memoria Estadística,* 2010 y 2011. México, DF.

Indicadores seleccionados por casos de riesgo de trabajo terminado por delegación 1995, 2010 y 2011

Cuadro 8.14

Delegación	1995			2010			2011		
	Casos de riesgo de trabajo por cada 100 trabajadores bajo seguro de riesgo de trabajo	Incapacidades permanentes por cada 1 000 trabajadores bajo seguro de riesgo de trabajo a/	Defunciones por cada 10 000 trabajadores bajo seguro de riesgo de trabajo	Casos de riesgo de trabajo por cada 100 trabajadores bajo seguro de riesgo de trabajo	Incapacidades permanentes por cada 1 000 trabajadores bajo seguro de riesgo de trabajo a/	Defunciones por cada 10 000 trabajadores bajo seguro de riesgo de trabajo	Casos de riesgo de trabajo por cada 100 trabajadores bajo seguro de riesgo de trabajo	Incapacidades permanentes por cada 1 000 trabajadores bajo seguro de riesgo de trabajo a/	Defunciones por cada 10 000 trabajadores bajo seguro de riesgo de trabajo
Total	**5.0**	**2.0**	**1.6**	**3.5**	**1.7**	**1.0**	**3.6**	**1.8**	**1.1**
Aguascalientes	4.5	2.0	0.7	3.7	1.7	0.9	3.4	1.9	0.8
Baja California	4.8	0.9	0.7	4.1	1.3	0.6	4.1	1.4	0.6
Baja California Sur	4.9	1.2	1.4	4.3	1.7	0.4	4.3	1.9	0.8
Campeche	4.3	1.4	1.2	2.0	1.2	1.1	1.9	1.2	0.8
Coahuila	5.3	6.6	1.0	3.7	9.2	1.1	3.5	6.7	1.9
Colima	5.0	1.6	4.8	5.5	1.1	2.1	5.3	1.0	1.4
Chiapas	3.1	1.1	3.8	1.7	0.7	0.6	1.9	0.7	0.5
Chihuahua	4.0	1.4	0.8	3.0	1.9	1.1	3.2	2.4	1.2
Distrito Federal b/	5.1	1.2	1.0	3.0	0.8	0.4	2.9	0.8	0.4
Durango	5.9	4.2	2.9	3.0	2.2	1.8	3.1	1.8	1.9
Guanajuato	4.0	2.2	2.3	3.3	1.5	1.2	3.4	2.0	1.4
Guerrero	5.3	2.2	2.9	3.6	1.1	1.6	3.9	2.9	1.5
Hidalgo	4.4	5.0	2.2	4.3	5.5	2.4	4.6	6.2	2.8
Jalisco	5.9	1.3	1.2	4.5	1.4	0.9	4.6	1.6	1.0
México c/	5.6	2.6	1.7	3.9	1.4	1.2	4.0	1.7	1.1
Michoacán	4.1	1.7	2.1	4.0	1.5	1.3	4.0	1.4	1.1
Morelos	4.3	1.4	3.2	3.8	1.1	1.7	3.9	1.3	1.0
Nayarit	4.2	1.3	1.2	5.3	1.7	1.3	6.1	1.8	1.8
Nuevo León	6.0	1.8	1.2	3.1	1.2	0.7	3.1	1.2	0.7
Oaxaca	4.7	1.2	3.4	3.7	0.8	2.6	4.1	0.9	1.1
Puebla	4.9	2.3	2.2	3.9	1.6	1.2	4.0	1.6	1.1
Querétaro	3.8	1.4	1.7	2.9	0.6	0.8	2.8	0.8	0.7
Quintana Roo	3.4	0.4	1.2	3.4	0.7	0.4	3.2	0.9	0.8
San Luis Potosí	4.7	3.2	2.2	3.4	1.9	0.9	3.5	2.0	1.2
Sinaloa	5.2	1.9	3.4	4.0	1.9	2.6	4.2	2.6	2.9
Sonora	5.0	1.5	2.2	4.3	2.1	0.8	4.5	2.3	1.1
Tabasco	4.4	1.6	5.2	2.5	1.0	2.0	2.6	0.9	1.1
Tamaulipas	5.6	2.2	1.5	2.6	1.3	0.8	2.9	1.3	1.0
Tlaxcala	3.7	2.3	2.5	1.7	1.5	0.7	1.7	1.0	0.9
Veracruz d/	3.9	1.7	1.7	3.6	1.6	1.2	3.5	1.6	1.6
Yucatán	4.6	2.4	1.4	2.9	1.1	0.3	2.9	1.0	0.6
Zacatecas	5.1	7.3	1.9	3.5	4.7	1.8	3.7	6.3	3.0

a/ Incluye incapacidades permanentes por casos de riesgo de trabajo ocurridos en años anteriores.
b/ Comprende las delegaciones Distrito Federal norte y Distrito Federal sur.
c/ Comprende las delegaciones México oriente y México poniente.
d/ Comprende las delegaciones Veracruz norte y Veracruz sur.
Fuente: IMSS. *Memoria Estadística,* 1995 y 2011. México, DF.

Principales resultados de las estadísticas sobre relaciones laborales por entidad federativa 1995, 2010 y 2011

Cuadro 8.15

Entidad federativa	Convenios de trabajo fuera de juicio	Conflictos de trabajo a/	Emplazamientos a huelga b/	Emplazamientos locales a huelga solucionados	Huelgas estalladas b/	Huelgas solucionadas
1995						
Estados Unidos Mexicanos	**57 804**	**113 250**	**42 368**	**22 648**	**577**	**224**
Aguascalientes	1 809	1 155	144	62	0	0
Baja California	1 087	3 732	1 182	668	49	22
Baja California Sur	190	378	256	92	4	3
Campeche	194	477	81	22	1	1
Coahuila de Zaragoza	3 283	3 390	371	196	6	2
Colima	868	446	143	56	4	1
Chiapas	667	884	111	5	3	0
Chihuahua	3 626	5 367	247	89	5	5
Distrito Federal	5 031	29 850	6 103	4 213	163	44
Durango	1 130	1 297	578	368	2	2
Guanajuato	2 961	5 419	625	330	6	4
Guerrero	964	2 701	825	388	18	12
Hidalgo	762	617	463	251	5	0
Jalisco	4 597	5 287	6 894	345	110	20
México	1 594	8 725	6 312	1 793	69	42
Michoacán de Ocampo	1 495	2 223	489	290	8	9
Morelos	1 308	2 208	897	768	20	13
Nayarit	33	634	321	209	6	3
Nuevo León	4 099	12 291	8 510	8 116	38	25
Oaxaca	1 416	1 015	331	196	0	0
Puebla	2 928	3 034	1 431	957	26	5
Querétaro	473	2 118	391	330	1	0
Quintana Roo	50	1 162	414	190	0	0
San Luis Potosí	2 034	1 711	314	107	4	0
Sinaloa	1 734	2 304	313	145	3	0
Sonora	1 724	2 517	829	603	5	4
Tabasco	1 675	1 992	233	94	2	1
Tamaulipas	3 024	3 195	1 137	418	9	4
Tlaxcala	129	276	185	40	4	1
Veracruz de Ignacio de la Llave	3 726	4 522	1 932	1 223	4	1
Yucatán	2 871	1 903	206	73	0	0
Zacatecas	322	420	62	11	1	0
Más de una entidad federativa	NA	NA	38	NA	1	NA
2010						
Estados Unidos Mexicanos	**261 318**	**197 733**	**36 097**	**19 839**	**84**	**419**
Aguascalientes	2 698	3 239	325	195	0	0
Baja California	2 342	9 353	3 241	1 010	32	1
Baja California Sur	1 255	1 660	296	127	1	0
Campeche	3 373	1 179	144	10	0	0
Coahuila de Zaragoza	23 331	7 867	545	102	0	0
Colima	1 962	935	233	61	1	1
Chiapas	4 008	1 584	192	0	0	0
Chihuahua	10 818	9 810	246	36	0	0
Distrito Federal	18 035	28 681	4 561	1 808	22	28
Durango	5 448	2 045	668	183	1	0
Guanajuato	15 028	13 394	540	132	1	0
Guerrero	16 173	5 925	619	280	1	1
Hidalgo	2 465	1 175	930	422	1	0
Jalisco	27 658	20 598	2 066	2 369	5	381
México	6 997	12 800	5 177	3 434	4	0
Michoacán de Ocampo	2 802	3 906	514	163	2	1
Morelos	3 180	3 863	583	329	0	0
Nayarit	280	1 441	97	0	0	0
Nuevo León	6 115	13 894	4 996	3 895	0	0
Oaxaca	2 965	1 740	748	288	5	3
Puebla	6 232	4 481	2 351	1 947	0	0
Querétaro	5 550	6 770	1 044	624	0	0
Quintana Roo	4 137	3 687	191	341	0	0
San Luis Potosí	11 265	3 956	516	140	0	0
Sinaloa	7 307	4 570	406	119	0	0
Sonora	23 075	8 208	961	491	4	2
Tabasco	12 726	4 453	589	264	0	0
Tamaulipas	10 758	5 556	684	168	0	0
Tlaxcala	417	642	347	129	0	0
Veracruz de Ignacio de la Llave	11 324	6 183	1 345	715	0	0
Yucatán	10 477	2 835	155	42	0	0
Zacatecas	1 117	1 303	117	15	1	1
Más de una entidad federativa	NA	NA	670	NA	3	NA

(Continúa)

Principales resultados de las estadísticas sobre relaciones laborales por entidad federativa 1995, 2010 y 2011

Cuadro 8.15

Entidad federativa	Convenios de trabajo fuera de juicio	Conflictos de trabajo a/	Emplazamientos a huelga b/	Emplazamientos locales a huelga solucionados	Huelgas estalladas b/	Huelgas solucionadas
2011						
Estados Unidos Mexicanos	**318 724**	**202 477**	**37 046**	**18 898**	**62**	**200**
Aguascalientes	3 425	3 013	130	49	0	0
Baja California	2 336	10 130	3 474	1 105	20	3
Baja California Sur	2 559	1 557	160	40	0	0
Campeche	4 250	1 150	111	9	0	0
Coahuila de Zaragoza	22 503	7 669	422	90	1	0
Colima	2 393	947	249	100	1	1
Chiapas	5 149	1 753	120	0	0	0
Chihuahua	13 863	9 157	188	29	0	0
Distrito Federal	21 651	26 453	3 645	884	19	15
Durango	8 043	2 109	511	251	3	2
Guanajuato	18 048	14 417	444	112	1	0
Guerrero	20 222	6 415	484	214	3	0
Hidalgo	2 961	1 329	834	403	1	0
Jalisco	33 392	22 424	3 800	2 291	2	170
México	8 765	12 931	5 094	3 095	1	0
Michoacán de Ocampo	3 027	4 420	402	163	1	4
Morelos	3 321	4 428	903	508	1	0
Nayarit	274	2 105	409	28	0	0
Nuevo León	5 735	12 962	6 034	4 593	0	0
Oaxaca	3 231	1 961	961	324	2	2
Puebla	7 198	4 744	2 655	2 163	0	0
Querétaro	6 316	6 540	1 067	531	0	0
Quintana Roo	7 105	4 991	268	109	0	0
San Luis Potosí	12 799	4 226	425	131	0	0
Sinaloa	9 735	5 395	322	78	0	1
Sonora	32 189	8 332	587	293	1	1
Tabasco	14 447	4 621	288	135	0	0
Tamaulipas	16 111	5 488	726	209	0	0
Tlaxcala	463	1 090	285	211	0	0
Veracruz de Ignacio de la Llave	13 373	5 445	1 084	680	0	0
Yucatán	12 727	2 949	167	57	1	0
Zacatecas	1 113	1 326	92	13	1	1
Más de una entidad federativa	NA	NA	705	NA	3	NA

Nota: Información proporcionada por las Juntas Locales y Federal de Conciliación y Arbitraje.

a/ Comprende conflictos individuales y colectivos.

b/ Comprende los ámbitos local y federal.

Fuente: INEGI. *Estadísticas sobre Relaciones Laborales de Jurisdicción Local y Federal.*

Convenios de trabajo fuera de juicio por entidad federativa según actividad económica 1995, 2010 y 2011

Cuadro 8.16

Entidad federativa	Total	Agricultura, ganadería, caza y pesca	Minería	Extracción de petróleo y gas	Industria manufacturera	Construcción	Electricidad y agua	Comercio	Transportes y comunicaciones	Servicios a/	Administración pública y defensa	No especificada
1995												
Estados Unidos Mexicanos	**57 804**	**2 135**	**69**	**4**	**15 151**	**3 701**	**377**	**13 503**	**2 905**	**15 949**	**332**	**3 678**
Aguascalientes	1 809	36	6	0	679	115	4	336	72	518	1	42
Baja California	1 087	7	3	0	179	63	83	227	46	314	8	157
Baja California Sur	190	3	3	0	11	5	7	39	6	69	0	47
Campeche	194	2	0	0	7	71	2	45	7	55	1	4
Coahuila de Zaragoza	3 283	130	14	0	599	246	41	696	200	924	52	381
Colima	868	65	0	0	80	102	2	185	87	306	0	41
Chiapas	667	85	0	1	53	92	1	168	30	236	1	0
Chihuahua	3 626	191	4	0	868	285	2	743	258	1 247	4	24
Distrito Federal	5 031	0	1	0	1 658	254	2	1 168	94	1 802	0	52
Durango	1 130	79	2	0	377	62	59	251	24	269	4	3
Guanajuato	2 961	56	0	0	836	229	4	774	196	701	3	162
Guerrero	964	4	2	0	87	62	7	274	26	407	2	93
Hidalgo	762	44	2	0	185	39	4	228	29	225	5	1
Jalisco	4 597	36	0	0	1 712	224	0	1 125	176	1 293	1	30
México	1 594	8	1	0	761	35	0	296	78	217	1	197
Michoacán de Ocampo	1 495	60	5	0	368	98	2	288	93	488	85	8
Morelos	1 308	55	2	0	170	195	0	313	40	430	0	103
Nayarit	33	5	0	0	3	0	0	8	4	12	1	0
Nuevo León	4 099	26	6	0	944	316	4	425	120	1 029	1	1 228
Oaxaca	1 416	29	1	0	521	68	1	354	40	351	31	20
Puebla	2 928	272	2	0	1 136	91	22	514	112	698	46	35
Querétaro	473	11	2	0	56	18	0	73	17	136	0	160
Quintana Roo	50	4	0	0	3	4	2	16	2	10	0	9
San Luis Potosí	2 034	60	1	0	574	73	45	577	36	494	49	125
Sinaloa	1 734	70	2	0	247	74	5	405	62	445	2	422
Sonora	1 724	218	1	3	270	77	13	500	92	435	11	104
Tabasco	1 675	337	0	0	155	115	0	535	97	394	4	38
Tamaulipas	3 024	31	1	0	1 322	192	58	722	159	445	4	90
Tlaxcala	129	1	1	0	40	4	0	34	2	47	0	0
Veracruz de Ignacio de la Llave	3 726	110	7	0	396	387	7	1 073	425	1 268	8	45
Yucatán	2 871	88	0	0	813	71	0	999	267	570	6	57
Zacatecas	322	12	0	0	41	34	0	112	8	114	1	0

(Continúa)

Convenios de trabajo fuera de juicio por entidad federativa según actividad económica 1995, 2010 y 2011

Cuadro 8.16

Entidad federativa	Total	Agricultura, ganadería, aprovechamiento forestal, caza y pesca	Minería	Extracción de petróleo y gas	Industria manufacturera	Construcción	Electricidad y agua	Comercio	Transportes, correo y almacenamiento	Información en medios masivos	Servicios b/	Actividades del gobierno	No especificada
2010													
Estados Unidos Mexicanos	**261 318**	**4 248**	**2 008**	**173**	**38 065**	**17 871**	**1 413**	**61 061**	**18 298**	**4 154**	**102 191**	**5 534**	**6 302**
Aguascalientes	2 698	32	7	0	311	192	9	600	163	66	1 185	5	128
Baja California	2 342	31	0	0	485	154	38	641	66	6	894	26	1
Baja California Sur	1 255	35	58	0	45	396	6	266	21	6	412	10	0
Campeche	3 373	47	652	89	122	196	8	835	232	26	1 027	139	0
Coahuila de Zaragoza	23 331	295	161	5	4 282	1 745	134	4 935	1 479	317	7 502	1 043	1 433
Colima	1 962	133	4	0	123	317	3	451	241	9	675	2	4
Chiapas	4 008	146	5	0	152	214	129	1 327	482	72	1 445	35	1
Chihuahua	10 818	255	52	0	2 170	581	20	2 475	609	138	4 400	118	0
Distrito Federal	18 035	7	0	0	1 575	463	17	3 742	638	664	10 861	60	8
Durango	5 448	343	85	0	871	293	31	1 232	286	163	1 990	151	3
Guanajuato	15 028	68	21	0	4 444	587	64	2 797	854	343	4 981	356	513
Guerrero	16 173	18	20	4	396	1 679	47	3 427	399	90	9 327	553	213
Hidalgo	2 465	29	38	1	282	152	2	703	120	61	1 046	27	4
Jalisco	27 658	208	29	0	4 128	778	201	5 425	3 732	209	12 132	659	157
México	6 997	13	15	8	1 343	186	74	1 529	682	139	2 626	305	77
Michoacán de Ocampo	2 802	79	2	0	431	161	12	730	243	47	878	219	0
Morelos	3 180	16	0	1	207	231	29	457	285	71	1 589	164	130
Nayarit	280	3	0	0	19	11	0	35	13	4	194	1	0
Nuevo León	6 115	19	3	2	1 324	525	19	1 267	327	55	2 292	4	278
Oaxaca	2 965	21	1	0	601	181	0	793	221	18	859	105	165
Puebla	6 232	195	2	1	1 260	292	36	1 653	331	39	2 171	167	85
Querétaro	5 550	72	0	0	1 216	183	8	849	378	65	2 219	3	557
Quintana Roo	4 137	3	0	0	18	135	1	1 350	170	38	2 236	17	169
San Luis Potosí	11 265	164	51	1	2 425	440	253	2 159	909	193	3 895	768	7
Sinaloa	7 307	294	8	0	1 061	676	62	2 371	430	257	1 931	19	198
Sonora	23 075	914	144	51	3 814	1 699	99	6 269	1 080	255	7 288	151	1 311
Tabasco	12 726	242	139	8	840	2 072	8	2 907	591	176	5 599	81	63
Tamaulipas	10 758	94	455	0	2 058	580	91	2 257	1 010	258	3 119	103	733
Tlaxcala	417	0	0	0	49	56	0	115	12	26	148	11	0
Veracruz de Ignacio de la Llave	11 324	207	4	2	480	2 164	12	3 721	980	121	3 424	160	49
Yucatán	10 477	244	30	0	1 383	396	0	3 309	1 265	188	3 589	62	11
Zacatecas	1 117	21	22	0	150	136	0	434	49	34	257	10	4

(Continúa)

Convenios de trabajo fuera de juicio por entidad federativa según actividad económica 1995, 2010 y 2011

Cuadro 8.16

Entidad federativa	Total	Agricultura, ganadería, aprovechamiento forestal, caza y pesca	Minería	Extracción de petróleo y gas	Industria manufacturera	Construcción	Electricidad y agua	Comercio	Transportes, correo y almacenamiento	Información en medios masivos	Servicios b/	Actividades del gobierno	No especificada
2011													
Estados Unidos Mexicanos	**318 724**	**5 890**	**1 158**	**117**	**46 956**	**22 438**	**1 570**	**74 112**	**21 390**	**4 479**	**128 610**	**5 905**	**6 099**
Aguascalientes	3 425	21	0	0	379	200	13	748	232	92	1 481	3	256
Baja California	2 336	21	0	0	446	92	2	671	100	31	908	39	26
Baja California Sur	2 559	25	2	0	90	1 130	17	472	52	8	728	35	0
Campeche	4 250	47	367	78	179	244	2	912	315	46	1 677	383	0
Coahuila de Zaragoza	22 503	300	101	0	3 510	1 646	86	4 868	1 615	202	8 230	449	1 496
Colima	2 393	148	12	0	160	582	1	525	257	15	691	0	2
Chiapas	5 149	233	5	0	208	253	78	1 802	188	44	2 310	12	16
Chihuahua	13 863	102	48	0	1 864	683	3	3 725	797	141	6 315	184	1
Distrito Federal	21 651	11	3	0	2 493	518	25	4 474	761	731	12 591	44	0
Durango	8 043	749	35	1	1 504	462	42	1 826	378	25	2 906	115	0
Guanajuato	18 048	33	23	0	5 401	441	38	2 999	809	229	7 411	345	319
Guerrero	20 222	8	6	14	627	2 214	132	3 866	381	92	11 626	753	503
Hidalgo	2 961	24	2	0	443	297	2	768	189	55	1 143	36	2
Jalisco	33 392	266	37	0	5 370	1 599	39	6 343	4 552	465	14 360	269	92
México	8 765	8	3	1	1 879	304	12	2 099	881	224	3 192	149	13
Michoacán de Ocampo	3 027	88	1	0	615	159	19	776	207	48	915	199	0
Morelos	3 321	54	3	0	466	139	19	385	343	95	1 639	148	30
Nayarit	274	5	0	0	14	18	0	86	14	0	130	4	3
Nuevo León	5 735	25	3	1	1 187	405	6	1 144	261	110	2 294	20	279
Oaxaca	3 231	19	1	0	434	76	0	1 029	170	24	1 205	148	125
Puebla	7 198	420	5	0	911	311	52	1 805	418	67	2 408	558	243
Querétaro	6 316	75	1	0	1 217	194	7	1 005	420	52	2 798	4	543
Quintana Roo	7 105	12	0	0	71	277	4	2 047	345	66	3 954	55	274
San Luis Potosí	12 799	552	6	1	2 478	462	549	2 485	980	225	4 532	529	0
Sinaloa	9 735	285	18	0	871	949	142	3 642	528	300	2 792	22	186
Sonora	32 189	1 313	250	2	6 533	2 121	94	9 021	1 791	291	10 345	172	256
Tabasco	14 447	323	9	17	872	2 442	0	3 468	1 017	132	6 119	17	31
Tamaulipas	16 111	64	203	2	4 045	709	107	3 142	1 241	281	4 663	449	1 205
Tlaxcala	463	2	0	0	66	17	10	115	41	9	127	76	0
Veracruz de Ignacio de la Llave	13 373	199	1	0	518	2 884	61	3 639	981	156	4 168	573	193
Yucatán	12 727	437	13	0	2 025	497	4	3 785	1 081	201	4 602	82	0
Zacatecas	1 113	21	0	0	80	113	4	440	45	22	350	33	5

Nota: Información proporcionada por las Juntas Locales de Conciliación y Arbitraje y por las Locales, Municipales y Regionales de Conciliación. A partir de 2001, los sectores de actividad económica corresponden a la clasificación del SCIAN.

a/ Incluye servicios financieros, comunales y sociales, profesionales y técnicos, de restaurantes y hoteles, personales, mantenimiento y otros.

b/ Incluye servicios financieros y de seguros, inmobiliarios y de alquiler de bienes muebles, profesionales, de apoyo a los negocios (dirección de corporativos y empresas), educativos, de salud y de asistencia social, de esparcimiento y culturales, de hoteles y restaurantes, y otros servicios, excepto del gobierno.

Fuente: INEGI. *Estadísticas sobre Relaciones Laborales de Jurisdicción Local.*

Convenios de trabajo fuera de juicio por entidad federativa según motivo 1995, 2010 y 2011

Cuadro 8.17

Entidad federativa	Total de convenios	Motivo								
		Terminación de contrato	Retiro voluntario	Reinstalación	Indemnización	Firma y revisión de contrato	Aumento de salario	Participación de utilidades	Otros	No especificado
1995										
Estados Unidos Mexicanos	**57 804**	**15 887**	**33 941**	**261**	**9 171**	**463**	**3 149**	**546**	**524**	**809**
Aguascalientes	1 809	12	1 785	2	4	0	0	0	3	4
Baja California	1 087	230	620	1	201	1	2	12	24	13
Baja California Sur	190	123	15	0	48	0	0	0	1	3
Campeche	194	23	171	0	0	0	0	0	1	0
Coahuila de Zaragoza	3 283	1 758	1 062	13	473	3	0	0	69	21
Colima	868	117	715	8	12	0	1	0	21	1
Chiapas	667	123	491	7	56	1	1	0	6	0
Chihuahua	3 626	1 001	2 134	6	443	11	0	1	16	15
Distrito Federal	5 031	2 513	2 020	7	192	1	1	0	24	276
Durango	1 130	30	1 091	1	6	0	0	1	0	1
Guanajuato	2 961	362	2 368	4	281	1	0	0	2	15
Guerrero	964	90	656	2	140	1	0	0	65	14
Hidalgo	762	6	692	27	29	5	1	0	8	0
Jalisco	4 597	4 565	234	2	25	188	1	0	5	6
México	1 594	514	1 114	2	45	0	0	0	2	30
Michoacán de Ocampo	1 495	217	897	9	392	3	1	4	24	1
Morelos	1 308	182	1 075	0	5	0	0	0	17	29
Nayarit	33	0	20	0	12	0	0	0	1	0
Nuevo León	4 099	0	3 395	100	2 844	0	2 796	523	57	0
Oaxaca	1 416	786	403	15	196	5	0	2	8	1
Puebla	2 928	182	1 973	3	617	40	34	0	46	41
Querétaro	473	424	7	0	36	0	0	0	3	3
Quintana Roo	50	1	48	0	1	0	0	0	0	1
San Luis Potosí	2 034	266	908	22	556	3	0	0	14	277
Sinaloa	1 734	1 179	215	1	364	0	0	0	10	4
Sonora	1 724	689	913	1	101	6	40	3	7	6
Tabasco	1 675	13	1 642	3	15	0	0	0	1	1
Tamaulipas	3 024	265	2 180	3	425	191	271	0	59	16
Tlaxcala	129	126	0	0	1	1	0	0	1	0
Veracruz de Ignacio de la Llave	3 726	79	1 994	8	1 610	1	0	0	13	22
Yucatán	2 871	1	2 831	12	5	1	0	0	14	8
Zacatecas	322	10	272	2	36	0	0	0	2	0
2010										
Estados Unidos Mexicanos	**261 318**	**138 682**	**97 744**	**3 535**	**19 770**	**499**	**1 365**	**808**	**835**	**1 366**
Aguascalientes	2 698	271	2 427	0	0	1	0	0	0	0
Baja California	2 342	68	1 216	5	961	0	0	0	93	0
Baja California Sur	1 255	1 214	2	0	23	0	0	0	15	1
Campeche	3 373	1 653	1 720	1	0	0	0	0	0	0
Coahuila de Zaragoza	23 331	20 543	1 995	0	684	6	0	1	89	19
Colima	1 962	100	1 839	9	673	0	0	0	6	0
Chiapas	4 008	201	551	2	3 240	0	0	1	14	0
Chihuahua	10 818	2 917	7 734	14	0	143	3	7	0	0
Distrito Federal	18 035	12 149	4 741	5	921	0	500	2	50	176
Durango	5 448	5 445	3	0	0	0	0	0	0	0
Guanajuato	15 028	8 738	6 281	7	1	1	2	2	1	0
Guerrero	16 173	1 633	14 112	29	12	1	372	3	102	282
Hidalgo	2 465	2 326	120	18	0	0	0	0	1	0
Jalisco	27 658	19 602	8 016	2	298	0	0	43	2	0
México	6 997	5 247	1 710	2	0	1	0	0	37	0
Michoacán de Ocampo	2 802	583	1 254	2	958	2	0	0	5	0
Morelos	3 180	4	3 154	2	0	0	0	0	0	20
Nayarit	280	0	218	1	12	2	38	1	2	6
Nuevo León	6 115	22	0	1 849	4 129	0	0	695	86	6
Oaxaca	2 965	317	1 889	5	753	1	1	0	1	2
Puebla	6 232	1 155	3 533	2	1 338	10	21	5	85	187
Querétaro	5 550	5 550	0	0	0	0	0	0	0	0
Quintana Roo	4 137	2 205	1 814	2	5	0	1	36	8	136
San Luis Potosí	11 265	5 735	3 011	1 377	956	1	2	2	72	186
Sinaloa	7 307	5 864	1 385	2	29	7	0	0	20	0
Sonora	23 075	19 371	312	183	2 535	318	422	0	37	211
Tabasco	12 726	8 953	3 024	3	701	1	1	0	2	44
Tamaulipas	10 758	3 180	7 510	6	23	1	0	0	12	35
Tlaxcala	417	30	361	0	10	0	0	0	13	3
Veracruz de Ignacio de la Llave	11 324	3 469	6 560	6	1 305	3	2	8	80	52
Yucatán	10 477	4	10 473	0	0	0	0	2	0	0
Zacatecas	1 117	133	779	1	203	0	0	0	2	0

(Continúa)

Convenios de trabajo fuera de juicio por entidad federativa según motivo 1995, 2010 y 2011

Cuadro 8.17

Entidad federativa	Total de convenios	Motivo								
		Terminación de contrato	Retiro voluntario	Reinstalación	Indemnización	Firma y revisión de contrato	Aumento de salario	Participación de utilidades	Otros	No especificado
2011										
Estados Unidos Mexicanos	**318 724**	**171 456**	**120 546**	**2 159**	**23 389**	**479**	**282**	**1 048**	**2 035**	**1 618**
Aguascalientes	3 425	3 289	136	0	0	0	0	0	0	0
Baja California	2 336	528	634	4	1 062	0	0	4	105	4
Baja California Sur	2 559	2 165	13	1	126	0	0	0	257	0
Campeche	4 250	2 133	2 117	1	285	1	0	0	0	0
Coahuila de Zaragoza	22 503	19 444	2 193	2	741	1	0	0	112	11
Colima	2 393	47	2 279	7	825	0	2	4	6	0
Chiapas	5 149	9	1 991	2	2 813	1	1	0	1	334
Chihuahua	13 863	2 579	11 099	32	1	101	3	0	48	0
Distrito Federal	21 651	459	21 119	8	8	0	2	0	22	33
Durango	8 043	8 040	3	1	0	0	1	0	0	0
Guanajuato	18 048	16 327	1 717	4	0	2	2	0	0	0
Guerrero	20 222	1 376	18 476	16	2	0	1	1	340	12
Hidalgo	2 961	2 831	0	11	0	0	0	0	119	0
Jalisco	33 392	32 045	1 651	0	399	0	0	20	47	1
México	8 765	6 516	1 947	6	0	0	0	0	296	0
Michoacán de Ocampo	3 027	553	1 502	2	880	0	0	1	21	72
Morelos	3 321	1	3 308	4	1	0	0	0	0	7
Nayarit	274	3	204	2	10	2	41	1	11	0
Nuevo León	5 735	45	0	2 014	3 660	0	0	993	53	11
Oaxaca	3 231	1 124	574	2	1 526	0	0	0	5	2
Puebla	7 198	1 143	4 202	2	1 837	9	17	3	75	35
Querétaro	6 316	6 316	0	0	0	0	0	0	0	0
Quintana Roo	7 105	3 833	3 003	0	161	0	0	6	1	146
San Luis Potosí	12 799	6 462	5 036	3	1 020	0	0	2	18	275
Sinaloa	9 735	3 189	4 486	1	2 020	20	0	0	28	2
Sonora	32 189	30 152	347	0	1 048	341	210	7	90	0
Tabasco	14 447	7 917	5 495	2	1 009	0	1	0	1	22
Tamaulipas	16 111	9 883	5 706	3	89	0	1	0	68	362
Tlaxcala	463	43	375	1	27	0	0	0	14	3
Veracruz de Ignacio de la Llave	13 373	2 524	7 698	28	3 717	1	0	5	295	286
Yucatán	12 727	2	12 724	0	0	0	0	1	0	0
Zacatecas	1 113	478	511	0	122	0	0	0	2	0

Nota: Información proporcionada por las Juntas Locales de Conciliación y Arbitraje y por las Locales, Municipales y Regionales de Conciliación. La suma de los motivos puede ser mayor al total de convenios, ya que un convenio puede celebrarse por uno o más motivos.

Fuente: INEGI. *Estadísticas sobre Relaciones Laborales de Jurisdicción Local.*

Conflictos de trabajo individuales, colectivos y solucionados por entidad federativa 1995, 2010 y 2011

Cuadro 8.18
1a. parte

Entidad federativa	1995				2010			
	Conflictos de trabajo			Conflictos solucionados a/	Conflictos de trabajo			Conflictos solucionados a/
	Total	Individuales	Colectivos		Total	Individuales	Colectivos	
Estados Unidos Mexicanos	**113 250**	**110 443**	**2 807**	**58 968**	**197 733**	**196 790**	**943**	**125 369**
Aguascalientes	1 155	1 155	0	969	3 239	3 239	0	2 370
Baja California	3 732	3 690	42	2 767	9 353	9 324	29	5 590
Baja California Sur	378	375	3	152	1 660	1 660	0	302
Campeche	477	477	0	252	1 179	1 179	0	479
Coahuila de Zaragoza	3 390	3 387	3	1 817	7 867	7 865	2	5 693
Colima	446	443	3	290	935	883	52	675
Chiapas	884	884	0	577	1 584	1 584	0	765
Chihuahua	5 367	5 357	10	2 637	9 810	9 810	0	6 880
Distrito Federal	29 850	28 183	1 667	9 844	28 681	28 303	378	13 749
Durango	1 297	1 297	0	665	2 045	2 045	0	1 186
Guanajuato	5 419	5 412	7	4 505	13 394	13 394	0	9 794
Guerrero	2 701	2 664	37	1 139	5 925	5 786	139	2 743
Hidalgo	617	613	4	376	1 175	1 173	2	763
Jalisco	5 287	5 284	3	1 612	20 598	20 573	25	14 990
México	8 725	8 356	369	5 061	12 800	12 629	171	10 720
Michoacán de Ocampo	2 223	2 211	12	1 651	3 906	3 899	7	2 244
Morelos	2 208	2 208	0	353	3 863	3 863	0	1 735
Nayarit	634	634	0	234	1 441	1 441	0	714
Nuevo León	12 291	11 914	377	10 755	13 894	13 806	88	13 855
Oaxaca	1 015	1 012	3	771	1 740	1 740	0	863
Puebla	3 034	3 024	10	1 220	4 481	4 480	1	1 479
Querétaro	2 118	2 112	6	1 873	6 770	6 758	12	6 716
Quintana Roo	1 162	925	237	335	3 687	3 671	16	1 580
San Luis Potosí	1 711	1 709	2	494	3 956	3 955	1	3 352
Sinaloa	2 304	2 302	2	1 130	4 570	4 570	0	2 460
Sonora	2 517	2 517	0	934	8 208	8 208	0	4 503
Tabasco	1 992	1 991	1	579	4 453	4 449	4	1 636
Tamaulipas	3 195	3 189	6	2 339	5 556	5 556	0	2 145
Tlaxcala	276	275	1	58	642	640	2	291
Veracruz de Ignacio de la Llave	4 522	4 522	0	2 540	6 183	6 173	10	3 019
Yucatán	1 903	1 901	2	852	2 835	2 831	4	1 579
Zacatecas	420	420	0	187	1 303	1 303	0	499

Conflictos de trabajo individuales, colectivos y solucionados por entidad federativa 1995, 2010 y 2011

Cuadro 8.18
2a. parte y última

Entidad federativa	2011			
	Conflictos de trabajo			Conflictos solucio-nados a/
	Total	Individuales	Colectivos	
Estados Unidos Mexicanos	**202 477**	**201 680**	**797**	**124 014**
Aguascalientes	3 013	3 013	0	2 278
Baja California	10 130	10 101	29	4 356
Baja California Sur	1 557	1 557	0	247
Campeche	1 150	1 150	0	426
Coahuila de Zaragoza	7 669	7 669	0	5 335
Colima	947	885	62	620
Chiapas	1 753	1 753	0	560
Chihuahua	9 157	9 157	0	6 555
Distrito Federal	26 453	26 150	303	13 535
Durango	2 109	2 109	0	1 357
Guanajuato	14 417	14 417	0	10 635
Guerrero	6 415	6 316	99	3 672
Hidalgo	1 329	1 329	0	952
Jalisco	22 424	22 411	13	16 572
México	12 931	12 746	185	9 060
Michoacán de Ocampo	4 420	4 416	4	2 270
Morelos	4 428	4 428	0	1 969
Nayarit	2 105	2 105	0	747
Nuevo León	12 962	12 933	29	12 623
Oaxaca	1 961	1 961	0	1 103
Puebla	4 744	4 744	0	2 301
Querétaro	6 540	6 523	17	6 191
Quintana Roo	4 991	4 962	29	1 904
San Luis Potosí	4 226	4 226	0	3 358
Sinaloa	5 395	5 392	3	2 898
Sonora	8 332	8 332	0	3 187
Tabasco	4 621	4 618	3	1 879
Tamaulipas	5 488	5 488	0	2 232
Tlaxcala	1 090	1 088	2	462
Veracruz de Ignacio de la Llave	5 445	5 428	17	2 560
Yucatán	2 949	2 947	2	1 504
Zacatecas	1 326	1 326	0	666

Nota: Información proporcionada por las Juntas Locales de Conciliación y Arbitraje y por las Locales, Municipales y Regionales de Conciliación.
a/ El año de solución de los conflictos en algunos casos, no corresponde al de registro.
Fuente: INEGI. *Estadísticas sobre Relaciones Laborales de Jurisdicción Local.*

Conflictos de trabajo por entidad federativa según actividad económica 1995, 2010 y 2011

Cuadro 8.19

Entidad federativa	Total	Agricultura, ganadería, caza y pesca	Minería	Extracción de petróleo y gas	Industria manufacturera	Construcción	Electricidad y agua	Comercio	Transportes y comunicaciones	Servicios a/	Administración pública y defensa	No especificada
1995												
Estados Unidos Mexicanos	**113 250**	**2 468**	**146**	**5**	**23 582**	**12 073**	**164**	**23 024**	**5 536**	**36 938**	**421**	**8 893**
Aguascalientes	1 155	50	1	0	194	155	1	236	74	433	0	11
Baja California	3 732	61	10	1	817	371	1	799	173	1 272	35	192
Baja California Sur	378	29	0	0	39	23	0	78	7	147	0	55
Campeche	477	27	0	1	61	49	2	112	28	194	2	1
Coahuila de Zaragoza	3 390	106	22	0	721	443	3	688	204	921	32	250
Colima	446	33	1	0	37	84	0	72	28	171	0	20
Chiapas	884	100	0	1	84	127	0	225	53	283	7	4
Chihuahua	5 367	142	4	0	1 398	552	7	1 178	267	1 742	54	23
Distrito Federal	29 850	18	3	0	6 738	3 401	7	6 767	1 073	11 656	14	173
Durango	1 297	120	3	0	331	180	6	251	62	322	18	4
Guanajuato	5 419	103	5	0	1 891	508	5	1 126	240	1 253	10	278
Guerrero	2 701	21	1	0	126	355	5	514	90	1 055	72	462
Hidalgo	617	27	14	0	167	44	2	140	46	159	14	4
Jalisco	5 287	116	14	0	1 272	686	6	1 188	233	1 755	0	17
México	8 725	51	17	0	2 300	661	19	1 678	338	2 203	11	1 447
Michoacán de Ocampo	2 223	97	4	0	337	332	11	487	170	767	13	5
Morelos	2 208	34	2	0	210	438	17	368	126	908	1	104
Nayarit	634	29	4	0	64	80	0	144	63	240	1	9
Nuevo León	12 291	84	16	0	2 535	1 007	21	1 173	429	3 120	21	3 885
Oaxaca	1 015	35	3	2	118	123	2	276	61	360	12	23
Puebla	3 034	95	5	0	686	416	0	624	207	899	26	76
Querétaro	2 118	21	0	0	872	148	3	220	49	799	4	2
Quintana Roo	1 162	14	0	0	55	60	1	161	83	683	10	95
San Luis Potosí	1 711	32	2	0	285	109	2	540	66	467	18	190
Sinaloa	2 304	161	5	0	197	189	6	429	117	778	14	408
Sonora	2 517	206	2	0	318	264	3	628	135	738	3	220
Tabasco	1 992	129	2	0	140	216	0	363	170	406	2	564
Tamaulipas	3 195	90	2	0	678	277	31	658	209	943	4	303
Tlaxcala	276	3	0	0	76	24	0	109	11	52	1	0
Veracruz de Ignacio de la Llave	4 522	288	3	0	451	533	2	1 147	582	1 457	16	43
Yucatán	1 903	118	0	0	350	158	1	518	117	612	4	25
Zacatecas	420	28	1	0	34	60	0	127	25	143	2	0

(Continúa)

Conflictos de trabajo por entidad federativa según actividad económica 1995, 2010 y 2011

Cuadro 8.19

Entidad federativa	Total	Agricultura, ganadería, aprovechamiento forestal, caza y pesca	Minería	Extracción de petróleo y gas	Industria manufacturera	Construcción	Electricidad y agua	Comercio	Transportes, correo y almacenamiento	Información en medios masivos	Servicios b/	Actividades del gobierno	No especificada
2010													
Estados Unidos Mexicanos	**197 733**	**2 456**	**273**	**30**	**25 710**	**19 099**	**645**	**42 159**	**11 042**	**2 678**	**83 858**	**4 303**	**5 480**
Aguascalientes	3 239	25	2	0	412	197	6	561	176	39	1 427	364	30
Baja California	9 353	137	1	0	1 337	747	52	1 948	393	81	4 410	246	1
Baja California Sur	1 660	38	0	0	54	183	1	347	59	25	833	120	0
Campeche	1 179	18	46	0	44	90	2	246	67	21	553	92	0
Coahuila de Zaragoza	7 867	63	26	2	1 163	845	54	1 655	339	73	2 692	126	829
Colima	935	41	3	0	51	127	15	166	114	20	390	6	2
Chiapas	1 584	38	1	0	51	335	10	359	66	28	555	141	0
Chihuahua	9 810	125	14	0	1 639	671	19	1 996	470	155	4 614	101	6
Distrito Federal	28 681	19	1	0	2 631	2 430	5	6 517	1 199	563	15 041	211	64
Durango	2 045	129	28	0	320	195	8	493	130	34	682	24	2
Guanajuato	13 394	96	13	0	2 647	1 029	44	2 391	503	128	5 402	269	872
Guerrero	5 925	31	6	2	228	457	51	1 389	251	77	2 320	825	288
Hidalgo	1 175	12	0	0	143	98	2	274	89	20	520	5	12
Jalisco	20 598	339	9	0	2 759	2 583	69	4 358	1 602	142	8 438	116	183
México	12 800	61	13	8	1 930	816	71	2 517	850	159	5 697	366	312
Michoacán de Ocampo	3 906	83	6	0	438	452	29	1 033	241	49	1 538	37	0
Morelos	3 863	34	1	0	157	332	14	939	196	41	2 104	31	14
Nayarit	1 441	53	6	0	32	309	4	242	83	27	567	103	15
Nuevo León	13 894	56	1	6	2 775	1 259	46	2 417	727	100	5 099	28	1 380
Oaxaca	1 740	14	1	0	80	105	1	345	100	19	651	184	240
Puebla	4 481	51	5	0	616	543	6	996	373	66	1 577	106	142
Querétaro	6 770	30	4	0	2 739	426	16	741	365	80	2 358	11	0
Quintana Roo	3 687	7	0	0	36	266	2	942	200	39	2 045	13	137
San Luis Potosí	3 956	54	11	1	521	294	6	1 019	307	92	1 521	126	4
Sinaloa	4 570	188	1	0	331	692	11	1 225	182	67	1 737	46	90
Sonora	8 208	306	16	4	720	1 000	29	1 841	312	188	3 430	217	145
Tabasco	4 453	46	4	1	256	832	0	1 082	324	79	1 792	27	10
Tamaulipas	5 556	57	40	0	832	536	26	1 131	445	100	1 871	82	436
Tlaxcala	642	8	1	0	98	42	2	134	35	4	217	101	0
Veracruz de Ignacio de la Llave	6 183	125	8	6	252	850	27	1 758	590	99	2 095	118	255
Yucatán	2 835	123	3	0	323	161	15	703	160	40	1 271	26	10
Zacatecas	1 303	49	2	0	95	197	2	394	94	23	411	35	1

(Continúa)

Conflictos de trabajo por entidad federativa según actividad económica 1995, 2010 y 2011

Cuadro 8.19

Entidad federativa	Total	Agricultura, ganadería, aprovechamiento forestal, caza y pesca	Minería	Extracción de petróleo y gas	Industria manufacturera	Construcción	Electricidad y agua	Comercio	Transportes, correo y almacenamiento	Información en medios masivos	Servicios b/	Actividades del gobierno	No especificada
2011													
Estados Unidos Mexicanos	**202 477**	**2 540**	**196**	**122**	**25 802**	**18 092**	**645**	**44 505**	**10 446**	**2 343**	**85 456**	**5 461**	**6 869**
Aguascalientes	3 013	44	1	0	357	177	2	491	147	28	1 473	61	232
Baja California	10 130	142	1	0	1 585	805	8	2 216	477	80	3 753	348	715
Baja California Sur	1 557	30	1	0	61	190	0	316	57	10	829	56	7
Campeche	1 150	14	18	4	64	59	0	259	37	12	557	126	0
Coahuila de Zaragoza	7 669	88	19	0	1 009	666	18	1 657	336	99	2 725	121	931
Colima	947	48	10	0	50	93	8	195	146	6	384	6	1
Chiapas	1 753	29	2	0	57	123	32	422	82	22	916	43	25
Chihuahua	9 157	116	6	0	1 607	561	7	2 078	401	55	4 242	72	12
Distrito Federal	26 453	18	0	3	2 432	2 269	10	6 746	1 074	292	13 461	129	19
Durango	2 109	150	13	0	321	202	7	484	117	23	761	30	1
Guanajuato	14 417	74	4	0	2 519	649	38	2 794	489	123	6 554	263	910
Guerrero	6 415	14	6	3	230	575	70	1 388	269	124	2 580	1 027	129
Hidalgo	1 329	17	5	0	132	140	1	344	97	9	504	6	74
Jalisco	22 424	285	11	1	3 112	3 065	33	4 898	1 669	135	8 996	102	117
México	12 931	52	6	3	2 161	880	51	2 786	895	220	5 630	180	67
Michoacán de Ocampo	4 420	98	7	0	469	487	13	1 257	201	46	1 766	75	1
Morelos	4 428	48	2	0	189	386	38	1 128	160	74	2 308	53	42
Nayarit	2 105	57	2	0	46	230	0	244	75	35	653	708	55
Nuevo León	12 962	45	4	0	2 212	1 155	33	2 095	569	193	5 092	85	1 479
Oaxaca	1 961	14	1	1	80	91	1	383	136	44	928	40	242
Puebla	4 744	57	3	0	582	444	5	924	413	76	1 937	205	98
Querétaro	6 540	38	0	0	3 021	412	5	678	281	70	2 014	21	0
Quintana Roo	4 991	19	0	0	70	359	11	1 125	222	55	2 844	49	237
San Luis Potosí	4 226	72	6	0	512	281	25	1 518	242	65	1 421	82	2
Sinaloa	5 395	178	3	0	294	665	60	1 389	173	64	2 040	371	158
Sonora	8 332	371	37	4	825	921	31	2 152	289	88	3 183	163	268
Tabasco	4 621	108	1	103	299	683	0	979	325	47	1 814	35	227
Tamaulipas	5 488	28	15	0	679	415	50	1 022	400	83	1 977	179	640
Tlaxcala	1 090	4	0	0	108	37	4	125	35	13	301	461	2
Veracruz de Ignacio de la Llave	5 445	109	2	0	208	770	71	1 338	410	84	1 995	294	164
Yucatán	2 949	115	1	0	380	139	10	763	143	55	1 297	43	3
Zacatecas	1 326	58	9	0	131	163	3	311	79	13	521	27	11

Nota: Información proporcionada por las Juntas Locales de Conciliación y Arbitraje y por las Locales, Municipales y Regionales de Conciliación. Comprende conflictos individuales y colectivos. A partir de 2001, los sectores de actividad económica corresponden a la clasificación del SCIAN.

a/ Incluye servicios financieros, comunales y sociales, profesionales y técnicos, de restaurantes y hoteles, personales, mantenimiento y otros.

b/ Incluye servicios financieros y de seguros, inmobiliarios y de alquiler de bienes muebles, profesionales, de apoyo a los negocios (dirección de corporativos y empresas), educativos, de salud y de asistencia social, de esparcimiento y culturales, de hoteles y restaurantes, y otros servicios, excepto del gobierno.

Fuente: INEGI. *Estadísticas sobre Relaciones Laborales de Jurisdicción Local.*

Trabajadores demandantes en conflictos de trabajo por entidad federativa según relación laboral 1995, 2010 y 2011

Cuadro 8.20

Entidad federativa	Total de demandantes	Con contrato				Sin contrato	Se ignora
		Total	Individual	Colectivo	Se ignora		
1995							
Estados Unidos Mexicanos	**167 509**	**111 154**	**69 849**	**16 868**	**24 437**	**5 796**	**50 559**
Aguascalientes	1 574	812	538	9	265	8	754
Baja California	10 160	6 793	731	5 561	501	3	3 364
Baja California Sur	584	464	463	0	1	10	110
Campeche	704	376	275	0	101	3	325
Coahuila de Zaragoza	5 046	2 386	1 432	844	110	152	2 508
Colima	834	379	287	81	11	211	244
Chiapas	1 726	1 476	183	0	1 293	245	5
Chihuahua	12 035	11 110	4 181	4 298	2 631	203	722
Distrito Federal	35 003	25 606	19 189	62	6 355	36	9 361
Durango	2 010	2 006	1 768	47	191	3	1
Guanajuato	7 328	5 142	3 694	13	1 435	1 025	1 161
Guerrero	3 615	2 249	159	473	1 617	309	1 057
Hidalgo	1 340	1 337	853	481	3	0	3
Jalisco	7 881	7 870	7 847	19	4	0	11
México	10 625	9 676	6 645	124	2 907	10	939
Michoacán de Ocampo	4 327	2 070	1 336	704	30	1 446	811
Morelos	2 579	2 425	1 143	4	1 278	13	141
Nayarit	1 295	876	874	2	0	15	404
Nuevo León	16 853	0	0	0	0	0	16 853
Oaxaca	1 603	1 483	974	16	493	2	118
Puebla	4 855	4 702	4 158	270	274	115	38
Querétaro	3 894	582	0	582	0	0	3 312
Quintana Roo	1 243	561	226	9	326	326	356
San Luis Potosí	2 226	2 185	1 866	35	284	6	35
Sinaloa	7 139	5 606	1 297	3 059	1 250	220	1 313
Sonora	3 676	3 494	3 330	19	145	4	178
Tabasco	2 869	19	0	0	19	0	2 850
Tamaulipas	4 743	3 245	2 931	75	239	94	1 404
Tlaxcala	428	428	0	17	411	0	0
Veracruz de Ignacio de la Llave	6 019	3 728	1 452	27	2 249	143	2 148
Yucatán	2 584	1 487	1 466	12	9	1 066	31
Zacatecas	711	581	551	25	5	128	2
2010							
Estados Unidos Mexicanos	**238 096**	**150 524**	**108 930**	**6 238**	**35 356**	**14 086**	**73 486**
Aguascalientes	3 445	3 066	3 051	15	0	147	232
Baja California	13 227	12 343	2 591	2 972	6 780	13	871
Baja California Sur	1 852	1 851	1 199	0	652	0	1
Campeche	1 523	1 523	1 510	13	0	0	0
Coahuila de Zaragoza	8 447	7 217	6 981	103	133	1	1 229
Colima	1 433	595	342	253	0	140	698
Chiapas	1 640	1 639	1 630	9	0	0	1
Chihuahua	12 845	2 865	1 133	22	1 710	8	9 972
Distrito Federal	32 444	16 708	16 600	80	28	4 654	11 082
Durango	2 540	1 352	1 352	0	0	1	1 187
Guanajuato	14 789	2 967	2 942	22	3	1 212	10 610
Guerrero	7 408	5 612	5 391	205	16	214	1 582
Hidalgo	1 784	1 783	1 401	381	1	1	0
Jalisco	23 484	22 638	10 652	312	11 674	408	438
México	14 734	10 268	4 544	2	5 722	795	3 671
Michoacán de Ocampo	5 389	4 182	3 761	421	0	262	945
Morelos	4 963	4 934	27	0	4 907	0	29
Nayarit	1 822	1 370	1 358	12	0	52	400
Nuevo León	17 327	0	0	0	0	0	17 327
Oaxaca	3 263	3 261	2 706	554	1	0	2
Puebla	5 443	4 185	4 165	19	1	933	325
Querétaro	7 714	7 215	7 215	0	0	0	499
Quintana Roo	4 192	1 602	1 508	53	41	134	2 456
San Luis Potosí	4 721	3 830	3 825	5	0	3	888
Sinaloa	5 892	3 303	1 914	28	1 361	425	2 164
Sonora	10 495	8 389	8 379	10	0	11	2 095
Tabasco	5 755	5 755	5 505	250	0	0	0
Tamaulipas	6 434	4 030	2 583	40	1 407	290	2 114
Tlaxcala	988	468	368	100	0	514	6
Veracruz de Ignacio de la Llave	7 508	1 625	696	332	597	3 798	2 085
Yucatán	3 090	2 443	2 102	19	322	70	577
Zacatecas	1 505	1 505	1 499	6	0	0	0

(Continúa)

Trabajadores demandantes en conflictos de trabajo por entidad federativa según relación laboral 1995, 2010 y 2011

Cuadro 8.20

Entidad federativa	Total de demandantes	Con contrato				Sin contrato	Se ignora
		Total	Individual	Colectivo	Se ignora		
2011							
Estados Unidos Mexicanos	**249 460**	**167 721**	**135 103**	**11 734**	**20 884**	**10 478**	**71 261**
Aguascalientes	3 130	2 737	2 732	5	0	5	388
Baja California	18 296	14 513	6 794	6 113	1 606	40	3 743
Baja California Sur	1 790	1 790	1 627	4	159	0	0
Campeche	1 310	1 309	1 306	3	0	0	1
Coahuila de Zaragoza	8 150	7 492	7 123	59	310	3	655
Colima	1 969	535	351	183	1	20	1 414
Chiapas	2 306	1 836	1 818	18	0	0	470
Chihuahua	11 752	3 100	1 083	31	1 986	35	8 617
Distrito Federal	30 480	17 661	17 494	159	8	841	11 978
Durango	2 669	1 458	1 457	1	0	2	1 209
Guanajuato	16 204	5 748	5 736	12	0	1 262	9 194
Guerrero	7 986	4 538	4 297	109	132	1 051	2 397
Hidalgo	1 636	1 636	1 621	13	2	0	0
Jalisco	25 666	24 868	24 393	460	15	423	375
México	14 265	12 733	4 740	6	7 987	801	731
Michoacán de Ocampo	6 003	4 592	4 469	121	2	39	1 372
Morelos	5 306	5 306	76	3	5 227	0	0
Nayarit	2 380	1 820	1 290	530	0	26	534
Nuevo León	17 921	0	0	0	0	0	17 921
Oaxaca	4 406	4 406	2 425	1 981	0	0	0
Puebla	5 905	4 385	4 366	19	0	685	835
Querétaro	7 496	7 496	7 496	0	0	0	0
Quintana Roo	5 401	2 638	2 630	4	4	228	2 535
San Luis Potosí	5 032	4 372	4 372	0	0	5	655
Sinaloa	6 308	5 467	5 210	256	1	9	832
Sonora	9 697	8 256	8 207	49	0	11	1 430
Tabasco	6 447	6 447	5 578	869	0	0	0
Tamaulipas	6 417	4 387	2 344	2	2 041	101	1 929
Tlaxcala	1 408	491	450	5	36	891	26
Veracruz de Ignacio de la Llave	6 994	1 820	325	671	824	3 871	1 303
Yucatán	3 259	2 417	1 831	43	543	129	713
Zacatecas	1 471	1 467	1 462	5	0	0	4

Nota: Información proporcionada por las Juntas Locales de Conciliación y Arbitraje y por las Locales, Municipales y Regionales de Conciliación. Comprende a demandantes en conflictos individuales y colectivos.

Fuente: INEGI. *Estadísticas sobre Relaciones Laborales de Jurisdicción Local.*

Conflictos de trabajo solucionados por entidad federativa según forma de solución 1995, 2010 y 2011

Cuadro 8.21

Entidad federativa	Total	Convenio	Laudo					Desisti-miento	Caduci-dad	Otras	No especi-ficada
			Total	Absolu-torio	Conde-natorio	Mixto	No espe-cificado				
1995											
Estados Unidos Mexicanos	**58 968**	**27 775**	**13 575**	**3 325**	**3 886**	**3 330**	**3 034**	**12 246**	**3 342**	**1 530**	**500**
Aguascalientes	969	535	147	12	59	73	3	263	1	17	6
Baja California	2 767	1 034	430	34	251	127	18	971	238	57	37
Baja California Sur	152	52	6	1	3	0	2	86	0	5	3
Campeche	252	92	6	0	6	0	0	129	0	21	4
Coahuila de Zaragoza	1 817	710	487	93	270	106	18	466	127	22	5
Colima	290	134	12	2	6	3	1	35	105	4	0
Chiapas	577	2	262	51	131	78	2	311	0	0	2
Chihuahua	2 637	1 516	800	374	351	53	22	212	23	71	15
Distrito Federal	9 844	6 144	2 460	842	375	1 174	69	1 008	185	14	33
Durango	665	491	37	5	23	6	3	74	49	8	6
Guanajuato	4 505	2 367	939	145	187	599	8	872	173	128	26
Guerrero	1 139	589	112	55	40	16	1	323	25	27	63
Hidalgo	376	286	61	26	35	0	0	27	0	0	2
Jalisco	1 612	146	851	146	323	374	8	539	51	20	5
México	5 061	2 847	475	202	175	12	86	759	753	156	71
Michoacán de Ocampo	1 651	840	575	124	289	157	5	205	5	23	3
Morelos	353	134	204	133	69	2	0	11	0	2	2
Nayarit	234	36	71	9	42	19	1	101	6	14	6
Nuevo León	10 755	4 099	2 635	0	0	0	2 635	2 240	1 149	593	39
Oaxaca	771	266	287	107	22	157	1	190	2	26	0
Puebla	1 220	823	82	13	60	2	7	241	1	49	24
Querétaro	1 873	1 149	267	39	113	2	113	237	141	79	0
Quintana Roo	335	73	5	2	0	3	0	23	234	0	0
San Luis Potosí	494	106	364	158	190	14	2	16	0	1	7
Sinaloa	1 130	216	96	24	54	11	7	779	0	29	10
Sonora	934	85	246	43	174	19	10	489	6	77	31
Tabasco	579	378	1	0	1	0	0	200	0	0	0
Tamaulipas	2 339	504	921	384	359	169	9	808	0	31	75
Tlaxcala	58	18	35	35	0	0	0	5	0	0	0
Veracruz de Ignacio de la Llave	2 540	1 222	680	266	258	153	3	508	66	45	19
Yucatán	852	736	15	0	14	1	0	91	0	6	4
Zacatecas	187	145	6	0	6	0	0	27	2	5	2
2010											
Estados Unidos Mexicanos	**125 369**	**63 963**	**16 144**	**5 449**	**6 346**	**3 476**	**873**	**33 117**	**5 808**	**5 468**	**869**
Aguascalientes	2 370	831	263	44	208	10	1	467	47	762	0
Baja California	5 590	2 870	611	163	337	98	13	1 500	438	121	50
Baja California Sur	302	183	0	0	0	0	0	117	1	1	0
Campeche	479	171	10	4	6	0	0	277	1	18	2
Coahuila de Zaragoza	5 693	2 356	951	322	216	410	3	2 269	0	29	88
Colima	675	444	26	9	13	4	0	125	65	15	0
Chiapas	765	195	105	102	1	0	2	453	0	12	0
Chihuahua	6 880	5 054	428	33	175	24	196	1 077	0	321	0
Distrito Federal	13 749	8 282	1 263	333	446	340	144	2 906	189	487	622
Durango	1 186	952	13	2	7	4	0	189	6	22	4
Guanajuato	9 794	5 672	1 047	276	230	538	3	1 565	1 156	338	16
Guerrero	2 743	1 531	97	18	58	21	0	1 002	21	83	9
Hidalgo	763	449	176	46	129	1	0	111	2	25	0
Jalisco	14 990	5 371	1 970	394	500	1 048	28	6 648	389	605	7
México	10 720	5 206	1 435	503	555	305	72	1 552	1 124	1 393	10
Michoacán de Ocampo	2 244	1 086	597	127	295	175	0	481	47	32	1
Morelos	1 735	1 245	30	1	18	3	8	441	5	0	14
Nayarit	714	339	21	8	4	0	9	298	0	50	6
Nuevo León	13 855	6 182	3 390	1 651	1 599	93	47	2 843	1 180	260	0
Oaxaca	863	353	137	40	5	83	9	283	42	48	0
Puebla	1 479	887	2	0	0	2	0	412	172	6	0
Querétaro	6 716	4 644	686	111	349	6	220	662	528	196	0
Quintana Roo	1 580	1 182	53	6	33	6	8	311	3	29	2
San Luis Potosí	3 352	2 043	999	631	239	41	88	143	96	58	13
Sinaloa	2 460	1 000	55	19	30	1	5	1 139	66	178	22
Sonora	4 503	613	100	31	53	7	9	3 730	6	54	0
Tabasco	1 636	954	106	0	106	0	0	576	0	0	0
Tamaulipas	2 145	654	786	349	391	39	7	606	3	95	1
Tlaxcala	291	213	15	1	14	0	0	61	0	1	1
Veracruz de Ignacio de la Llave	3 019	1 566	664	202	267	194	1	448	220	120	1
Yucatán	1 579	1 154	33	19	8	6	0	354	0	38	0
Zacatecas	499	281	75	4	54	17	0	71	1	71	0

(Continúa)

Conflictos de trabajo solucionados por entidad federativa según forma de solución 1995, 2010 y 2011

Cuadro 8.21

Entidad federativa	Total	Convenio	Laudo					Desisti-miento	Caduci-dad	Otras	No especi-ficada
			Total	Absolu-torio	Conde-natorio	Mixto	No espe-cificado				
2011											
Estados Unidos Mexicanos	**124 014**	**63 030**	**15 718**	**4 614**	**6 950**	**3 206**	**948**	**33 262**	**5 280**	**5 765**	**959**
Aguascalientes	2 278	862	119	34	77	6	2	501	25	771	0
Baja California	4 356	2 588	394	54	178	159	3	893	338	111	32
Baja California Sur	247	143	16	2	13	0	1	87	0	1	0
Campeche	426	198	26	4	13	0	9	189	0	13	0
Coahuila de Zaragoza	5 335	2 096	1 022	223	476	319	4	2 067	43	78	29
Colima	620	396	31	6	19	6	0	161	12	20	0
Chiapas	560	74	4	4	0	0	0	481	0	1	0
Chihuahua	6 555	4 992	366	35	178	30	123	867	0	330	0
Distrito Federal	13 535	8 999	735	209	321	134	71	2 707	398	282	414
Durango	1 357	1 121	18	5	6	3	4	197	3	12	6
Guanajuato	10 635	6 372	811	217	147	425	22	2 087	989	366	10
Guerrero	3 672	1 909	241	34	165	36	6	1 337	11	174	0
Hidalgo	952	540	223	68	155	0	0	134	0	51	4
Jalisco	16 572	5 200	2 527	502	805	1 195	25	7 505	608	583	149
México	9 060	4 524	1 017	274	519	191	33	1 522	1 060	793	144
Michoacán de Ocampo	2 270	1 127	564	128	267	169	0	507	14	56	2
Morelos	1 969	1 273	57	13	23	6	15	545	46	0	48
Nayarit	747	332	10	1	5	3	1	371	1	28	5
Nuevo León	12 623	5 636	2 583	1 274	1 209	51	49	2 614	903	887	0
Oaxaca	1 103	378	264	63	13	131	57	369	42	50	0
Puebla	2 301	1 119	594	90	471	33	0	480	98	9	1
Querétaro	6 191	4 207	924	120	363	17	424	742	181	137	0
Quintana Roo	1 904	1 359	70	2	36	21	11	406	12	57	0
San Luis Potosí	3 358	1 720	1 073	548	520	0	5	328	28	117	92
Sinaloa	2 898	832	121	15	49	56	1	1 635	179	131	0
Sonora	3 187	697	54	20	19	8	7	2 194	45	196	1
Tabasco	1 879	854	234	49	164	21	0	790	0	1	0
Tamaulipas	2 232	510	992	418	453	81	40	602	8	104	16
Tlaxcala	462	152	9	0	9	0	0	82	2	217	0
Veracruz de Ignacio de la Llave	2 560	1 315	475	161	222	57	35	381	220	163	6
Yucatán	1 504	1 084	49	29	20	0	0	367	2	2	0
Zacatecas	666	421	95	12	35	48	0	114	12	24	0

Nota: Información proporcionada por las Juntas Locales de Conciliación y Arbitraje y por las Locales, Municipales y Regionales de Conciliación. Comprende conflictos individuales y colectivos.

Fuente: INEGI. *Estadísticas sobre Relaciones Laborales de Jurisdicción Local.*

Emplazamientos a huelga y huelgas estalladas por entidad federativa según jurisdicción 1995, 2010 y 2011

Cuadro 8.22

Entidad federativa	Emplazamientos a huelga			Huelgas estalladas		
	Total	Local	Federal	Total	Local	Federal
1995						
Estados Unidos Mexicanos	**42 368**	**34 692**	**7 676**	**577**	**481**	**96**
Aguascalientes	144	62	82	0	0	0
Baja California	1 182	1 035	147	49	46	3
Baja California Sur	256	214	42	4	4	0
Campeche	81	26	55	1	1	0
Coahuila de Zaragoza	371	223	148	6	4	2
Colima	143	85	58	4	3	1
Chiapas	111	13	98	3	0	3
Chihuahua	247	104	143	5	5	0
Distrito Federal	6 103	4 214	1 889	163	143	20
Durango	578	492	86	2	2	0
Guanajuato	625	372	253	6	5	1
Guerrero	825	747	78	18	18	0
Hidalgo	463	285	178	5	0	5
Jalisco	6 894	6 521	373	110	101	9
México	6 312	5 131	1 181	69	46	23
Michoacán de Ocampo	489	308	181	8	6	2
Morelos	897	779	118	20	18	2
Nayarit	321	266	55	6	6	0
Nuevo León	8 510	8 360	150	38	37	1
Oaxaca	331	199	132	0	0	0
Puebla	1 431	1 052	379	26	15	11
Querétaro	391	279	112	1	0	1
Quintana Roo	414	367	47	0	0	0
San Luis Potosí	314	160	154	4	3	1
Sinaloa	313	152	161	3	0	3
Sonora	829	694	135	5	5	0
Tabasco	233	141	92	2	1	1
Tamaulipas	1 137	669	468	9	7	2
Tlaxcala	185	88	97	4	3	1
Veracruz de Ignacio de la Llave	1 932	1 503	429	4	1	3
Yucatán	206	132	74	0	0	0
Zacatecas	62	19	43	1	1	0
Más de una entidad	38	NA	38	1	NA	1
2010						
Estados Unidos Mexicanos	**36 097**	**23 415**	**12 682**	**84**	**73**	**11**
Aguascalientes	325	207	118	0	0	0
Baja California	3 241	3 074	167	32	32	0
Baja California Sur	296	216	80	1	0	1
Campeche	144	21	123	0	0	0
Coahuila de Zaragoza	545	188	357	0	0	0
Colima	233	72	161	1	1	0
Chiapas	192	0	192	0	0	0
Chihuahua	246	42	204	0	0	0
Distrito Federal	4 561	1 926	2 635	22	22	0
Durango	668	372	296	1	1	0
Guanajuato	540	192	348	1	0	1
Guerrero	619	520	99	1	1	0
Hidalgo	930	436	494	1	0	1
Jalisco	2 066	1 457	609	5	5	0
México	5 177	3 611	1 566	4	2	2
Michoacán de Ocampo	514	166	348	2	1	1
Morelos	583	451	132	0	0	0
Nayarit	97	0	97	0	0	0
Nuevo León	4 996	4 656	340	0	0	0
Oaxaca	748	404	344	5	3	2
Puebla	2 351	1 824	527	0	0	0
Querétaro	1 044	815	229	0	0	0
Quintana Roo	191	160	31	0	0	0
San Luis Potosí	516	261	255	0	0	0
Sinaloa	406	124	282	0	0	0
Sonora	961	730	231	4	4	0
Tabasco	589	263	326	0	0	0
Tamaulipas	684	223	461	0	0	0
Tlaxcala	347	205	142	0	0	0
Veracruz de Ignacio de la Llave	1 345	728	617	0	0	0
Yucatán	155	44	111	0	0	0
Zacatecas	117	27	90	1	1	0
Más de una entidad	670	NA	670	3	NA	3

(Continúa)

Emplazamientos a huelga y huelgas estalladas por entidad federativa según jurisdicción 1995, 2010 y 2011

Cuadro 8.22

Entidad federativa	Emplazamientos a huelga			Huelgas estalladas		
	Total	Local	Federal	Total	Local	Federal
2011						
Estados Unidos Mexicanos	**37 046**	**26 096**	**10 950**	**62**	**49**	**13**
Aguascalientes	130	34	96	0	0	0
Baja California	3 474	3 269	205	20	20	0
Baja California Sur	160	96	64	0	0	0
Campeche	111	19	92	0	0	0
Coahuila de Zaragoza	422	166	256	1	0	1
Colima	249	118	131	1	1	0
Chiapas	120	0	120	0	0	0
Chihuahua	188	31	157	0	0	0
Distrito Federal	3 645	1 188	2 457	19	18	1
Durango	511	372	139	3	2	1
Guanajuato	444	136	308	1	0	1
Guerrero	484	391	93	3	2	1
Hidalgo	834	349	485	1	0	1
Jalisco	3 800	3 401	399	2	1	1
México	5 094	3 608	1 486	1	0	1
Michoacán de Ocampo	402	190	212	1	1	0
Morelos	903	804	99	1	0	1
Nayarit	409	298	111	0	0	0
Nuevo León	6 034	5 806	228	0	0	0
Oaxaca	961	506	455	2	2	0
Puebla	2 655	2 204	451	0	0	0
Querétaro	1 067	848	219	0	0	0
Quintana Roo	268	211	57	0	0	0
San Luis Potosí	425	235	190	0	0	0
Sinaloa	322	145	177	0	0	0
Sonora	587	398	189	1	1	0
Tabasco	288	112	176	0	0	0
Tamaulipas	726	280	446	0	0	0
Tlaxcala	285	148	137	0	0	0
Veracruz de Ignacio de la Llave	1 084	649	435	0	0	0
Yucatán	167	71	96	1	0	1
Zacatecas	92	13	79	1	1	0
Más de una entidad	705	NA	705	3	NA	3

Nota: Información proporcionada por la Junta Federal de Conciliación y Arbitraje.
Fuente: INEGI. *Estadísticas sobre Relaciones Laborales de Jurisdicción Local y Federal.*

Emplazamientos a huelga de jurisdicción local por entidad federativa según actividad económica 1995, 2010 y 2011

Cuadro 8.23

Entidad federativa	Total	Agricultura, ganadería, caza y pesca	Minería	Extracción de petróleo y gas	Industria manufacturera	Construcción	Electricidad y agua	Comercio	Transportes y comunicaciones	Servicios a/	Administración pública y defensa	No especificada
1995												
Estados Unidos Mexicanos	**34 692**	**509**	**78**	**0**	**9 086**	**4 120**	**35**	**7 876**	**1 227**	**8 738**	**16**	**3 007**
Aguascalientes	62	1	0	0	12	4	0	12	1	31	0	1
Baja California	1 035	4	1	0	313	178	0	176	26	308	0	29
Baja California Sur	214	2	0	0	27	35	0	22	5	115	0	8
Campeche	26	0	0	0	11	0	0	6	0	9	0	0
Coahuila de Zaragoza	223	11	3	0	98	14	5	36	7	34	4	11
Colima	85	0	0	0	8	5	0	23	2	46	0	1
Chiapas	13	0	0	0	0	1	0	5	0	7	0	0
Chihuahua	104	1	0	0	63	2	0	6	1	28	3	0
Distrito Federal	4 214	0	0	0	1 566	232	0	1 026	62	1 132	0	196
Durango	492	25	1	0	262	26	4	89	7	77	1	0
Guanajuato	372	10	0	0	148	54	1	92	12	44	0	11
Guerrero	747	12	1	0	64	119	0	122	11	392	0	26
Hidalgo	285	34	2	0	110	80	1	36	0	22	0	0
Jalisco	6 521	74	16	0	1 385	441	2	2 308	392	1 824	1	78
México	5 131	74	31	0	1 015	310	1	714	74	900	0	2 012
Michoacán de Ocampo	308	3	1	0	60	111	3	56	1	73	0	0
Morelos	779	43	0	0	84	286	0	75	14	177	0	100
Nayarit	266	5	0	0	59	95	0	45	14	48	0	0
Nuevo León	8 360	76	17	0	2 417	755	1	1 936	338	2 365	4	451
Oaxaca	199	0	0	0	11	93	0	55	2	37	1	0
Puebla	1 052	21	1	0	358	291	0	240	23	112	0	6
Querétaro	279	0	0	0	153	3	0	26	7	90	0	0
Quintana Roo	367	1	0	0	26	149	1	53	2	131	0	4
San Luis Potosí	160	15	3	0	75	23	0	20	4	9	0	11
Sinaloa	152	27	0	0	22	13	3	19	2	64	0	2
Sonora	694	47	0	0	103	120	4	116	115	168	0	21
Tabasco	141	5	0	0	6	23	0	46	7	40	0	14
Tamaulipas	669	0	0	0	293	130	9	89	15	122	1	10
Tlaxcala	88	0	1	0	38	13	0	17	2	16	1	0
Veracruz de Ignacio de la Llave	1 503	2	0	0	266	507	0	374	58	281	0	15
Yucatán	132	16	0	0	29	1	0	32	23	31	0	0
Zacatecas	19	0	0	0	4	6	0	4	0	5	0	0

(Continúa)

Emplazamientos a huelga de jurisdicción local por entidad federativa según actividad económica 1995, 2010 y 2011

Cuadro 8.23

Entidad federativa	Total	Agricultura, ganadería, aprovechamiento forestal, caza y pesca	Minería	Extracción de petróleo y gas	Industria manufacturera	Construcción	Electricidad y agua	Comercio	Transportes, correo y almacenamiento	Información en medios masivos	Servicios b/	Actividades del gobierno	No especificada
2010													
Estados Unidos Mexicanos	**23 415**	**217**	**38**	**0**	**4 568**	**6 084**	**59**	**4 741**	**703**	**103**	**6 766**	**47**	**89**
Aguascalientes	207	2	4	0	19	40	0	35	11	1	68	0	27
Baja California	3 074	12	0	0	588	684	3	662	109	12	1 000	4	0
Baja California Sur	216	6	0	0	6	7	0	93	2	0	99	3	0
Campeche	21	1	0	0	3	4	0	2	0	0	11	0	0
Coahuila de Zaragoza	188	10	1	0	67	13	3	24	4	2	57	3	4
Colima	72	1	0	0	0	26	0	9	8	0	28	0	0
Chiapas	0	0	0	0	0	0	0	0	0	0	0	0	0
Chihuahua	42	0	0	0	19	1	3	2	3	0	14	0	0
Distrito Federal	1 926	7	0	0	466	338	0	404	18	22	666	2	3
Durango	372	15	5	0	97	78	2	66	8	0	98	2	1
Guanajuato	192	2	0	0	29	20	3	100	13	0	25	0	0
Guerrero	520	0	3	0	4	55	0	103	2	1	352	0	0
Hidalgo	436	3	8	0	67	185	1	102	25	3	42	0	0
Jalisco	1 457	34	2	0	155	151	0	513	125	2	473	2	0
México	3 611	28	2	0	932	988	0	668	74	14	865	0	40
Michoacán de Ocampo	166	1	1	0	34	19	3	44	3	0	60	1	0
Morelos	451	2	0	0	51	69	1	92	2	1	228	2	3
Nayarit	0	0	0	0	0	0	0	0	0	0	0	0	0
Nuevo León	4 656	31	6	0	1 051	772	8	1 022	133	19	1 610	0	4
Oaxaca	404	0	0	0	22	256	0	80	9	2	34	1	0
Puebla	1 824	19	3	0	287	967	0	224	20	5	294	4	1
Querétaro	815	10	0	0	393	120	0	86	42	4	157	0	3
Quintana Roo	160	2	0	0	1	56	0	22	10	0	69	0	0
San Luis Potosí	261	0	1	0	68	90	0	24	17	6	51	2	2
Sinaloa	124	13	0	0	14	55	10	11	2	0	18	0	1
Sonora	730	12	1	0	60	308	8	90	16	6	218	11	0
Tabasco	263	0	0	0	2	182	1	20	13	0	45	0	0
Tamaulipas	223	1	0	0	20	99	5	43	3	2	47	3	0
Tlaxcala	205	0	0	0	52	79	0	32	5	0	33	4	0
Veracruz de Ignacio de la Llave	728	1	0	0	51	395	8	163	25	1	81	3	0
Yucatán	44	4	0	0	9	15	0	5	1	0	10	0	0
Zacatecas	27	0	1	0	1	12	0	0	0	0	13	0	0

(Continúa)

Emplazamientos a huelga de jurisdicción local por entidad federativa según actividad económica 1995, 2010 y 2011

Cuadro 8.23

Entidad federativa	Total	Agricultura, ganadería, aprovechamiento forestal, caza y pesca	Minería	Extracción de petróleo y gas	Industria manufacturera	Construcción	Electricidad y agua	Comercio	Transportes, correo y almacenamiento	Información en medios masivos	Servicios b/	Actividades del gobierno	No especificada
2011													
Estados Unidos Mexicanos	**26 096**	**235**	**44**	**3**	**5 050**	**6 637**	**79**	**5 485**	**684**	**97**	**7 627**	**52**	**103**
Aguascalientes	34	0	0	2	8	4	0	6	1	0	12	0	1
Baja California	3 269	10	0	0	710	685	6	780	91	7	970	0	10
Baja California Sur	96	0	3	0	2	12	0	9	1	0	68	1	0
Campeche	19	0	1	0	2	2	0	2	0	0	12	0	0
Coahuila de Zaragoza	166	1	0	0	60	8	4	27	3	1	52	2	8
Colima	118	0	1	0	1	30	0	26	7	0	53	0	0
Chiapas	0	0	0	0	0	0	0	0	0	0	0	0	0
Chihuahua	31	0	4	0	10	1	0	2	2	0	9	3	0
Distrito Federal	1 188	5	0	0	354	206	0	191	14	7	401	7	3
Durango	372	19	0	0	102	105	1	83	7	1	52	2	0
Guanajuato	136	1	1	0	28	15	2	67	1	0	19	1	1
Guerrero	391	0	0	0	3	48	5	74	1	1	256	3	0
Hidalgo	349	12	0	0	66	109	0	55	13	0	94	0	0
Jalisco	3 401	54	8	0	460	332	1	1 303	204	2	1 026	10	1
México	3 608	30	1	0	981	1 031	0	663	115	13	773	0	1
Michoacán de Ocampo	190	7	4	0	36	22	0	55	4	0	57	5	0
Morelos	804	9	1	0	83	169	4	130	0	2	396	0	10
Nayarit	298	4	0	0	14	20	0	98	5	9	98	0	50
Nuevo León	5 806	18	0	0	1 234	1 072	2	1 166	123	39	2 151	1	0
Oaxaca	506	0	1	0	43	353	1	65	6	1	34	2	0
Puebla	2 204	13	0	0	238	1 425	0	215	7	6	290	3	7
Querétaro	848	8	1	0	365	99	1	114	25	2	233	0	0
Quintana Roo	211	0	0	0	1	62	0	45	2	0	100	1	0
San Luis Potosí	235	2	0	0	59	70	2	36	9	4	50	0	3
Sinaloa	145	12	4	0	20	37	12	25	0	0	35	0	0
Sonora	398	24	0	0	49	161	3	30	10	0	119	2	0
Tabasco	112	0	3	1	2	54	3	8	13	0	28	0	0
Tamaulipas	280	1	11	0	25	140	16	32	2	1	50	2	0
Tlaxcala	148	1	0	0	55	37	0	15	4	0	32	4	0
Veracruz de Ignacio de la Llave	649	0	0	0	30	304	16	150	7	1	130	3	8
Yucatán	71	4	0	0	8	24	0	13	7	0	15	0	0
Zacatecas	13	0	0	0	1	0	0	0	0	0	12	0	0

Nota: Información proporcionada por las Juntas Locales de Conciliación y Arbitraje y por las Locales, Municipales y Regionales de Conciliación. A partir de 2001, los sectores de actividad económica corresponden a la clasificación del SCIAN.

a/ Incluye servicios financieros, comunales y sociales, profesionales y técnicos, de restaurantes y hoteles, personales, mantenimiento y otros.

b/ Incluye servicios financieros y de seguros, inmobiliarios y de alquiler de bienes muebles, profesionales, de apoyo a los negocios (dirección de corporativos y empresas), educativos, de salud y de asistencia social, de esparcimiento y culturales, de hoteles y restaurantes, y otros servicios, excepto del gobierno.

Fuente: INEGI. *Estadísticas sobre Relaciones Laborales de Jurisdicción Local.*

Emplazamientos a huelga de jurisdicción local por entidad federativa según motivo 1995, 2010 y 2011

Cuadro 8.24

Entidad federativa	Total de emplazamientos	Motivo								
		Firma de contrato	Revisión de contrato	Incumplimiento de contrato	Revisión de salario	Reparto de utilidades	Apoyo a otra huelga	Desequilibrio entre los factores de la producción	Otros	No especificado
1995										
Estados Unidos Mexicanos	**34 692**	**19 159**	**7 599**	**5 337**	**2 326**	**11**	**10**	**261**	**121**	**125**
Aguascalientes	62	41	20	1	0	0	0	0	0	0
Baja California	1 035	771	94	132	33	1	1	1	0	10
Baja California Sur	214	93	76	14	31	1	1	0	3	0
Campeche	26	15	10	1	3	0	0	0	0	0
Coahuila de Zaragoza	223	36	79	9	111	0	0	11	11	1
Colima	85	24	26	28	13	0	0	0	0	0
Chiapas	13	1	7	2	9	0	0	0	0	0
Chihuahua	104	12	58	8	52	1	0	0	1	0
Distrito Federal	4 214	1 475	923	1 150	667	0	0	0	0	0
Durango	492	57	288	13	133	0	0	0	0	1
Guanajuato	372	194	114	30	39	2	0	0	2	10
Guerrero	747	415	194	69	57	0	0	0	1	11
Hidalgo	285	110	45	43	76	0	1	10	0	0
Jalisco	6 521	4 623	72	1 824	0	0	0	0	0	3
México	5 131	2 802	1 643	645	0	0	0	0	0	43
Michoacán de Ocampo	308	163	63	42	40	0	0	0	0	1
Morelos	779	524	87	90	78	0	0	0	0	0
Nayarit	266	70	104	30	13	0	2	0	42	5
Nuevo León	8 360	5 475	2 201	683	0	0	0	0	0	1
Oaxaca	199	115	44	8	31	2	0	4	0	0
Puebla	1 052	398	206	83	161	0	0	221	0	2
Querétaro	279	0	129	0	150	0	0	0	0	0
Quintana Roo	367	276	23	45	21	1	0	0	0	1
San Luis Potosí	160	53	29	20	57	0	0	0	0	1
Sinaloa	152	41	69	20	8	0	1	0	9	5
Sonora	694	257	179	135	68	3	4	0	31	18
Tabasco	141	75	50	16	0	0	0	0	0	0
Tamaulipas	669	114	377	36	239	0	0	14	0	3
Tlaxcala	88	21	31	14	22	0	0	0	0	0
Veracruz de Ignacio de la Llave	1 503	871	301	117	188	0	0	0	21	6
Yucatán	132	27	52	26	26	0	0	0	0	2
Zacatecas	19	10	5	3	0	0	0	0	0	1
2010										
Estados Unidos Mexicanos	**23 415**	**16 583**	**2 972**	**2 170**	**2 057**	**89**	**8**	**32**	**23**	**12**
Aguascalientes	207	198	6	1	0	0	0	0	0	2
Baja California	3 074	3 031	12	29	1	0	3	0	1	0
Baja California Sur	216	173	11	13	16	0	0	1	2	0
Campeche	21	2	7	0	13	1	0	0	0	0
Coahuila de Zaragoza	188	22	97	4	66	0	0	0	0	0
Colima	72	40	10	15	11	0	0	0	1	0
Chiapas	0	0	0	0	0	0	0	0	0	0
Chihuahua	42	10	24	1	28	1	0	0	0	0
Distrito Federal	1 926	796	294	504	329	0	3	1	0	3
Durango	372	155	50	0	165	54	0	0	0	1
Guanajuato	192	51	99	18	27	0	0	0	0	1
Guerrero	520	187	79	138	82	27	0	0	6	1
Hidalgo	436	304	35	19	78	0	0	0	0	0
Jalisco	1 457	897	22	535	3	0	0	0	0	0
México	3 611	2 379	865	322	404	0	0	0	0	0
Michoacán de Ocampo	166	44	59	16	47	0	0	0	0	0
Morelos	451	206	113	36	88	0	0	2	3	3
Nayarit	0	0	0	0	0	0	0	0	0	0
Nuevo León	4 656	4 226	225	204	0	0	1	0	0	0
Oaxaca	404	270	88	7	97	0	0	0	9	0
Puebla	1 824	1 407	178	59	180	2	0	0	0	0
Querétaro	815	419	164	29	176	0	0	27	0	0
Quintana Roo	160	102	26	30	4	0	0	0	0	0
San Luis Potosí	261	201	59	0	1	0	0	0	0	0
Sinaloa	124	54	33	6	31	0	0	0	0	0
Sonora	730	493	97	103	38	0	0	0	1	0
Tabasco	263	211	29	19	3	4	0	0	0	0
Tamaulipas	223	114	55	8	45	0	0	0	0	1
Tlaxcala	205	119	66	14	6	0	0	0	0	0
Veracruz de Ignacio de la Llave	728	428	157	37	106	0	0	1	0	0
Yucatán	44	17	12	3	12	0	0	0	0	0
Zacatecas	27	27	0	0	0	0	1	0	0	0

(Continúa)

Emplazamientos a huelga de jurisdicción local por entidad federativa según motivo 1995, 2010 y 2011

Cuadro 8.24

Entidad federativa	Total de emplazamientos	Motivo								
		Firma de contrato	Revisión de contrato	Incumplimiento de contrato	Revisión de salario	Reparto de utilidades	Apoyo a otra huelga	Desequilibrio entre los factores de la producción	Otros	No especificado
2011										
Estados Unidos Mexicanos	**26 096**	**19 314**	**3 178**	**1 993**	**1 688**	**41**	**9**	**40**	**289**	**127**
Aguascalientes	34	23	10	1	5	0	0	0	0	0
Baja California	3 269	3 248	19	4	1	0	6	0	0	1
Baja California Sur	96	61	11	11	12	0	0	0	3	0
Campeche	19	4	6	2	10	0	0	0	0	0
Coahuila de Zaragoza	166	10	144	1	17	0	0	0	0	0
Colima	118	85	7	24	10	0	0	0	0	0
Chiapas	0	0	0	0	0	0	0	0	0	0
Chihuahua	31	0	12	4	21	0	0	0	0	0
Distrito Federal	1 188	368	289	283	248	0	0	1	0	0
Durango	372	292	42	1	37	27	0	1	0	118
Guanajuato	136	28	87	11	10	0	0	0	0	1
Guerrero	391	53	307	4	25	1	0	0	1	2
Hidalgo	349	190	31	48	88	0	0	0	0	0
Jalisco	3 401	2 486	82	747	6	0	0	0	76	0
México	3 608	2 428	824	352	353	0	0	1	0	0
Michoacán de Ocampo	190	82	55	10	40	0	0	0	0	0
Morelos	804	405	62	48	116	0	0	0	168	4
Nayarit	298	226	29	6	8	1	2	0	37	0
Nuevo León	5 806	5 409	244	154	0	0	0	0	0	0
Oaxaca	506	397	44	5	61	3	0	0	0	0
Puebla	2 204	1 807	216	38	144	1	0	0	0	0
Querétaro	848	393	183	29	205	0	0	37	0	0
Quintana Roo	211	153	14	43	1	0	0	0	0	0
San Luis Potosí	235	187	42	0	7	3	0	0	0	0
Sinaloa	145	39	41	11	50	0	0	0	0	0
Sonora	398	248	53	91	25	0	0	0	4	0
Tabasco	112	90	12	16	1	3	1	0	0	1
Tamaulipas	280	129	95	10	34	2	0	0	0	0
Tlaxcala	148	77	45	11	16	0	0	0	0	0
Veracruz de Ignacio de la Llave	649	362	145	25	117	0	0	0	0	0
Yucatán	71	26	23	2	20	0	0	0	0	0
Zacatecas	13	8	4	1	0	0	0	0	0	0

Nota: Información proporcionada por las Juntas Locales de Conciliación y Arbitraje y por las Locales, Municipales y Regionales de Conciliación. La suma de los motivos puede ser igual o mayor al total de emplazamientos, ya que un emplazamiento puede presentarse por uno o más motivos.

Fuente: INEGI. *Estadísticas sobre Relaciones Laborales de Jurisdicción Local.*

Emplazamientos a huelga solucionados de jurisdicción local por entidad federativa según forma de solución 1995, 2010 y 2011

Cuadro 8.25

Entidad federativa	Total	Convenio	Desisti-miento	Allana-miento	No cumplir Art. 927-II a/	No cumplir Art. 923 a/	Otras	No espe-cificado
1995								
Estados Unidos Mexicanos	**22 648**	**3 225**	**7 527**	**36**	**6 308**	**5 396**	**30**	**126**
Aguascalientes	62	9	14	0	22	17	0	0
Baja California	668	30	186	0	406	35	0	11
Baja California Sur	92	12	43	0	8	14	3	12
Campeche	22	16	1	0	0	4	1	0
Coahuila de Zaragoza	196	166	9	0	9	3	3	6
Colima	56	24	20	0	7	2	1	2
Chiapas	5	0	4	0	1	0	0	0
Chihuahua	89	81	4	1	0	1	0	2
Distrito Federal	4 213	499	2 670	1	506	537	0	0
Durango	368	311	54	0	0	3	0	0
Guanajuato	330	52	173	7	52	37	7	2
Guerrero	388	14	255	6	92	8	0	13
Hidalgo	251	94	52	0	61	44	0	0
Jalisco	345	0	90	1	208	46	0	0
México	1 793	88	314	0	268	1 111	0	12
Michoacán de Ocampo	290	141	54	3	36	55	0	1
Morelos	768	55	281	1	395	32	0	4
Nayarit	209	0	207	0	0	0	1	1
Nuevo León	8 116	96	1 793	0	3 227	3 000	0	0
Oaxaca	196	81	30	0	57	26	1	1
Puebla	957	360	273	0	274	32	6	12
Querétaro	330	330	0	0	0	0	0	0
Quintana Roo	190	1	60	16	78	35	0	0
San Luis Potosí	107	71	28	0	7	1	0	0
Sinaloa	145	9	135	0	0	0	0	1
Sonora	603	66	253	0	248	0	6	30
Tabasco	94	63	1	0	26	4	0	0
Tamaulipas	418	294	113	0	0	0	0	11
Tlaxcala	40	33	6	0	0	0	1	0
Veracruz de Ignacio de la Llave	1 223	188	371	0	317	342	0	5
Yucatán	73	39	31	0	3	0	0	0
Zacatecas	11	2	2	0	0	7	0	0
2010								
Estados Unidos Mexicanos	**19 839**	**2 031**	**8 364**	**1 390**	**3 110**	**4 312**	**511**	**121**
Aguascalientes	195	11	114	0	38	18	14	0
Baja California	1 010	9	306	14	430	248	3	0
Baja California Sur	127	1	59	1	16	46	4	0
Campeche	10	0	8	0	2	0	0	0
Coahuila de Zaragoza	102	66	30	0	3	0	3	0
Colima	61	15	14	4	17	7	3	1
Chiapas	0	0	0	0	0	0	0	0
Chihuahua	36	24	12	0	0	0	0	0
Distrito Federal	1 808	129	1 108	1	226	285	58	1
Durango	183	170	13	0	0	0	0	0
Guanajuato	132	28	35	0	8	52	8	1
Guerrero	280	5	151	0	114	0	0	10
Hidalgo	422	71	36	0	87	228	0	0
Jalisco	2 369	0	559	0	189	1 621	0	0
México	3 434	59	1 575	2	420	1 195	179	4
Michoacán de Ocampo	163	92	14	6	11	32	6	2
Morelos	329	48	203	0	39	33	0	6
Nayarit	0	0	0	0	0	0	0	0
Nuevo León	3 895	94	2 449	1 352	0	0	0	0
Oaxaca	288	67	125	0	84	7	5	0
Puebla	1 947	185	214	0	1 060	195	202	91
Querétaro	624	557	67	0	0	0	0	0
Quintana Roo	341	8	218	2	0	108	4	1
San Luis Potosí	140	128	7	0	1	0	1	3
Sinaloa	119	0	116	0	3	0	0	0
Sonora	491	56	322	3	97	10	3	0
Tabasco	264	44	38	0	46	130	6	0
Tamaulipas	168	22	100	0	26	17	2	1
Tlaxcala	129	70	21	0	15	18	5	0
Veracruz de Ignacio de la Llave	715	40	436	5	176	54	4	0
Yucatán	42	28	12	0	2	0	0	0
Zacatecas	15	4	2	0	0	8	1	0

(Continúa)

Emplazamientos a huelga solucionados de jurisdicción local por entidad federativa según forma de solución 1995, 2010 y 2011

Cuadro 8.25

Entidad federativa	Total	Convenio	Desisti-miento	Allana-miento	No cumplir Art. 927-II a/	No cumplir Art. 923 a/	Otras	No espe-cificado
2011								
Estados Unidos Mexicanos	**18 898**	**1 451**	**7 070**	**1 794**	**3 366**	**3 428**	**1 744**	**45**
Aguascalientes	49	7	26	0	5	9	2	0
Baja California	1 105	14	382	4	378	326	1	0
Baja California Sur	40	2	9	1	5	7	16	0
Campeche	9	2	0	0	1	5	1	0
Coahuila de Zaragoza	90	41	38	0	3	0	8	0
Colima	100	18	43	7	11	17	4	0
Chiapas	0	0	0	0	0	0	0	0
Chihuahua	29	21	8	0	0	0	0	0
Distrito Federal	884	81	457	3	125	93	125	0
Durango	251	173	65	0	7	0	6	0
Guanajuato	112	28	44	0	3	13	24	0
Guerrero	214	11	15	0	145	1	27	15
Hidalgo	403	69	37	1	121	175	0	0
Jalisco	2 291	0	594	0	586	1 102	7	2
México	3 095	56	1 036	11	322	999	664	7
Michoacán de Ocampo	163	91	6	12	20	33	1	0
Morelos	508	18	363	1	45	73	0	8
Nayarit	28	0	15	2	0	4	7	0
Nuevo León	4 593	3	2 847	1 743	0	0	0	0
Oaxaca	324	45	124	0	145	4	6	0
Puebla	2 163	187	214	1	1 245	188	319	9
Querétaro	531	324	47	0	0	12	148	0
Quintana Roo	109	2	28	1	0	27	51	0
San Luis Potosí	131	24	61	0	6	40	0	0
Sinaloa	78	1	68	0	9	0	0	0
Sonora	293	16	136	0	2	4	131	4
Tabasco	135	12	10	0	9	91	13	0
Tamaulipas	209	85	78	0	15	29	2	0
Tlaxcala	211	48	12	0	8	111	32	0
Veracruz de Ignacio de la Llave	680	38	279	7	150	58	148	0
Yucatán	57	26	26	0	0	4	1	0
Zacatecas	13	8	2	0	0	3	0	0

Nota: Información proporcionada por las Juntas Locales de Conciliación y Arbitraje y por las Locales, Municipales y Regionales de Conciliación.

a/ Artículo referido a la Ley Federal del Trabajo.

Fuente: INEGI. *Estadísticas sobre Relaciones Laborales de Jurisdicción Local.*

Huelgas estalladas de jurisdicción local por entidad federativa según motivo 1995, 2010 y 2011

Cuadro 8.26

Entidad federativa	Total de huelgas	Motivo					
		Firma de contrato	Revisión de contrato	Incumplimiento de contrato	Revisión de salario	Otros a/	No especificado
1995							
Estados Unidos Mexicanos	**481**	**178**	**45**	**234**	**14**	**2**	**8**
Aguascalientes	0	0	0	0	0	0	0
Baja California	46	30	0	16	0	0	0
Baja California Sur	4	1	2	0	1	0	0
Campeche	1	0	0	0	1	0	0
Coahuila de Zaragoza	4	0	3	0	1	0	0
Colima	3	2	0	1	0	0	0
Chiapas	0	0	0	0	0	0	0
Chihuahua	5	0	3	1	1	0	0
Distrito Federal	143	46	8	83	6	0	0
Durango	2	1	1	0	0	0	0
Guanajuato	5	0	0	4	0	1	0
Guerrero	18	4	2	12	0	0	0
Hidalgo	0	0	0	0	0	0	0
Jalisco	101	52	1	48	0	0	0
México	46	10	8	21	0	0	7
Michoacán de Ocampo	6	2	1	2	1	0	0
Morelos	18	6	3	8	1	0	0
Nayarit	6	3	0	2	0	1	0
Nuevo León	37	10	7	20	0	0	0
Oaxaca	0	0	0	0	0	0	0
Puebla	15	6	0	8	0	0	1
Querétaro	0	0	0	0	0	0	0
Quintana Roo	0	0	0	0	0	0	0
San Luis Potosí	3	0	0	2	1	0	0
Sinaloa	0	0	0	0	0	0	0
Sonora	5	2	2	1	0	0	0
Tabasco	1	0	1	0	0	0	0
Tamaulipas	7	3	1	3	0	0	0
Tlaxcala	3	0	2	1	0	0	0
Veracruz de Ignacio de la Llave	1	0	0	0	1	0	0
Yucatán	0	0	0	0	0	0	0
Zacatecas	1	0	0	1	0	0	0
2010							
Estados Unidos Mexicanos	**73**	**40**	**5**	**26**	**1**	**3**	**0**
Aguascalientes	0	0	0	0	0	0	0
Baja California	32	28	0	1	0	3	0
Baja California Sur	0	0	0	0	0	0	0
Campeche	0	0	0	0	0	0	0
Coahuila de Zaragoza	0	0	0	0	0	0	0
Colima	1	1	0	0	0	0	0
Chiapas	0	0	0	0	0	0	0
Chihuahua	0	0	0	0	0	0	0
Distrito Federal	22	6	2	13	1	0	0
Durango	1	0	0	1	0	0	0
Guanajuato	0	0	0	0	0	0	0
Guerrero	1	1	0	0	0	0	0
Hidalgo	0	0	0	0	0	0	0
Jalisco	5	0	0	5	0	0	0
México	2	0	0	2	0	0	0
Michoacán de Ocampo	1	1	0	0	0	0	0
Morelos	0	0	0	0	0	0	0
Nayarit	0	0	0	0	0	0	0
Nuevo León	0	0	0	0	0	0	0
Oaxaca	3	0	3	2	0	0	0
Puebla	0	0	0	0	0	0	0
Querétaro	0	0	0	0	0	0	0
Quintana Roo	0	0	0	0	0	0	0
San Luis Potosí	0	0	0	0	0	0	0
Sinaloa	0	0	0	0	0	0	0
Sonora	4	2	0	2	0	0	0
Tabasco	0	0	0	0	0	0	0
Tamaulipas	0	0	0	0	0	0	0
Tlaxcala	0	0	0	0	0	0	0
Veracruz de Ignacio de la Llave	0	0	0	0	0	0	0
Yucatán	0	0	0	0	0	0	0
Zacatecas	1	1	0	0	0	0	0

(Continúa)

Huelgas estalladas de jurisdicción local por entidad federativa según motivo 1995, 2010 y 2011

Cuadro 8.26

Entidad federativa	Total de huelgas	Motivo					
		Firma de contrato	Revisión de contrato	Incumplimiento de contrato	Revisión de salario	Otros a/	No especificado
2011							
Estados Unidos Mexicanos	**49**	**27**	**4**	**16**	**2**	**0**	**0**
Aguascalientes	0	0	0	0	0	0	0
Baja California	20	19	1	0	0	0	0
Baja California Sur	0	0	0	0	0	0	0
Campeche	0	0	0	0	0	0	0
Coahuila de Zaragoza	0	0	0	0	0	0	0
Colima	1	1	0	0	0	0	0
Chiapas	0	0	0	0	0	0	0
Chihuahua	0	0	0	0	0	0	0
Distrito Federal	18	3	1	13	1	0	0
Durango	2	2	0	0	0	0	0
Guanajuato	0	0	0	0	0	0	0
Guerrero	2	1	0	1	0	0	0
Hidalgo	0	0	0	0	0	0	0
Jalisco	1	0	0	1	0	0	0
México	0	0	0	0	0	0	0
Michoacán de Ocampo	1	0	0	1	0	0	0
Morelos	0	0	0	0	0	0	0
Nayarit	0	0	0	0	0	0	0
Nuevo León	0	0	0	0	0	0	0
Oaxaca	2	1	1	0	0	0	0
Puebla	0	0	0	0	0	0	0
Querétaro	0	0	0	0	0	0	0
Quintana Roo	0	0	0	0	0	0	0
San Luis Potosí	0	0	0	0	0	0	0
Sinaloa	0	0	0	0	0	0	0
Sonora	1	0	0	0	1	0	0
Tabasco	0	0	0	0	0	0	0
Tamaulipas	0	0	0	0	0	0	0
Tlaxcala	0	0	0	0	0	0	0
Veracruz de Ignacio de la Llave	0	0	0	0	0	0	0
Yucatán	0	0	0	0	0	0	0
Zacatecas	1	0	1	0	0	0	0

Nota: Información proporcionada por las Juntas Locales de Conciliación y Arbitraje. La suma de los motivos puede ser mayor al total de huelgas, ya que una huelga puede estallar por uno o más motivos.

a/ Incluye reparto de utilidades, apoyo a otra huelga y desequilibrio entre los factores de la producción.

Fuente: INEGI. *Estadísticas sobre Relaciones Laborales de Jurisdicción Local.*

Huelgas estalladas de jurisdicción local por entidad federativa según organización obrera 1995, 2010 y 2011

Cuadro 8.27

Entidad federativa	Total	CTM	CROC	CROM	Independiente	COR	CGT	CRT	Otras	No especificada
1995										
Estados Unidos Mexicanos	**481**	**192**	**119**	**37**	**80**	**2**	**2**	**4**	**40**	**5**
Aguascalientes	0	0	0	0	0	0	0	0	0	0
Baja California	46	3	2	12	27	0	0	0	1	1
Baja California Sur	4	0	1	0	3	0	0	0	0	0
Campeche	1	1	0	0	0	0	0	0	0	0
Coahuila de Zaragoza	4	2	0	0	2	0	0	0	0	0
Colima	3	0	2	0	1	0	0	0	0	0
Chiapas	0	0	0	0	0	0	0	0	0	0
Chihuahua	5	4	0	0	1	0	0	0	0	0
Distrito Federal	143	60	30	7	26	0	2	3	15	0
Durango	2	1	0	0	1	0	0	0	0	0
Guanajuato	5	3	0	0	0	0	0	0	1	1
Guerrero	18	15	0	2	0	0	0	0	1	0
Hidalgo	0	0	0	0	0	0	0	0	0	0
Jalisco	101	22	61	10	1	2	0	0	5	0
México	46	21	4	2	2	0	0	0	16	1
Michoacán de Ocampo	6	4	0	0	0	0	0	1	1	0
Morelos	18	14	0	0	4	0	0	0	0	0
Nayarit	6	6	0	0	0	0	0	0	0	0
Nuevo León	37	20	8	0	9	0	0	0	0	0
Oaxaca	0	0	0	0	0	0	0	0	0	0
Puebla	15	2	9	3	0	0	0	0	0	1
Querétaro	0	0	0	0	0	0	0	0	0	0
Quintana Roo	0	0	0	0	0	0	0	0	0	0
San Luis Potosí	3	2	0	1	0	0	0	0	0	0
Sinaloa	0	0	0	0	0	0	0	0	0	0
Sonora	5	5	0	0	0	0	0	0	0	0
Tabasco	1	0	0	0	0	0	0	0	0	1
Tamaulipas	7	7	0	0	0	0	0	0	0	0
Tlaxcala	3	0	2	0	1	0	0	0	0	0
Veracruz de Ignacio de la Llave	1	0	0	0	1	0	0	0	0	0
Yucatán	0	0	0	0	0	0	0	0	0	0
Zacatecas	1	0	0	0	1	0	0	0	0	0
2010										
Estados Unidos Mexicanos	**73**	**13**	**11**	**2**	**32**	**0**	**0**	**1**	**9**	**5**
Aguascalientes	0	0	0	0	0	0	0	0	0	0
Baja California	32	2	3	2	23	0	0	0	2	0
Baja California Sur	0	0	0	0	0	0	0	0	0	0
Campeche	0	0	0	0	0	0	0	0	0	0
Coahuila de Zaragoza	0	0	0	0	0	0	0	0	0	0
Colima	1	0	1	0	0	0	0	0	0	0
Chiapas	0	0	0	0	0	0	0	0	0	0
Chihuahua	0	0	0	0	0	0	0	0	0	0
Distrito Federal	22	7	3	0	4	0	0	1	2	5
Durango	1	1	0	0	0	0	0	0	0	0
Guanajuato	0	0	0	0	0	0	0	0	0	0
Guerrero	1	0	0	0	1	0	0	0	0	0
Hidalgo	0	0	0	0	0	0	0	0	0	0
Jalisco	5	3	1	0	0	0	0	0	1	0
México	2	0	0	0	0	0	0	0	2	0
Michoacán de Ocampo	1	0	1	0	0	0	0	0	0	0
Morelos	0	0	0	0	0	0	0	0	0	0
Nayarit	0	0	0	0	0	0	0	0	0	0
Nuevo León	0	0	0	0	0	0	0	0	0	0
Oaxaca	3	0	0	0	3	0	0	0	0	0
Puebla	0	0	0	0	0	0	0	0	0	0
Querétaro	0	0	0	0	0	0	0	0	0	0
Quintana Roo	0	0	0	0	0	0	0	0	0	0
San Luis Potosí	0	0	0	0	0	0	0	0	0	0
Sinaloa	0	0	0	0	0	0	0	0	0	0
Sonora	4	0	2	0	0	0	0	0	2	0
Tabasco	0	0	0	0	0	0	0	0	0	0
Tamaulipas	0	0	0	0	0	0	0	0	0	0
Tlaxcala	0	0	0	0	0	0	0	0	0	0
Veracruz de Ignacio de la Llave	0	0	0	0	0	0	0	0	0	0
Yucatán	0	0	0	0	0	0	0	0	0	0
Zacatecas	1	0	0	0	1	0	0	0	0	0

(Continúa)

Huelgas estalladas de jurisdicción local por entidad federativa según organización obrera 1995, 2010 y 2011

Cuadro 8.27

Entidad federativa	Total	CTM	CROC	CROM	Independiente	COR	CGT	CRT	Otras	No especificada
2011										
Estados Unidos Mexicanos	**49**	**16**	**16**	**2**	**11**	**0**	**0**	**0**	**3**	**1**
Aguascalientes	0	0	0	0	0	0	0	0	0	0
Baja California	20	3	10	2	4	0	0	0	1	0
Baja California Sur	0	0	0	0	0	0	0	0	0	0
Campeche	0	0	0	0	0	0	0	0	0	0
Coahuila de Zaragoza	0	0	0	0	0	0	0	0	0	0
Colima	1	0	1	0	0	0	0	0	0	0
Chiapas	0	0	0	0	0	0	0	0	0	0
Chihuahua	0	0	0	0	0	0	0	0	0	0
Distrito Federal	18	9	4	0	3	0	0	0	2	0
Durango	2	2	0	0	0	0	0	0	0	0
Guanajuato	0	0	0	0	0	0	0	0	0	0
Guerrero	2	1	0	0	0	0	0	0	0	1
Hidalgo	0	0	0	0	0	0	0	0	0	0
Jalisco	1	0	1	0	0	0	0	0	0	0
México	0	0	0	0	0	0	0	0	0	0
Michoacán de Ocampo	1	0	0	0	1	0	0	0	0	0
Morelos	0	0	0	0	0	0	0	0	0	0
Nayarit	0	0	0	0	0	0	0	0	0	0
Nuevo León	0	0	0	0	0	0	0	0	0	0
Oaxaca	2	1	0	0	1	0	0	0	0	0
Puebla	0	0	0	0	0	0	0	0	0	0
Querétaro	0	0	0	0	0	0	0	0	0	0
Quintana Roo	0	0	0	0	0	0	0	0	0	0
San Luis Potosí	0	0	0	0	0	0	0	0	0	0
Sinaloa	0	0	0	0	0	0	0	0	0	0
Sonora	1	0	0	0	1	0	0	0	0	0
Tabasco	0	0	0	0	0	0	0	0	0	0
Tamaulipas	0	0	0	0	0	0	0	0	0	0
Tlaxcala	0	0	0	0	0	0	0	0	0	0
Veracruz de Ignacio de la Llave	0	0	0	0	0	0	0	0	0	0
Yucatán	0	0	0	0	0	0	0	0	0	0
Zacatecas	1	0	0	0	1	0	0	0	0	0

Nota: Información proporcionada por las Juntas Locales de Conciliación y Arbitraje.
Fuente: INEGI. *Estadísticas sobre Relaciones Laborales de Jurisdicción Local.*

Huelgas solucionadas de jurisdicción local por entidad federativa según rango de días efectivos no laborados y total de días efectivos no laborados 1995, 2010 y 2011

Cuadro 8.28

Entidad federativa	Rango de días efectivos no laborados											Días no labo-rados
	Total	Hasta 1 día	Más de 1 y has-ta 2 días	De 3 a 5 días	De 6 a 10 días	De 11 a 15 días	De 16 a 20 días	De 21 a 30 días	De 31 a 50 días	De 51 a 100 días	Más de 100 días	
1995												
Estados Unidos Mexicanos	**224**	**10**	**7**	**23**	**28**	**14**	**12**	**17**	**25**	**23**	**65**	**25 013**
Aguascalientes	0	0	0	0	0	0	0	0	0	0	0	0
Baja California	22	0	0	0	0	5	1	2	2	9	3	1 459
Baja California Sur	3	1	1	1	0	0	0	0	0	0	0	6
Campeche	1	0	0	1	0	0	0	0	0	0	0	4
Coahuila de Zaragoza	2	0	0	0	1	0	1	0	0	0	0	23
Colima	1	0	0	0	1	0	0	0	0	0	0	10
Chiapas	0	0	0	0	0	0	0	0	0	0	0	0
Chihuahua	5	2	0	1	0	0	1	0	1	0	0	63
Distrito Federal	44	0	1	1	4	1	2	3	10	1	21	11 413
Durango	2	0	0	1	1	0	0	0	0	0	0	11
Guanajuato	4	1	1	0	0	0	0	0	0	0	2	385
Guerrero	12	1	0	4	1	2	0	1	2	0	1	398
Hidalgo	0	0	0	0	0	0	0	0	0	0	0	0
Jalisco	20	0	1	3	3	2	1	3	1	2	4	2 242
México	42	0	0	3	8	0	1	3	3	4	20	5 214
Michoacán de Ocampo	9	1	0	1	0	0	0	1	4	1	1	363
Morelos	13	3	0	2	4	0	1	2	0	0	1	251
Nayarit	3	0	0	1	0	0	0	1	1	0	0	70
Nuevo León	25	0	0	2	2	2	3	1	1	4	10	2 394
Oaxaca	0	0	0	0	0	0	0	0	0	0	0	0
Puebla	5	0	1	0	1	0	1	0	0	1	1	250
Querétaro	0	0	0	0	0	0	0	0	0	0	0	0
Quintana Roo	0	0	0	0	0	0	0	0	0	0	0	0
San Luis Potosí	0	0	0	0	0	0	0	0	0	0	0	0
Sinaloa	0	0	0	0	0	0	0	0	0	0	0	0
Sonora	4	1	1	0	2	0	0	0	0	0	0	16
Tabasco	1	0	0	0	0	1	0	0	0	0	0	11
Tamaulipas	4	0	0	2	0	0	0	0	0	1	1	415
Tlaxcala	1	0	1	0	0	0	0	0	0	0	0	2
Veracruz de Ignacio de la Llave	1	0	0	0	0	1	0	0	0	0	0	13
Yucatán	0	0	0	0	0	0	0	0	0	0	0	0
Zacatecas	0	0	0	0	0	0	0	0	0	0	0	0
2010												
Estados Unidos Mexicanos	**419**	**1**	**2**	**5**	**1**	**3**	**3**	**1**	**3**	**1**	**399**	**828 049**
Aguascalientes	0	0	0	0	0	0	0	0	0	0	0	0
Baja California	1	0	0	1	0	0	0	0	0	0	0	3
Baja California Sur	0	0	0	0	0	0	0	0	0	0	0	0
Campeche	0	0	0	0	0	0	0	0	0	0	0	0
Coahuila de Zaragoza	0	0	0	0	0	0	0	0	0	0	0	0
Colima	1	0	0	1	0	0	0	0	0	0	0	3
Chiapas	0	0	0	0	0	0	0	0	0	0	0	0
Chihuahua	0	0	0	0	0	0	0	0	0	0	0	0
Distrito Federal	28	0	2	2	0	1	2	1	1	0	19	28 928
Durango	0	0	0	0	0	0	0	0	0	0	0	0
Guanajuato	0	0	0	0	0	0	0	0	0	0	0	0
Guerrero	1	0	0	0	0	0	0	0	0	1	0	92
Hidalgo	0	0	0	0	0	0	0	0	0	0	0	0
Jalisco	381	0	0	0	0	1	0	0	1	0	379	798 452
México	0	0	0	0	0	0	0	0	0	0	0	0
Michoacán de Ocampo	1	0	0	0	0	0	0	0	0	0	1	493
Morelos	0	0	0	0	0	0	0	0	0	0	0	0
Nayarit	0	0	0	0	0	0	0	0	0	0	0	0
Nuevo León	0	0	0	0	0	0	0	0	0	0	0	0
Oaxaca	3	0	0	0	1	1	1	0	0	0	0	38
Puebla	0	0	0	0	0	0	0	0	0	0	0	0
Querétaro	0	0	0	0	0	0	0	0	0	0	0	0
Quintana Roo	0	0	0	0	0	0	0	0	0	0	0	0
San Luis Potosí	0	0	0	0	0	0	0	0	0	0	0	0
Sinaloa	0	0	0	0	0	0	0	0	0	0	0	0
Sonora	2	1	0	0	0	0	0	0	1	0	0	35
Tabasco	0	0	0	0	0	0	0	0	0	0	0	0
Tamaulipas	0	0	0	0	0	0	0	0	0	0	0	0
Tlaxcala	0	0	0	0	0	0	0	0	0	0	0	0
Veracruz de Ignacio de la Llave	0	0	0	0	0	0	0	0	0	0	0	0
Yucatán	0	0	0	0	0	0	0	0	0	0	0	0
Zacatecas	1	0	0	1	0	0	0	0	0	0	0	5

(Continúa)

Huelgas solucionadas de jurisdicción local por entidad federativa según rango de días efectivos no laborados y total de días efectivos no laborados 1995, 2010 y 2011

Cuadro 8.28

Entidad federativa	Rango de días efectivos no laborados											Días no labo-rados
	Total	Hasta 1 día	Más de 1 y has-ta 2 días	De 3 a 5 días	De 6 a 10 días	De 11 a 15 días	De 16 a 20 días	De 21 a 30 días	De 31 a 50 días	De 51 a 100 días	Más de 100 días	
2011												
Estados Unidos Mexicanos	**200**	**0**	**2**	**2**	**5**	**1**	**3**	**0**	**1**	**1**	**185**	**496 796**
Aguascalientes	0	0	0	0	0	0	0	0	0	0	0	0
Baja California	3	0	0	0	1	0	1	0	0	0	1	137
Baja California Sur	0	0	0	0	0	0	0	0	0	0	0	0
Campeche	0	0	0	0	0	0	0	0	0	0	0	0
Coahuila de Zaragoza	0	0	0	0	0	0	0	0	0	0	0	0
Colima	1	0	0	0	1	0	0	0	0	0	0	7
Chiapas	0	0	0	0	0	0	0	0	0	0	0	0
Chihuahua	0	0	0	0	0	0	0	0	0	0	0	0
Distrito Federal	15	0	0	1	2	1	1	0	0	0	10	12 642
Durango	2	0	1	1	0	0	0	0	0	0	0	5
Guanajuato	0	0	0	0	0	0	0	0	0	0	0	0
Guerrero	0	0	0	0	0	0	0	0	0	0	0	0
Hidalgo	0	0	0	0	0	0	0	0	0	0	0	0
Jalisco	170	0	0	0	0	0	0	0	0	0	170	480 803
México	0	0	0	0	0	0	0	0	0	0	0	0
Michoacán de Ocampo	4	0	0	0	0	0	0	0	1	0	3	2 494
Morelos	0	0	0	0	0	0	0	0	0	0	0	0
Nayarit	0	0	0	0	0	0	0	0	0	0	0	0
Nuevo León	0	0	0	0	0	0	0	0	0	0	0	0
Oaxaca	2	0	0	0	1	0	0	0	0	1	0	77
Puebla	0	0	0	0	0	0	0	0	0	0	0	0
Querétaro	0	0	0	0	0	0	0	0	0	0	0	0
Quintana Roo	0	0	0	0	0	0	0	0	0	0	0	0
San Luis Potosí	0	0	0	0	0	0	0	0	0	0	0	0
Sinaloa	1	0	0	0	0	0	0	0	0	0	1	612
Sonora	1	0	0	0	0	0	1	0	0	0	0	17
Tabasco	0	0	0	0	0	0	0	0	0	0	0	0
Tamaulipas	0	0	0	0	0	0	0	0	0	0	0	0
Tlaxcala	0	0	0	0	0	0	0	0	0	0	0	0
Veracruz de Ignacio de la Llave	0	0	0	0	0	0	0	0	0	0	0	0
Yucatán	0	0	0	0	0	0	0	0	0	0	0	0
Zacatecas	1	0	1	0	0	0	0	0	0	0	0	2

Nota: Información proporcionada por las Juntas Locales de Conciliación y Arbitraje.

Fuente: INEGI. *Estadísticas sobre Relaciones Laborales de Jurisdicción Local.*

Salario mínimo general según área geográfica
Serie anual de 1995 a 2012
Pesos diarios

Cuadro 8.29

Año	Nacional a/	Área geográfica		
		A	B	C
1995				
Del 1 de enero al 31 de marzo	14.95	16.34	15.18	13.79
Del 1 de abril al 3 de diciembre	16.74	18.30	17.00	15.44
Del 4 al 31 de diciembre	18.43	20.15	18.70	17.00
1996				
Del 1 de enero al 31 de marzo	18.43	20.15	18.70	17.00
Del 1 de abril al 2 de diciembre	20.66	22.60	20.95	19.05
Del 3 al 31 de diciembre	24.30	26.45	24.50	22.50
1997				
Del 1 de enero al 31 de diciembre	24.30	26.45	24.50	22.50
1998				
Del 1 de enero al 2 de diciembre	27.99	30.20	28.00	26.05
Del 3 al 31 de diciembre	31.91	34.45	31.90	29.70
1999				
Del 1 de enero al 31 de diciembre	31.91	34.45	31.90	29.70
2000				
Del 1 de enero al 31 de diciembre	35.12	37.90	35.10	32.70
2001				
Del 1 de enero al 31 de diciembre	37.57	40.35	37.95	35.85
2002				
Del 1 de enero al 31 de diciembre	39.74	42.15	40.10	38.30
2003				
Del 1 de enero al 31 de diciembre	41.53	43.65	41.85	40.30
2004				
Del 1 de enero al 31 de diciembre	43.29	45.24	43.73	42.11
2005				
Del 1 de enero al 31 de diciembre	45.24	46.80	45.35	44.05
2006				
Del 1 de enero al 31 de diciembre	47.05	48.67	47.16	45.81
2007				
Del 1 de enero al 31 de diciembre	48.88	50.57	49.00	47.60
2008				
Del 1 de enero al 31 de diciembre	50.84	52.59	50.96	49.50
2009				
Del 1 de enero al 31 de diciembre	53.19	54.80	53.26	51.95
2010				
Del 1 de enero al 31 de diciembre	55.77	57.46	55.84	54.47
2011				
Del 1 de enero al 31 de diciembre	58.06	59.80	58.10	56.75
2012				
Del 1 de enero al 26 de noviembre	60.50	62.33	60.57	59.08
A partir del 27 de noviembre	60.75	62.33	59.08	NA

Nota: Cada área geográfica comprende los siguientes municipios:

ÁREA A

Baja California: Todos los municipios del estado.

Baja California Sur: Todos los municipios del estado.

Chihuahua: Guadalupe, Juárez y Praxedis G. Guerrero.

Distrito Federal: Todas las delegaciones.

Guerrero: Acapulco de Juárez.

Jalisco: El Salto, Guadalajara, Tlajomulco de Zúñiga, Tlaquepaque, Tonalá y Zapopan.

México: Atizapán de Zaragoza, Coacalco de Berriozábal, Cuautitlán, Cuautitlán Izcalli, Ecatepec de Morelos, Naucalpan de Juárez, Tlalnepantla de Baz y Tultitlán.

Nuevo León: Apodaca, San Pedro Garza García, General Escobedo, Guadalupe, Monterrey, San Nicolás de los Garza y Santa Catarina.

Sonora: Agua Prieta, Altar, Atil, Bácum, Benito Juárez, Benjamín Hill, Caborca, Cajeme, Cananea, Carbó, Cucurpe, Empalme, Etchojoa, Guaymas, General Plutarco Elías Calles, Hermosillo, Huatabampo, Imuris, La Colorada, Magdalena, Naco, Navojoa, Nogales, Opodope, Oquitoa, Pitiquito, Puerto Peñasco, San Ignacio Río Muerto, San Luis Río Colorado, San Miguel de Horcasitas, Santa Ana, Santa Cruz, Sáric, Suaqui Grande, Trincheras y Tubutama.

Tamaulipas: Aldama, Altamira, Antiguo Morelos, Camargo, Ciudad Madero, El Mante, Gómez Farías, González, Guerrero, Gustavo Díaz Ordaz, Matamoros, Mier, Miguel Alemán, Nuevo Laredo, Nuevo Morelos, Ocampo, Reynosa, Río Bravo, San Fernando, Tampico, Valle Hermoso y Xicoténcatl.

Veracruz de Ignacio de la Llave: Agua Dulce, Coatzacoalcos, Coatzintla, Cosoleacaque, Ixhuatlán del Sureste, Las Choapas, Minatitlán, Moloacán, Nanchital de Lázaro Cárdenas del Río, Poza Rica de Hidalgo y Tuxpan.

ÁREA B

Todos los municipios de los estados de: Aguascalientes, Campeche, Coahuila de Zaragoza, Colima, Chiapas, Durango, Guanajuato, Hidalgo, Michoacán de Ocampo, Morelos, Nayarit, Oaxaca, Puebla, Querétaro, Quintana Roo, San Luis Potosí, Sinaloa, Tabasco, Tlaxcala, Yucatán y Zacatecas. Más todos los municipios de los estados de Chihuahua, Guerrero, Jalisco, México, Nuevo León, Sonora, Tamaulipas y Veracruz de Ignacio de la Llave, no comprendidos en el área A.

a/ Promedio ponderado de las tres áreas geográficas.

Fuente: STPS. CONASAMI. *Salarios Mínimos.* En: www.conasami.gob.mx (28 de noviembre de 2012).

Remuneraciones totales pagadas al personal ocupado en la industria manufacturera por entidad federativa según tipo
2010 y 2011

Miles de pesos

Cuadro 8.30

Entidad federativa	Remuneraciones totales pagadas al personal dependiente de la razón social: Salarios pagados a los obreros	Sueldos pagados a los empleados	Prestaciones sociales pagadas	Pago a otra razón social por el suministro de personal
2010				
Estados Unidos Mexicanos	**128 476 513**	**92 722 957**	**83 625 867**	**110 283 629**
Aguascalientes	2 708 168	1 417 484	1 664 669	1 554 618
Baja California	15 393 533	5 848 398	7 101 328	1 543 332
Baja California Sur	89 773	85 195	47 588	ND
Campeche	266 768	68 242	91 376	58 635
Coahuila de Zaragoza	7 801 233	4 431 776	4 450 071	9 495 523
Colima	141 069	98 460	69 987	300 481
Chiapas	644 485	379 542	320 650	288 999
Chihuahua	12 204 390	7 018 441	9 630 259	4 327 831
Distrito Federal	7 606 010	10 761 896	6 001 662	8 242 989
Durango	989 515	462 822	540 400	1 150 877
Guanajuato	5 847 644	3 728 103	3 525 007	5 279 885
Guerrero	68 066	96 020	53 512	9 335
Hidalgo	2 391 285	2 197 518	1 637 391	985 473
Jalisco	6 755 669	7 049 585	4 598 018	12 478 698
México	13 446 329	13 257 436	8 735 656	17 172 336
Michoacán de Ocampo	1 009 699	988 525	554 193	2 034 968
Morelos	1 349 036	1 026 369	894 256	1 743 148
Nayarit	153 318	176 264	129 081	36 137
Nuevo León	12 085 353	11 014 670	9 046 499	16 440 096
Oaxaca	779 603	935 006	632 136	135 938
Puebla	5 214 775	3 084 802	4 601 032	5 940 187
Querétaro	3 220 223	3 080 833	2 356 873	5 594 451
Quintana Roo	172 117	103 424	119 572	34 508
San Luis Potosí	2 510 219	2 182 414	1 876 420	3 580 116
Sinaloa	728 178	482 775	528 456	994 509
Sonora	4 999 874	2 267 004	2 988 478	2 438 914
Tabasco	1 135 397	516 979	592 939	42 796
Tamaulipas	9 718 923	5 133 009	5 983 744	3 721 571
Tlaxcala	796 893	678 597	513 147	1 214 071
Veracruz de Ignacio de la Llave	6 495 785	3 358 214	3 481 747	1 970 325
Yucatán	1 255 882	600 922	617 503	573 528
Zacatecas	497 301	192 232	242 217	884 307

(Continúa)

Remuneraciones totales pagadas al personal ocupado en la industria manufacturera por entidad federativa según tipo
2010 y 2011

Cuadro 8.30

Miles de pesos

Entidad federativa	Remuneraciones totales pagadas al personal dependiente de la razón social: Salarios pagados a los obreros	Sueldos pagados a los empleados	Prestaciones sociales pagadas	Pago a otra razón social por el suministro de personal
2011 P/				
Estados Unidos Mexicanos	**137 942 430**	**97 359 376**	**89 038 501**	**121 924 929**
Aguascalientes	2 884 213	1 508 728	1 812 416	1 781 466
Baja California	16 123 360	5 965 902	7 457 554	1 710 192
Baja California Sur	90 055	78 394	53 018	ND
Campeche	306 673	76 626	102 850	36 053
Coahuila de Zaragoza	8 885 651	4 988 993	5 072 138	10 488 065
Colima	137 327	96 590	75 280	292 416
Chiapas	662 894	383 461	374 187	485 468
Chihuahua	13 102 143	7 331 807	9 830 706	4 785 737
Distrito Federal	7 776 790	11 039 004	6 246 933	8 542 386
Durango	1 137 030	497 398	597 989	1 324 406
Guanajuato	6 419 706	3 989 596	3 721 214	5 858 680
Guerrero	65 000	90 764	57 805	13 401
Hidalgo	2 615 106	2 218 262	1 716 333	1 189 805
Jalisco	7 320 605	7 324 035	4 796 540	12 728 834
México	14 235 436	13 803 538	8 909 016	18 770 692
Michoacán de Ocampo	1 036 726	918 896	602 823	1 947 462
Morelos	1 505 797	1 104 749	1 081 483	1 994 604
Nayarit	150 139	179 629	139 039	44 558
Nuevo León	13 002 696	11 302 945	9 566 656	18 388 842
Oaxaca	871 018	1 025 385	665 420	146 718
Puebla	5 627 828	3 268 854	5 099 828	7 204 497
Querétaro	3 697 633	3 493 065	2 688 138	6 487 803
Quintana Roo	164 791	102 851	133 911	36 814
San Luis Potosí	2 914 829	2 364 248	2 134 041	4 796 676
Sinaloa	739 916	499 543	523 051	1 129 988
Sonora	5 301 028	2 521 334	3 183 139	2 914 478
Tabasco	1 278 928	575 559	673 847	29 791
Tamaulipas	10 047 570	5 496 553	6 423 163	4 059 270
Tlaxcala	894 322	660 215	545 924	1 339 480
Veracruz de Ignacio de la Llave	7 035 788	3 657 930	3 814 477	2 135 367
Yucatán	1 241 689	562 183	611 022	506 424
Zacatecas	669 743	232 339	328 560	738 478

Nota: Las cifras de la EMIM tienen una cobertura de 240 clases actividad económica (SCIAN 2007). Las estadísticas presentadas en este cuadro corresponden a datos muestrales con diseño determinístico, sin expansión. Incluye los establecimientos de las industrias maquiladora de exportación, petroquímica básica y refinación de petróleo; razón por la cual dicha información no es comparable con la anteriormente publicada en la Encuesta Industrial Mensual Ampliada.

Fuente: INEGI. *Encuesta Mensual de la Industria Manufacturera.*

Remuneraciones totales y medias en la industria de la construcción por entidad federativa 2010 y 2011

Cuadro 8.31

Entidad federativa	Remuneraciones totales (Miles de pesos)		Remuneraciones medias (Pesos) a/	
	Salarios	Sueldos	Salarios	Sueldos
2010 P/				
Estados Unidos Mexicanos	**28 637 069**	**14 612 644**	**5 433**	**11 125**
Aguascalientes	367 930	180 661	5 348	11 231
Baja California	776 272	355 942	5 593	11 813
Baja California Sur	170 269	71 291	5 130	9 916
Campeche	294 929	326 672	5 248	10 887
Coahuila de Zaragoza	999 034	373 639	5 239	10 724
Colima	277 666	145 207	5 525	10 784
Chiapas	646 815	285 582	5 421	9 097
Chihuahua	674 003	383 941	5 304	11 133
Distrito Federal	4 893 907	2 819 050	5 624	11 994
Durango	503 498	160 588	5 170	10 821
Guanajuato	1 188 827	438 556	5 252	10 227
Guerrero	469 571	300 178	5 263	10 942
Hidalgo	329 332	171 347	5 234	9 398
Jalisco	2 637 660	1 098 069	5 610	10 655
México	1 199 583	1 086 611	5 677	12 280
Michoacán de Ocampo	492 038	235 071	5 119	9 694
Morelos	214 821	131 572	5 367	10 310
Nayarit	269 365	106 735	5 393	10 906
Nuevo León	2 543 725	1 102 603	5 568	11 024
Oaxaca	323 423	188 619	5 589	9 946
Puebla	439 154	245 814	4 736	9 887
Querétaro	742 604	306 987	5 594	12 369
Quintana Roo	390 684	223 125	5 405	10 850
San Luis Potosí	365 799	204 130	4 922	10 166
Sinaloa	1 913 169	1 025 681	5 538	12 214
Sonora	966 886	499 825	5 118	11 595
Tabasco	230 520	141 338	4 692	9 023
Tamaulipas	1 459 227	569 831	5 344	10 795
Tlaxcala	79 092	30 019	5 221	7 702
Veracruz de Ignacio de la Llave	1 603 704	852 463	5 104	10 763
Yucatán	773 405	406 360	4 868	9 634
Zacatecas	400 157	145 137	5 699	10 923

(Continúa)

Remuneraciones totales y medias en la industria de la construcción por entidad federativa 2010 y 2011

Cuadro 8.31

Entidad federativa	Remuneraciones totales (Miles de pesos)		Remuneraciones medias (Pesos) a/	
	Salarios	Sueldos	Salarios	Sueldos
2011 P/				
Estados Unidos Mexicanos	**30 673 602**	**15 585 905**	**5 674**	**11 605**
Aguascalientes	436 241	203 129	5 624	11 575
Baja California	745 388	349 644	5 735	12 044
Baja California Sur	115 682	56 789	5 199	9 975
Campeche	300 547	293 150	5 415	11 182
Coahuila de Zaragoza	1 137 265	433 558	5 575	11 327
Colima	311 607	154 862	5 767	11 166
Chiapas	716 770	322 582	5 712	9 539
Chihuahua	707 273	412 268	5 481	11 621
Distrito Federal	5 667 360	3 146 797	6 080	12 742
Durango	666 891	210 849	5 572	11 887
Guanajuato	1 471 662	538 833	5 581	10 896
Guerrero	388 652	266 850	5 320	11 190
Hidalgo	337 529	179 109	5 260	9 579
Jalisco	2 799 342	1 157 274	5 865	11 200
México	1 451 257	1 273 435	6 062	13 160
Michoacán de Ocampo	591 075	271 310	5 418	10 229
Morelos	252 983	154 158	5 664	10 727
Nayarit	306 879	115 070	5 642	11 509
Nuevo León	2 536 801	1 095 079	5 693	11 287
Oaxaca	215 703	148 569	5 562	9 714
Puebla	386 270	226 252	4 666	9 686
Querétaro	963 274	390 569	6 032	13 393
Quintana Roo	387 860	213 315	5 432	11 046
San Luis Potosí	436 644	248 068	5 244	10 867
Sinaloa	1 352 209	831 694	5 392	12 181
Sonora	1 038 349	553 329	5 364	12 024
Tabasco	319 263	190 026	4 994	9 629
Tamaulipas	1 693 210	675 623	5 700	11 596
Tlaxcala	102 839	37 828	5 630	8 186
Veracruz de Ignacio de la Llave	1 391 154	747 102	5 090	10 747
Yucatán	971 517	518 485	5 155	10 421
Zacatecas	474 106	170 299	6 008	11 542

Nota: La información se genera con un diseño de muestra probabilística y estratificado, y considera como variable de estratificación un componente principal conformado por el personal ocupado y el valor de la producción. Se considera como referencia de marco el directorio de los Censos Económicos del 2009, junto con el directorio de la Cámara Mexicana de la Industria de la Construcción (CMIC) y el directorio de la Cámara Nacional de la Industria de Desarrollo y Promoción de Vivienda (CANADEVI).

a/ Las cifras corresponden a promedio simple aritmético de los datos mensuales.

Fuente: INEGI. *Encuesta Nacional de Empresas Constructoras.*

Índice general de remuneraciones reales por persona ocupada en los establecimientos comerciales al por mayor y al por menor por área urbana
2010 y 2011

Cuadro 8.32

Base 2003=100.0

Área urbana	Al por mayor		Al por menor	
	2010 P/	2011 P/	2010 P/	2011 P/
Total	**101.1**	**102.1**	**89.9**	**88.8**
Acapulco de Juárez, Gro.	83.9	96.2	93.1	90.1
Aguascalientes, Ags.	112.3	120.2	94.9	93.5
Campeche, Camp.	92.4	90.8	110.4	109.7
Cancún, Q. Roo	73.5	82.1	88.1	85.3
Ciudad de México	105.1	105.4	77.9	74.8
Ciudad Juárez, Chih.	101.6	112.2	97.0	95.1
Ciudad Victoria, Tamps.	117.0	119.1	125.6	116.5
Coatzacoalcos, Ver.	100.1	99.1	121.0	110.3
Colima, Col.	121.8	123.7	110.5	106.9
Cuernavaca, Mor.	123.8	130.9	85.4	83.3
Culiacán, Sin.	90.6	88.6	88.0	87.1
Chihuahua, Chih.	105.4	110.2	76.7	73.2
Durango, Dgo.	116.0	119.8	98.8	93.4
Guadalajara, Jal.	96.0	98.5	106.2	104.2
Hermosillo, Son.	108.0	112.7	109.4	104.3
La Paz, BCS	86.8	86.2	97.8	93.5
León, Gto.	90.9	93.3	91.3	90.3
Matamoros, Tamps.	76.8	72.1	100.9	95.3
Mérida, Yuc.	93.1	96.9	104.9	104.1
Mexicali, BC	86.8	90.0	91.9	90.5
Monterrey, NL	107.6	107.5	96.9	93.4
Morelia, Mich.	96.1	97.1	100.9	99.1
Nuevo Laredo, Tamps.	107.7	110.1	122.7	115.7
Oaxaca de Juárez, Oax.	96.2	97.4	133.7	132.2
Puebla, Pue.	84.4	82.6	92.6	88.3
Querétaro, Qro.	101.6	104.9	87.2	85.3
Reynosa, Tamps.	97.6	94.6	108.9	104.3
Saltillo, Coah.	103.6	106.3	92.1	88.6
San Luis Potosí, SLP	117.6	120.2	100.7	98.0
Tampico, Tamps.	99.6	95.1	106.8	103.9
Tijuana, BC	100.4	103.0	90.3	86.6
Toluca, Méx.	72.6	72.4	96.8	95.8
Torreón, Coah.	90.5	90.8	108.9	102.1
Tuxtla Gutiérrez, Chis.	102.8	106.3	103.1	101.7
Veracruz, Ver.	89.9	88.1	92.5	90.9
Villahermosa, Tab.	101.5	105.0	102.0	99.1
Zacatecas, Zac.	124.7	123.0	130.9	121.0

Nota: Cifras deflactadas con el Índice Nacional de Precios al Consumidor de la ciudad o región correspondiente.

Fuente: INEGI. *Encuesta Mensual sobre Establecimientos Comerciales.*

9. Información económica agregada

Principales características de las unidades económicas de los sectores privado y paraestatal por entidad federativa
Año censal 2008

Cuadro 9.1
1a. parte

Entidad federativa	Unidades económicas	Personal ocupado total				
		Total	Dependiente de la razón social			Personal ocupado no dependiente de la razón social
			Total	Personal ocupado remunerado	Personal ocupado no remunerado	
Estados Unidos Mexicanos	**3 724 019**	**20 116 834**	**17 384 778**	**11 389 934**	**5 994 844**	**2 732 056**
Aguascalientes	40 988	242 706	211 541	146 654	64 887	31 165
Baja California	80 380	705 211	632 237	507 562	124 675	72 974
Baja California Sur	22 804	151 898	125 272	89 924	35 348	26 626
Campeche	30 022	168 919	145 627	97 045	48 582	23 292
Coahuila de Zaragoza	80 924	606 815	517 128	394 148	122 980	89 687
Colima	26 104	128 913	114 680	72 060	42 620	14 233
Chiapas	129 863	411 997	380 691	177 146	203 545	31 306
Chihuahua	89 304	786 758	703 390	564 070	139 320	83 368
Distrito Federal	382 056	3 299 325	2 619 227	2 040 191	579 036	680 098
Durango	45 180	235 909	208 331	136 969	71 362	27 578
Guanajuato	179 867	907 930	812 744	527 194	285 550	95 186
Guerrero	127 978	417 380	385 051	142 023	243 028	32 329
Hidalgo	81 570	333 317	301 473	167 062	134 411	31 844
Jalisco	264 361	1 489 145	1 273 807	826 875	446 932	215 338
México	456 563	1 945 911	1 690 914	934 860	756 054	254 997
Michoacán de Ocampo	176 186	608 175	563 011	257 055	305 956	45 164
Morelos	79 404	306 274	271 359	137 223	134 136	34 915
Nayarit	39 299	160 916	142 399	73 236	69 163	18 517
Nuevo León	129 427	1 234 008	1 011 982	833 530	178 452	222 026
Oaxaca	144 372	405 228	382 702	143 116	239 586	22 526
Puebla	215 288	826 688	744 163	387 216	356 947	82 525
Querétaro	56 345	382 688	328 971	240 740	88 231	53 717
Quintana Roo	38 794	308 477	219 529	163 458	56 071	88 948
San Luis Potosí	79 211	388 868	341 106	220 993	120 113	47 762
Sinaloa	80 613	453 499	388 424	254 637	133 787	65 075
Sonora	83 141	571 754	494 162	374 353	119 809	77 592
Tabasco	52 663	266 557	233 821	146 135	87 686	32 736
Tamaulipas	102 159	685 425	618 395	469 867	148 528	67 030
Tlaxcala	49 425	168 938	157 005	71 617	85 388	11 933
Veracruz de Ignacio de la Llave	225 825	946 428	862 596	502 088	360 508	83 832
Yucatán	85 646	396 409	345 823	212 123	133 700	50 586
Zacatecas	48 257	174 368	157 217	78 764	78 453	17 151

Principales características de las unidades económicas de los sectores privado y paraestatal por entidad federativa
Año censal 2008

Cuadro 9.1
2a. parte y última

Entidad federativa	Total de remune-raciones (Miles de pesos)	Total de gastos (Miles de pesos)	Total de ingresos (Miles de pesos)	Producción bruta total (Miles de pesos)	Formación bruta de capital fijo (Miles de pesos)	Total de activos fijos (Miles de pesos)
Estados Unidos Mexicanos	**1 128 900 721**	**11 577 104 868**	**16 081 559 930**	**10 998 426 457**	**429 349 891**	**5 961 327 997**
Aguascalientes	13 287 557	127 773 000	173 851 156	127 686 289	3 442 626	80 093 965
Baja California	51 284 919	283 400 887	407 472 454	283 533 359	9 170 193	183 107 108
Baja California Sur	7 579 269	60 425 122	83 384 071	52 450 799	3 545 684	49 766 468
Campeche	13 691 885	159 882 534	702 358 730	720 980 407	41 601 238	174 481 603
Coahuila de Zaragoza	38 254 154	409 129 325	555 883 302	462 450 116	11 265 248	244 387 581
Colima	5 059 873	58 828 002	67 174 126	49 010 091	2 317 512	43 896 977
Chiapas	11 591 522	183 322 180	294 935 286	260 806 357	7 273 795	81 762 983
Chihuahua	54 730 508	252 525 493	388 554 460	268 385 523	10 894 853	205 630 639
Distrito Federal	277 277 237	3 059 124 715	3 883 327 512	2 089 185 317	106 472 653	1 033 824 414
Durango	10 806 536	105 336 722	135 817 292	87 522 287	3 680 454	63 145 188
Guanajuato	43 756 550	450 138 601	603 472 227	440 639 166	11 185 015	230 516 906
Guerrero	9 405 019	104 546 716	125 331 609	70 723 147	2 508 180	57 895 863
Hidalgo	13 955 573	247 035 051	281 644 047	240 680 208	5 071 806	88 618 595
Jalisco	68 637 832	681 923 771	919 628 914	563 089 575	16 953 053	351 024 726
México	91 729 386	968 792 294	1 296 881 318	898 796 997	26 070 731	373 712 006
Michoacán de Ocampo	16 564 887	213 125 799	279 482 543	163 196 743	4 223 825	156 719 869
Morelos	11 132 099	112 473 066	151 264 799	96 309 556	3 049 391	57 110 121
Nayarit	4 536 753	44 788 563	58 922 725	37 827 082	1 128 459	33 061 639
Nuevo León	98 716 873	947 646 875	1 285 580 231	912 079 729	26 308 653	490 027 403
Oaxaca	10 785 695	222 194 390	257 613 807	183 605 466	3 394 830	72 184 241
Puebla	31 687 783	354 895 322	478 815 432	329 839 145	18 633 333	274 592 366
Querétaro	23 873 898	232 281 392	318 862 194	230 118 025	6 460 808	123 059 237
Quintana Roo	13 619 116	117 271 823	162 158 053	101 450 136	6 007 363	108 257 408
San Luis Potosí	18 559 807	203 232 606	275 196 035	198 939 296	6 460 278	137 236 530
Sinaloa	17 456 577	199 153 698	254 468 108	134 379 726	6 310 655	110 047 608
Sonora	32 084 853	295 705 472	417 123 404	295 353 154	11 064 398	178 161 281
Tabasco	17 940 580	248 591 622	524 139 900	464 261 139	18 160 153	114 209 969
Tamaulipas	48 409 791	399 915 839	549 740 877	406 511 474	22 044 391	237 728 793
Tlaxcala	4 942 732	48 460 992	70 937 634	56 722 872	1 499 852	41 732 136
Veracruz de Ignacio de la Llave	48 142 165	583 612 286	804 709 334	606 140 249	25 633 716	293 377 460
Yucatán	13 711 653	138 556 881	179 786 680	106 037 797	4 412 225	74 752 929
Zacatecas	5 687 639	63 013 829	93 041 670	59 715 230	3 104 520	197 203 985

Fuente: INEGI. *Censos Económicos, 2009. Resultados definitivos. Tabulados básicos.* En: www.inegi.org.mx (11 de octubre de 2010).

Producto interno bruto en valores básicos por entidad federativa según sector de actividad económica 2010 y 2011

Cuadro 9.2
1a. parte

Miles de pesos a precios corrientes

Entidad federativa	Total	11. Agricultura, ganadería, aprove-chamiento forestal, pesca y caza	21. Minería	22. Electricidad, agua y suministro de gas por ductos al consumidor final	23. Construcción	31-33. Industrias manufactureras	43 y 46 Comercio
2010 P/							
Estados Unidos Mexicanos	**12 485 511 158**	**447 905 737**	**1 082 047 709**	**155 878 559**	**836 094 591**	**2 269 310 054**	**1 997 368 235**
Aguascalientes	134 860 067	6 023 235	2 098 462	677 733	10 410 865	42 168 901	19 793 034
Baja California	337 666 660	12 261 282	739 340	6 365 658	29 408 184	72 615 618	59 105 229
Baja California Sur	74 288 439	3 272 549	1 902 752	1 368 255	10 725 561	2 214 748	13 655 160
Campeche	646 385 291	3 933 410	545 008 672	695 989	26 740 162	3 321 196	12 364 306
Coahuila de Zaragoza	385 958 648	11 148 222	14 121 666	4 888 382	26 070 092	138 679 216	50 201 142
Colima	70 608 495	4 242 520	1 237 025	1 534 841	10 010 152	6 106 618	10 787 942
Chiapas	235 452 531	20 530 187	20 471 015	8 369 775	17 954 322	20 082 296	36 661 588
Chihuahua	371 856 549	25 185 882	7 372 574	5 009 090	23 972 485	88 102 815	59 738 504
Distrito Federal	2 141 311 730	1 395 315	62 998	11 139 026	75 288 137	228 720 620	399 342 809
Durango	156 894 349	15 055 258	12 695 588	2 462 925	9 571 894	31 555 224	22 398 983
Guanajuato	489 778 232	20 851 670	1 421 074	4 595 339	26 032 652	155 168 530	76 146 056
Guerrero	185 662 443	10 740 383	3 952 212	6 734 354	10 503 303	13 784 261	29 784 547
Hidalgo	195 037 049	9 241 411	2 446 910	3 067 798	13 924 157	60 271 179	22 761 567
Jalisco	781 857 709	47 248 693	3 184 630	6 162 724	42 283 816	168 542 570	174 582 902
México	1 175 666 437	17 743 687	5 473 208	13 214 060	92 995 474	327 201 841	218 101 190
Michoacán de Ocampo	299 907 414	32 982 734	1 679 373	3 386 764	15 297 804	38 596 636	57 944 385
Morelos	137 852 680	5 690 711	359 127	1 691 774	11 645 898	34 524 155	19 993 279
Nayarit	75 280 010	6 395 026	137 299	2 100 021	10 075 259	4 512 190	12 286 582
Nuevo León	947 163 067	7 475 131	9 707 753	16 398 739	92 966 219	251 006 083	153 447 908
Oaxaca	197 226 390	13 276 447	90 750	3 994 232	12 277 283	39 631 695	31 601 313
Puebla	423 135 684	20 032 836	5 205 381	3 937 700	20 903 189	113 791 636	67 397 722
Querétaro	230 756 913	6 244 054	4 795 372	2 138 861	18 934 343	58 358 404	42 987 777
Quintana Roo	176 776 185	1 899 269	242 156	1 654 495	14 291 758	4 245 052	32 260 636
San Luis Potosí	232 921 130	9 914 355	6 006 022	9 780 116	16 423 463	60 527 589	33 688 320
Sinaloa	266 015 055	31 891 041	4 372 207	3 562 958	25 277 919	21 514 202	57 434 306
Sonora	318 130 860	24 438 908	24 729 250	3 537 943	22 662 920	64 645 571	50 842 732
Tabasco	467 339 217	5 875 516	301 053 787	942 981	24 062 969	14 910 024	34 064 913
Tamaulipas	385 500 541	15 112 373	26 625 788	10 138 386	39 932 459	63 448 847	62 096 484
Tlaxcala	67 032 004	3 051 851	8 766	951 351	2 263 242	17 025 819	8 534 715
Veracruz de Ignacio de la Llave	586 588 142	36 795 860	48 872 846	12 537 757	60 705 500	85 509 787	80 494 101
Yucatán	175 382 150	7 603 179	650 366	2 417 506	14 538 601	24 914 820	32 440 368
Zacatecas	115 219 084	10 352 745	25 323 339	421 025	7 944 508	13 611 909	14 427 732
2011 P/							
Estados Unidos Mexicanos	**13 843 758 061**	**477 812 755**	**1 441 489 989**	**170 978 508**	**928 967 217**	**2 510 273 781**	**2 280 631 420**
Aguascalientes	146 868 577	6 988 225	2 547 244	704 854	10 180 161	46 683 897	22 876 842
Baja California	369 004 751	12 242 515	794 331	7 210 975	34 005 311	82 037 301	66 230 032
Baja California Sur	79 509 149	3 388 497	1 585 008	1 772 029	11 238 550	2 329 647	15 218 747
Campeche	816 134 989	4 650 598	708 010 079	679 184	26 639 551	3 536 202	14 211 597
Coahuila de Zaragoza	427 342 966	12 089 382	15 042 510	5 698 574	29 086 970	157 264 424	57 147 754
Colima	79 751 247	4 739 457	1 429 804	2 206 111	13 368 972	6 962 982	12 436 954
Chiapas	261 119 203	24 220 966	26 665 055	11 266 251	17 741 647	19 709 940	43 084 368
Chihuahua	396 028 621	28 530 540	8 344 455	5 930 202	24 012 891	90 606 583	66 651 678
Distrito Federal	2 291 440 935	1 149 036	73 498	11 762 014	96 463 276	240 042 558	452 641 702
Durango	178 933 683	16 049 238	22 223 516	2 772 455	12 175 787	34 166 254	24 843 152
Guanajuato	537 703 884	25 646 549	1 983 500	4 559 843	34 216 748	162 413 166	87 379 401
Guerrero	198 144 844	11 770 575	5 749 313	7 439 632	9 523 423	15 514 039	32 976 050
Hidalgo	219 006 493	9 582 584	2 499 351	3 921 414	16 762 319	70 491 252	26 144 210
Jalisco	854 666 172	50 628 575	3 444 162	6 154 174	52 930 262	181 832 730	201 090 683
México	1 285 851 384	16 433 333	5 541 843	15 102 920	87 516 122	370 404 379	252 404 355
Michoacán de Ocampo	335 233 188	41 731 479	2 308 198	3 602 724	19 642 792	39 826 521	67 831 528
Morelos	148 765 823	5 301 207	310 109	1 436 225	11 430 533	39 097 300	22 823 026
Nayarit	81 408 925	7 911 785	139 982	1 566 029	10 992 232	4 637 431	13 905 272
Nuevo León	1 035 043 309	6 765 716	9 233 554	17 407 619	103 179 309	285 608 482	175 341 873
Oaxaca	216 617 370	14 123 930	254 672	4 517 223	13 603 363	47 519 194	35 652 593
Puebla	469 627 518	20 063 645	9 867 354	4 359 750	20 447 990	131 128 849	78 303 504
Querétaro	260 687 924	6 523 124	7 789 520	2 185 589	22 426 207	66 955 030	50 640 570
Quintana Roo	192 737 537	2 113 853	254 115	1 633 609	15 691 884	4 702 236	36 911 000
San Luis Potosí	259 118 098	10 623 981	7 154 458	10 099 934	17 203 009	72 420 368	38 279 930
Sinaloa	279 061 669	27 613 889	5 163 509	3 825 451	26 690 901	23 803 741	64 403 494
Sonora	377 103 627	26 031 703	46 066 576	3 947 371	27 252 882	80 414 782	57 636 687
Tabasco	604 769 098	6 529 099	415 655 507	1 124 531	31 942 558	16 793 062	40 602 677
Tamaulipas	403 928 079	16 330 502	26 993 351	10 601 174	41 062 471	60 575 757	68 209 294
Tlaxcala	72 114 274	2 325 460	8 271	979 119	1 997 202	19 002 321	10 147 539
Veracruz de Ignacio de la Llave	644 156 536	37 846 379	64 356 231	14 120 635	63 515 033	93 596 665	91 216 171
Yucatán	187 084 056	8 296 089	659 176	1 927 413	16 294 637	26 387 642	36 955 823
Zacatecas	134 794 132	9 570 843	39 341 738	463 479	9 732 225	13 809 046	16 432 914

Producto interno bruto en valores básicos por entidad federativa según sector de actividad económica 2010 y 2011

Cuadro 9.2
2a. parte

Miles de pesos a precios corrientes

Entidad federativa	48-49. Transportes correos y almacenamiento	51. Información en medios masivos	52. Servicios financieros y de seguros	53. Servicios inmobiliarios y de alquiler de bienes muebles e intangibles	54. Servicios profesionales, científicos y técnicos	55. Dirección de corporativos y empresas	56. Servicios de apoyo a los negocios y manejo de desechos y servicios de remediación
2010 P/							
Estados Unidos Mexicanos	**888 744 160**	**395 545 621**	**456 445 432**	**1 269 831 182**	**387 088 665**	**51 485 440**	**300 991 326**
Aguascalientes	6 711 823	3 025 986	3 492 285	12 788 147	2 671 924	10 817	2 198 510
Baja California	23 622 788	11 097 496	5 792 533	39 969 289	9 867 147	34 212	4 926 912
Baja California Sur	6 666 839	1 822 529	2 105 833	6 788 406	1 432 295	0	1 712 327
Campeche	8 749 722	2 512 172	1 331 095	10 160 858	6 624 603	36 471	6 140 167
Coahuila de Zaragoza	32 504 315	5 603 833	7 191 836	29 296 787	10 561 571	242 965	8 405 185
Colima	10 324 904	1 399 978	1 106 249	6 823 272	747 060	6 939	952 528
Chiapas	12 986 541	5 982 164	2 008 870	36 230 343	2 957 433	4	892 553
Chihuahua	18 188 454	10 471 375	6 328 318	44 576 331	17 659 023	25 195	4 710 052
Distrito Federal	199 623 332	148 462 059	248 244 068	187 215 822	170 346 499	44 260 897	108 611 379
Durango	11 035 017	2 709 417	3 086 114	16 403 712	1 751 075	291 461	3 416 106
Guanajuato	38 924 030	8 917 695	9 648 867	49 509 896	20 518 439	44 770	6 588 515
Guerrero	21 002 648	4 707 113	2 005 678	30 452 105	1 037 864	0	2 034 331
Hidalgo	17 722 484	3 345 086	2 563 262	25 179 146	1 271 043	878	1 682 465
Jalisco	50 933 399	23 027 501	19 720 938	78 575 421	16 458 372	330 329	25 554 721
México	57 069 552	23 257 604	25 375 780	143 079 840	24 112 470	234 044	25 436 543
Michoacán de Ocampo	23 025 332	7 786 406	4 758 431	37 494 546	4 174 998	19 613	7 855 602
Morelos	8 890 145	4 089 295	2 246 766	16 119 187	2 053 585	6 058	1 923 295
Nayarit	3 988 336	1 992 156	1 035 630	10 630 564	767 487	19 269	1 094 207
Nuevo León	76 432 639	29 473 823	50 221 910	88 933 802	38 617 104	5 083 536	34 647 156
Oaxaca	11 551 342	3 401 808	1 558 902	31 106 147	1 900 692	0	1 488 048
Puebla	28 743 141	17 795 014	8 435 708	53 794 097	6 657 366	98 886	7 105 313
Querétaro	23 782 140	6 925 533	3 822 523	19 390 617	6 152 360	60 196	4 070 986
Quintana Roo	15 832 773	3 089 824	5 457 070	17 390 920	6 078 471	0	9 512 784
San Luis Potosí	15 047 144	4 097 078	3 941 464	27 449 467	3 188 091	13 523	3 147 224
Sinaloa	19 014 350	5 932 857	7 391 882	29 554 382	4 555 841	41 522	2 869 586
Sonora	19 134 341	10 648 519	6 292 906	30 569 539	4 559 733	31 039	6 905 104
Tabasco	13 143 679	4 119 672	2 797 044	22 357 950	2 485 589	20 351	2 034 694
Tamaulipas	40 167 686	8 732 051	5 759 259	46 894 611	6 495 950	262 307	4 731 493
Tlaxcala	8 109 741	1 452 326	522 810	10 057 606	526 957	0	440 800
Veracruz de Ignacio de la Llave	51 161 739	11 766 719	7 321 857	76 352 683	6 116 986	44 183	6 043 787
Yucatán	10 916 645	16 055 550	3 753 663	21 979 698	3 862 741	259 497	2 587 965
Zacatecas	3 737 137	1 844 980	1 125 883	12 705 993	877 895	6 476	1 270 990
2011 P/							
Estados Unidos Mexicanos	**960 349 938**	**397 461 083**	**486 835 821**	**1 334 522 897**	**418 295 001**	**54 344 973**	**326 476 275**
Aguascalientes	7 247 136	3 092 156	3 715 588	13 467 044	2 675 510	12 038	2 417 243
Baja California	25 143 924	10 697 306	6 023 102	41 888 089	10 864 020	38 233	5 414 691
Baja California Sur	7 047 108	1 747 444	2 262 874	7 138 323	1 524 444	0	2 008 510
Campeche	9 119 697	2 427 159	1 476 456	10 799 359	8 074 123	42 322	6 174 217
Coahuila de Zaragoza	35 127 993	5 495 868	7 735 817	30 834 819	12 369 273	283 212	9 498 356
Colima	11 727 214	1 399 177	1 118 592	7 201 836	808 296	7 924	1 004 570
Chiapas	13 448 842	5 916 424	2 148 430	37 679 536	3 130 580	5	1 090 172
Chihuahua	19 298 366	10 270 686	6 643 865	46 567 179	18 742 941	27 962	5 080 666
Distrito Federal	213 860 338	151 072 593	264 121 424	196 380 620	178 422 257	46 171 675	116 263 086
Durango	11 515 743	2 545 971	3 704 937	17 209 363	1 801 131	330 183	3 724 630
Guanajuato	42 208 360	9 098 746	9 981 248	52 094 921	23 984 336	51 174	6 996 286
Guerrero	22 931 562	4 701 254	2 594 600	31 534 511	1 224 635	0	2 185 239
Hidalgo	19 174 603	3 384 948	2 632 420	26 393 896	1 227 287	998	1 996 813
Jalisco	54 358 083	23 096 019	20 476 475	82 774 300	18 011 464	371 593	27 841 886
México	62 370 906	23 856 565	28 082 073	150 346 357	26 311 136	266 306	28 013 435
Michoacán de Ocampo	25 789 746	7 937 194	5 119 808	39 513 910	4 558 917	22 230	8 588 087
Morelos	9 913 243	4 146 576	2 361 252	17 003 850	2 237 700	6 830	2 094 521
Nayarit	4 196 756	1 963 272	1 146 232	11 176 303	778 744	21 796	1 192 664
Nuevo León	83 239 224	29 980 410	51 594 266	94 577 680	40 808 498	5 752 841	37 883 328
Oaxaca	11 806 505	3 566 663	1 673 135	32 241 763	1 923 241	0	1 628 988
Puebla	31 111 472	18 150 086	9 247 666	56 889 172	7 160 237	114 073	8 099 978
Querétaro	24 343 280	6 784 435	4 398 199	20 787 619	6 855 113	71 690	4 672 352
Quintana Roo	16 871 259	3 106 273	6 093 589	18 767 976	7 154 626	0	10 196 586
San Luis Potosí	16 425 804	4 143 108	4 458 649	28 590 041	3 737 115	15 585	3 574 606
Sinaloa	20 480 558	5 740 786	7 757 638	30 831 427	5 121 989	45 791	3 160 929
Sonora	20 439 534	9 930 467	6 902 038	32 038 540	5 517 401	34 813	7 757 352
Tabasco	13 948 771	4 076 080	3 035 677	23 492 006	2 897 388	23 052	2 212 074
Tamaulipas	45 427 309	8 736 536	6 139 304	49 326 738	7 527 648	287 489	4 820 795
Tlaxcala	8 665 864	1 506 940	585 289	10 542 968	590 248	0	494 659
Veracruz de Ignacio de la Llave	57 448 640	12 105 056	8 383 594	79 897 709	7 251 746	49 163	6 168 106
Yucatán	11 562 082	14 981 508	3 932 410	23 327 801	3 978 441	288 601	2 822 199
Zacatecas	4 100 017	1 803 376	1 289 179	13 207 240	1 024 515	7 392	1 399 252

Producto interno bruto en valores básicos por entidad federativa según sector de actividad económica 2010 y 2011

Cuadro 9.2
3a. parte y última

Miles de pesos a precios corrientes

Entidad federativa	61. Servicios educativos	62. Servicios de salud y asistencia social	71. Servicios de esparcimiento culturales y deportivos, y otros servicios recreativos	72. Servicios de alojamiento temporal y de preparación de alimentos y bebidas	81. Otros servicios excepto, actividades del gobierno	93. Actividades del gobierno	Servicios de intermediación financiera medidos indirectamente
2010 P/							
Estados Unidos Mexicanos	**630 184 336**	**378 000 014**	**47 495 605**	**283 425 026**	**304 740 127**	**547 480 447**	**-244 551 108**
Aguascalientes	7 147 282	4 689 333	911 877	2 102 973	2 747 175	7 062 167	-1 872 461
Baja California	17 353 403	10 970 416	1 888 888	9 359 032	8 561 514	16 483 923	-2 756 207
Baja California Sur	3 265 086	2 210 141	524 574	9 213 950	1 795 993	4 695 504	-1 084 063
Campeche	4 710 394	2 452 605	69 444	3 395 181	3 524 789	5 229 092	-615 037
Coahuila de Zaragoza	14 812 367	11 005 908	788 849	6 139 300	6 308 000	11 647 083	-3 658 070
Colima	3 880 671	2 977 046	156 914	2 519 569	1 627 634	4 650 415	-483 783
Chiapas	19 667 580	7 599 022	403 028	4 656 054	4 390 405	14 454 267	-844 916
Chihuahua	19 517 640	11 722 235	682 732	10 214 333	7 428 835	13 983 940	-3 033 263
Distrito Federal	97 552 428	82 937 711	11 336 577	41 580 257	69 223 438	154 871 153	-138 902 797
Durango	8 326 417	4 603 049	151 022	2 434 708	2 578 377	7 978 697	-1 610 695
Guanajuato	20 644 951	13 441 147	7 566 123	9 103 819	9 823 853	15 797 786	-4 966 981
Guerrero	14 003 180	6 467 143	564 797	12 191 058	3 635 616	12 748 556	-686 706
Hidalgo	13 068 754	5 077 069	369 877	1 888 300	3 698 027	8 704 307	-1 246 672
Jalisco	39 698 706	23 754 463	2 296 643	24 103 300	18 539 779	26 627 781	-9 768 981
México	76 843 888	32 204 445	3 780 827	17 745 381	35 651 003	49 108 927	-12 963 327
Michoacán de Ocampo	23 197 706	9 025 406	657 231	7 042 945	12 252 308	15 056 741	-2 327 546
Morelos	9 352 465	4 491 931	572 747	3 800 668	3 675 121	7 762 455	-1 035 982
Nayarit	5 379 764	2 649 884	274 226	4 608 729	1 569 562	6 218 243	-454 423
Nuevo León	37 442 084	32 003 945	3 412 680	11 375 592	16 660 347	19 468 654	-27 612 037
Oaxaca	16 076 107	6 065 736	516 456	5 829 080	4 234 147	13 280 896	-654 692
Puebla	28 810 853	11 719 954	1 685 112	5 635 589	12 466 781	13 222 220	-4 302 814
Querétaro	11 370 447	6 384 506	922 840	4 802 338	3 504 070	7 906 369	-1 796 824
Quintana Roo	6 392 214	3 455 399	1 905 452	32 736 702	15 281 867	7 899 452	-2 850 108
San Luis Potosí	12 936 046	6 506 304	1 052 300	4 463 926	5 061 334	11 651 936	-1 974 574
Sinaloa	15 509 452	9 589 771	1 268 693	10 022 088	8 783 299	11 256 231	-3 827 531
Sonora	15 012 081	10 614 546	637 975	7 363 461	5 966 623	12 723 804	-3 186 135
Tabasco	11 828 151	9 040 463	173 302	4 102 918	5 134 049	10 508 719	-1 317 554
Tamaulipas	15 290 898	12 040 613	779 886	7 963 103	8 332 775	13 367 375	-2 671 802
Tlaxcala	4 881 288	2 518 547	83 594	885 097	1 538 190	4 391 045	-211 741
Veracruz de Ignacio de la Llave	38 316 471	19 414 748	1 230 740	9 435 612	13 715 978	24 249 175	-3 498 388
Yucatán	10 457 877	6 806 555	526 882	4 316 430	5 369 474	7 772 308	-1 847 974
Zacatecas	7 437 685	3 559 972	303 316	2 393 534	1 659 765	6 701 225	-487 024
2011 P/							
Estados Unidos Mexicanos	**678 251 884**	**408 696 300**	**50 457 034**	**304 256 626**	**323 911 424**	**591 206 419**	**-301 461 284**
Aguascalientes	7 699 805	4 813 713	967 193	2 329 685	2 849 328	7 948 175	-2 347 259
Baja California	19 011 834	11 924 052	2 026 870	9 913 082	9 130 475	17 716 488	-3 307 880
Baja California Sur	3 445 184	2 621 523	568 234	9 848 211	1 893 985	5 273 821	-1 402 989
Campeche	5 177 455	2 769 606	74 283	3 685 368	3 693 867	5 722 703	-828 836
Coahuila de Zaragoza	15 779 861	11 545 570	845 530	6 529 110	6 550 951	12 992 288	-4 575 295
Colima	3 891 646	3 001 894	168 236	2 722 719	1 697 234	4 461 035	-603 407
Chiapas	21 718 029	8 497 785	438 321	4 890 053	4 748 759	15 761 159	-1 037 120
Chihuahua	21 500 672	13 590 676	721 173	10 096 844	7 615 944	15 492 412	-3 697 113
Distrito Federal	106 074 934	89 471 825	11 946 531	46 952 688	73 869 824	165 455 569	-170 754 516
Durango	8 796 441	5 496 981	161 354	2 364 895	2 798 799	8 532 432	-2 279 577
Guanajuato	22 431 889	15 381 257	8 030 117	9 576 079	10 447 294	17 234 609	-6 011 638
Guerrero	14 844 913	7 217 661	598 099	11 183 909	3 821 806	13 239 637	-906 016
Hidalgo	13 905 245	5 802 149	398 036	2 604 898	4 004 630	9 563 449	-1 484 011
Jalisco	42 225 867	25 470 931	2 441 489	26 044 833	19 229 357	28 066 988	-11 823 698
México	83 766 284	35 747 233	4 134 895	20 147 296	37 983 653	53 889 209	-16 466 914
Michoacán de Ocampo	25 207 954	9 585 122	706 765	6 766 431	13 240 819	16 179 129	-2 926 166
Morelos	10 013 913	5 159 456	594 976	3 791 714	3 905 698	8 384 460	-1 246 766
Nayarit	5 573 621	2 923 523	294 165	4 613 703	1 655 608	7 304 372	-584 564
Nuevo León	39 535 468	32 695 654	3 613 654	11 260 690	18 036 073	21 433 886	-32 904 918
Oaxaca	16 618 496	6 272 183	552 242	6 456 343	4 497 991	14 480 672	-771 828
Puebla	31 347 674	12 147 656	1 860 057	6 236 831	13 586 193	15 009 101	-5 503 770
Querétaro	12 260 669	7 144 396	1 001 357	5 274 293	3 921 785	8 880 650	-2 227 952
Quintana Roo	6 968 145	3 926 957	2 078 467	35 562 798	16 324 761	8 145 809	-3 766 404
San Luis Potosí	13 655 225	7 747 392	921 344	4 865 860	5 351 939	12 419 324	-2 569 573
Sinaloa	16 681 243	9 794 264	1 335 401	10 238 401	9 120 417	11 948 165	-4 696 326
Sonora	16 210 318	12 111 165	676 891	8 349 698	6 105 135	13 637 643	-3 957 369
Tabasco	12 844 954	9 361 009	186 150	4 379 743	5 482 143	11 835 337	-1 652 721
Tamaulipas	16 375 227	12 046 982	829 636	9 898 292	8 771 132	13 274 002	-3 305 560
Tlaxcala	5 207 368	2 858 571	91 110	896 505	1 702 037	4 776 620	-263 816
Veracruz de Ignacio de la Llave	40 256 534	20 599 060	1 344 725	9 635 070	14 578 753	26 473 482	-4 686 215
Yucatán	11 075 791	7 124 411	566 112	4 997 457	5 640 271	8 509 634	-2 243 442
Zacatecas	8 149 223	3 845 644	283 621	2 143 128	1 654 764	7 164 160	-627 624

Fuente: INEGI. *SCNM. Producto Interno Bruto por Entidad Federativa, 2007-2011. Base 2003.* Aguascalientes, Ags., México, 2012.

Producto interno bruto en valores básicos por entidad federativa según sector de actividad económica 2010 y 2011

Cuadro 9.3
1a. parte

Miles de pesos a precios de 2003

Entidad federativa	Total	11. Agricultura, ganadería, aprove-chamiento forestal, pesca y caza	21. Minería	22. Electricidad, agua y suministro de gas por ductos al consumidor final	23. Construcción	31-33. Industrias manufactureras	43 y 46 Comercio
2010 P/							
Estados Unidos Mexicanos	**8 377 280 768**	**323 383 206**	**437 683 732**	**129 188 874**	**549 474 672**	**1 533 969 269**	**1 321 327 304**
Aguascalientes	97 535 036	4 034 255	641 172	545 448	8 065 636	32 681 840	13 057 824
Baja California	242 031 315	8 043 187	436 716	5 577 628	18 071 328	53 787 025	40 493 349
Baja California Sur	52 622 630	2 856 580	913 862	1 312 262	6 731 873	1 463 270	9 111 619
Campeche	269 298 382	2 823 299	201 001 660	729 103	16 441 445	2 297 480	8 093 676
Coahuila de Zaragoza	269 144 695	7 688 498	8 968 248	4 397 276	16 542 616	94 578 019	34 007 953
Colima	48 793 546	2 928 312	271 594	1 526 300	6 751 362	4 469 439	7 218 278
Chiapas	157 160 517	14 200 811	8 970 691	8 544 670	11 834 798	11 620 490	24 115 861
Chihuahua	264 165 315	17 532 210	1 587 479	4 643 505	16 252 458	64 384 176	40 423 868
Distrito Federal	1 501 610 700	1 070 266	57 476	9 068 818	48 707 499	148 494 532	263 158 301
Durango	104 229 678	12 473 812	2 999 840	2 480 860	6 260 484	21 286 575	14 595 552
Guanajuato	344 012 329	14 419 001	679 494	3 177 051	17 902 465	109 952 515	50 444 593
Guerrero	131 334 102	9 374 423	938 598	6 750 727	6 168 853	7 777 456	19 992 436
Hidalgo	122 016 762	6 206 461	1 137 573	3 255 805	8 382 074	33 989 531	14 014 949
Jalisco	553 824 256	37 719 264	1 881 638	5 008 539	27 716 077	121 559 171	115 167 574
México	815 995 183	13 036 139	3 798 390	11 098 930	61 566 796	221 369 723	146 489 970
Michoacán de Ocampo	203 854 493	20 920 261	693 222	3 110 923	9 844 002	25 074 907	38 075 975
Morelos	101 731 068	4 075 232	265 396	1 356 641	7 923 976	25 883 517	13 835 953
Nayarit	52 883 939	5 320 128	120 267	2 144 102	6 357 076	2 915 828	7 934 150
Nuevo León	659 310 675	5 951 784	9 959 973	8 368 795	62 740 288	161 505 267	104 683 814
Oaxaca	128 960 055	13 036 889	63 043	2 410 121	8 142 219	16 332 231	20 860 179
Puebla	299 380 124	13 651 710	2 490 986	3 417 167	14 653 813	87 868 043	43 098 700
Querétaro	155 805 119	4 606 695	1 817 250	1 745 806	13 009 310	39 657 475	27 221 672
Quintana Roo	126 900 654	1 074 476	240 630	1 318 139	9 350 497	2 781 196	21 373 461
San Luis Potosí	153 252 585	6 814 367	1 950 873	5 118 851	10 430 126	38 470 096	22 232 485
Sinaloa	176 201 597	21 495 415	1 006 382	3 537 354	14 446 090	14 109 630	36 959 106
Sonora	209 207 790	18 720 829	5 699 138	3 507 744	14 132 370	41 813 199	33 871 230
Tabasco	235 419 152	3 795 424	123 527 441	646 985	16 566 214	9 708 209	22 157 119
Tamaulipas	273 340 542	10 697 057	21 595 283	9 355 187	28 502 489	41 324 766	41 277 657
Tlaxcala	46 105 514	2 123 829	8 302	517 895	1 379 580	12 222 950	5 517 461
Veracruz de Ignacio de la Llave	387 990 653	23 832 971	27 721 453	11 339 329	38 910 260	57 430 665	50 873 438
Yucatán	122 963 277	5 138 770	586 446	2 595 504	10 008 578	17 242 282	21 217 440
Zacatecas	70 199 084	7 720 851	5 653 212	581 407	5 682 022	9 917 764	9 751 659
2011 P/							
Estados Unidos Mexicanos	**8 706 942 511**	**318 433 528**	**433 392 734**	**137 688 325**	**574 716 424**	**1 609 265 962**	**1 444 930 770**
Aguascalientes	102 012 140	4 436 183	627 223	573 062	7 465 528	34 927 786	14 536 102
Baja California	257 790 721	8 549 837	458 949	5 917 819	20 400 652	58 603 930	43 962 857
Baja California Sur	55 130 050	2 966 167	1 022 343	1 520 400	6 976 726	1 411 683	9 837 235
Campeche	259 579 036	2 880 973	190 353 356	697 655	15 391 215	2 194 948	8 892 857
Coahuila de Zaragoza	284 596 695	7 850 860	9 237 945	4 911 010	17 403 543	100 414 636	37 462 132
Colima	53 690 332	3 119 741	294 084	1 956 573	9 809 654	4 714 800	7 972 130
Chiapas	162 543 334	15 003 299	8 933 298	10 257 773	11 053 241	11 162 939	26 966 458
Chihuahua	270 500 064	17 843 831	1 278 123	5 087 073	15 753 769	64 143 017	43 566 555
Distrito Federal	1 552 226 253	1 140 209	67 277	9 198 928	57 620 782	146 876 177	285 278 895
Durango	107 706 405	11 835 973	3 758 668	2 846 001	7 402 863	21 814 224	15 441 473
Guanajuato	360 154 079	14 571 296	773 693	3 243 741	22 200 956	111 394 957	55 287 837
Guerrero	132 353 387	9 272 057	991 233	6 626 780	5 318 762	8 079 207	21 205 372
Hidalgo	127 763 069	5 614 564	1 308 954	3 918 569	9 508 853	35 147 148	15 414 280
Jalisco	582 571 223	40 105 354	2 011 248	5 025 858	31 961 283	126 163 789	126 979 109
México	849 968 634	11 437 232	3 561 269	12 617 808	54 348 743	236 406 876	161 773 153
Michoacán de Ocampo	212 716 168	23 207 202	812 614	3 143 773	11 533 724	24 096 696	42 148 131
Morelos	105 715 092	3 843 687	246 344	1 190 152	7 282 542	28 263 043	15 142 426
Nayarit	53 988 351	5 987 696	124 810	1 422 734	6 687 132	2 798 344	8 577 004
Nuevo León	699 134 825	5 428 278	9 816 674	9 060 322	64 749 690	178 912 573	115 476 913
Oaxaca	130 972 446	12 809 445	97 599	2 500 582	8 408 103	16 729 117	22 350 899
Puebla	315 615 177	12 455 858	3 292 895	3 611 013	13 444 552	97 761 587	47 264 455
Querétaro	167 826 782	4 467 197	2 228 085	1 668 530	14 793 192	43 641 814	30 685 875
Quintana Roo	133 477 940	1 189 482	289 592	1 297 008	10 031 220	2 750 138	23 562 229
San Luis Potosí	162 522 756	6 467 090	2 093 559	5 326 700	9 999 147	43 917 589	24 265 802
Sinaloa	175 424 776	16 302 312	957 691	3 480 736	14 348 378	14 450 109	40 010 597
Sonora	224 120 192	18 384 966	7 817 747	3 791 255	16 104 468	44 749 030	37 177 729
Tabasco	247 606 943	3 735 149	126 556 886	740 686	20 483 609	10 702 951	25 184 851
Tamaulipas	276 222 265	10 155 491	19 909 394	10 305 934	27 694 186	39 288 133	43 607 294
Tlaxcala	46 982 399	1 554 373	8 067	529 755	1 100 945	12 940 708	6 206 564
Veracruz de Ignacio de la Llave	397 130 633	23 779 095	27 441 538	12 443 034	38 302 097	58 118 600	55 000 898
Yucatán	127 307 680	5 277 396	593 410	2 078 159	10 539 266	17 107 770	23 110 728
Zacatecas	71 592 661	6 761 235	6 428 165	698 901	6 597 600	9 581 646	10 581 927

Producto interno bruto en valores básicos por entidad federativa según sector de actividad económica 2010 y 2011

Cuadro 9.3
2a. parte

Miles de pesos a precios de 2003

Entidad federativa	48-49. Transportes correos y almacenamiento	51. Información en medios masivos	52. Servicios financieros y de seguros	53. Servicios inmobiliarios y de alquiler de bienes muebles e intangibles	54. Servicios profesionales, científicos y técnicos	55. Dirección de corporativos y empresas	56. Servicios de apoyo a los negocios y manejo de desechos y servicios de remediación
2010 P/							
Estados Unidos Mexicanos	**623 915 918**	**330 018 867**	**449 116 328**	**935 098 216**	**288 973 479**	**38 237 525**	**219 904 482**
Aguascalientes	4 767 080	2 684 946	3 424 154	9 589 422	1 987 150	8 276	1 599 592
Baja California	16 952 894	9 664 135	6 190 847	30 348 105	7 616 710	27 123	3 720 024
Baja California Sur	4 658 381	1 591 649	2 124 362	5 080 946	1 076 306	0	1 259 037
Campeche	6 047 745	2 030 180	1 375 572	7 095 220	4 877 838	27 186	4 430 268
Coahuila de Zaragoza	22 991 454	5 078 174	7 404 671	22 405 162	8 066 603	184 422	6 275 877
Colima	6 639 491	1 258 381	1 190 398	5 178 683	562 045	5 360	701 950
Chiapas	9 236 932	4 999 134	2 150 107	27 350 074	2 185 206	3	646 348
Chihuahua	13 034 553	9 152 325	6 655 515	33 770 117	13 433 267	20 331	3 510 826
Distrito Federal	139 431 737	115 808 524	238 367 312	132 520 582	126 371 755	32 583 008	78 946 103
Durango	7 772 928	2 370 805	3 019 309	12 126 313	1 283 821	222 535	2 450 067
Guanajuato	27 283 577	8 038 022	9 652 593	37 073 857	15 282 600	35 075	4 803 367
Guerrero	15 403 541	4 187 876	2 323 183	23 126 192	783 404	0	1 503 171
Hidalgo	11 669 141	2 771 625	2 439 279	17 786 189	879 830	607	1 140 124
Jalisco	35 731 243	20 214 459	19 974 913	58 169 726	12 216 976	245 781	18 568 753
México	41 321 486	21 551 318	25 841 121	107 417 020	18 236 207	179 773	18 813 317
Michoacán de Ocampo	16 381 452	6 665 060	4 821 083	28 195 377	3 086 824	15 277	5 680 286
Morelos	6 816 526	3 810 729	2 453 451	12 693 666	1 599 593	4 710	1 465 610
Nayarit	2 910 766	1 730 342	1 075 801	7 882 985	558 995	14 274	779 600
Nuevo León	55 136 941	27 208 221	50 374 411	64 091 849	29 726 468	4 037 687	26 082 171
Oaxaca	8 309 742	2 988 529	1 673 534	23 562 596	1 408 492	0	1 080 728
Puebla	20 263 786	14 378 435	8 180 284	39 096 429	4 788 700	74 821	5 002 553
Querétaro	16 698 705	5 580 737	3 800 410	13 966 975	4 393 943	44 296	2 845 511
Quintana Roo	11 014 648	2 687 904	5 439 485	12 615 942	4 539 464	0	6 958 740
San Luis Potosí	10 370 427	3 591 936	3 971 813	20 574 292	2 365 310	10 328	2 285 334
Sinaloa	12 924 808	4 953 797	7 165 444	21 482 252	3 299 437	30 903	2 032 322
Sonora	13 339 571	8 801 039	6 380 322	23 081 795	3 420 910	23 954	5 066 458
Tabasco	9 284 945	3 329 052	2 845 681	16 151 128	1 816 140	15 407	1 457 555
Tamaulipas	27 509 476	7 524 583	6 033 085	34 259 553	4 863 905	197 728	3 468 668
Tlaxcala	5 631 338	1 260 221	555 998	7 458 698	382 936	0	313 223
Veracruz de Ignacio de la Llave	34 149 180	9 762 616	7 204 824	54 944 214	4 350 022	32 635	4 206 363
Yucatán	7 543 457	12 647 191	3 780 766	16 142 023	2 845 451	190 960	1 865 578
Zacatecas	2 687 967	1 696 923	1 226 600	9 860 833	667 170	5 065	944 956
2011 P/							
Estados Unidos Mexicanos	**643 868 434**	**346 905 574**	**494 546 535**	**957 467 894**	**302 846 251**	**38 997 734**	**231 294 918**
Aguascalientes	4 948 457	2 849 981	3 754 403	9 912 047	1 939 346	8 951	1 713 873
Baja California	17 508 355	10 034 269	6 675 065	31 348 791	8 227 885	29 647	4 011 666
Baja California Sur	4 801 540	1 661 001	2 341 849	5 260 728	1 123 286	0	1 447 859
Campeche	5 939 903	2 234 772	1 532 337	7 270 868	5 748 840	30 430	4 307 317
Coahuila de Zaragoza	23 894 307	5 121 070	8 260 770	23 225 284	9 254 927	209 923	6 945 190
Colima	7 152 877	1 296 848	1 203 985	5 334 568	589 636	5 919	717 730
Chiapas	9 049 125	5 533 879	2 330 552	27 619 410	2 229 043	3	761 268
Chihuahua	13 353 300	9 325 618	7 216 512	34 714 401	13 948 385	22 010	3 708 152
Distrito Federal	142 462 397	122 396 309	262 341 861	135 094 658	128 046 210	32 781 497	81 777 261
Durango	7 732 418	2 261 441	3 695 684	12 372 023	1 275 688	242 834	2 579 761
Guanajuato	28 070 580	8 419 062	10 214 077	37 984 557	17 279 403	38 671	4 932 742
Guerrero	16 213 354	4 261 887	3 108 897	23 405 422	896 773	0	1 566 329
Hidalgo	12 086 777	2 843 402	2 568 236	18 220 679	823 818	667	1 312 044
Jalisco	36 439 065	21 330 913	21 231 645	59 709 200	12 956 458	267 171	19 604 585
México	42 873 993	22 130 327	29 398 809	109 492 030	19 224 853	197 054	20 007 887
Michoacán de Ocampo	17 284 505	6 923 447	5 239 714	28 666 871	3 228 784	16 537	5 946 547
Morelos	7 279 366	3 885 162	2 647 479	13 081 535	1 692 038	5 140	1 549 067
Nayarit	2 925 953	1 745 267	1 208 250	8 067 988	548 161	15 558	821 138
Nuevo León	57 867 584	28 592 080	53 856 001	66 665 825	30 676 957	4 448 878	27 838 625
Oaxaca	8 060 596	3 172 906	1 838 842	23 685 734	1 371 581	0	1 139 704
Puebla	20 660 058	15 499 269	9 067 973	39 785 666	4 922 817	82 263	5 450 348
Querétaro	16 217 692	6 039 608	4 564 256	14 577 856	4 738 850	50 916	3 161 365
Quintana Roo	11 413 826	2 750 593	6 239 350	13 309 167	5 207 262	0	7 273 453
San Luis Potosí	10 787 614	3 746 655	4 641 857	20 973 510	2 697 557	11 548	2 524 959
Sinaloa	13 398 060	4 908 545	7 780 281	22 036 861	3 627 439	33 227	2 188 290
Sonora	13 723 553	9 294 673	7 328 521	23 859 522	4 058 044	26 261	5 577 526
Tabasco	9 426 259	3 585 556	3 150 671	16 435 433	2 044 645	16 811	1 532 067
Tamaulipas	29 863 524	7 762 149	6 596 166	35 260 661	5 486 379	210 331	3 441 464
Tlaxcala	5 629 132	1 334 740	631 268	7 553 160	411 329	0	336 954
Veracruz de Ignacio de la Llave	36 407 453	10 234 872	8 390 226	55 894 876	4 981 891	34 981	4 146 833
Yucatán	7 589 639	14 097 579	4 055 649	16 678 603	2 836 436	204 941	1 969 018
Zacatecas	2 807 170	1 631 695	1 435 352	9 969 960	751 530	5 564	1 003 898

Producto interno bruto en valores básicos por entidad federativa según sector de actividad económica 2010 y 2011

Cuadro 9.3
3a. parte y última

Miles de pesos a precios de 2003

Entidad federativa	61. Servicios educativos	62. Servicios de salud y asistencia social	71. Servicios de esparcimiento culturales y deportivos, y otros servicios recreativos	72. Servicios de alojamiento temporal y de preparación de alimentos y bebidas	81. Otros servicios excepto, actividades del gobierno	93. Actividades del gobierno	Servicios de intermediación financiera medidos indirectamente
2010 P/							
Estados Unidos Mexicanos	**400 787 633**	**252 037 269**	**34 887 433**	**221 736 532**	**232 251 812**	**351 962 496**	**-296 674 279**
Aguascalientes	4 544 533	3 096 511	680 177	1 590 892	2 082 418	4 717 802	-2 264 092
Baja California	11 045 067	7 703 859	1 399 431	7 407 576	6 740 596	10 262 793	-3 457 080
Baja California Sur	2 069 860	1 402 105	374 269	7 656 593	1 365 406	2 899 047	-1 324 798
Campeche	2 833 037	1 478 287	50 047	2 581 472	2 703 477	3 119 171	-737 782
Coahuila de Zaragoza	9 597 384	7 650 547	595 277	4 878 653	4 926 583	7 446 757	-4 539 481
Colima	2 399 036	1 928 190	114 913	2 028 618	1 253 701	2 960 162	-592 668
Chiapas	12 064 138	4 401 348	298 592	3 588 640	3 319 417	8 649 592	-1 016 333
Chihuahua	12 423 467	8 121 736	495 832	7 936 868	5 765 894	8 775 259	-3 754 371
Distrito Federal	68 815 029	59 633 577	8 317 952	31 928 753	53 044 670	113 066 998	-167 782 190
Durango	5 113 031	2 874 973	106 360	1 823 168	1 925 795	4 963 739	-1 920 288
Guanajuato	12 897 415	8 812 474	5 657 675	6 977 834	7 461 499	9 480 505	-6 019 282
Guerrero	8 774 331	3 990 301	415 241	9 947 843	2 807 098	7 912 762	-843 335
Hidalgo	7 550 245	2 940 582	255 946	1 349 159	2 611 338	5 040 474	-1 404 170
Jalisco	25 063 995	15 854 967	1 649 602	18 971 381	14 068 221	15 839 066	-11 797 088
México	49 240 612	19 454 571	2 801 508	13 363 492	27 445 422	28 909 367	-15 939 978
Michoacán de Ocampo	14 083 167	5 828 344	479 038	5 351 245	9 307 320	9 038 129	-2 797 400
Morelos	6 130 357	2 985 321	428 198	3 107 947	2 927 641	5 278 792	-1 312 188
Nayarit	3 281 422	1 617 578	192 323	3 657 054	1 160 511	3 768 767	-538 030
Nuevo León	24 753 570	22 698 382	2 577 085	8 909 830	13 104 389	11 951 078	-34 551 327
Oaxaca	9 915 517	3 702 008	383 062	4 519 164	3 207 104	8 154 410	-789 513
Puebla	17 600 959	7 360 356	1 199 487	4 202 207	9 198 326	7 888 352	-5 034 989
Querétaro	6 980 841	4 094 190	655 584	3 597 383	2 556 720	4 618 522	-2 086 907
Quintana Roo	3 911 510	2 210 426	1 372 168	27 185 818	11 641 357	4 647 755	-3 462 962
San Luis Potosí	8 039 484	4 181 277	776 142	3 499 357	3 838 519	7 114 772	-2 383 207
Sinaloa	9 202 001	6 160 683	915 599	7 672 818	6 483 097	6 830 345	-4 505 888
Sonora	9 357 593	7 132 486	466 483	5 835 641	4 579 853	7 863 236	-3 886 063
Tabasco	6 851 867	5 764 970	122 109	3 090 313	3 852 935	6 002 824	-1 567 168
Tamaulipas	9 716 841	8 240 103	566 271	6 211 544	6 391 769	8 858 221	-3 253 645
Tlaxcala	2 897 351	1 523 493	60 027	678 040	1 139 675	2 684 580	-250 083
Veracruz de Ignacio de la Llave	22 564 275	12 520 804	864 698	7 012 582	9 992 637	14 324 149	-4 046 463
Yucatán	6 438 216	4 390 500	386 038	3 307 075	4 064 359	4 786 311	-2 213 667
Zacatecas	4 631 482	2 282 318	230 298	1 867 573	1 284 064	4 108 763	-601 843
2011 P/							
Estados Unidos Mexicanos	**408 017 869**	**256 602 616**	**35 663 921**	**227 266 783**	**238 731 018**	**344 546 527**	**-338 241 306**
Aguascalientes	4 690 153	2 994 526	700 915	1 698 812	2 099 156	4 775 108	-2 639 473
Baja California	11 554 888	8 069 738	1 460 525	7 588 437	7 040 432	10 230 676	-3 883 698
Baja California Sur	2 110 025	1 578 903	393 034	7 865 500	1 409 264	3 006 832	-1 604 323
Campeche	2 927 425	1 558 979	51 328	2 668 244	2 704 803	3 110 588	-917 804
Coahuila de Zaragoza	9 806 662	7 627 603	618 245	4 983 377	4 999 810	7 675 884	-5 306 481
Colima	2 264 758	1 833 701	118 316	2 091 723	1 268 426	2 629 027	-684 162
Chiapas	12 425 744	4 502 318	309 954	3 573 459	3 459 930	8 519 112	-1 147 470
Chihuahua	13 079 015	9 001 056	507 389	7 568 793	5 772 214	8 883 249	-4 272 398
Distrito Federal	70 812 324	61 220 396	8 408 273	34 378 319	54 804 675	107 986 200	-190 466 395
Durango	5 089 099	3 214 964	108 770	1 684 994	2 015 860	4 838 993	-2 505 325
Guanajuato	13 240 261	9 353 554	5 773 788	7 001 953	7 664 812	9 433 282	-6 725 143
Guerrero	8 779 135	4 172 695	422 470	8 650 009	2 861 249	7 551 914	-1 030 157
Hidalgo	7 570 708	3 149 985	264 187	1 770 304	2 740 334	5 046 486	-1 546 927
Jalisco	25 197 303	16 094 783	1 684 304	19 549 551	14 133 763	15 330 823	-13 204 983
México	50 758 141	19 930 340	2 945 991	14 467 971	28 164 201	28 899 068	-18 667 112
Michoacán de Ocampo	14 256 595	5 764 858	488 588	4 861 248	9 508 444	8 802 276	-3 214 384
Morelos	6 237 280	3 219 359	426 585	2 959 130	3 019 698	5 207 948	-1 462 891
Nayarit	3 203 727	1 643 279	197 132	3 471 261	1 182 150	3 998 994	-638 227
Nuevo León	24 911 249	22 123 746	2 636 464	8 482 194	13 820 437	12 135 815	-38 365 480
Oaxaca	9 663 370	3 533 427	390 666	4 763 584	3 273 622	8 037 586	-854 919
Puebla	17 862 327	6 989 818	1 259 885	4 389 322	9 573 947	8 115 667	-5 874 542
Querétaro	7 130 289	4 344 708	690 416	3 752 179	2 768 664	4 695 379	-2 390 087
Quintana Roo	4 050 150	2 350 657	1 446 082	28 211 017	12 041 637	4 321 343	-4 256 267
San Luis Potosí	8 052 972	4 667 876	659 004	3 649 960	3 940 588	6 978 282	-2 879 512
Sinaloa	9 375 308	5 975 440	933 289	7 532 578	6 565 408	6 678 742	-5 158 514
Sonora	9 687 849	7 810 865	480 360	6 396 098	4 593 428	7 773 297	-4 515 001
Tabasco	6 928 129	5 505 952	125 549	3 148 950	3 966 458	6 148 525	-1 812 192
Tamaulipas	9 932 906	7 787 430	580 971	7 394 650	6 532 005	8 152 260	-3 739 065
Tlaxcala	2 887 574	1 583 963	62 306	650 148	1 207 682	2 638 836	-285 103
Veracruz de Ignacio de la Llave	22 319 395	12 439 821	911 092	6 816 981	10 239 625	14 224 268	-4 996 943
Yucatán	6 453 314	4 280 825	401 208	3 653 840	4 124 053	4 737 810	-2 481 965
Zacatecas	4 759 797	2 277 051	206 835	1 592 199	1 234 243	3 982 257	-714 365

Fuente: INEGI. *SCNM. Producto Interno Bruto por Entidad Federativa, 2007-2011. Base 2003.* Aguascalientes, Ags., México, 2012.

Índice de volumen físico del producto interno bruto en valores básicos por entidad federativa según sector de actividad económica 2010 y 2011

Base 2003=100.0

Cuadro 9.4
1a. parte

Entidad federativa	Total	11. Agricultura, ganadería, aprove-chamiento forestal, pesca y caza	21. Minería	22. Electricidad, agua y suministro de gas por ductos al consumidor final	23. Construcción	31-33. Industrias manufactureras	43 y 46 Comercio
2010 P/							
Estados Unidos Mexicanos	**117.0**	**113.2**	**98.8**	**135.5**	**116.9**	**114.0**	**120.9**
Aguascalientes	126.9	126.5	201.7	133.7	120.4	140.3	114.0
Baja California	111.6	101.7	68.2	118.0	82.6	117.0	114.6
Baja California Sur	137.4	122.2	105.3	179.2	156.1	91.0	133.2
Campeche	76.8	135.5	70.1	111.6	71.9	112.0	131.9
Coahuila de Zaragoza	114.8	111.8	169.9	113.8	98.7	108.1	115.2
Colima	121.1	98.9	63.7	69.0	134.8	116.0	129.1
Chiapas	110.8	104.1	64.2	294.8	95.3	98.1	128.9
Chihuahua	111.0	132.3	173.1	147.4	69.1	105.8	112.8
Distrito Federal	113.3	93.0	74.0	126.5	101.6	100.7	115.1
Durango	110.2	102.1	135.8	140.5	78.7	96.3	131.7
Guanajuato	118.6	103.1	59.7	99.0	82.8	128.5	112.5
Guerrero	112.8	118.4	262.6	130.0	114.0	93.9	116.2
Hidalgo	119.8	112.5	113.4	97.7	148.3	108.4	128.8
Jalisco	115.2	125.3	140.2	125.3	105.7	103.0	122.4
México	126.3	96.2	130.6	133.3	175.3	122.3	128.9
Michoacán de Ocampo	113.9	114.8	88.8	129.5	100.4	101.6	123.5
Morelos	112.6	120.8	94.2	152.1	190.4	101.1	118.2
Nayarit	127.0	127.3	124.1	178.0	167.5	96.9	132.5
Nuevo León	126.5	119.3	98.5	115.8	171.7	126.1	124.9
Oaxaca	113.4	129.5	7.6	186.7	137.2	90.7	118.3
Puebla	122.2	112.7	154.7	157.0	152.1	123.5	119.8
Querétaro	131.9	108.1	219.6	143.0	129.0	121.4	143.6
Quintana Roo	128.9	111.2	60.8	100.8	94.6	98.1	141.0
San Luis Potosí	119.3	99.9	137.0	296.5	124.4	111.6	121.7
Sinaloa	120.7	123.4	162.7	119.7	147.5	111.8	123.1
Sonora	123.4	119.6	154.2	125.3	101.8	139.8	117.6
Tabasco	138.2	89.8	165.5	171.4	138.4	93.3	123.6
Tamaulipas	111.9	113.3	141.2	200.1	70.5	121.4	117.7
Tlaxcala	109.9	108.7	65.1	178.7	94.1	90.9	121.0
Veracruz de Ignacio de la Llave	123.8	100.9	244.4	102.4	191.3	111.9	117.2
Yucatán	128.1	121.3	90.4	141.2	121.9	109.3	126.6
Zacatecas	131.4	103.0	222.1	237.6	224.4	151.9	117.4
2011 P/							
Estados Unidos Mexicanos	**121.6**	**111.4**	**97.8**	**144.4**	**122.2**	**119.6**	**132.2**
Aguascalientes	132.7	139.1	197.3	140.4	111.4	150.0	126.9
Baja California	118.8	108.1	71.7	125.2	93.3	127.5	124.5
Baja California Sur	143.9	126.9	117.8	207.6	161.8	87.8	143.8
Campeche	74.0	138.3	66.4	106.8	67.3	107.0	144.9
Coahuila de Zaragoza	121.4	114.1	175.0	127.1	103.9	114.8	127.0
Colima	133.2	105.3	69.0	88.4	195.9	122.4	142.6
Chiapas	114.6	110.0	63.9	353.9	89.0	94.2	144.1
Chihuahua	113.7	134.7	139.4	161.4	67.0	105.4	121.6
Distrito Federal	117.1	99.1	86.7	128.3	120.2	99.6	124.8
Durango	113.8	96.8	170.1	161.1	93.1	98.6	139.3
Guanajuato	124.2	104.2	68.0	101.1	102.7	130.1	123.3
Guerrero	113.7	117.1	277.3	127.6	98.3	97.6	123.2
Hidalgo	125.4	101.8	130.4	117.5	168.2	112.1	141.7
Jalisco	121.2	133.2	149.9	125.7	121.8	106.9	135.0
México	131.6	84.4	122.5	151.5	154.8	130.6	142.4
Michoacán de Ocampo	118.9	127.3	104.1	130.9	117.6	97.7	136.7
Morelos	117.0	113.9	87.4	133.5	175.0	110.4	129.4
Nayarit	129.7	143.3	128.8	118.1	176.2	93.0	143.3
Nuevo León	134.1	108.8	97.1	125.4	177.2	139.7	137.8
Oaxaca	115.2	127.2	11.8	193.7	141.6	92.9	126.8
Puebla	128.9	102.8	204.5	165.9	139.5	137.4	131.4
Querétaro	142.0	104.9	269.3	136.6	146.7	133.6	161.8
Quintana Roo	135.5	123.1	73.2	99.2	101.5	97.0	155.4
San Luis Potosí	126.5	94.8	147.1	308.6	119.2	127.4	132.8
Sinaloa	120.1	93.6	154.8	117.8	146.5	114.5	133.3
Sonora	132.2	117.5	211.5	135.5	116.0	149.6	129.1
Tabasco	145.3	88.4	169.6	196.2	171.1	102.8	140.5
Tamaulipas	113.0	107.6	130.2	220.4	68.5	115.4	124.3
Tlaxcala	112.0	79.6	63.2	182.8	75.1	96.3	136.1
Veracruz de Ignacio de la Llave	126.7	100.7	241.9	112.3	188.4	113.2	126.7
Yucatán	132.7	124.5	91.5	113.1	128.4	108.5	137.8
Zacatecas	134.0	90.2	252.6	285.6	260.5	146.8	127.4

Índice de volumen físico del producto interno bruto en valores básicos por entidad federativa según sector de actividad económica 2010 y 2011

Base 2003=100.0

Cuadro 9.4
2a. parte

Entidad federativa	48-49. Transportes correos y almacenamiento	51. Información en medios masivos	52. Servicios financieros y de seguros	53. Servicios inmobiliarios y de alquiler de bienes muebles e intangibles	54. Servicios profesionales, científicos y técnicos	55. Dirección de corporativos y empresas	56. Servicios de apoyo a los negocios y manejo de desechos y servicios de remediación
2010 P/							
Estados Unidos Mexicanos	**121.2**	**165.7**	**232.3**	**117.4**	**111.6**	**144.5**	**112.8**
Aguascalientes	125.2	196.2	217.5	132.3	120.9	95.1	103.9
Baja California	116.3	147.3	240.0	124.4	107.7	92.0	116.8
Baja California Sur	137.6	195.4	203.6	132.3	143.2	NA	137.7
Campeche	122.5	262.4	436.5	121.2	115.5	119.7	124.5
Coahuila de Zaragoza	131.0	162.4	330.6	124.5	108.2	87.0	117.0
Colima	145.2	167.4	261.8	125.8	128.1	104.8	99.1
Chiapas	86.0	292.7	253.8	116.1	133.7	114.0	112.5
Chihuahua	114.4	169.6	197.5	119.4	116.0	88.5	99.8
Distrito Federal	112.7	149.0	205.7	110.1	107.5	156.3	104.4
Durango	134.5	161.5	381.7	118.0	126.6	86.8	115.1
Guanajuato	133.8	178.5	359.4	120.6	136.8	98.0	109.1
Guerrero	108.7	183.6	362.9	110.8	86.4	NA	103.9
Hidalgo	178.7	183.6	430.5	121.6	126.9	98.9	97.8
Jalisco	118.3	174.7	250.7	119.4	101.6	98.7	116.7
México	136.5	139.8	253.2	115.8	121.3	96.2	126.6
Michoacán de Ocampo	107.7	181.5	293.6	113.4	122.3	106.5	138.3
Morelos	94.4	159.3	306.8	117.5	127.4	94.9	108.0
Nayarit	118.4	200.3	282.0	122.9	123.2	113.4	125.2
Nuevo León	122.3	141.4	272.2	119.9	114.2	103.2	115.9
Oaxaca	124.5	192.7	441.6	111.7	132.9	NA	98.2
Puebla	117.8	200.8	238.7	116.7	105.2	92.0	115.3
Querétaro	157.5	208.6	283.4	134.0	132.0	110.9	132.6
Quintana Roo	141.5	144.0	436.3	131.3	154.5	NA	123.9
San Luis Potosí	117.2	184.3	277.1	118.4	115.6	103.5	111.1
Sinaloa	103.5	175.2	368.3	117.6	108.8	98.6	117.9
Sonora	124.3	226.3	199.8	122.8	85.8	102.6	122.8
Tabasco	118.1	236.0	271.0	117.5	93.7	113.2	110.5
Tamaulipas	125.7	168.7	308.4	119.6	96.1	93.7	103.2
Tlaxcala	142.7	184.6	277.4	125.4	107.4	NA	142.2
Veracruz de Ignacio de la Llave	130.5	179.2	256.3	114.4	104.5	99.8	119.9
Yucatán	112.9	397.9	262.0	123.2	116.7	96.2	143.4
Zacatecas	125.9	178.6	269.3	114.6	132.0	97.6	151.3
2011 P/							
Estados Unidos Mexicanos	**125.0**	**174.2**	**255.8**	**120.2**	**117.0**	**147.4**	**118.7**
Aguascalientes	129.9	208.3	238.4	136.8	118.0	102.9	111.4
Baja California	120.1	152.9	258.7	128.5	116.4	100.6	125.9
Baja California Sur	141.8	203.9	224.4	137.0	149.5	NA	158.3
Campeche	120.3	288.8	486.2	124.2	136.2	134.0	121.0
Coahuila de Zaragoza	136.1	163.7	368.9	129.1	124.1	99.1	129.5
Colima	156.4	172.5	264.8	129.6	134.4	115.7	101.4
Chiapas	84.3	324.1	275.1	117.3	136.4	125.4	132.5
Chihuahua	117.2	172.8	214.1	122.7	120.4	95.8	105.4
Distrito Federal	115.2	157.5	226.4	112.2	108.9	157.3	108.2
Durango	133.8	154.1	467.2	120.4	125.8	94.7	121.2
Guanajuato	137.6	186.9	380.3	123.5	154.7	108.1	112.0
Guerrero	114.4	186.9	485.6	112.2	99.0	NA	108.2
Hidalgo	185.1	188.4	453.2	124.6	118.8	108.7	112.5
Jalisco	120.7	184.3	266.5	122.6	107.7	107.3	123.2
México	141.7	143.6	288.0	118.1	127.8	105.5	134.6
Michoacán de Ocampo	113.7	188.5	319.0	115.3	127.9	115.3	144.8
Morelos	100.8	162.4	331.0	121.1	134.8	103.5	114.2
Nayarit	119.0	202.0	316.8	125.8	120.8	123.6	131.9
Nuevo León	128.3	148.6	291.0	124.7	117.8	113.7	123.8
Oaxaca	120.8	204.6	485.2	112.3	129.4	NA	103.6
Puebla	120.1	216.4	264.6	118.8	108.1	101.1	125.7
Querétaro	153.0	225.8	340.4	139.8	142.3	127.5	147.3
Quintana Roo	146.7	147.3	500.5	138.5	177.2	NA	129.5
San Luis Potosí	121.9	192.3	323.9	120.7	131.9	115.7	122.8
Sinaloa	107.2	173.6	399.9	120.7	119.6	106.0	127.0
Sonora	127.8	239.0	229.5	127.0	101.8	112.4	135.2
Tabasco	119.9	254.2	300.0	119.6	105.5	123.5	116.2
Tamaulipas	136.5	174.0	337.1	123.1	108.5	99.6	102.4
Tlaxcala	142.6	195.6	314.9	127.0	115.4	NA	153.0
Veracruz de Ignacio de la Llave	139.2	187.9	298.5	116.4	119.7	106.9	118.2
Yucatán	113.6	443.5	281.0	127.3	116.4	103.3	151.3
Zacatecas	131.4	171.8	315.2	115.9	148.7	107.2	160.7

Índice de volumen físico del producto interno bruto en valores básicos por entidad federativa según sector de actividad económica 2010 y 2011

Base 2003=100.0

Cuadro 9.4
3a. parte y última

Entidad federativa	61. Servicios educativos	62. Servicios de salud y asistencia social	71. Servicios de esparcimiento culturales y deportivos, y otros servicios recreativos	72. Servicios de alojamiento temporal y de preparación de alimentos y bebidas	81. Otros servicios excepto, actividades del gobierno	93. Actividades del gobierno	Servicios de intermediación financiera medidos indirectamente
2010 P/							
Estados Unidos Mexicanos	**106.5**	**112.9**	**114.3**	**104.3**	**112.4**	**111.0**	**246.4**
Aguascalientes	117.2	114.4	128.6	87.6	118.4	109.9	349.5
Baja California	106.0	99.6	125.1	84.1	109.0	111.8	257.9
Baja California Sur	104.5	102.0	126.3	181.9	127.5	109.8	183.8
Campeche	110.1	116.8	118.4	106.4	148.8	112.5	542.4
Coahuila de Zaragoza	109.6	114.1	117.7	101.3	113.0	109.9	363.7
Colima	100.4	134.9	116.9	99.9	116.8	120.8	222.7
Chiapas	106.1	123.5	118.8	105.7	103.0	110.4	275.0
Chihuahua	115.7	105.4	114.3	116.9	113.0	109.3	187.7
Distrito Federal	93.2	111.7	109.2	91.8	103.9	117.9	222.3
Durango	117.4	116.7	108.9	128.9	105.7	85.3	459.8
Guanajuato	107.9	101.8	115.7	106.5	110.7	112.5	402.7
Guerrero	95.9	102.6	107.8	112.2	109.3	110.9	318.0
Hidalgo	106.6	103.5	113.8	73.0	112.8	101.1	494.6
Jalisco	108.0	113.2	114.4	97.8	113.2	111.3	268.8
México	120.1	121.6	115.8	109.5	123.5	115.0	250.1
Michoacán de Ocampo	108.1	92.1	107.2	113.6	110.9	110.3	303.5
Morelos	107.5	90.9	111.5	88.7	102.6	103.1	352.3
Nayarit	102.2	98.7	109.6	122.6	122.0	112.1	329.3
Nuevo León	110.1	134.7	116.1	93.0	113.5	111.3	295.4
Oaxaca	103.7	110.8	111.0	108.8	117.1	100.4	536.4
Puebla	111.0	120.5	112.2	85.2	116.0	98.8	271.0
Querétaro	106.9	114.3	114.2	120.4	112.2	105.9	280.4
Quintana Roo	137.6	119.5	138.1	126.5	129.5	132.6	440.2
San Luis Potosí	108.8	110.9	122.1	111.6	107.1	118.3	261.1
Sinaloa	107.4	113.0	112.4	137.5	102.1	102.8	392.0
Sonora	115.2	113.4	116.0	107.3	107.5	105.3	200.7
Tabasco	107.4	114.2	111.5	96.9	114.1	100.6	287.4
Tamaulipas	92.1	101.2	118.3	88.4	107.8	102.5	345.2
Tlaxcala	98.8	110.5	117.4	67.6	137.3	96.9	247.1
Veracruz de Ignacio de la Llave	111.9	115.2	100.2	79.8	119.7	97.4	255.9
Yucatán	110.0	117.9	114.0	104.9	120.1	106.0	270.4
Zacatecas	104.0	118.1	84.2	122.8	111.8	120.1	224.6
2011 P/							
Estados Unidos Mexicanos	**108.4**	**114.9**	**116.8**	**106.9**	**115.5**	**108.6**	**281.0**
Aguascalientes	120.9	110.6	132.5	93.5	119.4	111.3	407.5
Baja California	110.9	104.4	130.6	86.2	113.8	111.5	289.7
Baja California Sur	106.5	114.9	132.6	186.9	131.6	113.9	222.6
Campeche	113.8	123.2	121.4	110.0	148.9	112.1	674.7
Coahuila de Zaragoza	112.0	113.8	122.3	103.4	114.6	113.3	425.1
Colima	94.8	128.3	120.4	103.0	118.2	107.2	257.1
Chiapas	109.3	126.3	123.3	105.2	107.4	108.8	310.5
Chihuahua	121.8	116.8	117.0	111.5	113.2	110.7	213.6
Distrito Federal	95.9	114.7	110.3	98.9	107.4	112.6	252.3
Durango	116.8	130.5	111.4	119.1	110.6	83.2	599.9
Guanajuato	110.8	108.1	118.1	106.9	113.8	111.9	449.9
Guerrero	96.0	107.2	109.7	97.5	111.4	105.8	388.4
Hidalgo	106.9	110.9	117.4	95.8	118.3	101.2	544.9
Jalisco	108.5	114.9	116.9	100.8	113.7	107.8	300.9
México	123.8	124.5	121.7	118.5	126.7	115.0	292.9
Michoacán de Ocampo	109.5	91.0	109.3	103.2	113.3	107.4	348.8
Morelos	109.4	98.1	111.1	84.4	105.8	101.7	392.7
Nayarit	99.8	100.2	112.4	116.4	124.3	119.0	390.7
Nuevo León	110.8	131.3	118.8	88.5	119.7	113.1	328.1
Oaxaca	101.0	105.7	113.2	114.7	119.5	99.0	580.8
Puebla	112.6	114.5	117.8	89.0	120.7	101.7	316.1
Querétaro	109.2	121.3	120.3	125.6	121.5	107.6	321.2
Quintana Roo	142.5	127.1	145.5	131.3	134.0	123.3	541.1
San Luis Potosí	109.0	123.8	103.7	116.4	109.9	116.0	315.5
Sinaloa	109.4	109.6	114.5	135.0	103.4	100.5	448.8
Sonora	119.3	124.2	119.4	117.6	107.9	104.1	233.2
Tabasco	108.6	109.1	114.6	98.8	117.5	103.0	332.4
Tamaulipas	94.1	95.6	121.4	105.3	110.1	94.3	396.8
Tlaxcala	98.5	114.9	121.9	64.9	145.5	95.2	281.7
Veracruz de Ignacio de la Llave	110.6	114.4	105.6	77.6	122.7	96.7	316.0
Yucatán	110.3	114.9	118.5	115.9	121.9	104.9	303.1
Zacatecas	106.8	117.8	75.6	104.7	107.5	116.4	266.6

Fuente: INEGI. *SCNM. Producto Interno Bruto por Entidad Federativa, 2007-2011. Base 2003.* Aguascalientes, Ags., México, 2012.

Índice de precios implícitos del producto interno bruto en valores básicos por entidad federativa según sector de actividad económica 2010 y 2011

Base 2003=100.0

Cuadro 9.5
1a. parte

Entidad federativa	Total	11. Agricultura, ganadería, aprove-chamiento forestal, pesca y caza	21. Minería	22. Electricidad, agua y suministro de gas por ductos al consumidor final	23. Construcción	31-33. Industrias manufactureras	43 y 46 Comercio
2010 P/							
Estados Unidos Mexicanos	**149.0**	**138.5**	**247.2**	**120.7**	**152.2**	**147.9**	**151.2**
Aguascalientes	138.3	149.3	327.3	124.3	129.1	129.0	151.6
Baja California	139.5	152.4	169.3	114.1	162.7	135.0	146.0
Baja California Sur	141.2	114.6	208.2	104.3	159.3	151.4	149.9
Campeche	240.0	139.3	271.1	95.5	162.6	144.6	152.8
Coahuila de Zaragoza	143.4	145.0	157.5	111.2	157.6	146.6	147.6
Colima	144.7	144.9	455.5	100.6	148.3	136.6	149.5
Chiapas	149.8	144.6	228.2	98.0	151.7	172.8	152.0
Chihuahua	140.8	143.7	464.4	107.9	147.5	136.8	147.8
Distrito Federal	142.6	130.4	109.6	122.8	154.6	154.0	151.8
Durango	150.5	120.7	423.2	99.3	152.9	148.2	153.5
Guanajuato	142.4	144.6	209.1	144.6	145.4	141.1	150.9
Guerrero	141.4	114.6	421.1	99.8	170.3	177.2	149.0
Hidalgo	159.8	148.9	215.1	94.2	166.1	177.3	162.4
Jalisco	141.2	125.3	169.2	123.0	152.6	138.7	151.6
México	144.1	136.1	144.1	119.1	151.0	147.8	148.9
Michoacán de Ocampo	147.1	157.7	242.3	108.9	155.4	153.9	152.2
Morelos	135.5	139.6	135.3	124.7	147.0	133.4	144.5
Nayarit	142.3	120.2	114.2	97.9	158.5	154.7	154.9
Nuevo León	143.7	125.6	97.5	196.0	148.2	155.4	146.6
Oaxaca	152.9	101.8	143.9	165.7	150.8	242.7	151.5
Puebla	141.3	146.7	209.0	115.2	142.6	129.5	156.4
Querétaro	148.1	135.5	263.9	122.5	145.5	147.2	157.9
Quintana Roo	139.3	176.8	100.6	125.5	152.8	152.6	150.9
San Luis Potosí	152.0	145.5	307.9	191.1	157.5	157.3	151.5
Sinaloa	151.0	148.4	434.4	100.7	175.0	152.5	155.4
Sonora	152.1	130.5	433.9	100.9	160.4	154.6	150.1
Tabasco	198.5	154.8	243.7	145.8	145.3	153.6	153.7
Tamaulipas	141.0	141.3	123.3	108.4	140.1	153.5	150.4
Tlaxcala	145.4	143.7	105.6	183.7	164.1	139.3	154.7
Veracruz de Ignacio de la Llave	151.2	154.4	176.3	110.6	156.0	148.9	158.2
Yucatán	142.6	148.0	110.9	93.1	145.3	144.5	152.9
Zacatecas	164.1	134.1	447.9	72.4	139.8	137.2	148.0
2011 P/							
Estados Unidos Mexicanos	**159.0**	**150.1**	**332.6**	**124.2**	**161.6**	**156.0**	**157.8**
Aguascalientes	144.0	157.5	406.1	123.0	136.4	133.7	157.4
Baja California	143.1	143.2	173.1	121.9	166.7	140.0	150.6
Baja California Sur	144.2	114.2	155.0	116.6	161.1	165.0	154.7
Campeche	314.4	161.4	371.9	97.4	173.1	161.1	159.8
Coahuila de Zaragoza	150.2	154.0	162.8	116.0	167.1	156.6	152.5
Colima	148.5	151.9	486.2	112.8	136.3	147.7	156.0
Chiapas	160.6	161.4	298.5	109.8	160.5	176.6	159.8
Chihuahua	146.4	159.9	652.9	116.6	152.4	141.3	153.0
Distrito Federal	147.6	100.8	109.2	127.9	167.4	163.4	158.7
Durango	166.1	135.6	591.3	97.4	164.5	156.6	160.9
Guanajuato	149.3	176.0	256.4	140.6	154.1	145.8	158.0
Guerrero	149.7	126.9	580.0	112.3	179.1	192.0	155.5
Hidalgo	171.4	170.7	190.9	100.1	176.3	200.6	169.6
Jalisco	146.7	126.2	171.2	122.5	165.6	144.1	158.4
México	151.3	143.7	155.6	119.7	161.0	156.7	156.0
Michoacán de Ocampo	157.6	179.8	284.0	114.6	170.3	165.3	160.9
Morelos	140.7	137.9	125.9	120.7	157.0	138.3	150.7
Nayarit	150.8	132.1	112.2	110.1	164.4	165.7	162.1
Nuevo León	148.0	124.6	94.1	192.1	159.4	159.6	151.8
Oaxaca	165.4	110.3	260.9	180.6	161.8	284.1	159.5
Puebla	148.8	161.1	299.7	120.7	152.1	134.1	165.7
Querétaro	155.3	146.0	349.6	131.0	151.6	153.4	165.0
Quintana Roo	144.4	177.7	87.7	126.0	156.4	171.0	156.7
San Luis Potosí	159.4	164.3	341.7	189.6	172.0	164.9	157.8
Sinaloa	159.1	169.4	539.2	109.9	186.0	164.7	161.0
Sonora	168.3	141.6	589.3	104.1	169.2	179.7	155.0
Tabasco	244.2	174.8	328.4	151.8	155.9	156.9	161.2
Tamaulipas	146.2	160.8	135.6	102.9	148.3	154.2	156.4
Tlaxcala	153.5	149.6	102.5	184.8	181.4	146.8	163.5
Veracruz de Ignacio de la Llave	162.2	159.2	234.5	113.5	165.8	161.0	165.8
Yucatán	147.0	157.2	111.1	92.7	154.6	154.2	159.9
Zacatecas	188.3	141.6	612.0	66.3	147.5	144.1	155.3

Índice de precios implícitos del producto interno bruto en valores básicos por entidad federativa según sector de actividad económica 2010 y 2011

Base 2003=100.0

Cuadro 9.5
2a. parte

Entidad federativa	48-49. Transportes correos y almacenamiento	51. Información en medios masivos	52. Servicios financieros y de seguros	53. Servicios inmobiliarios y de alquiler de bienes muebles e intangibles	54. Servicios profesionales, científicos y técnicos	55. Dirección de corporativos y empresas	56. Servicios de apoyo a los negocios y manejo de desechos y servicios de remediación
2010 P/							
Estados Unidos Mexicanos	**142.4**	**119.9**	**101.6**	**135.8**	**134.0**	**134.6**	**136.9**
Aguascalientes	140.8	112.7	102.0	133.4	134.5	130.7	137.4
Baja California	139.3	114.8	93.6	131.7	129.5	126.1	132.4
Baja California Sur	143.1	114.5	99.1	133.6	133.1	NA	136.0
Campeche	144.7	123.7	96.8	143.2	135.8	134.2	138.6
Coahuila de Zaragoza	141.4	110.4	97.1	130.8	130.9	131.7	133.9
Colima	155.5	111.3	92.9	131.8	132.9	129.5	135.7
Chiapas	140.6	119.7	93.4	132.5	135.3	133.8	138.1
Chihuahua	139.5	114.4	95.1	132.0	131.5	123.9	134.2
Distrito Federal	143.2	128.2	104.1	141.3	134.8	135.8	137.6
Durango	142.0	114.3	102.2	135.3	136.4	131.0	139.4
Guanajuato	142.7	110.9	100.0	133.5	134.3	127.6	137.2
Guerrero	136.3	112.4	86.3	131.7	132.5	NA	135.3
Hidalgo	151.9	120.7	105.1	141.6	144.5	144.6	147.6
Jalisco	142.5	113.9	98.7	135.1	134.7	134.4	137.6
México	138.1	107.9	98.2	133.2	132.2	130.2	135.2
Michoacán de Ocampo	140.6	116.8	98.7	133.0	135.3	128.4	138.3
Morelos	130.4	107.3	91.6	127.0	128.4	128.6	131.2
Nayarit	137.0	115.1	96.3	134.9	137.3	135.0	140.4
Nuevo León	138.6	108.3	99.7	138.8	129.9	125.9	132.8
Oaxaca	139.0	113.8	93.2	132.0	134.9	NA	137.7
Puebla	141.8	123.8	103.1	137.6	139.0	132.2	142.0
Querétaro	142.4	124.1	100.6	138.8	140.0	135.9	143.1
Quintana Roo	143.7	115.0	100.3	137.8	133.9	NA	136.7
San Luis Potosí	145.1	114.1	99.2	133.4	134.8	130.9	137.7
Sinaloa	147.1	119.8	103.2	137.6	138.1	134.4	141.2
Sonora	143.4	121.0	98.6	132.4	133.3	129.6	136.3
Tabasco	141.6	123.7	98.3	138.4	136.9	132.1	139.6
Tamaulipas	146.0	116.0	95.5	136.9	133.6	132.7	136.4
Tlaxcala	144.0	115.2	94.0	134.8	137.6	NA	140.7
Veracruz de Ignacio de la Llave	149.8	120.5	101.6	139.0	140.6	135.4	143.7
Yucatán	144.7	126.9	99.3	136.2	135.8	135.9	138.7
Zacatecas	139.0	108.7	91.8	128.9	131.6	127.9	134.5
2011 P/							
Estados Unidos Mexicanos	**149.2**	**114.6**	**98.4**	**139.4**	**138.1**	**139.4**	**141.2**
Aguascalientes	146.5	108.5	99.0	135.9	138.0	134.5	141.0
Baja California	143.6	106.6	90.2	133.6	132.0	129.0	135.0
Baja California Sur	146.8	105.2	96.6	135.7	135.7	NA	138.7
Campeche	153.5	108.6	96.4	148.5	140.4	139.1	143.3
Coahuila de Zaragoza	147.0	107.3	93.6	132.8	133.7	134.9	136.8
Colima	164.0	107.9	92.9	135.0	137.1	133.9	140.0
Chiapas	148.6	106.9	92.2	136.4	140.4	139.2	143.2
Chihuahua	144.5	110.1	92.1	134.1	134.4	127.0	137.0
Distrito Federal	150.1	123.4	100.7	145.4	139.3	140.8	142.2
Durango	148.9	112.6	100.3	139.1	141.2	136.0	144.4
Guanajuato	150.4	108.1	97.7	137.1	138.8	132.3	141.8
Guerrero	141.4	110.3	83.5	134.7	136.6	NA	139.5
Hidalgo	158.6	119.0	102.5	144.9	149.0	149.6	152.2
Jalisco	149.2	108.3	96.4	138.6	139.0	139.1	142.0
México	145.5	107.8	95.5	137.3	136.9	135.1	140.0
Michoacán de Ocampo	149.2	114.6	97.7	137.8	141.2	134.4	144.4
Morelos	136.2	106.7	89.2	130.0	132.2	132.9	135.2
Nayarit	143.4	112.5	94.9	138.5	142.1	140.1	145.2
Nuevo León	143.8	104.9	95.8	141.9	133.0	129.3	136.1
Oaxaca	146.5	112.4	91.0	136.1	140.2	NA	142.9
Puebla	150.6	117.1	102.0	143.0	145.4	138.7	148.6
Querétaro	150.1	112.3	96.4	142.6	144.7	140.8	147.8
Quintana Roo	147.8	112.9	97.7	141.0	137.4	NA	140.2
San Luis Potosí	152.3	110.6	96.1	136.3	138.5	135.0	141.6
Sinaloa	152.9	117.0	99.7	139.9	141.2	137.8	144.4
Sonora	148.9	106.8	94.2	134.3	136.0	132.6	139.1
Tabasco	148.0	113.7	96.4	142.9	141.7	137.1	144.4
Tamaulipas	152.1	112.6	93.1	139.9	137.2	136.7	140.1
Tlaxcala	153.9	112.9	92.7	139.6	143.5	NA	146.8
Veracruz de Ignacio de la Llave	157.8	118.3	99.9	142.9	145.6	140.5	148.7
Yucatán	152.3	106.3	97.0	139.9	140.3	140.8	143.3
Zacatecas	146.1	110.5	89.8	132.5	136.3	132.9	139.4

Índice de precios implícitos del producto interno bruto en valores básicos por entidad federativa según sector de actividad económica 2010 y 2011

Base 2003=100.0

Cuadro 9.5
3a. parte y última

Entidad federativa	61. Servicios educativos	62. Servicios de salud y asistencia social	71. Servicios de esparcimiento culturales y deportivos, y otros servicios recreativos	72. Servicios de alojamiento temporal y de preparación de alimentos y bebidas	81. Otros servicios excepto, actividades del gobierno	93. Actividades del gobierno	Servicios de intermediación financiera medidos indirectamente
2010 P/							
Estados Unidos Mexicanos	**157.2**	**150.0**	**136.1**	**127.8**	**131.2**	**155.6**	**82.4**
Aguascalientes	157.3	151.4	134.1	132.2	131.9	149.7	82.7
Baja California	157.1	142.4	135.0	126.3	127.0	160.6	79.7
Baja California Sur	157.7	157.6	140.2	120.3	131.5	162.0	81.8
Campeche	166.3	165.9	138.8	131.5	130.4	167.6	83.4
Coahuila de Zaragoza	154.3	143.9	132.5	125.8	128.0	156.4	80.6
Colima	161.8	154.4	136.5	124.2	129.8	157.1	81.6
Chiapas	163.0	172.7	135.0	129.7	132.3	167.1	83.1
Chihuahua	157.1	144.3	137.7	128.7	128.8	159.4	80.8
Distrito Federal	141.8	139.1	136.3	130.2	130.5	137.0	82.8
Durango	162.8	160.1	142.0	133.5	133.9	160.7	83.9
Guanajuato	160.1	152.5	133.7	130.5	131.7	166.6	82.5
Guerrero	159.6	162.1	136.0	122.5	129.5	161.1	81.4
Hidalgo	173.1	172.7	144.5	140.0	141.6	172.7	88.8
Jalisco	158.4	149.8	139.2	127.1	131.8	168.1	82.8
México	156.1	165.5	135.0	132.8	129.9	169.9	81.3
Michoacán de Ocampo	164.7	154.9	137.2	131.6	131.6	166.6	83.2
Morelos	152.6	150.5	133.8	122.3	125.5	147.0	79.0
Nayarit	163.9	163.8	142.6	126.0	135.2	165.0	84.5
Nuevo León	151.3	141.0	132.4	127.7	127.1	162.9	79.9
Oaxaca	162.1	163.8	134.8	129.0	132.0	162.9	82.9
Puebla	163.7	159.2	140.5	134.1	135.5	167.6	85.5
Querétaro	162.9	155.9	140.8	133.5	137.1	171.2	86.1
Quintana Roo	163.4	156.3	138.9	120.4	131.3	170.0	82.3
San Luis Potosí	160.9	155.6	135.6	127.6	131.9	163.8	82.9
Sinaloa	168.5	155.7	138.6	130.6	135.5	164.8	84.9
Sonora	160.4	148.8	136.8	126.2	130.3	161.8	82.0
Tabasco	172.6	156.8	141.9	132.8	133.3	175.1	84.1
Tamaulipas	157.4	146.1	137.7	128.2	130.4	150.9	82.1
Tlaxcala	168.5	165.3	139.3	130.5	135.0	163.6	84.7
Veracruz de Ignacio de la Llave	169.8	155.1	142.3	134.6	137.3	169.3	86.5
Yucatán	162.4	155.0	136.5	130.5	132.1	162.4	83.5
Zacatecas	160.6	156.0	131.7	128.2	129.3	163.1	80.9
2011 P/							
Estados Unidos Mexicanos	**166.2**	**159.3**	**141.5**	**133.9**	**135.7**	**171.6**	**89.1**
Aguascalientes	164.2	160.8	138.0	137.1	135.7	166.5	88.9
Baja California	164.5	147.8	138.8	130.6	129.7	173.2	85.2
Baja California Sur	163.3	166.0	144.6	125.2	134.4	175.4	87.5
Campeche	176.9	177.7	144.7	138.1	136.6	184.0	90.3
Coahuila de Zaragoza	160.9	151.4	136.8	131.0	131.0	169.3	86.2
Colima	171.8	163.7	142.2	130.2	133.8	169.7	88.2
Chiapas	174.8	188.7	141.4	136.8	137.3	185.0	90.4
Chihuahua	164.4	151.0	142.1	133.4	131.9	174.4	86.5
Distrito Federal	149.8	146.1	142.1	136.6	134.8	153.2	89.7
Durango	172.8	171.0	148.3	140.4	138.8	176.3	91.0
Guanajuato	169.4	164.4	139.1	136.8	136.3	182.7	89.4
Guerrero	169.1	173.0	141.6	129.3	133.6	175.3	87.9
Hidalgo	183.7	184.2	150.7	147.1	146.1	189.5	95.9
Jalisco	167.6	158.3	145.0	133.2	136.1	183.1	89.5
México	165.0	179.4	140.4	139.3	134.9	186.5	88.2
Michoacán de Ocampo	176.8	166.3	144.7	139.2	139.3	183.8	91.0
Morelos	160.5	160.3	139.5	128.1	129.3	161.0	85.2
Nayarit	174.0	177.9	149.2	132.9	140.1	182.7	91.6
Nuevo León	158.7	147.8	137.1	132.8	130.5	176.6	85.8
Oaxaca	172.0	177.5	141.4	135.5	137.4	180.2	90.3
Puebla	175.5	173.8	147.6	142.1	141.9	184.9	93.7
Querétaro	172.0	164.4	145.0	140.6	141.6	189.1	93.2
Quintana Roo	172.0	167.1	143.7	126.1	135.6	188.5	88.5
San Luis Potosí	169.6	166.0	139.8	133.3	135.8	178.0	89.2
Sinaloa	177.9	163.9	143.1	135.9	138.9	178.9	91.0
Sonora	167.3	155.1	140.9	130.5	132.9	175.4	87.6
Tabasco	185.4	170.0	148.3	139.1	138.2	192.5	91.2
Tamaulipas	164.9	154.7	142.8	133.9	134.3	162.8	88.4
Tlaxcala	180.3	180.5	146.2	137.9	140.9	181.0	92.5
Veracruz de Ignacio de la Llave	180.4	165.6	147.6	141.3	142.4	186.1	93.8
Yucatán	171.6	166.4	141.1	136.8	136.8	179.6	90.4
Zacatecas	171.2	168.9	137.1	134.6	134.1	179.9	87.9

Fuente: INEGI. *SCNM. Producto Interno Bruto por Entidad Federativa, 2007-2011. Base 2003.* Aguascalientes, Ags., México, 2012.

Establecimientos certificados en ISO-9000 por entidad federativa 2010 y 2011

Cuadro 9.6

Entidad federativa	2010	2011 P/
Estados Unidos Mexicanos	**2 356**	**2 691**
Aguascalientes	20	25
Baja California	63	68
Baja California Sur	16	21
Campeche	35	40
Coahuila de Zaragoza	75	79
Colima	15	21
Chiapas	20	25
Chihuahua	80	86
Distrito Federal	432	482
Durango	25	32
Guanajuato	50	57
Guerrero	21	27
Hidalgo	37	54
Jalisco	95	105
México	280	325
Michoacán de Ocampo	26	32
Morelos	38	42
Nayarit	9	12
Nuevo León	405	443
Oaxaca	29	42
Puebla	60	70
Querétaro	56	63
Quintana Roo	28	36
San Luis Potosí	40	47
Sinaloa	42	48
Sonora	40	47
Tabasco	52	57
Tamaulipas	56	62
Tlaxcala	36	40
Veracruz de Ignacio de la Llave	80	86
Yucatán	22	27
Zacatecas	16	27
No especificado	57	63

Fuente: CONACYT. *Informe General del Estado de la Ciencia y la Tecnología,* (varios años). México, D.F.

10. Agropecuario, aprovechamiento forestal y pesca

Unidades de producción y su superficie por entidad federativa según desarrollo o no de actividad agropecuaria o forestal
Año censal 2007

Cuadro 10.1

Entidad federativa	Unidades de producción a/	Superficie (ha)	Con actividad		Sin actividad	
			Unidades b/	Superficie (ha)	Unidades c/	Superficie (ha)
Estados Unidos Mexicanos	**5 548 845**	**112 349 110**	**4 069 938**	**68 435 603**	**1 478 907**	**43 913 507**
Aguascalientes	25 129	356 192	18 986	246 843	6 143	109 349
Baja California	15 560	3 289 431	7 628	1 150 937	7 932	2 138 494
Baja California Sur	11 020	1 860 658	5 907	1 131 064	5 113	729 594
Campeche	53 309	2 146 429	41 497	1 450 437	11 812	695 992
Coahuila de Zaragoza	60 379	10 264 745	37 224	6 892 511	23 155	3 372 234
Colima	15 986	426 801	12 565	305 881	3 421	120 920
Chiapas	460 820	3 972 673	406 599	3 059 531	54 221	913 142
Chihuahua	136 951	18 360 956	87 355	10 554 057	49 596	7 806 899
Distrito Federal	17 067	26 571	11 881	19 692	5 186	6 879
Durango	104 467	4 107 953	67 221	2 101 518	37 246	2 006 435
Guanajuato	211 159	2 147 855	152 965	1 506 488	58 194	641 367
Guerrero	319 351	3 395 497	275 899	2 029 012	43 452	1 366 485
Hidalgo	298 309	1 147 601	205 774	738 965	92 535	408 636
Jalisco	218 291	5 320 657	127 932	2 679 370	90 359	2 641 287
México	533 969	1 273 554	345 299	852 259	188 670	421 295
Michoacán de Ocampo	262 779	3 556 427	192 863	1 887 243	69 916	1 669 184
Morelos	63 979	250 631	42 888	183 897	21 091	66 733
Nayarit	82 682	1 276 491	64 870	975 725	17 812	300 766
Nuevo León	60 618	4 298 338	34 171	2 270 099	26 447	2 028 239
Oaxaca	421 692	2 461 050	354 201	2 030 507	67 491	430 543
Puebla	535 457	2 520 414	376 860	1 193 306	158 597	1 327 107
Querétaro	66 926	672 203	48 509	488 043	18 417	184 159
Quintana Roo	32 424	977 662	26 781	533 238	5 643	444 424
San Luis Potosí	198 911	2 754 443	155 024	1 852 102	43 887	902 341
Sinaloa	115 407	2 644 859	72 999	1 783 466	42 408	861 394
Sonora	49 901	11 810 931	32 063	8 439 571	17 838	3 371 360
Tabasco	115 039	1 734 545	90 124	1 110 211	24 915	624 334
Tamaulipas	74 668	5 729 461	54 807	3 197 920	19 861	2 531 541
Tlaxcala	93 410	265 769	71 371	210 851	22 039	54 918
Veracruz de Ignacio de la Llave	630 013	6 213 303	441 034	3 815 334	188 979	2 397 969
Yucatán	89 496	2 180 746	68 879	1 147 584	20 617	1 033 162
Zacatecas	173 676	4 904 264	137 762	2 597 943	35 914	2 306 322

a/ Incluye las unidades de producción que reportaron exclusivamente vivero o invernadero.

b/ Incluye las unidades de producción que reportaron exclusivamente vivero, invernadero y venta de su producción.

c/ Incluye las unidades de producción que reportaron otro tipo de actividades.

Fuente: INEGI. *Estados Unidos Mexicanos. Censo Agropecuario 2007, VIII Censo Agrícola, Ganadero y Forestal 2007.* Aguascalientes, Ags., México, 2010.

Unidades de producción con superficie agrícola y su superfice por entidad federativa según disponibilidad de agua para riego y área de temporal
Año censal 2007

Cuadro 10.2

Entidad federativa	Unidades de producción a/			Superficie (ha)		
	Total	Riego	Temporal	Total	Riego	Temporal
Estados Unidos Mexicanos	**3 755 044**	**630 313**	**3 354 258**	**29 902 092**	**5 310 622**	**24 591 470**
Aguascalientes	18 063	6 680	14 540	170 696	50 543	120 154
Baja California	5 672	4 782	1 316	378 513	261 295	117 218
Baja California Sur	2 936	2 484	638	129 337	94 233	35 104
Campeche	36 504	1 908	35 919	817 957	15 832	802 125
Coahuila de Zaragoza	31 345	13 852	20 055	898 673	304 578	594 095
Colima	11 469	5 115	7 970	202 238	67 228	135 010
Chiapas	381 101	13 934	375 922	2 200 156	45 820	2 154 335
Chihuahua	77 222	17 807	64 027	1 728 118	479 375	1 248 743
Distrito Federal	11 414	1 362	10 352	18 814	1 142	17 671
Durango	62 831	16 518	53 155	934 823	185 597	749 226
Guanajuato	145 932	47 777	114 187	1 030 730	341 955	688 775
Guerrero	261 087	29 234	253 525	1 615 258	93 652	1 521 606
Hidalgo	191 045	45 732	154 293	587 597	97 791	489 806
Jalisco	118 857	25 484	108 450	1 694 487	191 967	1 502 520
México	323 915	69 005	276 301	710 422	107 642	602 780
Michoacán de Ocampo	179 667	60 146	138 841	1 422 771	306 512	1 116 259
Morelos	40 787	15 460	30 669	150 219	41 922	108 297
Nayarit	62 456	16 153	52 122	602 406	110 895	491 512
Nuevo León	26 368	6 399	22 352	594 937	128 264	466 673
Oaxaca	327 895	31 467	316 030	1 653 708	73 240	1 580 468
Puebla	359 563	53 588	322 438	1 011 643	118 968	892 675
Querétaro	43 175	11 222	35 005	237 031	68 260	168 772
Quintana Roo	24 549	762	24 309	373 719	4 591	369 128
San Luis Potosí	142 399	15 028	135 244	1 039 812	102 127	937 685
Sinaloa	67 636	31 869	39 861	1 335 592	618 813	716 779
Sonora	22 691	15 120	9 389	1 259 606	748 795	510 811
Tabasco	73 265	644	73 066	597 934	5 519	592 415
Tamaulipas	44 357	14 667	33 675	1 348 457	301 387	1 047 070
Tlaxcala	70 493	6 610	66 544	205 150	10 738	194 411
Veracruz de Ignacio de la Llave	399 878	15 017	391 232	2 644 988	88 377	2 556 611
Yucatán	57 849	10 673	50 717	568 739	45 092	523 647
Zacatecas	132 623	23 814	122 114	1 737 561	198 470	1 539 090

a/ El total de unidades de producción puede no ser igual a la suma de los parciales debido a que una misma unidad puede disponer, a la vez, tanto de superficie de riego como de temporal.

Fuente: INEGI. *Estados Unidos Mexicanos. Censo Agropecuario 2007, VIII Censo Agrícola, Ganadero y Forestal 2007.* Aguascalientes, Ags., México, 2010.

Superficie de las unidades de producción por entidad federativa según tenencia de la tierra
Año censal 2007

Cuadro 10.3

Hectáreas

Entidad federativa	Total	Ejidal	Comunal	Privada	De colonia	Pública
Estados Unidos Mexicanos	**112 349 110**	**37 009 820**	**3 783 889**	**69 672 269**	**1 390 552**	**492 580**
Aguascalientes	356 192	123 994	835	229 429	0	1 933
Baja California	3 289 431	2 731 272	64 951	382 066	80 965	30 177
Baja California Sur	1 860 658	303 958	42	1 467 770	76 076	12 812
Campeche	2 146 429	1 213 039	271	902 654	5 580	24 885
Coahuila de Zaragoza	10 264 745	2 593 165	4 817	7 574 187	49 154	43 422
Colima	426 801	245 394	1 417	179 163	0	827
Chiapas	3 972 673	2 182 892	184 184	1 559 826	16 761	29 011
Chihuahua	18 360 956	2 973 377	162 003	14 504 205	683 962	37 408
Distrito Federal	26 571	6 687	9 928	9 956	0	1
Durango	4 107 953	1 176 052	305 004	2 587 624	31 002	8 271
Guanajuato	2 147 855	823 979	2 632	1 316 661	43	4 540
Guerrero	3 395 497	1 514 459	417 445	1 457 894	3 623	2 075
Hidalgo	1 147 601	470 937	64 784	608 847	1 702	1 332
Jalisco	5 320 657	1 681 780	183 732	3 393 814	788	60 544
México	1 273 554	650 412	133 540	485 074	279	4 248
Michoacán de Ocampo	3 556 427	1 254 084	136 461	2 154 914	148	10 821
Morelos	250 631	199 675	12 602	36 588	35	1 730
Nayarit	1 276 491	765 487	95 257	381 623	19	34 104
Nuevo León	4 298 338	529 421	24 096	3 704 462	36 254	4 105
Oaxaca	2 461 050	820 138	1 006 008	626 288	707	7 909
Puebla	2 520 414	1 048 921	122 999	1 333 405	321	14 768
Querétaro	672 203	216 036	5 792	443 715	2 074	4 585
Quintana Roo	977 662	560 255	28	414 464	1	2 914
San Luis Potosí	2 754 443	1 162 316	71 738	1 495 676	20 931	3 782
Sinaloa	2 644 859	1 637 551	263 386	708 541	2 499	32 883
Sonora	11 810 931	3 017 508	360 895	8 330 511	54 627	47 389
Tabasco	1 734 545	688 448	829	1 005 331	29 091	10 846
Tamaulipas	5 729 461	1 252 935	4 028	4 412 173	43 447	16 878
Tlaxcala	265 769	153 826	623	111 145	3	172
Veracruz de Ignacio de la Llave	6 213 303	2 673 034	104 205	3 172 281	244 671	19 111
Yucatán	2 180 746	978 290	1 412	1 189 845	524	10 675
Zacatecas	4 904 264	1 360 497	37 944	3 492 136	5 266	8 421

Nota: Incluye la superficie de las unidades de producción que reportaron exclusivamente vivero o invernadero.

Fuente: INEGI. *Estados Unidos Mexicanos. Censo Agropecuario 2007, VIII Censo Agrícola, Ganadero y Forestal 2007.* Aguascalientes, Ags., México, 2010.

Superficie de las unidades de producción por entidad federativa según derechos sobre la tierra

Cuadro 10.4

Año censal 2007

Hectáreas

Entidad federativa	Total	Propia	Rentada	A medias o en aparcería	Prestada	Otros
Estados Unidos Mexicanos	**112 349 110**	**106 061 496**	**2 644 163**	**659 426**	**1 553 463**	**1 430 561**
Aguascalientes	356 192	320 939	10 772	2 511	14 531	7 438
Baja California	3 289 431	3 145 161	98 515	6 458	3 773	35 524
Baja California Sur	1 860 658	1 789 996	15 509	8 819	24 331	22 003
Campeche	2 146 429	2 087 223	21 721	801	11 030	25 654
Coahuila de Zaragoza	10 264 745	9 876 248	143 751	4 854	107 382	132 510
Colima	426 801	383 241	14 602	1 124	16 849	10 984
Chiapas	3 972 673	3 883 543	50 720	2 380	20 135	15 896
Chihuahua	18 360 956	17 514 186	446 078	32 723	123 325	244 644
Distrito Federal	26 571	22 884	2 539	146	882	121
Durango	4 107 953	3 792 202	76 757	85 759	98 597	54 638
Guanajuato	2 147 855	1 912 742	57 941	56 386	81 161	39 625
Guerrero	3 395 497	3 234 234	54 929	5 688	76 155	24 491
Hidalgo	1 147 601	1 079 498	30 540	17 279	12 361	7 923
Jalisco	5 320 657	4 847 576	220 664	24 981	152 252	75 185
México	1 273 554	1 192 818	43 392	6 884	25 850	4 610
Michoacán de Ocampo	3 556 427	3 310 487	74 490	25 194	120 556	25 699
Morelos	250 631	218 563	22 251	1 054	6 979	1 784
Nayarit	1 276 491	1 133 793	66 292	3 084	34 457	38 865
Nuevo León	4 298 338	4 117 335	38 037	10 014	59 798	73 154
Oaxaca	2 461 050	2 385 439	29 571	13 717	19 005	13 317
Puebla	2 520 414	2 303 963	59 632	50 834	48 799	57 186
Querétaro	672 203	630 952	7 275	6 152	6 846	20 977
Quintana Roo	977 662	963 074	2 057	337	4 393	7 801
San Luis Potosí	2 754 443	2 626 350	24 580	14 856	43 649	45 007
Sinaloa	2 644 859	2 301 794	281 416	9 691	29 763	22 195
Sonora	11 810 931	11 036 985	377 761	48 184	121 755	226 246
Tabasco	1 734 545	1 713 893	8 194	959	5 989	5 510
Tamaulipas	5 729 461	5 443 007	162 156	13 395	50 112	60 791
Tlaxcala	265 769	237 261	16 046	6 356	3 382	2 723
Veracruz de Ignacio de la Llave	6 213 303	5 985 407	92 990	10 493	69 498	54 915
Yucatán	2 180 746	2 138 260	8 935	1 540	13 112	18 900
Zacatecas	4 904 264	4 432 443	84 049	186 774	146 755	54 244

Nota: Incluye la superficie de las unidades de producción que reportaron exclusivamente vivero o invernadero.

Fuente: INEGI. *Estados Unidos Mexicanos. Censo Agropecuario 2007, VIII Censo Agrícola, Ganadero y Forestal 2007.* Aguascalientes, Ags., México, 2010.

Superficie de las unidades de producción por entidad federativa según uso del suelo

Cuadro 10.5

Año censal 2007

Hectáreas

Entidad federativa	Total	De labor	Con pastos no cultivados de agostadero o enmontada		Con bosque o selva	Sin vegetación
			Total	Sólo con pastos		
Estados Unidos Mexicanos	**112 349 110**	**31 190 141**	**75 116 221**	**30 650 105**	**3 918 921**	**2 123 827**
Aguascalientes	356 192	174 366	166 191	82 550	3 643	11 993
Baja California	3 289 431	400 396	2 610 430	1 209 687	27 597	251 008
Baja California Sur	1 860 658	139 071	1 673 290	774 085	319	47 978
Campeche	2 146 429	843 258	1 134 962	263 798	146 891	21 318
Coahuila de Zaragoza	10 264 745	949 096	9 103 404	4 203 371	89 547	122 699
Colima	426 801	209 522	195 276	66 938	16 568	5 435
Chiapas	3 972 673	2 252 972	1 426 563	392 183	256 438	36 700
Chihuahua	18 360 956	1 858 790	15 332 964	8 467 073	674 660	494 541
Distrito Federal	26 571	18 967	6 008	3 149	458	1 139
Durango	4 107 953	984 061	2 798 978	1 393 399	263 694	61 220
Guanajuato	2 147 855	1 045 482	1 046 617	367 275	40 900	14 856
Guerrero	3 395 497	1 641 717	1 651 415	183 292	92 532	9 833
Hidalgo	1 147 601	597 486	503 640	114 114	38 415	8 061
Jalisco	5 320 657	1 772 292	2 621 100	811 910	888 580	38 685
México	1 273 554	717 386	537 089	41 561	13 927	5 152
Michoacán de Ocampo	3 556 427	1 477 048	1 855 910	666 692	206 711	16 757
Morelos	250 631	151 273	96 317	5 937	546	2 495
Nayarit	1 276 491	618 747	545 192	324 681	87 902	24 649
Nuevo León	4 298 338	647 061	3 584 125	1 078 204	33 783	33 369
Oaxaca	2 461 050	1 681 890	698 675	360 707	58 925	21 560
Puebla	2 520 414	1 022 923	1 438 813	232 082	42 604	16 074
Querétaro	672 203	241 076	353 516	177 597	66 537	11 074
Quintana Roo	977 662	378 092	491 979	30 415	103 526	4 066
San Luis Potosí	2 754 443	1 061 907	1 600 915	431 199	78 057	13 565
Sinaloa	2 644 859	1 357 582	1 149 579	309 296	49 362	88 336
Sonora	11 810 931	1 510 112	9 432 436	5 496 204	289 350	579 034
Tabasco	1 734 545	622 179	1 053 012	211 325	23 532	35 822
Tamaulipas	5 729 461	1 484 166	4 080 315	992 796	101 822	63 158
Tlaxcala	265 769	205 615	57 306	2 322	2 031	818
Veracruz de Ignacio de la Llave	6 213 303	2 730 130	3 348 218	704 090	112 205	22 751
Yucatán	2 180 746	628 647	1 458 467	157 608	57 539	36 094
Zacatecas	4 904 264	1 766 833	3 063 520	1 094 566	50 323	23 589

Nota: Incluye la superficie de las unidades de producción que reportaron exclusivamente vivero o invernadero.

Fuente: INEGI. *Estados Unidos Mexicanos. Censo Agropecuario 2007, VIII Censo Agrícola, Ganadero y Forestal 2007.* Aguascalientes, Ags., México, 2010.

Unidades de producción con cría y explotación de animales y existencias ganaderas por entidad federativa según especie
Año censal 2007

Cuadro 10.6
1a. parte

Entidad federativa	Bovino		Porcino		Ovino		Caprino	
	Unidades de producción	Existencias (Cabezas)	Unidades de producción	Existencias (Cabezas)	Unidades de producción	Existencias (Cabezas)	Unidades de producción	Existencias (Cabezas)
Estados Unidos Mexicanos	**1 129 217**	**23 316 942**	**979 348**	**9 021 192**	**53 338**	**7 306 600**	**261 100**	**4 124 201**
Aguascalientes	8 364	239 222	5 640	91 844	909	119 358	901	12 956
Baja California	2 494	274 129	1 310	26 478	283	35 915	1 769	23 967
Baja California Sur	4 796	203 873	1 530	18 911	279	31 677	2 535	125 289
Campeche	13 740	415 869	15 159	79 572	1 717	160 274	324	5 342
Coahuila de Zaragoza	14 088	681 161	12 362	73 810	681	92 516	9 518	430 683
Colima	5 596	157 190	1 482	49 012	94	11 220	1 170	13 382
Chiapas	87 340	1 406 419	54 292	202 432	1 388	242 011	1 255	7 692
Chihuahua	47 926	1 708 887	15 977	79 050	1 061	206 732	11 010	209 725
Distrito Federal	1 194	8 874	1 899	16 339	312	33 889	135	1 071
Durango	38 987	1 232 525	24 986	89 554	639	111 551	6 511	132 331
Guanajuato	52 242	707 618	50 643	965 863	3 796	544 706	28 068	323 065
Guerrero	72 968	942 078	89 091	369 745	921	106 824	26 849	304 645
Hidalgo	42 072	310 300	48 578	203 601	5 989	822 349	14 491	144 256
Jalisco	62 050	1 931 546	15 209	989 779	2 119	296 030	6 385	80 728
México	68 469	426 538	45 711	348 189	5 939	890 666	11 157	98 795
Michoacán de Ocampo	63 032	1 004 565	32 991	451 819	1 747	218 027	11 281	139 597
Morelos	8 808	122 876	6 330	46 357	652	69 473	1 853	20 658
Nayarit	19 703	488 946	8 135	57 434	351	33 895	2 094	24 436
Nuevo León	16 862	656 816	7 914	268 357	1 416	193 943	9 770	358 357
Oaxaca	83 279	844 908	69 394	185 432	1 944	352 323	33 123	321 205
Puebla	46 566	344 079	109 694	753 121	4 332	636 379	28 353	335 291
Querétaro	13 292	202 065	14 140	155 948	1 817	247 205	5 176	46 733
Quintana Roo	3 642	73 651	7 517	30 973	355	36 589	123	1 414
San Luis Potosí	47 587	800 711	62 877	212 627	2 159	286 960	17 552	418 432
Sinaloa	27 022	964 712	14 220	265 399	1 343	162 213	2 461	49 869
Sonora	24 191	1 351 642	2 759	1 695 043	510	84 918	2 801	43 515
Tabasco	36 871	957 760	45 828	133 867	539	61 369	133	674
Tamaulipas	24 899	1 054 832	16 822	141 083	1 821	208 364	5 491	128 357
Tlaxcala	12 938	66 715	15 322	81 542	1 117	140 594	2 575	23 049
Veracruz de Ignacio de la Llave	115 996	2 454 171	134 325	585 920	2 545	362 792	5 987	56 065
Yucatán	16 198	408 873	20 912	241 999	610	94 978	590	5 088
Zacatecas	46 005	873 391	26 299	110 092	3 953	410 860	9 659	237 534

Unidades de producción con cría y explotación de animales y existencias ganaderas por entidad federativa según especie
Año censal 2007

Cuadro 10.6
2a. parte y última

Entidad federativa	Aves de corral a/		Caballar		Colmenas	
	Unidades de producción	Existencias (Cabezas)	Unidades de producción	Existencias (Cabezas)	Unidades de producción	Existencias (Unidades)
Estados Unidos Mexicanos	**2 532 371**	**356 824 347**	**507 670**	**1 328 524**	**33 981**	**1 351 041**
Aguascalientes	8 448	19 109 824	3 005	10 951	162	5 218
Baja California	7 267	2 056 271	1 291	9 316	200	8 915
Baja California Sur	3 949	137 925	1 455	6 350	104	5 208
Campeche	35 888	1 446 918	7 347	21 664	5 067	135 767
Coahuila de Zaragoza	14 603	18 073 249	11 828	53 716	71	802
Colima	8 707	1 132 407	1 924	5 449	71	5 803
Chiapas	305 374	16 775 137	33 968	72 095	2 324	45 982
Chihuahua	46 931	1 808 335	27 436	88 099	326	28 405
Distrito Federal	5 151	81 215	1 318	3 724	101	2 027
Durango	38 423	24 849 037	20 842	65 327	247	4 461
Guanajuato	85 442	19 412 522	26 847	67 866	538	54 037
Guerrero	179 666	2 714 174	40 114	86 781	961	19 557
Hidalgo	145 481	5 515 725	18 726	39 822	560	51 204
Jalisco	51 284	49 853 357	18 428	53 892	727	112 345
México	192 972	10 910 294	34 666	74 309	668	110 613
Michoacán de Ocampo	105 267	6 522 257	24 719	59 481	590	72 823
Morelos	21 790	6 078 933	5 629	14 728	306	21 594
Nayarit	21 884	2 650 009	9 496	23 780	103	4 022
Nuevo León	20 402	17 535 085	9 296	37 686	77	6 543
Oaxaca	221 365	4 323 779	24 977	50 146	1 167	50 617
Puebla	234 910	28 418 523	34 455	66 615	1 440	65 012
Querétaro	32 456	23 247 015	6 802	17 592	114	7 261
Quintana Roo	18 444	1 285 362	946	2 373	3 117	54 174
San Luis Potosí	85 076	5 195 534	24 049	70 523	560	18 734
Sinaloa	38 350	20 189 874	6 225	16 642	301	40 469
Sonora	10 861	10 733 309	13 374	49 925	318	37 038
Tabasco	121 174	3 724 238	8 649	28 095	228	3 615
Tamaulipas	29 159	533 898	8 783	30 259	167	6 600
Tlaxcala	38 015	512 705	5 826	11 974	271	22 310
Veracruz de Ignacio de la Llave	308 606	29 036 425	52 622	119 546	1 569	68 882
Yucatán	59 609	14 904 196	1 915	6 557	11 019	255 966
Zacatecas	35 417	8 056 815	20 712	63 241	507	25 037

a/ Comprende: gallos; gallinas; pollo de engorda; pollos y pollas en desarrollo; pollitos; guajolotes; patos; gansos; codornices, y no clasificados.

Fuente: INEGI. *Estados Unidos Mexicanos. Censo Agropecuario 2007, VIII Censo Agrícola, Ganadero y Forestal 2007.* Aguascalientes, Ags., México, 2010.

Superficie agrícola cosechada por entidad federativa según productos seleccionados
Años agrícolas 1995, 2010 y 2011

Cuadro 10.7

Hectáreas

Entidad federativa	Total	Arroz palay	Frijol	Maíz grano	Sorgo grano	Trigo grano	Chile verde	Tomate rojo (Jitomate)	Papa	Agua-cate	Plátano	Resto
1995												
Estados Unidos Mexicanos	**18 711 447**	**78 439**	**2 040 447**	**8 020 392**	**1 372 349**	**929 331**	**113 173**	**75 739**	**63 516**	**89 705**	**73 577**	**5 854 779**
Aguascalientes	156 922	0	19 858	64 016	497	121	1 400	218	746	4	0	70 062
Baja California	238 990	0	880	2 864	5 226	84 415	581	6 668	335	18	0	138 003
Baja California Sur	52 013	0	3 302	8 533	725	4 553	1 357	1 835	5	127	0	31 576
Campeche	73 554	12 772	1 300	35 106	2 733	0	1 538	143	0	64	0	19 898
Coahuila de Zaragoza	252 554	0	19 364	30 576	9 946	16 852	599	823	2 447	15	0	171 932
Colima	119 855	2 455	122	33 925	2 038	0	222	46	0	57	4 189	76 801
Chiapas	1 367 781	2 172	100 684	903 777	8 656	371	3 234	430	1 229	630	21 986	324 612
Chihuahua	700 445	0	157 154	131 735	13 976	26 634	12 700	0	5 828	0	0	352 418
Distrito Federal	26 309	0	420	7 967	0	0	44	0	81	0	0	17 797
Durango	604 963	0	291 604	208 903	3 603	9 115	4 439	1 730	580	279	0	84 710
Guanajuato	936 297	0	106 863	372 639	185 827	121 524	11 531	1 602	3 399	865	0	132 047
Guerrero	735 124	973	13 529	491 682	6 545	0	566	645	38	612	2 498	218 036
Hidalgo	482 187	0	28 406	226 073	0	32 052	2 393	1 142	1 358	480	4	190 279
Jalisco	1 182 428	2 233	25 691	706 900	65 619	47 261	4 174	2 106	1 172	640	1 840	324 792
México	797 750	220	20 045	604 036	126	37 689	168	2 410	6 435	1 885	37	124 699
Michoacán de Ocampo	1 022 398	5 699	17 065	560 999	135 929	53 540	3 300	4 423	3 434	73 376	4 677	159 956
Morelos	126 890	2 929	4 032	46 323	32 151	1 001	94	3 748	96	2 388	15	34 113
Nayarit	311 083	7 173	92 729	86 701	21 280	0	2 571	3 795	146	2 415	6 629	87 644
Nuevo León	265 280	0	2 886	31 510	33 235	19 842	90	270	4 445	723	0	172 279
Oaxaca	1 004 237	1 720	38 584	540 413	6 627	14 803	4 063	1 123	0	898	3 920	392 086
Puebla	905 180	50	56 866	588 947	7 361	17 503	3 111	2 246	9 137	2 297	318	217 344
Querétaro	141 458	0	20 103	99 362	4 671	2 680	429	78	0	85	0	14 050
Quintana Roo	42 524	212	2 423	25 255	127	0	1 219	13	0	27	125	13 123
San Luis Potosí	447 168	0	89 192	151 254	17 880	586	8 108	5 917	62	99	0	174 070
Sinaloa	1 116 641	11 227	145 037	368 980	145 277	91 104	11 259	27 578	8 848	544	0	306 787
Sonora	637 011	0	5 112	95 834	14 450	243 630	3 530	3 451	3 999	4	0	267 001
Tabasco	236 409	3 497	3 256	74 757	1 722	0	380	55	0	193	12 890	139 659
Tamaulipas	1 353 144	1 283	18 529	365 679	627 981	38 547	1 691	972	0	165	5	298 292
Tlaxcala	241 665	0	5 292	143 344	0	50 372	0	0	3 308	0	0	39 349
Veracruz de Ignacio de la Llave	1 302 959	23 824	43 209	613 345	16 295	896	4 831	917	5 522	232	14 180	579 708
Yucatán	682 621	0	12 750	102 850	0	0	504	513	0	510	264	565 230
Zacatecas	1 147 607	0	694 160	296 107	1 846	14 240	23 047	842	866	73	0	116 426
2010												
Estados Unidos Mexicanos	**20 167 773**	**41 748**	**1 630 225**	**7 148 046**	**1 768 382**	**678 553**	**143 975**	**52 089**	**55 359**	**123 404**	**76 927**	**8 449 066**
Aguascalientes	110 854	0	6 398	19 822	0	0	889	346	0	17	0	83 382
Baja California	222 527	0	835	0	1 664	99 330	728	3 551	187	24	0	116 209
Baja California Sur	33 898	0	2 791	2 793	1 731	3 311	1 334	2 117	1 460	110	0	18 253
Campeche	220 167	10 907	3 234	151 678	8 462	0	2 658	304	0	64	75	42 785
Coahuila de Zaragoza	273 643	0	7 210	33 025	3 208	6 608	451	900	803	0	0	221 439
Colima	152 330	2 611	133	12 611	988	0	592	409	0	8	4 981	129 998
Chiapas	1 372 512	599	115 967	686 547	14 186	134	4 144	1 198	1 861	427	24 395	523 055
Chihuahua	1 082 428	0	152 547	242 634	11 887	53 479	25 347	285	4 011	0	0	592 237
Distrito Federal	22 477	0	246	5 497	0	0	5	2	129	0	0	16 599
Durango	658 994	0	200 703	167 882	6 353	14 820	5 893	127	460	990	0	261 766
Guanajuato	836 516	0	68 046	284 201	220 745	51 018	4 201	784	1 594	157	0	205 773
Guerrero	863 113	586	14 931	466 451	11 691	0	1 123	1 090	0	1 896	3 117	362 230
Hidalgo	518 744	0	37 253	216 036	123	1 494	1 999	501	228	361	2	260 748
Jalisco	1 402 557	2 637	14 027	565 895	33 334	20 541	3 888	1 847	1 894	4 226	2 816	751 453
México	842 637	84	9 776	544 357	282	10 111	33	1 483	4 031	2 156	27	270 298
Michoacán de Ocampo	1 030 083	3 470	9 280	463 566	114 173	20 337	2 568	5 059	1 822	103 303	4 065	302 439
Morelos	131 357	1 436	2 167	29 296	41 567	382	110	2 162	100	2 999	14	51 124
Nayarit	365 072	7 871	52 812	43 369	51 832	0	1 590	2 204	0	2 696	6 665	196 033
Nuevo León	366 543	0	4 246	26 328	31 369	23 434	868	953	3 597	654	0	275 095
Oaxaca	1 259 154	230	38 256	542 593	13 218	11 796	1 725	788	80	676	3 306	646 485
Puebla	926 459	0	61 675	568 059	21 280	3 139	2 936	784	4 315	1 644	2 052	260 575
Querétaro	156 563	0	9 944	104 334	5 242	221	1 255	246	0	90	0	35 231
Quintana Roo	107 615	0	2 873	66 843	1 113	0	1 558	40	0	4	278	34 906
San Luis Potosí	615 065	0	96 576	161 852	55 717	665	14 803	1 962	0	6	0	283 485
Sinaloa	1 163 891	219	144 390	525 142	217 354	8 723	15 597	13 855	10 249	6	0	228 355
Sonora	594 339	0	11 304	43 149	24 349	297 470	2 701	1 708	12 212	27	0	201 420
Tabasco	209 001	3 507	4 682	66 821	6 933	0	688	31	0	108	10 636	115 596
Tamaulipas	1 358 702	1 027	5 803	147 316	857 047	93	2 584	1 539	56	21	0	343 217
Tlaxcala	238 103	0	7 603	119 685	0	41 105	4	5	991	0	0	68 712
Veracruz de Ignacio de la Llave	1 346 412	6 563	34 519	506 990	10 485	954	4 645	2 150	4 445	187	14 113	761 362
Yucatán	621 128	0	889	147 559	986	0	760	185	0	467	387	469 896
Zacatecas	1 064 889	0	509 113	185 718	1 065	9 389	36 301	3 477	834	80	0	318 913

(Continúa)

Superficie agrícola cosechada por entidad federativa según productos seleccionados
Años agrícolas 1995, 2010 y 2011

Cuadro 10.7

Hectáreas

Entidad federativa	Total	Arroz palay	Frijol	Maíz grano	Sorgo grano	Trigo grano	Chile verde	Tomate rojo (Jitomate)	Papa	Agua-cate	Plátano	Resto
2011												
Estados Unidos Mexicanos	**18 095 113**	**34 037**	**894 972**	**6 069 092**	**1 728 228**	**662 221**	**144 391**	**44 932**	**54 551**	**126 598**	**74 284**	**8 261 806**
Aguascalientes	58 327	0	1 207	6 685	35	0	868	391	8	17	0	49 116
Baja California	213 617	0	17	0	1 014	82 149	724	2 700	236	24	0	126 753
Baja California Sur	37 232	0	1 007	3 360	1 305	3 114	1 537	2 100	1 836	110	0	22 863
Campeche	224 354	7 921	2 948	166 742	8 009	0	2 121	309	0	60	75	36 170
Coahuila de Zaragoza	246 380	0	936	6 429	4 025	8 049	698	916	749	0	0	224 579
Colima	151 275	2 858	47	10 583	1 236	0	613	269	0	61	4 116	131 494
Chiapas	1 405 851	523	118 391	706 442	12 926	130	4 048	1 472	1 928	767	24 206	535 020
Chihuahua	774 668	0	64 049	118 472	12 132	38 016	25 844	176	3 311	0	0	512 669
Distrito Federal	19 674	0	239	4 433	0	0	4	2	334	0	0	14 663
Durango	481 759	0	119 506	88 187	3 399	6 401	5 499	330	443	707	0	257 288
Guanajuato	724 444	0	34 301	207 530	201 540	87 838	4 183	692	1 298	185	0	186 878
Guerrero	858 670	246	14 922	463 823	11 469	0	1 186	1 084	0	1 943	3 145	360 852
Hidalgo	470 248	0	27 089	196 425	73	2 211	2 433	523	9	373	2	241 110
Jalisco	1 309 485	2 210	7 407	520 159	27 683	31 942	4 404	2 134	1 807	5 929	2 143	703 667
México	668 583	84	6 455	322 391	205	9 927	54	1 396	4 257	2 363	22	321 430
Michoacán de Ocampo	1 014 950	2 793	6 266	425 174	118 975	34 665	2 404	4 863	1 809	104 809	3 920	309 272
Morelos	128 908	1 501	1 925	28 580	41 134	375	106	2 176	97	3 034	14	49 966
Nayarit	385 621	5 943	58 541	43 419	63 010	0	2 194	2 773	0	2 920	5 500	201 322
Nuevo León	269 826	0	869	6 797	23 991	12 466	651	354	4 150	21	0	220 526
Oaxaca	1 307 169	117	44 405	568 951	21 842	16 167	2 345	858	80	682	3 220	648 502
Puebla	829 994	0	49 559	464 090	20 891	4 010	2 839	708	4 256	1 433	2 055	280 155
Querétaro	91 625	0	4 339	44 645	3 594	212	1 244	142	0	90	0	37 361
Quintana Roo	111 396	0	3 121	68 259	1 066	0	2 061	36	0	4	280	36 569
San Luis Potosí	450 307	0	17 126	96 856	45 210	90	15 279	2 075	0	11	0	273 661
Sinaloa	979 288	0	40 480	420 552	267 470	13 030	10 808	7 685	11 742	4	0	207 518
Sonora	585 787	0	4 877	18 719	27 223	287 643	3 023	1 157	8 495	27	0	234 624
Tabasco	226 263	3 643	5 035	82 053	6 871	0	708	24	0	108	10 660	117 161
Tamaulipas	1 233 688	112	1 297	124 428	789 958	0	3 559	1 913	40	21	0	312 361
Tlaxcala	168 855	0	3 308	87 826	0	16 969	4	5	771	0	0	59 972
Veracruz de Ignacio de la Llave	1 360 880	6 087	32 069	534 550	9 684	304	5 256	2 314	5 914	277	14 673	749 752
Yucatán	766 668	0	317	145 584	1 283	0	790	145	0	547	254	617 751
Zacatecas	539 321	0	222 919	86 949	979	6 513	36 910	3 213	981	74	0	180 782

Nota: La información se refiere a cultivos genéricos. Los productos seleccionados son los más relevantes de acuerdo con su participación en el valor de la producción.

Fuente: SAGARPA. *Sistema de Información Agropecuaria de Consulta, 1980-2011 (SIACON).* México, DF, 2012.

Volumen de la producción agrícola por entidad federativa según productos seleccionados
Años agrícolas 1995, 2010 y 2011

Cuadro 10.8

Toneladas

Entidad federativa	Arroz palay	Frijol	Maíz grano	Sorgo grano	Trigo grano	Chile verde	Tomate rojo (Jitomate)	Papa	Agua-cate	Plátano
1995										
Estados Unidos Mexicanos	**367 030**	**1 270 915**	**18 352 856**	**4 169 898**	**3 468 217**	**1 187 476**	**1 941 231**	**1 269 070**	**790 097**	**2 032 652**
Aguascalientes	0	8 230	85 562	1 223	61	9 509	4 811	19 597	20	0
Baja California	0	311	6 324	19 242	394 944	12 234	284 884	7 861	184	0
Baja California Sur	0	2 552	40 484	3 754	19 233	29 691	60 122	60	488	0
Campeche	36 445	448	54 889	7 280	0	7 333	1 680	10 619	569	0
Coahuila de Zaragoza	0	21 663	44 855	22 426	36 248	6 321	12 329	92 599	30	0
Colima	14 508	86	90 654	5 458	0	4 810	571	0	684	70 000
Chiapas	2 647	48 611	1 696 001	27 608	406	20 266	7 550	0	3 100	788 852
Chihuahua	0	70 197	303 627	59 835	71 023	310 881	0	81 404	0	0
Distrito Federal	0	390	12 826	0	0	246	0	1 125	0	0
Durango	0	146 299	291 280	7 495	28 911	35 097	32 372	3 702	828	0
Guanajuato	0	57 555	824 005	1 132 498	589 311	84 228	24 059	80 025	3 583	0
Guerrero	4 112	7 629	1 112 254	22 060	0	2 674	10 083	456	4 139	62 316
Hidalgo	0	18 926	406 140	0	59 925	13 311	11 496	24 793	2 001	11
Jalisco	9 554	23 453	2 231 290	350 946	185 905	31 309	50 147	46 091	6 650	30 140
México	1 870	14 115	2 146 471	537	79 362	1 232	48 903	125 386	13 936	243
Michoacán de Ocampo	37 904	23 539	1 293 058	596 184	243 765	30 859	93 712	77 821	663 636	146 159
Morelos	24 931	4 136	115 943	129 540	2 779	708	47 621	1 152	19 717	267
Nayarit	28 277	94 299	225 790	100 434	0	20 892	90 559	2 108	25 056	130 314
Nuevo León	0	1 439	54 759	61 551	30 517	797	5 070	142 239	2 761	0
Oaxaca	8 600	21 602	720 714	16 338	19 204	30 390	19 562	0	7 553	48 524
Puebla	306	36 651	1 063 857	26 572	40 622	9 193	41 327	110 890	12 767	3 355
Querétaro	0	6 175	186 173	39 764	6 473	2 388	1 707	0	312	0
Quintana Roo	345	678	10 410	227	0	12 794	38	0	67	212
San Luis Potosí	0	51 907	160 989	31 781	465	77 046	121 950	920	871	0
Sinaloa	59 626	203 543	2 027 474	241 516	335 333	165 773	845 406	197 832	6 765	0
Sonora	0	6 158	457 480	52 000	1 168 033	42 157	73 804	102 653	7	0
Tabasco	9 018	1 860	99 995	4 655	0	1 188	763	0	709	401 868
Tamaulipas	6 793	9 060	818 609	1 154 765	29 863	10 883	10 504	0	1 755	75
Tlaxcala	0	4 031	297 076	0	109 469	0	0	58 468	0	0
Veracruz de Ignacio de la Llave	122 094	22 073	1 104 281	50 212	464	29 484	12 184	56 694	3 780	349 813
Yucatán	0	3 475	73 136	0	0	2 996	6 439	0	7 586	503
Zacatecas	0	359 824	296 450	3 997	15 901	180 786	21 578	24 575	543	0
2010										
Estados Unidos Mexicanos	**216 676**	**1 156 257**	**23 301 878**	**6 940 225**	**3 676 707**	**2 335 560**	**2 277 791**	**1 536 617**	**1 107 135**	**2 103 362**
Aguascalientes	0	3 452	51 630	0	0	13 232	10 368	0	204	0
Baja California	0	333	0	7 214	623 865	21 203	221 626	6 575	62	0
Baja California Sur	0	4 411	17 095	10 563	17 007	43 694	103 212	57 237	775	0
Campeche	40 675	2 054	384 582	21 331	0	10 937	5 931	0	474	879
Coahuila de Zaragoza	0	3 596	39 278	9 870	20 264	12 047	39 076	28 141	0	0
Colima	15 757	220	38 141	3 688	0	14 026	18 541	0	86	146 959
Chiapas	1 487	65 963	1 394 496	49 122	132	17 393	40 212	26 015	2 691	743 293
Chihuahua	0	126 479	1 068 689	53 242	261 490	545 828	7 868	107 850	0	0
Distrito Federal	0	229	8 829	0	0	30	67	2 190	0	0
Durango	0	96 416	249 437	14 174	33 972	56 019	4 444	1 829	3 554	0
Guanajuato	0	51 292	1 185 172	1 353 518	303 576	61 390	80 460	46 123	706	0
Guerrero	3 489	10 893	1 413 973	46 571	0	6 003	20 398	0	12 334	74 237
Hidalgo	0	29 084	613 320	738	4 764	13 972	13 527	4 195	2 030	22
Jalisco	15 367	9 598	3 395 072	188 255	102 830	65 689	140 802	73 212	29 987	124 147
México	584	6 664	1 549 545	1 410	23 568	1 281	81 712	107 667	21 328	341
Michoacán de Ocampo	31 530	13 124	1 526 484	469 391	97 801	67 672	155 354	76 350	950 942	148 782
Morelos	14 332	2 338	94 008	206 882	1 165	946	70 337	3 300	26 860	428
Nayarit	42 489	72 403	176 224	249 684	0	23 153	32 282	0	25 843	65 240
Nuevo León	0	3 067	60 735	84 893	66 764	20 177	27 872	134 608	3 427	0
Oaxaca	1 026	26 093	645 531	30 164	13 332	8 047	49 955	726	3 358	53 619
Puebla	0	38 108	1 080 462	89 441	5 180	9 249	31 394	66 378	8 267	33 530
Querétaro	0	7 102	282 427	42 521	1 104	16 169	28 859	0	332	0
Quintana Roo	0	1 839	55 779	3 939	0	14 037	995	0	68	4 177
San Luis Potosí	0	39 378	165 768	144 082	735	184 853	98 093	0	48	0
Sinaloa	1 861	225 320	5 227 872	767 887	36 942	618 110	687 057	262 097	53	0
Sonora	0	17 640	240 954	42 332	1 917 983	79 220	60 131	376 723	354	0
Tabasco	9 900	2 302	104 467	23 367	0	2 555	431	0	576	467 576
Tamaulipas	5 994	4 073	540 170	2 991 732	182	85 456	48 040	2 240	319	0
Tlaxcala	0	6 675	305 544	0	133 195	32	119	29 460	0	0
Veracruz de Ignacio de la Llave	32 186	20 687	973 458	30 154	818	28 643	51 888	86 280	1 520	238 567
Yucatán	0	390	120 542	1 347	0	5 701	2 379	0	10 418	1 565
Zacatecas	0	265 039	292 195	2 714	10 037	288 796	144 361	37 420	520	0

(Continúa)

Volumen de la producción agrícola por entidad federativa según productos seleccionados
Años agrícolas 1995, 2010 y 2011

Cuadro 10.8

Toneladas

Entidad federativa	Arroz palay	Frijol	Maíz grano	Sorgo grano	Trigo grano	Chile verde	Tomate rojo (Jitomate)	Papa	Agua-cate	Plátano
2011										
Estados Unidos Mexicanos	**173 461**	**567 779**	**17 635 417**	**6 429 311**	**3 627 511**	**2 131 740**	**1 872 482**	**1 433 239**	**1 264 141**	**2 138 687**
Aguascalientes	0	2 215	51 247	245	0	14 336	13 288	260	191	0
Baja California	0	13	0	4 414	485 071	20 023	162 325	8 454	56	0
Baja California Sur	0	1 453	19 546	7 091	17 127	48 444	92 883	60 440	633	0
Campeche	25 982	1 810	457 009	21 138	0	8 201	6 079	0	509	849
Coahuila de Zaragoza	0	412	9 750	9 804	22 390	18 925	46 858	28 231	0	0
Colima	16 393	47	39 912	4 485	0	21 904	11 920	0	613	150 986
Chiapas	1 178	66 195	1 554 368	43 895	138	18 442	49 397	27 756	7 309	792 892
Chihuahua	0	35 078	851 208	51 784	173 544	576 946	6 709	103 393	0	0
Distrito Federal	0	209	4 881	0	0	26	45	9 408	0	0
Durango	0	19 609	177 148	16 746	21 025	54 773	13 624	784	2 239	0
Guanajuato	0	35 257	1 015 660	1 360 488	596 220	60 910	47 638	44 027	821	0
Guerrero	1 023	10 570	1 309 068	43 851	0	7 045	19 010	0	13 409	73 098
Hidalgo	0	24 317	454 945	473	5 020	13 057	14 991	153	2 435	24
Jalisco	11 256	7 797	2 519 276	136 619	182 135	95 210	136 540	62 392	37 742	81 504
México	604	4 692	649 179	873	21 735	1 195	74 387	104 839	25 955	295
Michoacán de Ocampo	25 465	6 787	1 386 363	577 720	195 684	52 779	148 081	75 352	1 092 344	142 078
Morelos	15 096	2 052	89 885	180 035	1 095	817	68 152	2 813	27 716	429
Nayarit	36 102	79 048	188 046	303 426	0	37 521	59 777	0	25 707	66 659
Nuevo León	0	461	20 148	57 515	33 557	15 855	20 618	126 649	32	0
Oaxaca	468	29 655	694 554	59 763	17 887	11 579	52 402	718	3 434	50 091
Puebla	0	28 670	611 805	82 120	4 033	8 114	31 997	69 252	6 965	29 092
Querétaro	0	3 217	158 895	27 232	582	16 849	24 622	0	289	0
Quintana Roo	0	1 709	67 470	3 431	0	25 873	915	0	71	2 989
San Luis Potosí	0	17 945	112 908	93 182	54	171 249	108 614	0	60	0
Sinaloa	0	46 406	2 929 180	1 284 875	56 606	301 527	345 011	271 365	24	0
Sonora	0	7 188	83 221	65 487	1 776 724	83 938	60 718	267 201	364	0
Tabasco	8 093	2 646	132 708	21 362	0	3 377	278	0	565	475 613
Tamaulipas	672	915	489 380	1 944 713	0	116 166	64 813	1 600	292	0
Tlaxcala	0	3 107	158 685	0	12 295	42	104	24 015	0	0
Veracruz de Ignacio de la Llave	31 130	19 297	1 039 846	22 362	272	28 965	54 382	101 572	2 225	270 800
Yucatán	0	120	149 060	2 346	0	6 448	1 936	0	11 714	1 287
Zacatecas	0	108 882	210 067	1 840	4 317	291 206	134 369	42 566	426	0

Nota: La información se refiere a cultivos genéricos. Los productos seleccionados son los más relevantes de acuerdo con su participación en el valor de la producción.

Fuente: SAGARPA. *Sistema de Información Agropecuaria de Consulta, 1980-2011 (SIACON).* México, DF, 2012.

Valor de la producción agrícola por entidad federativa según productos seleccionados
Años agrícolas 1995, 2010 y 2011

Cuadro 10.9

Miles de pesos

Entidad federativa	Total	Arroz palay	Frijol	Maíz grano	Sorgo grano	Trigo grano	Chile verde	Tomate rojo (Jitomate)	Papa	Agua-cate	Plátano	Resto
1995												
Estados Unidos Mexicanos	**82 853 295**	**391 292**	**2 778 573**	**20 033 391**	**3 926 122**	**3 130 282**	**2 514 328**	**2 564 225**	**2 248 483**	**1 101 256**	**1 992 410**	**42 172 935**
Aguascalientes	665 405	0	18 561	94 963	1 317	92	16 825	9 112	27 122	42	0	497 371
Baja California	2 077 168	0	764	7 030	21 551	338 888	11 536	319 005	8 647	396	0	1 369 352
Baja California Sur	460 138	0	5 750	42 609	2 664	16 348	93 715	96 670	90	842	0	201 450
Campeche	251 654	40 606	717	59 711	5 267	0	19 876	1 680	0	548	0	123 249
Coahuila de Zaragoza	1 124 702	0	44 718	37 368	17 459	29 506	13 715	12 461	208 528	48	0	760 900
Colima	564 210	15 690	215	108 136	3 954	0	5 228	575	0	498	19 670	410 243
Chiapas	6 125 837	5 294	150 598	2 182 118	25 978	554	64 851	29 675	36 397	3 100	1 097 766	2 529 506
Chihuahua	3 120 453	0	167 721	351 687	58 271	59 622	291 606	0	161 247	0	0	2 030 299
Distrito Federal	420 519	0	780	15 391	0	0	1 230	0	2 813	0	0	400 305
Durango	1 212 024	0	296 005	327 077	5 844	25 373	59 715	32 549	9 849	1 343	0	454 269
Guanajuato	5 126 099	0	159 591	918 239	1 149 658	501 231	271 115	37 967	156 392	4 880	0	1 927 026
Guerrero	2 701 955	6 796	23 204	1 346 074	24 154	0	8 485	25 683	1 049	6 413	54 872	1 205 226
Hidalgo	1 668 145	0	60 297	385 484	0	66 137	46 573	28 188	28 338	4 010	15	1 049 102
Jalisco	5 659 210	8 749	56 319	2 747 905	363 752	178 856	70 041	77 803	43 715	11 023	27 126	2 073 922
México	4 941 847	2 431	57 318	2 624 730	442	109 998	4 159	186 389	241 641	14 344	279	1 700 115
Michoacán de Ocampo	5 857 126	44 663	55 657	1 521 757	621 137	217 564	99 495	181 651	135 851	912 190	88 144	1 979 017
Morelos	2 152 852	27 423	15 484	119 097	120 309	3 138	2 384	85 982	2 074	38 101	257	1 738 603
Nayarit	1 481 222	25 294	166 103	250 261	64 856	0	42 089	56 614	2 101	26 714	141 632	705 557
Nuevo León	918 006	0	4 236	40 248	49 312	25 146	3 148	7 442	355 598	6 465	0	426 411
Oaxaca	4 533 104	8 600	77 592	929 249	13 715	31 159	141 265	57 742	0	12 148	62 950	3 198 685
Puebla	3 562 810	337	100 498	1 221 589	26 189	58 193	59 898	66 202	222 525	25 418	1 678	1 780 284
Querétaro	367 491	0	14 653	211 234	38 264	4 938	5 238	3 165	0	602	0	89 396
Quintana Roo	119 904	293	1 356	12 005	148	0	22 934	84	0	51	233	82 799
San Luis Potosí	1 757 722	0	89 958	138 281	28 685	305	160 031	235 766	2 760	1 307	0	1 100 629
Sinaloa	6 103 185	63 876	366 400	1 532 590	168 515	285 033	296 045	845 011	306 640	13 479	0	2 225 596
Sonora	4 614 524	0	18 644	368 073	42 556	981 146	94 011	64 072	104 484	11	0	2 941 526
Tabasco	906 357	8 756	5 580	88 910	3 429	0	2 571	1 373	0	709	214 598	580 430
Tamaulipas	3 409 218	4 405	18 718	641 089	1 030 134	24 749	29 588	22 861	0	2 633	113	1 634 929
Tlaxcala	837 538	0	11 287	378 772	0	150 519	0	0	70 162	0	0	226 799
Veracruz de Ignacio de la Llave	7 058 410	128 077	64 243	950 688	35 911	1 044	77 108	26 739	77 688	3 591	282 649	5 410 673
Yucatán	588 776	0	8 838	60 935	0	0	13 065	13 781	0	9 145	428	482 584
Zacatecas	2 465 686	0	716 766	320 090	2 651	20 744	486 790	37 982	42 773	1 207	0	836 683
2010												
Estados Unidos Mexicanos	**331 786 019**	**688 207**	**10 160 359**	**65 629 388**	**15 752 804**	**9 909 418**	**13 224 803**	**14 887 128**	**11 622 048**	**14 165 758**	**4 787 969**	**170 958 139**
Aguascalientes	1 836 722	0	25 982	151 700	0	0	57 075	37 726	0	3 060	0	1 561 179
Baja California	10 483 406	0	3 452	0	17 375	1 605 736	107 973	2 528 629	37 349	720	0	6 182 171
Baja California Sur	2 525 146	0	39 459	45 026	23 624	47 620	391 598	736 902	515 455	7 531	0	717 932
Campeche	2 322 437	107 004	26 525	1 127 613	60 745	0	32 492	61 891	0	1 928	4 009	900 230
Coahuila de Zaragoza	4 824 154	0	28 130	114 493	19 678	49 037	54 378	264 365	176 719	0	0	4 117 353
Colima	4 132 231	54 132	2 498	106 936	13 043	0	69 050	106 738	0	686	202 293	3 576 855
Chiapas	17 083 066	5 073	868 282	4 358 957	125 357	729	103 645	391 913	202 158	24 070	1 704 395	9 298 488
Chihuahua	19 221 718	0	902 463	2 724 508	116 943	656 764	1 940 987	45 528	712 741	0	0	12 121 784
Distrito Federal	1 378 285	0	4 056	35 930	0	0	258	819	12 150	0	0	1 325 073
Durango	5 028 208	0	610 411	728 460	42 712	104 706	295 531	18 336	17 985	46 048	0	3 164 019
Guanajuato	15 609 250	0	370 916	3 356 279	3 558 747	818 239	578 099	758 782	278 392	3 216	0	5 886 582
Guerrero	9 603 188	11 578	93 843	3 934 978	99 751	0	33 783	111 032	0	79 831	270 510	4 967 882
Hidalgo	5 949 441	0	267 254	1 932 213	1 526	13 017	99 823	92 445	25 170	13 652	62	3 504 280
Jalisco	25 433 510	51 326	103 814	9 537 188	493 757	275 918	402 748	990 171	325 866	370 754	250 028	12 631 938
México	14 527 339	1 740	84 282	4 799 118	4 327	64 931	15 863	564 889	659 518	309 868	1 679	8 021 126
Michoacán de Ocampo	30 070 179	82 802	109 664	4 288 469	1 224 984	269 596	400 944	669 653	616 913	12 640 768	284 903	9 481 483
Morelos	5 794 458	72 751	33 116	365 472	525 284	3 494	7 085	607 387	24 090	307 573	1 322	3 846 884
Nayarit	6 590 679	126 466	777 108	509 108	562 217	0	93 134	100 180	0	178 129	121 959	4 122 377
Nuevo León	3 826 590	0	30 725	193 372	194 019	159 504	225 632	188 762	1 236 340	28 488	0	1 569 748
Oaxaca	12 232 937	3 078	356 722	2 558 170	76 000	46 281	113 863	436 848	2 555	30 052	133 053	8 476 317
Puebla	11 483 115	0	414 572	3 628 594	230 360	10 001	174 669	251 032	429 574	45 374	85 324	6 213 615
Querétaro	2 315 137	0	52 247	787 109	110 018	3 103	145 689	293 059	0	2 117	0	921 794
Quintana Roo	1 629 786	0	27 373	166 184	8 787	0	116 949	5 096	0	306	16 775	1 288 316
San Luis Potosí	8 209 318	0	260 278	488 703	326 130	2 048	1 257 675	742 366	0	576	0	5 131 542
Sinaloa	29 212 505	5 583	2 420 889	12 086 414	1 453 244	110 575	2 620 704	3 238 715	2 544 410	424	0	4 731 546
Sonora	21 239 135	0	165 991	561 918	108 484	5 249 011	525 815	374 019	2 660 464	1 538	0	11 591 895
Tabasco	4 247 187	30 187	39 606	365 283	54 626	0	42 015	2 367	0	1 986	1 243 765	2 467 352
Tamaulipas	14 019 316	23 974	35 961	1 276 030	6 212 990	453	585 237	310 672	6 720	410	0	5 566 868
Tlaxcala	2 363 190	0	57 744	852 913	0	385 840	652	624	127 821	0	0	937 595
Veracruz de Ignacio de la Llave	26 516 548	112 514	291 033	3 286 125	76 906	2 974	263 370	270 367	748 313	13 938	463 484	20 987 524
Yucatán	2 599 169	0	5 128	413 631	3 220	0	79 994	14 805	0	48 449	4 407	2 029 534
Zacatecas	9 478 671	0	1 650 836	848 497	7 948	29 839	2 388 073	671 010	261 345	4 265	0	3 616 860

(Continúa)

Valor de la producción agrícola por entidad federativa según productos seleccionados
Años agrícolas 1995, 2010 y 2011

Cuadro 10.9

Miles de pesos

Entidad federativa	Total	Arroz palay	Frijol	Maíz grano	Sorgo grano	Trigo grano	Chile verde	Tomate rojo (Jitomate)	Papa	Agua-cate	Plátano	Resto
2011												
Estados Unidos Mexicanos	**354 656 859**	**653 493**	**6 889 766**	**71 913 855**	**22 185 072**	**13 043 285**	**12 099 214**	**10 336 853**	**9 069 647**	**18 136 404**	**6 163 079**	**184 166 189**
Aguascalientes	2 084 488	0	25 656	235 071	868	0	60 602	41 534	980	3 014	0	1 716 762
Baja California	10 012 367	0	150	0	15 787	1 733 077	96 973	961 166	48 185	684	0	7 156 344
Baja California Sur	2 855 711	0	13 003	76 182	22 776	63 756	401 864	769 257	430 805	7 633	0	1 070 434
Campeche	3 062 693	93 483	22 312	1 794 088	74 750	0	22 264	39 996	0	2 169	3 731	1 009 900
Coahuila de Zaragoza	5 428 367	0	4 577	33 085	31 779	79 411	125 428	274 894	179 715	0	0	4 699 477
Colima	4 690 039	72 857	718	169 879	16 759	0	49 788	59 921	0	4 863	327 144	3 988 111
Chiapas	20 918 969	4 592	891 095	6 225 190	157 471	755	82 019	479 406	206 820	115 965	2 022 538	10 733 119
Chihuahua	22 147 841	0	546 203	3 519 497	179 539	583 357	2 536 564	61 900	514 908	0	0	14 205 873
Distrito Federal	1 090 898	0	3 432	25 107	0	0	214	563	56 244	0	0	1 005 338
Durango	5 042 253	0	327 095	735 136	65 030	69 651	315 311	71 417	6 976	45 810	0	3 405 828
Guanajuato	20 200 885	0	387 644	4 922 901	5 468 023	2 149 142	457 183	284 586	230 257	7 445	0	6 293 704
Guerrero	10 621 288	4 246	101 034	4 719 683	109 125	0	37 908	104 472	0	97 186	312 011	5 135 622
Hidalgo	6 274 781	0	257 315	2 031 466	1 321	15 973	84 602	86 282	1 224	30 941	70	3 765 586
Jalisco	27 155 504	42 446	88 009	11 282 418	492 081	752 363	672 137	825 451	393 492	383 315	173 474	12 050 319
México	12 752 975	2 312	67 183	2 738 781	3 164	63 580	11 113	459 422	513 996	356 560	1 253	8 535 612
Michoacán de Ocampo	39 063 058	88 762	85 732	5 767 549	2 048 319	737 687	259 143	489 499	503 642	16 453 978	312 293	12 316 452
Morelos	5 441 173	75 265	28 306	325 841	460 731	3 386	5 963	543 617	19 719	294 896	1 395	3 682 055
Nayarit	8 170 568	131 337	827 638	757 786	1 014 177	0	133 710	234 968	0	151 722	166 823	4 752 406
Nuevo León	3 032 310	0	4 876	71 557	193 288	124 791	72 181	122 580	967 183	107	0	1 475 747
Oaxaca	13 387 850	1 451	422 445	2 968 590	198 649	82 246	183 045	355 834	2 564	36 864	154 531	8 981 631
Puebla	10 966 389	0	290 272	2 655 187	295 914	11 450	169 153	248 111	401 598	56 277	58 500	6 779 926
Querétaro	2 305 785	0	28 843	730 444	101 999	1 703	124 511	179 287	0	1 723	0	1 137 275
Quintana Roo	1 859 872	0	24 232	230 382	11 566	0	105 385	7 520	0	318	14 203	1 466 266
San Luis Potosí	9 105 569	0	211 932	467 753	328 706	199	1 269 976	455 349	0	599	0	6 371 055
Sinaloa	23 829 917	0	568 783	10 753 835	4 520 917	214 567	1 634 080	1 406 414	1 527 855	288	0	3 203 177
Sonora	22 397 571	0	71 344	272 474	206 498	6 299 192	371 601	336 604	2 024 043	3 091	0	12 812 727
Tabasco	4 757 196	25 128	40 446	530 157	61 247	0	38 975	2 398	0	2 121	1 932 598	2 124 126
Tamaulipas	15 615 676	2 957	11 498	1 755 804	6 017 707	0	535 475	396 379	8 000	434	0	6 887 423
Tlaxcala	1 423 417	0	23 552	651 532	0	42 043	178	546	108 035	0	0	597 531
Veracruz de Ignacio de la Llave	27 355 387	108 659	277 010	4 067 530	72 302	922	226 687	363 872	603 919	30 091	676 687	20 927 707
Yucatán	3 204 156	0	738	499 920	7 677	0	78 444	11 483	0	44 344	5 828	2 555 722
Zacatecas	8 401 906	0	1 236 695	899 032	6 902	14 035	1 936 735	662 122	319 485	3 965	0	3 322 935

Nota: La información se refiere a cultivos genéricos. Los productos seleccionados son los más relevantes de acuerdo con su participación en el valor de la producción.

Fuente: SAGARPA. *Sistema de Información Agropecuaria de Consulta, 1980-2011 (SIACON).* México, DF, 2012.

Volumen de la producción de azúcar y caña molida por entidad federativa
Zafras 1995/1996, 2009/2010 y 2010/2011

Cuadro 10.10

Toneladas

Entidad federativa	Azúcar			Caña molida		
	1995/1996	2009/2010	2010/2011 P/	1995/1996	2009/2010	2010/2011 P/
Estados Unidos Mexicanos	**4 377 454**	**4 825 539**	**5 183 500**	**40 185 213**	**42 516 838**	**43 370 288**
Campeche	23 270	36 704	45 202	254 312	371 273	322 308
Colima	66 286	114 921	113 059	636 160	820 855	1 000 285
Chiapas	169 859	298 341	288 573	1 659 078	2 377 703	2 621 151
Jalisco	590 563	684 724	571 187	5 019 392	5 472 870	5 779 041
Michoacán de Ocampo	179 127	122 270	104 832	1 497 346	944 700	1 044 460
Morelos	145 656	201 264	206 118	1 300 199	1 398 912	1 595 871
Nayarit	153 193	246 992	233 053	1 331 622	1 649 288	2 068 665
Oaxaca	225 949	249 877	305 765	2 041 218	2 091 562	2 269 355
Puebla	169 275	185 046	204 923	1 470 502	1 612 727	1 513 445
Quintana Roo	91 734	125 204	153 312	1 009 764	992 035	1 206 802
San Luis Potosí	430 168	332 275	576 060	3 613 912	3 503 863	2 994 518
Sinaloa	187 903	92 475	118 142	2 282 647	1 774 361	954 571
Tabasco	133 521	169 024	140 156	1 444 568	1 390 183	1 601 801
Tamaulipas	165 115	150 195	231 022	1 679 220	2 075 753	1 441 100
Veracruz de Ignacio de la Llave	1 645 835	1 816 227	1 892 096	14 945 272	16 040 753	16 956 913

Nota: Se presentan las cifras que reportó la fuente, aun cuando las sumas de los parciales no coinciden con el total.

Fuente: Para zafra 1995/1996: SAGAR. Comité de la Agroindustria Azucarera.

Para zafra 2009/2010 y 2010/2011: SAGARPA. SIAP. *Infoazucar.* En: www.siap.gob.mx (15 de marzo de 2012).

Principales características de las presas seleccionadas

Cuadro 10.11

Nombre oficial	Nombre común	Ubicación (Entidad federativa)	Año de terminación	Uso a/	Capacidad total (hm^3) b/	Volumen de almacenamiento 2006 (hm^3) c/
1. Adolfo López Mateos	El Humaya	Sinaloa	1964	G, I	3 072	1 937
2. Adolfo Ruiz Cortines	Mocúzari	Sonora	1955	G, I	1 114	774
3. Álvaro Obregón	El Oviachic	Sonora	1952	G, I	2 989	1 588
4. Ángel Albino Corzo	Peñitas	Chiapas	1986	G	1 091	1 025
5. Carlos Ramírez Ulloa	El Caracol	Guerrero	1986	G	1 521	1 256
6. Cuchillo - Solidaridad	El Cuchillo	Nuevo León	1994	I, A	1 025	1 003
7. Doctor Belisario Domínguez	La Angostura	Chiapas	1974	G	12 762	12 551
8. General Vicente Guerrero Consumador de la Independencia Nacional	Las Adjuntas	Tamaulipas	1971	I, A	3 910	1 317
9. Gustavo Díaz Ordaz	Bacurato	Sinaloa	1981	G, I	1 860	1 347
10. Infiernillo	Infiernillo	Guerrero - Michoacán de Ocampo	1964	G, C	12 500	7 787
11. Ingeniero Fernando Hiriat	Zimapán	Hidalgo - Querétaro	1995	G	930	1 165
12. Internacional Falcón	Falcón	Tamaulipas	1953	G, A, C	3 912	1 282
13. Internacional La Amistad	La Amistad	Coahuila de Zaragoza	1968	G, I, A, C	4 462	3 106
14. José López Portillo	El Comedero	Sinaloa	1983	G, I	2 800	2 152
15. La Boquilla	Lago Toronto	Chihuahua	1916	G, I	2 894	2 609
16. Lázaro Cárdenas	El Palmito	Durango	1946	I, C	3 336	2 504
17. Lázaro Cárdenas	La Angostura	Sonora	1942	I, A	864	758
18. Leonardo Rodríguez Alcaine	El Cajón	Nayarit	2006	G	2 282	ND
19. Luis Donaldo Colosio	Huites	Sinaloa	1995	G, I	2 908	2 791
20. Manuel Moreno Torres	Chicoasén	Chiapas	1980	G	1 632	1 304
21. Marte R. Gómez	El Azúcar	Tamaulipas	1946	I	995	673
22. Miguel de la Madrid	Cerro de Oro	Oaxaca	1988	I	2 600	1 802
23. Miguel Hidalgo y Costilla	El Mahone	Sinaloa	1956	G, I	2 921	2 461
24. Nezahualcóyotl	Malpaso	Chiapas	1964	G, C	10 596	9 500
25. Plutarco Elías Calles	El Novillo	Sonora	1964	G, I	2 963	2 401
26. Presidente Benito Juárez	El Marqués	Oaxaca	1961	I	977	ND
27. Presidente Miguel Alemán	Temascal	Oaxaca	1955	G, C	8 119	5 127
28. Solidaridad	Aguamilpa	Nayarit	1993	G, I	5 540	4 790
29. Solís	Solís	Guanajuato	1980	I, C	870	ND
30. Venustiano Carranza	Don Martín	Coahuila de Zaragoza	1930	I, A, C	614	257

a/ G: Generación de energía eléctrica; I: Irrigación; A: Uso público; C: Control de avenidas.

b/ Se refiere al Nivel de Aguas Máximas Ordinarias o de Operación.

c/ Cifras al 1o. de octubre.

Fuente: CONAGUA. *Estadísticas del Agua en México, 2011.* México, DF, 2011.

Volumen y valor de la producción de carne en canal por entidad federativa según especie 1995, 2010 y 2011

Cuadro 10.12

Entidad federativa	Total del valor (Miles de pesos)	Bovino		Porcino		Ovino		Caprino		Aves a/	
		Volumen (t)	Valor (Miles de pesos)	Volumen (t)	Valor (Miles de pesos)	Volumen (t)	Valor (Miles de pesos)	Volumen (t)	Valor (Miles de pesos)	Volumen (t)	Valor (Miles de pesos)
1995											
Estados Unidos Mexicanos	**33 966 943**	**1 412 336**	**14 945 373**	**921 576**	**8 895 246**	**29 887**	**469 430**	**37 678**	**457 977**	**1 283 867**	**9 198 917**
Aguascalientes	298 918	10 174	113 052	4 475	45 557	206	2 865	280	3 661	18 897	133 783
Baja California	608 100	50 471	563 618	3 997	37 181	78	920	330	3 835	456	2 546
Baja California Sur	73 809	5 655	59 220	688	5 639	138	1 626	536	5 590	294	1 734
Campeche	306 015	21 354	214 042	4 703	48 530	129	1 769	8	77	6 438	41 597
Coahuila de Zaragoza	870 742	47 807	530 572	3 359	32 446	455	5 459	3 833	40 680	43 812	261 585
Colima	181 011	9 900	109 834	2 337	25 707	137	2 093	111	1 805	5 456	41 572
Chiapas	1 012 805	74 615	762 509	13 050	108 274	1 020	16 561	0	0	19 070	125 461
Chihuahua	991 622	82 663	899 466	4 946	51 656	338	4 295	805	8 861	4 499	27 344
Distrito Federal	50 434	1 508	16 246	1 688	17 056	113	1 925	19	213	2 203	14 994
Durango	1 028 977	53 253	555 083	3 931	37 187	358	4 221	1 336	13 938	70 338	418 548
Guanajuato	1 929 422	30 250	320 936	104 500	916 189	912	11 575	1 630	21 017	85 840	659 705
Guerrero	700 727	32 666	338 407	21 555	209 384	287	3 278	2 778	28 739	15 819	120 919
Hidalgo	725 617	23 667	239 955	16 058	147 706	4 028	68 476	1 261	17 711	34 411	251 769
Jalisco	5 430 226	198 565	2 102 147	184 239	2 030 482	840	11 429	1 950	25 625	168 431	1 260 543
México	1 281 167	32 142	342 624	27 739	290 045	4 764	82 662	1 717	26 156	71 735	539 680
Michoacán de Ocampo	1 082 594	42 890	454 920	54 200	536 188	1 005	15 545	2 188	22 826	7 147	53 115
Morelos	409 421	4 552	50 636	3 118	36 129	120	1 826	228	2 969	40 780	317 861
Nayarit	355 990	18 566	189 953	6 117	75 333	78	951	276	3 029	12 488	86 724
Nuevo León	1 004 535	49 335	572 650	16 255	149 802	204	2 261	913	9 632	41 561	270 190
Oaxaca	719 514	34 616	356 719	29 131	258 624	1 498	24 833	3 519	45 553	4 572	33 785
Puebla	1 555 291	23 120	236 467	62 721	544 734	2 122	35 150	3 200	45 677	96 328	693 263
Querétaro	1 285 334	19 088	194 109	9 419	83 513	300	4 685	233	3 138	148 895	999 889
Quintana Roo	150 022	2 397	25 566	7 161	69 718	141	2 021	9	121	7 043	52 596
San Luis Potosí	549 486	21 066	217 817	6 061	66 853	4 055	66 798	5 470	64 955	17 447	133 063
Sinaloa	862 541	38 472	435 918	11 707	117 070	1 143	18 725	1 281	13 219	43 676	277 609
Sonora	2 328 723	73 280	860 294	173 412	1 458 462	216	2 095	317	3 015	910	4 857
Tabasco	839 677	64 947	646 043	9 379	87 094	180	1 880	0	0	16 401	104 660
Tamaulipas	698 141	61 324	608 031	5 900	50 037	483	4 576	668	6 950	3 772	28 547
Tlaxcala	177 159	6 846	72 992	8 272	79 091	1 085	17 563	135	1 761	786	5 752
Veracruz de Ignacio de la Llave	4 241 743	209 262	2 149 109	42 716	438 769	1 557	24 985	429	5 674	208 357	1 623 206
Yucatán	1 688 208	31 456	337 748	70 524	754 832	279	3 819	1	11	83 311	591 798
Zacatecas	528 972	36 429	368 690	8 218	85 958	1 618	22 563	2 217	31 539	2 694	20 222
2010											
Estados Unidos Mexicanos	**164 035 848**	**1 744 737**	**57 954 447**	**1 174 581**	**35 840 335**	**54 965**	**2 528 482**	**43 867**	**1 786 650**	**2 701 968**	**65 925 934**
Aguascalientes	5 241 294	18 991	689 667	11 287	409 879	516	22 656	174	6 528	191 995	4 112 564
Baja California	3 236 697	85 447	3 172 643	953	19 452	241	8 467	282	9 769	935	26 366
Baja California Sur	259 188	5 764	206 797	881	19 167	128	5 022	444	14 771	475	13 431
Campeche	1 459 249	20 684	700 763	4 887	183 655	887	38 209	30	880	19 130	535 743
Coahuila de Zaragoza	8 772 166	108 032	3 538 185	23 466	787 135	1 283	51 812	0	0	150 919	4 395 035
Colima	3 542 866	90 411	2 929 753	7 566	204 775	2 340	92 630	1 235	45 239	8 402	270 469
Chiapas	4 282 822	60 247	1 831 726	9 301	280 976	677	22 789	5 169	173 574	84 020	1 973 757
Chihuahua	887 509	9 752	333 403	6 342	233 333	147	6 232	59	2 975	11 006	311 566
Distrito Federal	69 117	583	17 814	1 647	42 305	156	7 436	0	0	55	1 563
Durango	7 812 499	64 028	2 343 425	4 561	158 677	506	20 127	1 320	46 058	252 087	5 244 211
Guanajuato	7 907 129	38 030	1 098 516	110 471	2 894 475	1 612	62 587	2 144	90 413	172 083	3 761 138
Guerrero	2 346 970	38 576	1 149 467	23 041	615 375	616	24 616	3 546	153 792	14 649	403 721
Hidalgo	3 629 983	34 217	1 140 351	13 743	430 051	6 708	380 222	1 358	60 186	61 383	1 619 173
Jalisco	21 567 641	188 391	5 922 548	221 652	7 472 394	3 606	149 796	2 228	85 488	304 105	7 937 415
México	5 475 596	42 989	1 618 723	19 950	633 541	8 297	454 470	505	23 831	102 022	2 745 031
Michoacán de Ocampo	5 416 406	78 223	2 548 026	43 062	1 370 082	1 409	64 237	2 560	118 066	49 530	1 315 995
Morelos	1 607 119	5 991	192 055	4 463	129 926	512	23 179	477	21 119	50 853	1 240 839
Nayarit	1 125 370	23 728	705 715	4 051	127 440	206	7 832	398	13 701	14 132	270 681
Nuevo León	4 800 344	38 296	1 183 958	15 780	428 871	454	16 813	1 664	85 758	132 325	3 084 944
Oaxaca	3 137 032	47 048	1 684 127	30 682	876 212	1 656	83 481	4 485	204 845	9 805	288 367
Puebla	9 452 086	39 713	1 331 168	109 612	3 526 722	3 765	178 128	3 887	176 964	159 728	4 239 104
Querétaro	6 322 950	28 001	975 331	15 821	492 835	776	36 607	139	5 631	216 104	4 812 544
Quintana Roo	533 763	4 734	152 007	5 693	203 281	255	9 965	30	1 225	5 929	167 284
San Luis Potosí	3 324 496	44 211	1 463 712	8 152	231 946	1 788	71 001	2 782	99 574	77 234	1 458 262
Sinaloa	7 035 577	80 101	2 735 679	19 914	655 537	2 276	91 151	1 662	63 503	148 456	3 489 705
Sonora	9 256 839	78 688	2 879 418	213 365	5 990 801	618	25 320	218	7 215	22 347	354 086
Tabasco	2 838 606	63 350	1 806 807	12 816	355 806	288	11 886	0	0	24 238	664 106
Tamaulipas	2 884 842	54 933	1 673 686	36 186	1 017 234	2 363	91 505	2 280	84 346	739	18 072
Tlaxcala	960 656	12 235	450 137	15 139	381 452	1 740	82 988	559	20 942	1 092	25 137
Veracruz de Ignacio de la Llave	18 592 144	261 581	8 745 067	73 458	2 137 530	5 012	206 613	653	25 983	287 607	7 476 951
Yucatán	7 927 780	30 944	1 035 059	98 833	3 259 259	917	38 549	0	0	125 181	3 594 912
Zacatecas	2 329 112	46 819	1 698 712	7 803	270 210	3 208	142 155	3 578	144 271	3 405	73 763

(Continúa)

Volumen y valor de la producción de carne en canal por entidad federativa según especie 1995, 2010 y 2011

Cuadro 10.12

Entidad federativa	Total del valor (Miles de pesos)	Bovino		Porcino		Ovino		Caprino		Aves a/	
		Volumen (t)	Valor (Miles de pesos)	Volumen (t)	Valor (Miles de pesos)	Volumen (t)	Valor (Miles de pesos)	Volumen (t)	Valor (Miles de pesos)	Volumen (t)	Valor (Miles de pesos)
2011											
Estados Unidos Mexicanos	**175 933 533**	**1 803 932**	**61 726 431**	**1 201 998**	**37 738 565**	**56 546**	**2 678 120**	**43 839**	**1 847 235**	**2 786 129**	**71 943 183**
Aguascalientes	6 678 868	21 495	787 617	11 982	475 989	547	24 788	198	7 843	236 674	5 382 632
Baja California	3 494 271	91 489	3 419 209	909	21 989	281	10 557	274	11 201	978	31 315
Baja California Sur	294 115	6 427	231 024	1 002	22 329	141	5 792	458	16 665	537	18 305
Campeche	1 519 760	18 351	653 560	4 934	223 768	1 045	47 417	29	946	18 689	594 069
Coahuila de Zaragoza	4 576 188	60 859	1 921 812	8 203	265 668	692	25 120	5 273	187 016	86 393	2 176 572
Colima	937 843	9 494	348 168	5 891	238 855	108	4 782	57	3 013	10 888	343 025
Chiapas	9 485 759	110 543	3 753 781	24 014	846 115	1 332	55 089	0	0	152 380	4 830 774
Chihuahua	3 659 273	99 829	3 097 455	7 395	200 065	2 267	92 194	1 176	44 296	6 852	225 263
Distrito Federal	66 823	580	17 811	1 541	39 766	156	7 726	0	0	54	1 520
Durango	9 746 274	65 573	2 389 579	4 543	170 242	520	21 577	1 341	49 578	267 537	7 115 298
Guanajuato	8 659 472	39 565	1 207 864	111 179	3 170 250	1 650	65 584	2 176	95 115	177 637	4 120 659
Guerrero	2 507 509	38 731	1 207 284	22 845	670 850	656	26 942	3 570	159 596	14 654	442 837
Hidalgo	3 803 422	33 796	1 157 591	13 791	439 212	6 927	412 565	1 192	53 753	62 227	1 740 301
Jalisco	22 523 961	194 917	6 337 879	227 500	7 619 822	3 653	155 311	2 252	88 312	315 654	8 322 636
México	5 738 535	43 542	1 664 234	20 039	632 458	8 421	471 241	505	24 534	103 347	2 946 069
Michoacán de Ocampo	5 757 226	78 285	2 705 897	42 378	1 433 201	1 415	66 362	2 573	121 598	50 359	1 430 168
Morelos	1 536 855	5 665	182 077	4 181	119 769	474	21 618	450	20 053	49 832	1 193 339
Nayarit	1 180 662	23 900	739 621	4 102	142 546	207	8 175	373	13 672	13 858	276 647
Nuevo León	4 872 653	38 119	1 184 258	15 612	414 557	474	16 899	1 623	88 705	134 419	3 168 234
Oaxaca	3 240 059	48 738	1 761 532	31 763	873 456	1 659	84 419	4 622	222 064	10 148	298 587
Puebla	10 063 680	39 503	1 423 939	115 270	3 919 576	3 845	186 725	3 908	183 690	156 385	4 349 751
Querétaro	6 475 504	28 888	1 048 838	16 440	538 310	865	41 867	140	5 429	217 306	4 841 059
Quintana Roo	568 236	4 915	170 142	5 270	228 632	267	10 927	32	1 345	5 803	157 189
San Luis Potosí	3 732 945	45 099	1 775 485	8 392	245 834	1 897	78 274	2 792	99 243	77 501	1 534 108
Sinaloa	7 144 084	79 840	2 872 838	20 076	669 286	2 299	93 850	1 528	59 273	144 197	3 448 838
Sonora	9 882 726	84 961	3 410 982	223 650	5 996 839	823	34 205	245	8 281	26 976	432 418
Tabasco	3 104 875	68 478	1 981 495	12 600	381 104	291	12 190	0	0	24 015	730 086
Tamaulipas	2 932 173	58 498	1 826 437	30 060	935 093	2 329	88 550	1 888	69 964	484	12 129
Tlaxcala	1 014 425	12 242	411 780	15 410	463 357	1 857	91 163	546	21 164	1 101	26 961
Veracruz de Ignacio de la Llave	19 876 632	269 832	9 126 652	83 270	2 526 681	4 925	212 407	619	25 273	289 482	7 985 620
Yucatán	8 174 367	29 004	959 240	99 177	3 489 678	887	38 231	0	0	126 166	3 687 219
Zacatecas	2 684 363	52 773	1 950 351	8 581	323 267	3 636	165 573	3 997	165 614	3 596	79 558

a/ Incluye pollo y gallina ligera o pesada que ha finalizado su ciclo productivo. A partir de 1998 incluye, además, guajolote.

Fuente: SAGARPA. *Sistema de Información Agropecuaria de Consulta, 1980-2011 (SIACON).* México, DF, 2012.

Ganado sacrificado en los rastros municipales por entidad federativa según especie 1995, 2010 y 2011

Cuadro 10.13

Cabezas

Entidad federativa	Bovino	Porcino	Caprino	Ovino
1995				
Estados Unidos Mexicanos	**3 495 305**	**4 674 010**	**568 322**	**176 401**
Aguascalientes	53 974	96 396	16 894	11 474
Baja California	14 575	4 946	1 155	0
Baja California Sur	26 665	12 410	0	0
Campeche	18 342	50 251	0	0
Coahuila de Zaragoza	95 649	67 318	6 409	129
Colima	42 311	103 232	1 623	0
Chiapas	87 794	49 291	0	0
Chihuahua	153 020	51 482	694	690
Durango	49 240	15 213	0	0
Guanajuato	232 353	437 117	110 024	6 147
Guerrero	90 639	174 174	13 738	0
Hidalgo	71 910	117 385	7 237	22 141
Jalisco	411 096	686 666	55 165	318
México	337 761	720 790	8 211	77 942
Michoacán de Ocampo	185 066	206 765	14 644	182
Morelos	44 082	116 470	1 112	0
Nayarit	48 967	52 023	294	0
Nuevo León	149 681	152 594	203 886	84
Oaxaca	63 532	93 901	30 382	12 267
Puebla	92 086	325 726	13 586	28 511
Querétaro	57 472	138 735	16 171	2 771
Quintana Roo	22 929	63 587	0	2 700
San Luis Potosí	93 350	110 945	9 189	4 360
Sinaloa	121 869	74 717	37 922	0
Sonora	117 004	35 972	2 430	0
Tabasco	300 062	25 628	0	0
Tamaulipas	125 574	66 837	2 548	77
Tlaxcala	15 279	37 440	953	1 326
Veracruz de Ignacio de la Llave	244 004	308 460	578	1 231
Yucatán	65 715	208 608	0	0
Zacatecas	63 304	68 931	13 477	4 051
2010				
Estados Unidos Mexicanos	**2 809 604**	**4 412 421**	**100 697**	**161 355**
Aguascalientes	42 177	107 237	3 054	26 337
Baja California	8 304	5 587	435	0
Baja California Sur	20 097	8 201	31	0
Campeche	18 426	70 887	0	1 144
Coahuila de Zaragoza	224 459	55 167	30	29
Colima	35 144	140 939	1 691	577
Chiapas	102 962	8 670	0	60
Chihuahua	106 265	36 780	611	443
Durango	57 527	7 266	2	24
Guanajuato	192 427	333 608	24 164	11 945
Guerrero	83 094	153 527	334	0
Hidalgo	57 718	111 063	0	3 648
Jalisco	479 159	827 978	21 538	23 854
México	191 093	594 955	228	24 857
Michoacán de Ocampo	258 563	298 189	12 842	9 314
Morelos	50 927	125 687	720	284
Nayarit	43 506	79 227	93	22
Nuevo León	30 947	28 622	1 822	115
Oaxaca	40 515	39 691	9 986	7 023
Puebla	80 633	314 524	0	11 218
Querétaro	61 099	172 920	71	11 148
Quintana Roo	12 452	80 519	0	2 771
San Luis Potosí	97 289	99 987	179	3 456
Sinaloa	75 135	56 807	18 739	15 457
Sonora	45 876	30 188	474	744
Tabasco	61 074	3 628	0	0
Tamaulipas	70 198	26 678	1 215	551
Tlaxcala	11 538	46 279	80	1 428
Veracruz de Ignacio de la Llave	144 105	253 982	0	726
Yucatán	40 692	231 080	0	841
Zacatecas	66 203	62 548	2 358	3 339

(Continúa)

Ganado sacrificado en los rastros municipales por entidad federativa según especie 1995, 2010 y 2011

Cuadro 10.13

Cabezas

Entidad federativa	Bovino	Porcino	Caprino	Ovino
2011				
Estados Unidos Mexicanos	**2 924 706**	**4 572 471**	**95 488**	**172 254**
Aguascalientes	45 659	155 736	3 029	28 612
Baja California	13 528	7 940	601	0
Baja California Sur	23 362	7 897	0	0
Campeche	19 583	71 474	0	154
Coahuila de Zaragoza	202 955	60 401	35	280
Colima	35 042	144 739	2 680	385
Chiapas	121 144	8 092	0	154
Chihuahua	123 957	41 627	415	601
Durango	57 839	7 627	1	3
Guanajuato	201 676	327 570	21 136	10 780
Guerrero	85 352	157 834	108	0
Hidalgo	57 689	109 559	0	3 099
Jalisco	517 378	832 337	22 921	21 276
México	172 521	642 348	139	26 679
Michoacán de Ocampo	266 372	287 020	12 892	8 103
Morelos	43 474	124 333	457	160
Nayarit	45 171	82 051	45	111
Nuevo León	14 808	4 430	945	1
Oaxaca	42 747	41 654	6 526	12 358
Puebla	89 479	325 421	377	12 622
Querétaro	65 233	182 914	22	17 438
Quintana Roo	14 429	74 731	0	2 471
San Luis Potosí	103 121	116 448	246	3 443
Sinaloa	82 243	59 004	18 681	16 046
Sonora	49 081	25 945	160	728
Tabasco	61 202	3 245	0	12
Tamaulipas	72 928	24 882	1 149	534
Tlaxcala	10 396	42 667	95	1 117
Veracruz de Ignacio de la Llave	173 806	293 923	0	355
Yucatán	39 221	239 382	0	608
Zacatecas	73 310	69 240	2 828	4 124

Fuente: INEGI. *Estadística de Sacrificio de Ganado en Rastros Municipales.*

Volumen de la producción de carne en canal en los rastros municipales por entidad federativa según especie 1995, 2010 y 2011

Cuadro 10.14

Toneladas

Entidad federativa	Bovino	Porcino	Caprino	Ovino
1995				
Estados Unidos Mexicanos	**674 509**	**322 134**	**8 576**	**3 373**
Aguascalientes	8 488	4 719	266	210
Baja California	3 101	396	18	0
Baja California Sur	4 591	949	0	0
Campeche	3 528	3 163	0	0
Coahuila de Zaragoza	19 687	5 235	83	2
Colima	8 566	6 263	25	0
Chiapas	18 510	3 482	0	0
Chihuahua	29 567	3 397	10	15
Durango	8 476	967	0	0
Guanajuato	41 552	30 286	1 463	147
Guerrero	16 380	12 438	220	0
Hidalgo	15 791	8 297	134	506
Jalisco	77 514	43 259	788	6
México	57 557	56 494	140	1 240
Michoacán de Ocampo	32 231	15 320	248	3
Morelos	8 422	7 515	18	0
Nayarit	8 714	3 229	8	0
Nuevo León	31 401	10 104	3 057	2
Oaxaca	11 760	6 789	559	244
Puebla	20 133	22 157	222	688
Querétaro	10 445	8 197	187	42
Quintana Roo	5 147	4 545	0	67
San Luis Potosí	17 734	7 518	124	68
Sinaloa	20 348	4 429	664	0
Sonora	22 794	2 394	43	0
Tabasco	67 857	1 777	0	0
Tamaulipas	25 119	4 417	37	1
Tlaxcala	3 132	2 614	16	31
Veracruz de Ignacio de la Llave	51 578	22 163	13	27
Yucatán	12 878	15 229	0	0
Zacatecas	11 506	4 392	234	73
2010				
Estados Unidos Mexicanos	**681 224**	**308 078**	**1 964**	**3 599**
Aguascalientes	10 388	6 519	54	628
Baja California	2 190	473	8	0
Baja California Sur	3 764	623	1	0
Campeche	3 882	5 275	0	20
Coahuila de Zaragoza	56 469	4 550	NS	1
Colima	8 326	9 033	33	13
Chiapas	24 463	612	0	1
Chihuahua	23 841	2 279	11	9
Durango	13 755	688	NS	NS
Guanajuato	44 195	23 639	425	272
Guerrero	17 816	11 652	6	0
Hidalgo	16 997	7 316	0	83
Jalisco	129 806	53 458	341	508
México	48 043	43 925	5	557
Michoacán de Ocampo	58 764	21 051	264	218
Morelos	13 576	8 698	18	6
Nayarit	9 436	4 535	2	NS
Nuevo León	7 393	2 084	10	2
Oaxaca	8 906	2 587	225	139
Puebla	19 713	21 442	0	286
Querétaro	17 016	13 270	1	241
Quintana Roo	3 220	5 524	0	60
San Luis Potosí	21 253	7 333	3	66
Sinaloa	15 772	4 016	479	338
Sonora	10 229	2 217	13	17
Tabasco	13 393	264	0	0
Tamaulipas	16 116	1 908	22	10
Tlaxcala	3 168	3 247	1	31
Veracruz de Ignacio de la Llave	34 591	15 614	0	8
Yucatán	9 346	19 005	0	17
Zacatecas	15 397	5 241	42	68

(Continúa)

Volumen de la producción de carne en canal en los rastros municipales por entidad federativa según especie 1995, 2010 y 2011

Cuadro 10.14

Toneladas

Entidad federativa	Bovino	Porcino	Caprino	Ovino
2011				
Estados Unidos Mexicanos	**698 730**	**321 157**	**1 747**	**3 906**
Aguascalientes	11 099	8 861	53	683
Baja California	3 455	673	13	0
Baja California Sur	4 285	648	0	0
Campeche	4 153	5 276	0	3
Coahuila de Zaragoza	48 235	4 321	1	9
Colima	8 052	9 571	55	8
Chiapas	28 357	562	0	3
Chihuahua	27 047	2 744	8	13
Durango	13 260	684	NS	NS
Guanajuato	47 257	23 903	382	240
Guerrero	18 768	11 780	3	0
Hidalgo	16 933	7 282	0	70
Jalisco	134 144	54 423	368	455
México	44 049	47 812	3	600
Michoacán de Ocampo	59 751	20 610	263	189
Morelos	11 775	8 676	11	4
Nayarit	9 839	4 820	1	2
Nuevo León	3 298	273	5	NS
Oaxaca	9 973	2 842	114	299
Puebla	22 015	22 741	7	315
Querétaro	18 344	14 401	1	381
Quintana Roo	3 799	4 992	0	54
San Luis Potosí	22 030	8 486	4	69
Sinaloa	17 317	4 265	377	356
Sonora	11 283	2 088	3	18
Tabasco	13 589	243	0	NS
Tamaulipas	16 493	1 720	21	10
Tlaxcala	2 818	2 828	2	23
Veracruz de Ignacio de la Llave	41 855	18 429	0	4
Yucatán	8 981	20 036	0	12
Zacatecas	16 476	5 167	52	86

Fuente: INEGI. *Estadística de Sacrificio de Ganado en Rastros Municipales.*

Ganado sacrificado en rastros Tipo Inspección Federal por entidad federativa según especie 1995, 2010 y 2011

Cuadro 10.15

Cabezas

Entidad federativa	Bovino	Porcino	Equino	Aves
1995				
Estados Unidos Mexicanos	**1 327 718**	**2 959 878**	**ND**	**112 170 677**
Aguascalientes	38 769	0	ND	10 345 121
Baja California	134 639	16 550	ND	0
Baja California Sur	0	0	ND	0
Campeche	0	0	ND	0
Coahuila de Zaragoza	37 309	0	ND	0
Colima	0	0	ND	0
Chiapas	54 920	0	ND	0
Chihuahua	72 971	721	ND	0
Distrito Federal	0	0	ND	0
Durango	22 359	4 848	ND	53 363 657
Guanajuato	0	570 656	ND	0
Guerrero	0	0	ND	0
Hidalgo	0	0	ND	0
Jalisco	47 352	87 311	ND	13 095 729
México	0	389 509	ND	0
Michoacán de Ocampo	0	0	ND	0
Morelos	0	0	ND	0
Nayarit	0	0	ND	0
Nuevo León	194 374	173 925	ND	0
Oaxaca	0	0	ND	0
Puebla	746	0	ND	0
Querétaro	0	0	ND	0
Quintana Roo	0	0	ND	0
San Luis Potosí	2 496	0	ND	0
Sinaloa	123 222	53 663	ND	29 141 443
Sonora	94 692	1 271 424	ND	846 665
Tabasco	230 908	0	ND	0
Tamaulipas	42 251	0	ND	0
Tlaxcala	0	49 944	ND	0
Veracruz de Ignacio de la Llave	181 831	0	ND	0
Yucatán	41 196	341 269	ND	5 378 062
Zacatecas	7 683	58	ND	0
2010				
Estados Unidos Mexicanos	**2 340 704**	**5 664 099**	**97 403**	**ND**
Aguascalientes	32 575	0	11 660	ND
Baja California	244 980	8 616	0	ND
Baja California Sur	0	0	0	ND
Campeche	2 750	0	0	ND
Coahuila de Zaragoza	172 852	35 992	0	ND
Colima	0	0	0	ND
Chiapas	30 643	0	0	ND
Chihuahua	57 365	20 795	16 477	ND
Distrito Federal	0	0	0	ND
Durango	29 674	21 043	0	ND
Guanajuato	93 425	1 043 842	0	ND
Guerrero	90	255	0	ND
Hidalgo	0	0	0	ND
Jalisco	0	165 973	0	ND
México	25 444	1 029 670	0	ND
Michoacán de Ocampo	198 500	43 947	0	ND
Morelos	0	0	0	ND
Nayarit	0	0	0	ND
Nuevo León	358 640	161 057	0	ND
Oaxaca	0	0	0	ND
Puebla	0	50 164	0	ND
Querétaro	44 285	96 104	0	ND
Quintana Roo	0	0	0	ND
San Luis Potosí	186 182	0	0	ND
Sinaloa	303 611	71 833	0	ND
Sonora	111 961	2 348 511	0	ND
Tabasco	96 990	0	0	ND
Tamaulipas	153 220	0	0	ND
Tlaxcala	0	0	0	ND
Veracruz de Ignacio de la Llave	168 411	32 186	0	ND
Yucatán	26 906	534 111	0	ND
Zacatecas	2 200	0	69 266	ND

(Continúa)

Ganado sacrificado en rastros Tipo Inspección Federal por entidad federativa según especie 1995, 2010 y 2011

Cuadro 10.15

Cabezas

Entidad federativa	Bovino	Porcino	Equino	Aves
2011 P/				
Estados Unidos Mexicanos	**2 549 509**	**6 146 018**	**112 788**	**551 954 566**
Aguascalientes	33 502	0	12 807	0
Baja California	281 847	3 685	0	190 334
Baja California Sur	0	0	0	0
Campeche	793	0	0	0
Coahuila de Zaragoza	152 662	19 400	0	688 651
Colima	0	0	0	0
Chiapas	14 293	0	0	0
Chihuahua	66 795	19 545	20 115	1 252 985
Distrito Federal	0	0	0	0
Durango	27 198	18 326	0	3 267 458
Guanajuato	77 705	1 139 049	0	56 243 880
Guerrero	400	104	0	3 460
Hidalgo	0	0	0	0
Jalisco	0	251 145	0	17 461 160
México	30 602	1 030 886	0	140 430 943
Michoacán de Ocampo	234 554	35 445	0	1 683 034
Morelos	0	0	0	0
Nayarit	0	0	0	0
Nuevo León	463 535	197 921	0	10 559 040
Oaxaca	0	0	0	0
Puebla	0	62 366	0	5 587 327
Querétaro	48 558	95 310	0	9 004 571
Quintana Roo	0	0	0	0
San Luis Potosí	200 747	0	0	0
Sinaloa	305 208	85 762	0	8 183 991
Sonora	104 134	2 470 704	0	235 659 438
Tabasco	92 124	0	0	0
Tamaulipas	139 562	0	0	0
Tlaxcala	0	0	0	0
Veracruz de Ignacio de la Llave	247 474	56 136	0	3 438 600
Yucatán	23 269	660 234	0	58 299 694
Zacatecas	4 547	0	79 866	0

Fuente: SAGARPA. Comisión Nacional de Sanidad Agropecuaria.

Volumen de la producción de leche, huevo para plato, miel, cera en greña y lana sucia por entidad federativa 1995, 2010 y 2011

Cuadro 10.16
1a. parte

Entidad federativa	1995						2010					
	Leche (Miles de l)		Huevo para plato (t)	Miel (t)	Cera en greña (t)	Lana sucia (t)	Leche (Miles de l)		Huevo para plato (t)	Miel (t)	Cera en greña (t)	Lana sucia (t)
	Bovino	Caprino					Bovino	Caprino				
Estados Unidos Mexicanos	**7 398 598**	**139 049**	**1 241 987**	**49 228**	**1 912**	**4 055**	**10 676 691**	**161 796**	**2 381 375**	**55 684**	**2 016**	**4 683**
Aguascalientes	290 055	0	8 846	177	7	23	369 253	0	8 348	270	0	0
Baja California	163 690	0	12 130	0	0	0	174 027	408	7 327	85	9	0
Baja California Sur	24 205	3 981	2 698	212	7	0	44 323	2 471	456	279	11	0
Campeche	17 851	0	3 510	3 706	28	0	36 146	0	3 949	5 435	12	0
Coahuila de Zaragoza	635 364	51 603	47 774	164	40	86	1 243 058	57 735	57 738	280	21	37
Colima	36 742	14	2 345	1 075	73	0	34 883	3	1 441	299	26	0
Chiapas	202 500	0	7 105	3 050	17	115	385 455	0	4 422	4 574	82	58
Chihuahua	479 490	4 074	7 411	218	0	30	934 928	9 699	3 822	612	22	0
Distrito Federal	13 730	0	1 846	70	0	0	13 643	0	146	91	0	0
Durango	579 913	20 713	49 221	302	24	85	1 001 137	34 012	84 943	510	54	111
Guanajuato	566 150	23 280	48 034	1 050	0	0	775 108	24 980	77 468	623	0	0
Guerrero	61 133	2 598	10 812	3 933	126	0	86 892	0	10 467	3 179	188	0
Hidalgo	323 430	1 042	7 001	1 312	71	869	419 273	48	4 109	892	47	1 228
Jalisco	1 169 586	6 000	301 877	4 344	425	0	1 960 999	7 252	1 194 867	5 839	419	0
México	408 365	0	32 932	794	31	482	478 261	0	14 078	1 265	41	974
Michoacán de Ocampo	266 520	3 520	31 756	1 708	120	81	331 038	3 845	21 478	1 743	96	105
Morelos	17 999	0	10 784	475	9	0	21 784	0	0	1 063	0	0
Nayarit	51 671	171	9 204	463	15	0	60 742	0	13 042	381	8	0
Nuevo León	30 877	2 004	78 457	500	24	17	40 397	4 019	116 112	961	9	0
Oaxaca	130 002	0	4 301	2 011	68	407	147 080	0	7 762	3 565	120	274
Puebla	291 674	1 150	287 801	2 001	210	280	403 100	1 819	481 752	3 212	150	296
Querétaro	155 090	1 325	13 967	185	7	49	192 422	1 255	22 512	109	3	0
Quintana Roo	2 708	0	774	2 700	86	0	5 921	0	839	2 270	69	0
San Luis Potosí	285 048	11 905	1 392	1 052	29	517	130 899	3 549	2 658	955	29	270
Sinaloa	57 068	0	40 819	942	12	0	102 081	0	40 632	486	23	0
Sonora	98 795	36	127 340	805	0	0	129 355	768	110 466	377	0	0
Tabasco	87 954	0	1 698	244	0	0	111 416	0	1 334	193	6	0
Tamaulipas	30 160	189	908	786	71	0	30 242	52	346	652	109	0
Tlaxcala	78 885	444	583	236	12	355	115 223	2 874	1 537	1 127	17	571
Veracruz de Ignacio de la Llave	699 216	340	16 334	4 146	154	141	722 465	1 747	15 365	4 400	226	64
Yucatán	15 337	0	69 729	8 400	150	0	3 441	0	69 301	8 302	131	0
Zacatecas	127 390	4 660	2 598	2 167	96	518	171 703	5 260	2 660	1 656	89	695

Volumen de la producción de leche, huevo para plato, miel, cera en greña y lana sucia por entidad federativa 1995, 2010 y 2011

Cuadro 10.16
2a. parte y última

Entidad federativa	2011					
	Leche (Miles de l)		Huevo para plato (t)	Miel (t)	Cera en greña (t)	Lana sucia (t)
	Bovino	Caprino				
Estados Unidos Mexicanos	**10 724 288**	**161 712**	**2 458 731**	**57 783**	**1 966**	**4 696**
Aguascalientes	372 252	0	8 625	217	0	0
Baja California	181 190	426	7 989	91	4	0
Baja California Sur	41 144	2 156	456	266	10	0
Campeche	36 364	0	3 961	8 344	17	0
Coahuila de Zaragoza	1 275 065	58 835	59 289	289	23	37
Colima	36 059	3	1 251	332	26	0
Chiapas	402 583	0	4 469	4 708	78	64
Chihuahua	930 020	7 853	3 848	238	8	0
Distrito Federal	13 784	0	133	79	0	0
Durango	997 155	34 500	86 598	508	53	85
Guanajuato	784 770	25 494	78 090	464	0	0
Guerrero	83 764	0	10 153	3 028	184	0
Hidalgo	398 540	51	4 156	925	48	1 297
Jalisco	1 991 577	7 335	1 250 613	5 740	428	0
México	482 082	0	14 149	1 202	41	1 009
Michoacán de Ocampo	339 389	3 859	21 931	1 728	118	105
Morelos	20 890	0	0	791	0	0
Nayarit	60 104	0	12 578	387	8	0
Nuevo León	37 790	3 974	119 008	295	3	0
Oaxaca	147 933	0	7 902	3 620	121	275
Puebla	404 132	1 749	486 250	3 115	139	306
Querétaro	195 147	1 293	22 747	58	2	0
Quintana Roo	5 562	0	829	2 268	70	0
San Luis Potosí	128 772	3 384	2 605	973	27	350
Sinaloa	105 875	0	36 953	340	12	0
Sonora	112 055	566	117 979	250	0	0
Tabasco	101 522	0	1 309	235	7	0
Tamaulipas	29 666	89	235	613	59	0
Tlaxcala	109 978	2 692	1 628	570	10	330
Veracruz de Ignacio de la Llave	723 106	2 024	16 479	4 293	223	50
Yucatán	3 153	0	73 601	10 195	156	0
Zacatecas	172 867	5 431	2 918	1 623	91	789

Fuente: SAGARPA. *Sistema de Información Agropecuaria de Consulta, 1980-2011 (SIACON).* México, DF, 2012.

Valor de la producción de leche, huevo para plato, miel, cera en greña y lana sucia por entidad federativa
1995, 2010 y 2011

Miles de pesos

Cuadro 10.17
1a. parte

Entidad federativa	1995						2010					
	Leche		Huevo para plato	Miel	Cera en greña	Lana sucia	Leche		Huevo para plato	Miel	Cera en greña	Lana sucia
	Bovino	Caprino					Bovino	Caprino				
Estados Unidos Mexicanos	**10 894 596**	**183 184**	**5 803 474**	**362 287**	**20 515**	**6 671**	**50 801 773**	**722 968**	**30 906 504**	**1 725 901**	**106 259**	**16 743**
Aguascalientes	443 352	0	40 963	885	39	78	2 011 652	0	115 603	9 740	0	0
Baja California	275 592	0	58 267	0	0	0	921 524	1 410	91 396	3 269	218	0
Baja California Sur	38 517	6 370	12 933	1 077	60	0	355 767	9 610	8 430	10 526	259	0
Campeche	29 097	0	16 013	22 076	211	0	231 638	0	67 432	144 317	502	0
Coahuila de Zaragoza	1 000 120	56 616	230 518	906	354	164	6 015 812	252 307	821 132	10 648	646	1 012
Colima	55 561	14	11 368	7 736	597	0	258 344	14	22 575	9 409	1 383	0
Chiapas	263 249	0	30 996	25 217	249	230	1 506 617	0	80 331	138 729	3 488	2 095
Chihuahua	567 153	4 540	39 570	2 093	0	49	4 347 277	38 893	50 059	21 632	1 017	0
Distrito Federal	25 067	0	8 096	594	0	0	120 266	0	2 217	3 106	0	0
Durango	913 959	41 426	237 440	1 680	393	130	4 875 257	154 023	947 107	19 240	2 959	839
Guanajuato	703 189	28 053	212 678	6 890	0	0	3 250 783	125 859	881 358	19 205	0	0
Guerrero	78 873	3 681	50 851	35 191	1 272	0	575 448	0	144 914	79 653	8 396	0
Hidalgo	442 719	1 002	31 329	10 460	1 065	1 149	1 923 212	291	68 595	29 639	2 961	1 267
Jalisco	1 740 802	7 994	1 406 821	30 030	5 688	0	8 336 447	31 506	15 905 430	185 860	27 471	0
México	696 354	0	142 171	5 640	173	1 122	2 822 952	0	231 366	54 998	1 853	2 464
Michoacán de Ocampo	453 752	4 492	136 236	8 977	1 860	150	1 654 087	16 520	295 785	67 103	5 291	1 621
Morelos	29 626	0	51 470	3 933	89	0	105 946	0	0	48 575	0	0
Nayarit	73 376	233	42 664	3 375	156	0	261 368	0	152 143	12 292	339	0
Nuevo León	44 235	1 725	369 766	1 777	76	14	176 122	17 780	1 411 844	27 623	775	0
Oaxaca	166 140	0	19 160	15 029	912	658	855 591	0	103 605	95 812	6 722	1 532
Puebla	480 869	1 453	1 421 016	16 405	1 458	335	2 162 229	8 015	5 663 744	109 680	10 056	865
Querétaro	191 302	1 782	65 795	1 170	86	91	873 675	6 673	235 972	4 390	86	0
Quintana Roo	4 166	0	3 284	18 406	423	0	25 888	0	16 314	59 305	2 867	0
San Luis Potosí	514 427	15 835	6 633	6 785	261	882	652 684	17 513	32 800	28 612	1 572	1 124
Sinaloa	86 038	0	179 686	5 980	102	0	488 277	0	566 458	16 029	1 559	0
Sonora	146 154	47	538 154	7 019	0	0	674 754	3 251	1 414 437	12 338	0	0
Tabasco	81 798	0	8 061	1 464	0	0	395 076	0	25 762	6 683	198	0
Tamaulipas	54 064	223	4 549	4 005	710	0	172 663	273	5 497	23 593	4 208	0
Tlaxcala	101 233	583	2 567	1 950	84	529	422 982	10 061	23 862	40 207	1 299	1 161
Veracruz de Ignacio de la Llave	943 716	426	72 780	36 829	2 079	196	3 500 404	8 770	223 925	160 725	10 965	184
Yucatán	24 455	0	338 597	62 606	1 084	0	16 667	0	1 261 440	218 302	4 667	0
Zacatecas	225 641	6 689	13 042	16 102	1 034	894	810 363	20 198	34 972	54 661	4 499	2 579

Valor de la producción de leche, huevo para plato, miel, cera en greña y lana sucia por entidad federativa
1995, 2010 y 2011
Miles de pesos

Cuadro 10.17
2a. parte y última

Entidad federativa	2011					
	Leche		Huevo para plato	Miel	Cera en greña	Lana sucia
	Bovino	Caprino				
Estados Unidos Mexicanos	**53 029 602**	**731 773**	**32 505 818**	**1 914 194**	**111 535**	**18 160**
Aguascalientes	2 038 515	0	115 098	9 542	0	0
Baja California	891 214	1 508	95 423	4 111	102	0
Baja California Sur	285 377	8 810	8 432	11 013	262	0
Campeche	249 586	0	69 919	244 700	705	0
Coahuila de Zaragoza	6 301 657	247 051	842 460	10 620	1 002	1 079
Colima	304 721	14	20 964	10 656	1 433	0
Chiapas	1 712 987	0	89 434	157 899	3 490	2 433
Chihuahua	4 515 255	30 816	55 957	9 122	422	0
Distrito Federal	122 989	0	2 064	2 608	0	0
Durango	5 018 326	154 881	1 002 366	20 454	3 599	905
Guanajuato	3 663 253	141 324	1 083 111	17 103	0	0
Guerrero	573 650	0	142 454	98 178	9 228	0
Hidalgo	1 861 814	304	74 467	34 048	2 761	1 800
Jalisco	9 217 110	32 039	16 677 931	190 238	29 659	0
México	2 818 976	0	232 776	54 944	1 845	1 952
Michoacán de Ocampo	1 666 405	17 713	299 731	76 105	6 744	850
Morelos	101 237	0	0	37 156	0	0
Nayarit	304 331	0	149 341	15 263	412	0
Nuevo León	166 564	17 971	1 446 009	10 020	290	0
Oaxaca	868 943	0	103 079	96 515	6 848	1 521
Puebla	2 128 674	8 197	5 851 892	113 752	9 811	991
Querétaro	943 678	6 655	274 478	2 549	133	0
Quintana Roo	27 188	0	17 740	62 202	3 451	0
San Luis Potosí	646 344	16 635	32 006	35 624	1 723	1 930
Sinaloa	519 417	0	506 431	12 083	810	0
Sonora	616 365	2 532	1 656 278	8 714	0	0
Tabasco	396 987	0	25 420	8 351	230	0
Tamaulipas	166 791	405	3 990	25 659	2 017	0
Tlaxcala	462 266	13 065	24 614	21 651	738	1 076
Veracruz de Ignacio de la Llave	3 600 983	11 227	245 451	161 068	11 987	46
Yucatán	16 912	0	1 316 942	296 698	6 706	0
Zacatecas	821 089	20 626	39 560	55 546	5 128	3 575

Fuente: SAGARPA. *Sistema de Información Agropecuaria de Consulta, 1980-2011 (SIACON).* México, DF, 2012.

Volumen de la producción forestal maderable por entidad federativa según grupo de productos
1995, 2010 y 2011

Cuadro 10.18

Metros cúbicos rollo

Entidad federativa	Total	Escuadría	Celulósicos	Chapa y triplay	Postes, pilotes y morillos	Combustibles a/	Durmientes
1995							
Estados Unidos Mexicanos	**6 302 417**	**4 656 833**	**1 189 945**	**71 651**	**116 544**	**241 541**	**25 903**
Aguascalientes	3 946	112	0	0	35	3 799	0
Baja California	5 016	3 262	0	0	72	1 682	0
Baja California Sur	6 385	4	0	0	111	6 270	0
Campeche	36 989	22 830	0	2 398	931	0	10 830
Coahuila de Zaragoza	5 413	1 780	0	0	327	3 306	0
Colima	436	310	0	0	49	77	0
Chiapas	35 575	35 575	0	0	0	0	0
Chihuahua	1 293 053	842 069	431 971	0	17 089	1 924	0
Distrito Federal	5 952	643	5 089	0	0	220	0
Durango	1 942 737	1 719 073	109 962	21 964	56 365	31 093	4 280
Guanajuato	18 123	3 630	122	0	144	14 227	0
Guerrero	167 181	164 756	309	1 259	84	773	0
Hidalgo	91 394	79 020	6 006	0	492	5 855	21
Jalisco	368 253	154 106	186 331	0	881	26 935	0
México	96 202	36 019	59 309	0	0	874	0
Michoacán de Ocampo	1 084 172	755 206	326 965	0	350	1 651	0
Morelos	1 974	1 671	239	0	0	64	0
Nayarit	36 914	32 490	0	0	2 758	1 666	0
Nuevo León	32 002	22 435	0	0	4 337	5 121	109
Oaxaca	408 855	324 554	39 002	37 466	2 531	3 907	1 395
Puebla	297 478	255 097	16 993	16	301	25 071	0
Querétaro	4 374	3 235	0	0	95	1 044	0
Quintana Roo	35 057	19 785	0	7 004	193	0	8 075
San Luis Potosí	3 270	1 643	887	40	58	114	528
Sinaloa	32 840	28 068	0	0	4 539	233	0
Sonora	85 590	38 321	0	0	0	47 269	0
Tabasco	7 699	7 699	0	0	0	0	0
Tamaulipas	67 937	4 228	0	0	14 768	48 276	665
Tlaxcala	24 374	20 833	941	0	77	2 523	0
Veracruz de Ignacio de la Llave	89 806	68 940	4 639	1 496	9 217	5 514	0
Yucatán	174	151	0	8	15	0	0
Zacatecas	13 246	9 288	1 180	0	725	2 053	0
2010 P/							
Estados Unidos Mexicanos	**5 627 088**	**4 176 113**	**422 850**	**193 815**	**148 136**	**586 728**	**99 446**
Aguascalientes	7 533	0	0	0	0	7 533	0
Baja California	1 224	0	0	0	0	1 224	0
Baja California Sur	1 995	0	0	0	32	1 963	0
Campeche	44 175	39 870	0	0	0	2 773	1 532
Coahuila de Zaragoza	60	0	0	0	0	60	0
Colima	2 965	622	0	0	15	2 328	0
Chiapas	212 014	212 014	0	0	0	0	0
Chihuahua	1 098 331	907 932	113 527	52 397	8 732	15 743	0
Distrito Federal	636	636	0	0	0	0	0
Durango	1 584 124	1 053 701	165 893	138 985	75 189	53 928	96 428
Guanajuato	31 178	41	100	0	249	30 788	0
Guerrero	211 748	159 271	48 200	0	170	4 107	0
Hidalgo	122 257	91 189	4 808	0	478	25 782	0
Jalisco	282 593	227 138	18 033	0	172	37 250	0
México	195 833	157 418	10 488	0	799	27 128	0
Michoacán de Ocampo	449 222	404 666	43 316	8	333	899	0
Morelos	2 139	1 409	574	0	17	139	0
Nayarit	27 822	20 263	0	0	0	7 559	0
Nuevo León	32 192	28 441	0	0	127	3 624	0
Oaxaca	302 459	283 293	4 830	0	4 339	9 997	0
Puebla	225 032	177 961	0	0	145	46 926	0
Querétaro	22 527	22 241	0	0	0	286	0
Quintana Roo	47 482	33 530	0	2 425	5 274	6 253	0
San Luis Potosí	4 086	1 607	0	0	0	1 560	919
Sinaloa	56 616	40 913	0	0	10 821	4 882	0
Sonora	174 264	10 085	0	0	0	164 179	0
Tabasco	27 134	27 134	0	0	0	0	0
Tamaulipas	136 911	28 373	0	0	16 351	91 620	567
Tlaxcala	27 907	23 524	0	0	430	3 953	0
Veracruz de Ignacio de la Llave	243 363	190 700	671	0	23 122	28 870	0
Yucatán	2 233	279	0	0	585	1 369	0
Zacatecas	49 033	31 862	12 410	0	756	4 005	0

(Continúa)

Cuadro 10.18

Volumen de la producción forestal maderable por entidad federativa según grupo de productos
1995, 2010 y 2011
Metros cúbicos rollo

Entidad federativa	Total	Escuadría	Celulósicos	Chapa y triplay	Postes, pilotes y morillos	Combustibles a/	Durmientes
2011 E/							
Estados Unidos Mexicanos	**5 897 359**	**4 231 281**	**480 378**	**289 675**	**194 915**	**654 265**	**46 842**
Aguascalientes	6 368	0	0	7	658	5 702	0
Baja California	1 332	0	0	0	11	1 321	0
Baja California Sur	2 329	0	0	0	86	2 243	0
Campeche	34 716	33 874	0	0	0	842	0
Coahuila de Zaragoza	644	0	0	0	79	565	0
Colima	1 440	649	0	0	0	791	0
Chiapas	191 110	191 110	0	0	0	0	0
Chihuahua	933 822	807 033	67 314	36 240	6 182	17 054	0
Distrito Federal	232	0	0	0	6	227	0
Durango	1 598 451	1 104 038	182 940	128 254	71 134	68 367	43 718
Guanajuato	30 089	557	0	0	135	29 398	0
Guerrero	254 820	218 297	29 969	0	166	6 179	209
Hidalgo	147 976	106 239	0	0	0	41 737	0
Jalisco	287 241	153 821	93 386	0	3 698	36 231	106
México	216 857	187 989	11 578	0	772	16 518	0
Michoacán de Ocampo	743 550	497 397	62 636	109 725	27 985	45 202	605
Morelos	2 020	1 632	226	0	14	148	0
Nayarit	48 200	36 770	0	0	2 595	8 835	0
Nuevo León	39 040	29 847	0	0	2 934	6 055	204
Oaxaca	304 556	268 083	18 891	0	2 561	14 138	884
Puebla	242 133	195 421	0	0	1 153	45 501	58
Querétaro	25 637	25 223	90	0	92	232	0
Quintana Roo	53 470	28 053	294	13 957	4 896	6 270	0
San Luis Potosí	2 519	204	0	110	0	1 146	1 058
Sinaloa	54 966	39 171	0	0	12 729	3 065	0
Sonora	161 541	4 048	0	0	25	157 467	0
Tabasco	32 761	32 761	0	0	0	0	0
Tamaulipas	150 551	25 977	0	0	21 769	102 805	0
Tlaxcala	29 746	27 404	0	0	482	1 861	0
Veracruz de Ignacio de la Llave	256 602	194 124	0	420	30 461	31 597	0
Yucatán	4 472	1 196	0	961	2 314	0	0
Zacatecas	38 168	20 365	13 055	0	1 978	2 771	0

a/ Comprende leña y carbón.

Fuente: Para 1995: SEMARNAT. Subsecretaría de Gestión para la Protección Ambiental. Dirección General de Gestión Forestal y de Suelos.
Para 2010: SEMARNAT. *Anuario Estadístico de la Producción Forestal, 2010.* México, DF. 2011.
Para 2011: SEMARNAT. *Base de datos estadísticos.* En: www.semarnat.gob.mx (7 de noviembre de 2012).

Valor de la producción forestal maderable por entidad federativa según grupo de productos
1995, 2009 y 2010

Cuadro 10.19

Miles de pesos

Entidad federativa	Total	Escuadría	Celulósicos	Chapa y triplay	Postes, pilotes y morillos	Combustibles a/	Durmientes
1995							
Estados Unidos Mexicanos	**1 481 467**	**1 272 820**	**108 053**	**30 781**	**29 215**	**33 408**	**7 190**
Aguascalientes	587	47	0	0	8	532	0
Baja California	1 626	1 500	0	0	13	114	0
Baja California Sur	645	1	0	0	22	622	0
Campeche	11 349	7 376	0	679	261	0	3 032
Coahuila de Zaragoza	956	283	0	0	95	577	0
Colima	114	84	0	0	15	15	0
Chiapas	13 335	13 335	0	0	0	0	0
Chihuahua	292 134	243 642	45 182	0	2 568	743	0
Distrito Federal	696	119	560	0	0	17	0
Durango	544 984	508 329	9 835	9 225	14 118	2 476	1 002
Guanajuato	2 706	866	13	0	16	1 811	0
Guerrero	40 585	39 998	37	434	10	106	0
Hidalgo	18 024	17 142	469	0	112	295	5
Jalisco	61 069	40 996	15 646	0	163	4 264	0
México	13 477	8 448	4 989	0	0	41	0
Michoacán de Ocampo	208 718	183 352	24 989	0	90	286	0
Morelos	163	145	13	0	0	5	0
Nayarit	7 778	6 500	0	0	1 095	184	0
Nuevo León	5 661	4 333	0	0	776	540	12
Oaxaca	114 556	94 186	3 237	15 661	541	512	419
Puebla	48 523	45 407	2 344	2	24	746	0
Querétaro	781	571	0	0	20	190	0
Quintana Roo	19 552	12 434	0	4 453	89	0	2 576
San Luis Potosí	934	682	177	11	12	27	25
Sinaloa	9 171	6 998	0	0	2 133	39	0
Sonora	20 807	10 172	0	0	0	10 635	0
Tabasco	723	723	0	0	0	0	0
Tamaulipas	14 003	1 052	0	0	5 169	7 662	120
Tlaxcala	4 823	4 499	89	0	31	204	0
Veracruz de Ignacio de la Llave	19 840	17 145	432	314	1 553	396	0
Yucatán	102	96	0	3	3	0	0
Zacatecas	3 046	2 359	41	0	278	367	0
2009 R/							
Estados Unidos Mexicanos	**6 431 289**	**5 251 914**	**235 786**	**375 844**	**206 420**	**267 904**	**93 422**
Aguascalientes	2 754	0	0	0	0	2 754	0
Baja California	53	0	0	0	0	53	0
Baja California Sur	1 684	0	0	0	181	1 503	0
Campeche	93 637	83 808	0	0	0	9 829	0
Coahuila de Zaragoza	181	0	0	0	72	109	0
Colima	4 314	2 880	0	0	49	1 384	0
Chiapas	66 139	66 139	0	0	0	0	0
Chihuahua	1 883 910	1 606 142	89 312	143 575	41 875	3 006	0
Distrito Federal	1 365	869	496	0	0	0	0
Durango	1 831 366	1 320 834	81 496	197 921	106 825	31 044	93 245
Guanajuato	15 504	964	0	0	43	14 498	0
Guerrero	187 488	180 963	4 967	0	0	1 558	0
Hidalgo	142 643	124 049	1 854	0	266	16 473	0
Jalisco	205 872	201 771	1 622	0	152	2 328	0
México	247 866	235 045	2 297	0	0	10 524	0
Michoacán de Ocampo	529 372	456 522	29 165	31 186	3 114	9 386	0
Morelos	3 092	1 681	104	0	710	597	0
Nayarit	9 773	8 255	0	0	500	1 018	0
Nuevo León	15 072	7 926	0	0	987	6 159	0
Oaxaca	329 654	299 567	23 892	0	423	5 772	0
Puebla	230 386	211 930	0	0	794	17 662	0
Querétaro	7 727	6 922	0	0	12	793	0
Quintana Roo	74 947	63 875	0	3 162	7 911	0	0
San Luis Potosí	1 255	753	0	0	0	442	60
Sinaloa	25 498	17 312	0	0	7 598	587	0
Sonora	80 386	9 679	0	0	0	70 708	0
Tabasco	62 684	62 684	0	0	0	0	0
Tamaulipas	73 902	14 569	0	0	18 940	40 275	117
Tlaxcala	19 377	18 854	0	0	17	507	0
Veracruz de Ignacio de la Llave	261 780	233 533	0	0	14 828	13 420	0
Yucatán	1 061	219	0	0	616	225	0
Zacatecas	20 546	14 169	582	0	506	5 289	0

(Continúa)

INEGI. Anuario de estadísticas por entidad federativa 2012. 2013.

Valor de la producción forestal maderable por entidad federativa según grupo de productos 1995, 2009 y 2010

Cuadro 10.19

Miles de pesos

Entidad federativa	Total	Escuadría	Celulósicos	Chapa y triplay	Postes, pilotes y morillos	Combustibles a/	Durmientes
2010 P/							
Estados Unidos Mexicanos	**7 521 143**	**6 588 449**	**163 946**	**254 159**	**157 593**	**275 252**	**81 744**
Aguascalientes	4 609	0	0	0	0	4 609	0
Baja California	916	0	0	0	0	916	0
Baja California Sur	1 297	0	0	0	119	1 178	0
Campeche	47 876	43 923	0	0	0	3 716	237
Coahuila de Zaragoza	11	0	0	0	0	11	0
Colima	4 597	956	0	0	16	3 624	0
Chiapas	128 568	128 568	0	0	0	0	0
Chihuahua	3 032 292	2 899 149	53 358	62 876	7 422	9 486	0
Distrito Federal	485	485	0	0	0	0	0
Durango	1 693 216	1 227 773	73 303	187 632	101 931	21 571	81 004
Guanajuato	25 868	53	11	0	224	25 580	0
Guerrero	240 270	221 235	17 324	0	68	1 643	0
Hidalgo	116 193	103 329	1 542	0	143	11 179	0
Jalisco	190 645	180 568	2 245	0	17	7 815	0
México	340 527	324 608	3 794	0	1 009	11 117	0
Michoacán de Ocampo	533 532	525 477	7 797	14	83	162	0
Morelos	1 705	1 442	152	0	18	93	0
Nayarit	12 190	11 056	0	0	0	1 134	0
Nuevo León	16 485	14 546	0	0	127	1 812	0
Oaxaca	241 499	232 953	2 882	0	2 116	3 548	0
Puebla	206 190	192 911	0	0	162	13 117	0
Querétaro	21 300	21 129	0	0	0	172	0
Quintana Roo	105 295	79 992	0	3 637	7 911	13 756	0
San Luis Potosí	1 866	1 121	0	0	0	470	276
Sinaloa	33 676	27 050	0	0	6 015	610	0
Sonora	85 562	9 962	0	0	0	75 600	0
Tabasco	56 251	56 251	0	0	0	0	0
Tamaulipas	71 490	17 813	0	0	12 263	41 187	227
Tlaxcala	30 629	29 126	0	0	317	1 186	0
Veracruz de Ignacio de la Llave	255 649	222 363	297	0	16 952	16 036	0
Yucatán	1 917	1 273	0	0	331	314	0
Zacatecas	18 537	13 338	1 241	0	348	3 611	0

a/ Comprende leña y carbón.

Fuente: Para 1995: SEMARNAT. Subsecretaría de Gestión para la Protección Ambiental. Dirección General de Gestión Forestal y de Suelos.
Para 2009 y 2010: SEMARNAT. *Anuario Estadístico de la Producción Forestal,* 2009 y 2010.. México, DF.

Volumen de la producción forestal maderable por entidad federativa según grupo de especies
1995, 2010 y 2011

Cuadro 10.20

Metros cúbicos rollo

Entidad federativa	Total	Pino	Oyamel	Otras coníferas	Encino	Otras latifo-liadas	Preciosas	Comunes tropicales
1995								
Estados Unidos Mexicanos	**6 302 417**	**5 351 723**	**162 860**	**49 772**	**462 225**	**74 103**	**33 493**	**168 241**
Aguascalientes	3 946	0	0	2	1 626	2 318	0	0
Baja California	5 016	4 385	0	60	246	325	0	0
Baja California Sur	6 385	0	0	0	0	0	0	6 385
Campeche	36 989	0	0	0	0	0	2 361	34 628
Coahuila de Zaragoza	5 413	1 286	700	136	42	3 249	0	0
Colima	436	198	0	10	98	69	5	56
Chiapas	35 575	13 079	0	11 801	0	0	10 497	198
Chihuahua	1 293 053	1 188 588	0	0	104 465	0	0	0
Distrito Federal	5 952	1 305	4 647	0	0	0	0	0
Durango	1 942 737	1 838 719	0	9 342	88 415	6 080	108	73
Guanajuato	18 123	2 151	214	29	15 330	399	0	0
Guerrero	167 181	156 031	6 081	1 056	3 291	400	0	322
Hidalgo	91 394	74 181	2 396	0	13 497	1 320	0	0
Jalisco	368 253	326 828	7 192	0	30 649	787	477	2 320
México	96 202	47 254	47 125	91	583	1 149	0	0
Michoacán de Ocampo	1 084 172	857 497	33 029	24 192	167 550	1 808	96	0
Morelos	1 974	1 282	692	0	0	0	0	0
Nayarit	36 914	32 440	0	0	1 666	2 758	24	26
Nuevo León	32 002	20 751	3 790	0	1 250	0	0	6 211
Oaxaca	408 855	393 148	1 568	0	3 237	0	410	10 492
Puebla	297 478	228 833	43 892	2 657	17 184	3 535	1 294	83
Querétaro	4 374	2 949	69	161	1 192	3	0	0
Quintana Roo	35 057	0	0	0	0	0	9 815	25 242
San Luis Potosí	3 270	1 561	0	0	700	0	82	927
Sinaloa	32 840	27 263	0	0	0	0	388	5 189
Sonora	85 590	37 493	0	0	316	47 781	0	0
Tabasco	7 699	0	0	0	0	0	898	6 801
Tamaulipas	67 937	3 557	0	0	1 289	47	0	63 044
Tlaxcala	24 374	11 858	11 196	0	933	387	0	0
Veracruz de Ignacio de la Llave	89 806	68 262	269	185	6 586	1 396	6 976	6 132
Yucatán	174	0	0	0	0	0	62	112
Zacatecas	13 246	10 824	0	50	2 080	292	0	0
2010								
Estados Unidos Mexicanos	**5 627 088**	**4 240 952**	**201 270**	**46 305**	**547 752**	**247 325**	**51 460**	**292 023**
Aguascalientes	7 533	28	0	30	4 657	2 818	0	0
Baja California	1 224	1 176	0	0	48	0	0	0
Baja California Sur	1 995	0	0	0	0	0	0	1 995
Campeche	44 175	0	0	0	0	0	2 184	41 991
Coahuila de Zaragoza	60	0	0	0	0	60	0	0
Colima	2 964	1	0	0	696	52	63	2 153
Chiapas	212 014	153 779	0	4 974	15 879	282	8 429	28 671
Chihuahua	1 098 331	1 051 297	0	0	47 034	0	0	0
Distrito Federal	636	22	614	0	0	0	0	0
Durango	1 584 124	1 389 287	0	13 958	179 760	1 120	0	0
Guanajuato	31 177	196	0	9	30 872	100	0	0
Guerrero	211 749	163 114	3 058	0	2 963	38 481	527	3 605
Hidalgo	122 257	91 780	4 102	1 331	22 952	2 092	0	0
Jalisco	282 592	231 906	1 451	578	44 089	1 259	97	3 213
México	195 833	78 856	92 911	1 493	18 989	3 584	0	0
Michoacán de Ocampo	449 223	345 384	60 776	5 285	30 964	6 628	69	117
Morelos	2 139	1 517	449	0	0	0	0	173
Nayarit	27 823	18 742	0	0	7 559	0	0	1 521
Nuevo León	32 193	24 004	0	50	4 387	0	0	3 751
Oaxaca	302 460	292 086	0	0	9 912	342	0	120
Puebla	225 032	168 235	27 958	624	20 735	7 115	242	122
Querétaro	22 527	22 241	0	0	286	0	0	0
Quintana Roo	47 481	0	0	0	0	0	11 879	35 602
San Luis Potosí	4 086	481	0	0	2 210	599	551	245
Sinaloa	56 616	36 245	0	0	2 885	0	0	17 485
Sonora	174 264	8 197	0	0	32 203	133 864	0	0
Tabasco	27 134	0	0	0	0	0	7 787	19 347
Tamaulipas	136 911	25 779	0	0	3 924	0	0	107 208
Tlaxcala	27 906	15 264	9 507	1 826	1 207	101	0	0
Veracruz de Ignacio de la Llave	243 363	94 582	444	13 349	45 126	47 761	19 388	22 713
Yucatán	2 233	0	0	0	0	0	243	1 990
Zacatecas	49 033	26 754	0	2 797	18 415	1 067	0	0

(Continúa)

Volumen de la producción forestal maderable por entidad federativa según grupo de especies 1995, 2010 y 2011

Cuadro 10.20

Metros cúbicos rollo

Entidad federativa	Total	Pino	Oyamel	Otras coníferas	Encino	Otras latifo-liadas	Preciosas	Comunes tropicales
2011 E/								
Estados Unidos Mexicanos	**5 897 357**	**4 409 754**	**255 027**	**52 444**	**571 782**	**250 002**	**54 456**	**303 892**
Aguascalientes	6 368	24	0	25	3 937	2 382	0	0
Baja California	1 332	1 280	0	0	52	0	0	0
Baja California Sur	2 329	0	0	0	0	0	0	2 329
Campeche	34 716	0	0	0	0	0	1 716	32 999
Coahuila de Zaragoza	644	0	0	0	0	644	0	0
Colima	1 440	0	0	0	338	25	30	1 046
Chiapas	191 110	138 617	0	4 484	14 313	254	7 598	25 844
Chihuahua	933 822	893 833	0	0	39 989	0	0	0
Distrito Federal	232	8	224	0	0	0	0	0
Durango	1 598 451	1 401 851	0	14 085	181 385	1 130	0	0
Guanajuato	30 089	189	0	9	29 794	97	0	0
Guerrero	254 819	196 293	3 679	0	3 565	46 309	634	4 339
Hidalgo	147 977	111 088	4 965	3 883	27 781	260	0	0
Jalisco	287 240	235 864	1 567	625	45 783	206	53	3 142
México	216 858	87 322	102 886	1 653	21 028	3 969	0	0
Michoacán de Ocampo	743 549	571 676	100 596	8 748	51 251	10 970	115	193
Morelos	2 021	1 433	424	0	0	0	0	164
Nayarit	48 200	32 469	0	0	13 096	0	0	2 635
Nuevo León	39 040	29 110	0	61	5 320	0	0	4 549
Oaxaca	304 557	294 111	0	0	9 981	344	0	121
Puebla	242 135	181 020	30 083	672	22 311	7 656	261	132
Querétaro	25 638	25 312	0	0	326	0	0	0
Quintana Roo	53 469	0	0	0	0	0	13 377	40 092
San Luis Potosí	2 518	296	0	0	1 362	369	340	151
Sinaloa	54 966	35 189	0	0	2 801	0	0	16 976
Sonora	161 541	7 599	0	0	29 852	124 090	0	0
Tabasco	32 761	0	0	0	0	0	9 402	23 359
Tamaulipas	150 551	28 347	0	0	4 315	0	0	117 889
Tlaxcala	29 747	16 271	10 134	1 947	1 287	108	0	0
Veracruz de Ignacio de la Llave	256 602	99 727	468	14 075	47 581	50 359	20 443	23 949
Yucatán	4 471	0	0	0	0	0	487	3 984
Zacatecas	38 168	20 826	0	2 177	14 334	831	0	0

Fuente: Para 1995: SEMARNAT. Subsecretaría de Gestión para la Protección Ambiental. Dirección General de Gestión Forestal y de Suelos.
Para 2010: SEMARNAT. *Anuario Estadístico de la Producción Forestal, 2010.* México, DF. 2011.
Para 2011: SEMARNAT. *Base de datos estadísticos.* En: www.semarnat.gob.mx (7 de noviembre de 2012).

Valor de la producción forestal maderable por entidad federativa según grupo de especies 1995, 2009 y 2010

Cuadro 10.21

Miles de pesos

Entidad federativa	Total	Pino	Oyamel	Otras coníferas	Encino	Otras latifo-liadas	Preciosas	Comunes tropicales
1995								
Estados Unidos Mexicanos	**1 481 467**	**1 299 342**	**26 592**	**9 384**	**63 687**	**14 846**	**24 268**	**43 349**
Aguascalientes	587	0	0	NS	230	357	0	0
Baja California	1 626	1 549	0	10	19	48	0	0
Baja California Sur	645	0	0	0	0	0	0	645
Campeche	11 349	0	0	0	0	0	1 653	9 696
Coahuila de Zaragoza	956	163	145	34	7	606	0	0
Colima	114	59	0	2	20	11	4	17
Chiapas	13 335	2 877	0	2 596	0	0	7 799	62
Chihuahua	292 134	279 401	0	0	12 733	0	0	0
Distrito Federal	696	179	517	0	0	0	0	0
Durango	544 984	529 255	0	1 815	13 113	699	80	23
Guanajuato	2 706	557	44	5	2 014	86	0	0
Guerrero	40 585	38 299	1 338	259	512	88	0	90
Hidalgo	18 024	15 857	535	0	1 489	143	0	0
Jalisco	61 069	53 750	1 234	0	5 047	115	354	568
México	13 477	7 369	5 915	9	60	125	0	0
Michoacán de Ocampo	208 718	174 282	6 119	4 222	23 697	325	71	0
Morelos	163	95	68	0	0	0	0	0
Nayarit	7 778	6 488	0	0	184	1 095	8	3
Nuevo León	5 661	4 139	628	0	194	0	0	699
Oaxaca	114 556	109 021	337	0	529	0	430	4 239
Puebla	48 523	38 570	7 314	348	1 825	196	262	8
Querétaro	781	513	20	34	213	1	0	0
Quintana Roo	19 552	0	0	0	0	0	9 079	10 473
San Luis Potosí	934	624	0	0	64	0	57	188
Sinaloa	9 171	6 543	0	0	0	0	288	2 339
Sonora	20 807	10 048	0	0	52	10 706	0	0
Tabasco	723	0	0	0	0	0	287	435
Tamaulipas	14 003	843	0	0	322	7	0	12 831
Tlaxcala	4 823	2 382	2 320	0	90	31	0	0
Veracruz de Ignacio de la Llave	19 840	13 933	58	41	820	164	3 844	980
Yucatán	102	0	0	0	0	0	51	51
Zacatecas	3 046	2 543	0	8	452	43	0	0
2009 R/								
Estados Unidos Mexicanos	**6 431 289**	**5 349 715**	**163 529**	**39 758**	**387 800**	**86 981**	**86 522**	**316 984**
Aguascalientes	2 754	62	0	20	1 598	886	189	0
Baja California	53	53	0	0	0	0	0	0
Baja California Sur	1 684	0	0	0	0	0	0	1 684
Campeche	93 637	0	0	0	0	0	5 155	88 482
Coahuila de Zaragoza	181	3	0	69	0	109	0	0
Colima	4 314	1 437	0	0	1 737	2	47	1 090
Chiapas	66 139	53 046	0	6 362	1 789	28	256	4 658
Chihuahua	1 883 910	1 818 029	0	0	65 881	0	0	0
Distrito Federal	1 365	166	1 198	0	0	0	0	0
Durango	1 831 366	1 643 115	0	19 447	168 804	0	0	0
Guanajuato	15 504	971	0	0	14 503	30	0	0
Guerrero	187 488	177 301	1 650	0	6 832	0	147	1 558
Hidalgo	142 643	116 104	5 020	2 336	18 116	1 067	0	0
Jalisco	205 872	194 680	2 416	319	3 508	84	1	4 863
México	247 866	135 420	94 977	6 527	9 838	1 104	0	0
Michoacán de Ocampo	529 372	481 862	19 886	1 974	23 134	1 661	83	771
Morelos	3 092	1 294	918	147	0	125	0	608
Nayarit	9 773	7 715	0	0	1 018	0	0	1 041
Nuevo León	15 072	7 716	0	40	156	0	0	7 160
Oaxaca	329 654	324 737	17	0	2 362	28	2	2 509
Puebla	230 386	184 402	29 134	89	10 799	3 435	2 378	149
Querétaro	7 727	6 922	0	12	793	0	0	0
Quintana Roo	74 947	0	0	0	0	0	37 147	37 801
San Luis Potosí	1 255	445	0	0	490	60	172	88
Sinaloa	25 498	16 225	0	0	331	0	0	8 942
Sonora	80 386	5 080	0	0	15 417	59 889	0	0
Tabasco	62 684	0	0	0	0	0	24 421	38 263
Tamaulipas	73 902	13 262	0	70	1 478	455	0	58 637
Tlaxcala	19 377	10 873	7 800	101	487	118	0	0
Veracruz de Ignacio de la Llave	261 780	137 191	512	1 244	34 149	14 539	16 525	57 620
Yucatán	1 061	0	0	0	0	0	0	1 061
Zacatecas	20 546	11 604	0	1 001	4 580	3 361	0	0

(Continúa)

Cuadro 10.21

Valor de la producción forestal maderable por entidad federativa según grupo de especies
1995, 2009 y 2010
Miles de pesos

Entidad federativa	Total	Pino	Oyamel	Otras coníferas	Encino	Otras latifo-liadas	Preciosas	Comunes tropicales
2010 P/								
Estados Unidos Mexicanos	**7 521 143**	**6 347 620**	**271 652**	**43 743**	**347 148**	**129 525**	**136 455**	**245 000**
Aguascalientes	4 609	11	0	15	2 329	2 254	0	0
Baja California	916	882	0	0	34	0	0	0
Baja California Sur	1 297	0	0	0	0	0	0	1 297
Campeche	47 876	0	0	0	0	0	5 242	42 634
Coahuila de Zaragoza	11	0	0	0	0	11	0	0
Colima	4 597	1	0	0	1 738	11	194	2 654
Chiapas	128 568	92 267	0	2 736	5 558	99	9 272	18 636
Chihuahua	3 032 292	2 972 740	0	0	59 552	0	0	0
Distrito Federal	485	21	464	0	0	0	0	0
Durango	1 693 216	1 557 043	0	17 518	117 293	1 362	0	0
Guanajuato	25 868	114	0	7	25 672	75	0	0
Guerrero	240 270	220 792	3 285	0	2 257	11 544	949	1 442
Hidalgo	116 193	98 117	4 267	1 323	11 722	764	0	0
Jalisco	190 645	169 823	613	58	17 441	402	92	2 216
México	340 527	152 127	175 603	2 269	9 409	1 119	0	0
Michoacán de Ocampo	533 532	455 469	50 392	4 626	19 821	2 954	118	152
Morelos	1 705	1 232	357	0	0	0	0	116
Nayarit	12 190	9 230	0	0	1 134	0	0	1 826
Nuevo León	16 485	13 202	0	28	1 316	0	0	1 939
Oaxaca	241 499	237 552	0	0	3 762	147	0	38
Puebla	206 190	169 068	25 732	497	7 652	2 466	708	67
Querétaro	21 300	21 129	0	0	172	0	0	0
Quintana Roo	105 295	0	0	0	0	0	47 515	57 780
San Luis Potosí	1 866	289	0	0	663	180	661	74
Sinaloa	33 676	25 372	0	0	1 010	0	0	7 294
Sonora	85 562	6 804	0	0	14 264	64 494	0	0
Tabasco	56 251	0	0	0	0	0	23 361	32 890
Tamaulipas	71 490	16 756	0	0	1 570	0	0	53 164
Tlaxcala	30 629	17 214	10 743	2 048	574	51	0	0
Veracruz de Ignacio de la Llave	255 649	99 525	197	11 786	36 444	40 490	47 137	20 070
Yucatán	1 917	0	0	0	0	0	1 205	712
Zacatecas	18 537	10 840	0	833	5 763	1 102	0	0

Fuente: Para 1995: SEMARNAT. Subsecretaría de Gestión para la Protección Ambiental. Dirección General de Gestión Forestal y de Suelos.
Para 2009 y 2010: SEMARNAT. *Anuario Estadístico de la Producción Forestal,* 2009 y 2010.. México, DF.

Volumen y valor de la producción forestal no maderable por entidad federativa 1995, 2010 y 2011

Cuadro 10.22

Entidad federativa	1995		2010 P/		2011 E/	
	Volumen (t)	Valor (Miles de pesos)	Volumen (t)	Valor (Miles de pesos)	Volumen (t)	Valor (Miles de pesos)
Estados Unidos Mexicanos	**104 356**	**95 119**	**198 317**	**431 339**	**202 789**	**ND**
Aguascalientes	49	2	0	0	68	ND
Baja California	3 598	3 823	5 088	11 957	4 430	ND
Baja California Sur	35	48	0	0	129	ND
Campeche	211	5 908	498	2 456	496	ND
Coahuila de Zaragoza	13 095	20 098	5 686	56 211	5 935	ND
Colima	0	0	449	1 123	506	ND
Chiapas	68	35	153	13 876	364	ND
Chihuahua	0	0	9 093	45 678	12 094	ND
Distrito Federal	40 151	2 008	0	0	0	ND
Durango	637	2 537	3 678	20 215	1 074	ND
Guanajuato	68	41	618	874	866	ND
Guerrero	302	866	1 347	1 678	3 667	ND
Hidalgo	209	4 956	445	1 345	601	ND
Jalisco	482	651	13 304	62 629	12 424	ND
México	729	4 302	59 893	23 333	43 948	ND
Michoacán de Ocampo	20 935	27 992	11 640	120 074	24 432	ND
Morelos	12 491	625	41 504	14 179	33 254	ND
Nayarit	461	187	0	0	0	ND
Nuevo León	1 515	2 406	881	1 784	1 969	ND
Oaxaca	314	1 452	377	856	408	ND
Puebla	1 854	2 007	1 650	3 256	387	ND
Querétaro	178	545	67	794	61	ND
Quintana Roo	0	0	20	872	11	ND
San Luis Potosí	683	3 682	1 200	10 146	1 046	ND
Sinaloa	17	14	0	0	0	ND
Sonora	1	0	30 510	230	47 219	ND
Tabasco	0	0	332	1 328	447	ND
Tamaulipas	4 119	6 257	4 325	26 470	5 220	ND
Tlaxcala	0	0	961	2 295	882	ND
Veracruz de Ignacio de la Llave	326	2 125	521	3 645	37	ND
Yucatán	0	0	0	0	0	ND
Zacatecas	1 828	2 556	4 077	4 035	814	ND

Nota: La información se refiere a resinas, gomas, ceras, rizomas, fibras, otros productos y tierra de monte.

Fuente: Para 1995: SEMARNAT. Subsecretaría de Gestión para la Protección Ambiental. Dirección General de Gestión Forestal y de Suelos.
Para 2010: SEMARNAT. *Anuario Estadístico de la Producción Forestal, 2010.* México, DF. 2011.
Para 2011: SEMARNAT. *Base de datos estadísticos.* En: www.semarnat.gob.mx (7 de noviembre de 2012).

Volumen de la captura pesquera en peso desembarcado por entidad federativa según destino
1995, 2010 y 2011

Toneladas

Cuadro 10.23
1a. parte

Entidad federativa	1995				2010 a/			
	Total	Consumo humano		Uso industrial	Total	Consumo humano		Uso industrial
		Directo	Indirecto			Directo	Indirecto	
Estados Unidos Mexicanos	**1 264 557**	**965 758**	**256 406**	**42 393**	**1 473 378**	**1 152 784**	**317 378**	**3 216**
Aguascalientes	1 062	1 062	0	0	462	462	0	0
Baja California	160 847	73 311	46 729	40 807	102 914	100 771	960	1 183
Baja California Sur	112 574	95 771	15 483	1 320	166 460	162 514	3 001	945
Campeche	56 573	56 573	0	0	48 168	47 447	706	15
Coahuila de Zaragoza	3 267	3 267	0	0	839	839	0	0
Colima	26 587	26 587	0	0	34 816	34 816	0	0
Chiapas	17 898	17 858	40	0	33 344	32 002	1 340	2
Chihuahua	898	898	0	0	822	822	0	0
Distrito Federal	NA	NA	NA	NA	NA	NA	NA	NA
Durango	4 196	4 196	0	0	3 852	3 852	0	0
Guanajuato	6 901	6 901	0	0	3 043	3 043	0	9
Guerrero	24 134	24 134	0	0	7 005	6 989	0	15
Hidalgo	3 616	3 596	0	20	6 963	6 954	0	0
Jalisco	19 143	19 141	0	2	20 968	20 968	0	0
México	4 213	4 213	0	0	11 635	11 635	0	151
Michoacán de Ocampo	28 802	28 665	0	137	12 498	12 496	0	2
Morelos	816	816	0	0	1 165	1 013	0	0
Nayarit	13 895	13 893	0	2	25 821	25 816	0	5
Nuevo León	319	319	0	0	124	124	0	18
Oaxaca	12 042	12 029	0	13	12 539	11 883	654	2
Puebla	5 158	5 118	0	40	4 636	4 636	0	0
Querétaro	593	593	0	0	685	685	0	0
Quintana Roo	7 830	7 814	0	16	3 657	3 494	134	29
San Luis Potosí	1 830	1 830	0	0	1 454	1 454	0	7
Sinaloa	150 217	139 807	10 405	5	251 589	200 663	50 858	68
Sonora	297 283	117 343	179 906	34	497 641	238 021	259 384	236
Tabasco	43 992	43 992	0	0	38 879	38 841	12	27
Tamaulipas	54 077	53 935	142	0	55 764	55 435	329	0
Tlaxcala	973	973	0	0	601	601	0	0
Veracruz de Ignacio de la Llave	151 100	148 535	2 565	0	89 723	89 557	1	166
Yucatán	46 619	45 483	1 136	0	33 180	32 842	0	338
Zacatecas	7 104	7 104	0	0	2 106	2 106	0	0

Volumen de la captura pesquera en peso desembarcado por entidad federativa según destino
1995, 2010 y 2011
Toneladas

Cuadro 10.23
2a. parte y última

Entidad federativa	2011 P/ Total	Consumo humano Directo	Consumo humano Indirecto	Uso industrial
Estados Unidos Mexicanos	**1 507 179**	**1 122 600**	**381 267**	**3 311**
Aguascalientes	59	59	0	0
Baja California	119 730	117 443	1 095	1 192
Baja California Sur	133 214	130 368	2 072	774
Campeche	38 135	37 594	540	1
Coahuila de Zaragoza	1 234	1 234	0	0
Colima	32 249	32 249	0	NS
Chiapas	29 211	27 271	1 937	2
Chihuahua	706	706	0	0
Distrito Federal	NA	NA	NA	NA
Durango	4 873	4 873	0	0
Guanajuato	2 855	2 855	0	0
Guerrero	8 171	8 149	NS	22
Hidalgo	8 528	8 517	0	11
Jalisco	14 401	14 400	0	1
México	12 610	12 610	0	0
Michoacán de Ocampo	10 187	10 187	0	NS
Morelos	1 658	1 042	0	616
Nayarit	36 943	36 942	0	1
Nuevo León	142	142	0	0
Oaxaca	9 512	8 785	726	1
Puebla	3 349	3 349	0	0
Querétaro	675	675	0	0
Quintana Roo	4 074	3 780	276	18
San Luis Potosí	1 533	1 533	0	0
Sinaloa	306 636	185 254	121 382	NS
Sonora	538 763	285 636	252 875	252
Tabasco	37 717	37 667	NS	49
Tamaulipas	37 623	37 259	363	NS
Tlaxcala	457	454	0	3
Veracruz de Ignacio de la Llave	77 849	77 804	0	44
Yucatán	32 016	31 691	0	325
Zacatecas	2 069	2 069	0	0

a/ Se presentan las cifras que reportó la fuente, aun cuando las sumas de los parciales no coinciden con el total.

Fuente: Para 1995: SEMARNAP. *Anuario Estadístico de Pesca, 1995* .

Para 2010 y 2011: SAGARPA. CONAPESCA. *Anuario Estadístico de Acuacultura y Pesca,* 2010 y 2011. Mazatlán, Sin. México.

Volumen de la captura pesquera en peso vivo por entidad federativa según destino
1995, 2010 y 2011
Toneladas

Cuadro 10.24
1a. parte

Entidad federativa	1995				2010 P/			
	Total	Consumo humano		Uso industrial	Total	Consumo humano		Uso industrial
		Directo	Indirecto			Directo	Indirecto	
Estados Unidos Mexicanos	**1 404 384**	**1 034 382**	**320 509**	**49 493**	**1 619 982**	**1 245 512**	**367 444**	**7 026**
Aguascalientes	1 062	1 062	0	0	464	464	0	0
Baja California	183 005	77 640	58 412	46 953	119 320	114 013	1 157	4 150
Baja California Sur	130 461	108 805	19 354	2 302	188 693	182 960	3 481	2 253
Campeche	66 388	66 388	0	0	54 533	53 809	723	1
Coahuila de Zaragoza	3 285	3 285	0	0	926	926	0	0
Colima	27 856	27 856	0	0	34 988	34 988	0	0
Chiapas	18 981	18 931	50	0	33 715	32 354	1 361	0
Chihuahua	919	919	0	0	823	823	0	0
Distrito Federal	NA	NA	NA	NA	NA	NA	NA	NA
Durango	4 196	4 196	0	0	3 852	3 852	0	0
Guanajuato	6 901	6 901	0	0	3 055	3 055	0	0
Guerrero	24 138	24 138	0	0	7 515	7 515	0	0
Hidalgo	3 616	3 596	0	20	7 086	7 077	0	9
Jalisco	19 313	19 311	0	2	21 122	21 122	0	0
México	4 213	4 213	0	0	11 635	11 635	0	0
Michoacán de Ocampo	30 759	30 583	0	176	13 061	13 059	0	2
Morelos	816	816	0	0	1 165	1 013	0	151
Nayarit	14 592	14 592	0	0	27 043	27 043	0	0
Nuevo León	319	319	0	0	125	125	0	0
Oaxaca	13 019	13 019	0	0	13 568	12 912	655	1
Puebla	5 160	5 120	0	40	4 653	4 636	0	18
Querétaro	594	594	0	0	685	685	0	0
Quintana Roo	9 348	9 348	0	0	4 269	4 134	134	0
San Luis Potosí	1 839	1 839	0	0	1 559	1 559	0	0
Sinaloa	163 890	150 884	13 006	0	276 388	217 494	58 843	52
Sonora	358 917	134 035	224 882	0	561 166	260 437	300 689	39
Tabasco	45 254	45 254	0	0	40 773	40 758	12	3
Tamaulipas	57 065	56 887	178	0	57 745	57 357	388	0
Tlaxcala	973	973	0	0	608	601	0	7
Veracruz de Ignacio de la Llave	151 756	148 549	3 207	0	91 218	91 214	1	3
Yucatán	48 644	47 224	1 420	0	36 120	35 783	0	338
Zacatecas	7 104	7 104	0	0	2 106	2 106	0	0

Volumen de la captura pesquera en peso vivo por entidad federativa según destino
1995, 2010 y 2011
Toneladas

Cuadro 10.24
2a. parte y última

Entidad federativa	2011 P/			
	Total	Consumo humano		Uso industrial
		Directo	Indirecto	
Estados Unidos Mexicanos	**1 660 475**	**1 212 082**	**441 389**	**7 003**
Aguascalientes	59	59	0	0
Baja California	135 619	130 729	1 267	3 623
Baja California Sur	151 186	146 373	2 403	2 410
Campeche	43 226	42 660	566	0
Coahuila de Zaragoza	1 361	1 361	0	0
Colima	32 487	32 487	0	0
Chiapas	29 873	27 838	2 034	0
Chihuahua	758	758	0	0
Distrito Federal	NA	NA	NA	NA
Durango	4 873	4 873	0	0
Guanajuato	2 856	2 856	0	0
Guerrero	8 954	8 954	1	0
Hidalgo	8 758	8 747	0	11
Jalisco	14 454	14 453	0	1
México	12 611	12 611	0	0
Michoacán de Ocampo	10 833	10 833	0	0
Morelos	1 658	1 042	0	616
Nayarit	37 869	37 869	0	0
Nuevo León	149	149	0	0
Oaxaca	10 148	9 421	727	0
Puebla	3 349	3 349	0	0
Querétaro	680	680	0	0
Quintana Roo	4 828	4 551	277	NS
San Luis Potosí	1 655	1 655	0	0
Sinaloa	337 864	197 270	140 594	0
Sonora	610 706	317 616	293 090	0
Tabasco	37 998	37 982	1	15
Tamaulipas	38 902	38 473	429	NS
Tlaxcala	457	454	0	3
Veracruz de Ignacio de la Llave	79 268	79 268	0	0
Yucatán	34 965	34 640	0	325
Zacatecas	2 069	2 069	0	0

Fuente: Para 1995: SEMARNAP. *Anuario Estadístico de Pesca, 1995* .
Para 2010 y 2011: SAGARPA. CONAPESCA. *Anuario Estadístico de Acuacultura y Pesca,* 2010 y 2011. Mazatlán, Sin. México.

Valor de la captura pesquera en peso desembarcado por entidad federativa 1995, 2010 y 2011

Cuadro 10.25

Miles de pesos

Entidad federativa	1995	2010	2011 P/
Estados Unidos Mexicanos	**6 212 535**	**16 907 165**	**17 785 719**
Aguascalientes	4 121	9 451	1 518
Baja California	440 749	831 675	1 019 565
Baja California Sur	427 291	1 298 226	1 206 470
Campeche	377 672	973 836	1 046 087
Coahuila de Zaragoza	9 173	12 280	13 472
Colima	172 737	367 954	344 063
Chiapas	173 046	445 532	446 646
Chihuahua	3 159	16 577	22 042
Distrito Federal	NA	NA	NA
Durango	16 869	138 846	114 439
Guanajuato	21 203	29 116	25 451
Guerrero	116 445	132 999	150 663
Hidalgo	9 604	115 549	167 990
Jalisco	77 720	286 142	195 249
México	20 376	285 980	476 118
Michoacán de Ocampo	110 014	199 189	137 603
Morelos	3 020	65 449	67 952
Nayarit	128 623	557 326	933 721
Nuevo León	1 312	3 009	3 683
Oaxaca	146 373	282 528	191 131
Puebla	15 554	126 733	120 395
Querétaro	1 892	13 554	16 105
Quintana Roo	67 488	181 993	194 818
San Luis Potosí	7 232	18 945	15 738
Sinaloa	1 417 886	3 568 867	4 415 358
Sonora	743 374	3 402 922	3 102 913
Tabasco	181 317	456 110	534 590
Tamaulipas	512 025	1 111 721	770 150
Tlaxcala	2 848	11 134	13 456
Veracruz de Ignacio de la Llave	655 776	1 142 081	1 063 051
Yucatán	325 013	789 842	924 035
Zacatecas	22 623	31 596	51 249

Nota: Valor a precios de playa o primera mano.

Fuente: Para 1995: SEMARNAP. *Anuario Estadístico de Pesca, 1995* .

Para 2010 y 2011: SAGARPA. CONAPESCA. *Anuario Estadístico de Acuacultura y Pesca,* 2010 y 2011. Mazatlán, Sin. México.

Producción de crías, alevines, huevos y postlarvas por entidad federativa según especie
1995, 2009 y 2010
Miles

Cuadro 10.26
1a. parte

Entidad federativa	1995					2009 P/				
	Total	Carpa	Tilapia	Trucha	Otras a/	Total	Carpa	Tilapia	Trucha	Otras a/
Estados Unidos Mexicanos	**149 183**	**42 875**	**82 037**	**5 404**	**18 867**	**33 953**	**10 157**	**20 614**	**1 758**	**1 424**
Aguascalientes	5 406	1 291	3 126	0	989	3 406	0	3 365	0	41
Coahuila de Zaragoza	8 830	7 950	0	0	880	3 037	1 416	817	0	804
Colima	3 658	0	3 658	0	0	2 359	0	2 359	0	0
Chiapas	5 296	1 038	4 258	0	0	889	75	814	0	0
Chihuahua	4 566	700	900	2 446	520	1 028	211	96	535	186
Durango	8 460	7 850	400	0	210	428	205	171	0	52
Guanajuato	2 714	1 681	1 033	0	0	238	117	121	0	0
Guerrero	4 905	0	1 850	0	3 055	0	0	0	0	0
Hidalgo	18 093	11 925	85	0	6 083	5 228	5 227	1	0	0
Jalisco	4 069	2 466	1 603	0	0	0	0	0	0	0
México	5 722	0	0	1 740	3 982	908	0	0	908	0
Michoacán de Ocampo	4 979	3 943	16	642	378	1 407	1 386	0	19	2
Morelos	6 992	0	6 992	0	0	1 457	0	1 457	0	0
Nayarit	4 896	0	4 893	0	3	0	0	0	0	0
Oaxaca	5 404	0	5 404	0	0	720	0	720	0	0
Puebla	576	0	0	576	0	296	0	0	296	0
Querétaro	ND	ND	ND	ND	ND	264	0	264	0	0
San Luis Potosí	4 616	4 001	0	0	615	872	788	84	0	0
Sinaloa	31 450	0	31 100	0	350	7 091	0	7 091	0	0
Sonora	1 397	0	1 161	0	236	0	0	0	0	0
Tabasco	2 692	0	2 692	0	0	1 029	0	1 029	0	0
Tamaulipas	1 922	30	1 157	0	735	812	0	491	0	321
Tlaxcala	ND	ND	ND	ND	ND	732	732	0	0	0
Veracruz de Ignacio de la Llave	10 030	0	9 199	0	831	1 456	0	1 456	0	0
Zacatecas	2 510	0	2 510	0	0	296	0	278	0	18

Producción de crías, alevines, huevos y postlarvas por entidad federativa según especie
1995, 2009 y 2010
Miles

Cuadro 10.26
2a. parte y última

Entidad federativa	2010 P/				
	Total	Carpa	Tilapia	Trucha	Otras a/
Estados Unidos Mexicanos	**27 056**	**3 140**	**20 090**	**2 393**	**1 433**
Aguascalientes	2 481	0	2 455	0	27
Coahuila de Zaragoza	2 503	1 401	315	0	788
Colima	2 142	0	2 142	0	0
Chiapas	789	0	789	0	0
Chihuahua	1 060	101	235	451	274
Durango	588	188	331	0	69
Guanajuato	270	111	159	0	0
México	1 318	0	0	1 318	0
Michoacán de Ocampo	1 140	983	0	157	0
Morelos	1 909	0	1 909	0	0
Oaxaca	1 069	0	1 069	0	0
Puebla	468	0	0	468	0
Querétaro	387	0	387	0	0
Sinaloa	5 379	0	5 379	0	0
Tabasco	1 043	0	1 043	0	0
Tamaulipas	1 146	0	869	0	277
Tlaxcala	357	357	0	0	0
Veracruz de Ignacio de la Llave	1 278	0	1 278	0	0
Zacatecas	1 731	0	1 731	0	0

Nota: Se presentan sólo las entidades federativas en las que hay producción.
a/ Comprende otras especies, tales como: lobina, bagre, rana, pescado blanco, langostino, mojarra de agallas azules, huevo oculado de trucha, catán, mojarra negra y mojarra tahuina.
Fuente: Para 1995: SEMARNAP. *Anuario Estadístico de Pesca, 1995.*
Para 2009 y 2010: SAGARPA. CONAPESCA. *Anuario Estadístico de Acuacultura y Pesca,* 2009 y 2010. Mazatlán, Sin. México.

Valor de los créditos descontados por Fideicomisos Instituidos en Relación con la Agricultura, por dirección regional 1995, 2009 y 2010

Cuadro 10.27

Miles de pesos

Dirección regional	1995	2009	2010
Total	**14 659 422**	**89 426 375**	**88 627 405**
Noroeste a/	3 737 873	22 211 333	22 175 523
Norte b/	4 150 299	17 366 805	18 193 984
Occidente c/	3 666 488	26 644 677	26 620 961
Sur d/	1 813 134	16 504 569	15 618 936
Sureste e/	1 291 628	6 698 991	6 018 001

a/ Comprende: Baja California, Baja California Sur, Sinaloa y Sonora.

b/ Comprende: Coahuila de Zaragoza, Chihuahua, Durango, Nuevo León y Tamaulipas.

c/ Comprende: Aguascalientes, Colima, Guanajuato, Jalisco, Michoacán de Ocampo, Nayarit, Querétaro, San Luis Potosí y Zacatecas.

d/ Comprende: Guerrero, Hidalgo, México, Morelos, Oaxaca, Puebla, Tlaxcala y Veracruz de Ignacio de la Llave.

e/ Comprende: Campeche, Chiapas, Quintana Roo, Tabasco y Yucatán.

Fuente: BANXICO. FIRA. *Informe de Actividades* (varios años). México, DF.

Superficie agrícola asegurada y monto del seguro por entidad federativa 1995, 2009 y 2010

Cuadro 10.28

Entidad federativa	1995				2009		2010	
	Superficie agrícola asegurada (ha)	Suma asegurada (Miles de pesos)	Superficie agrícola siniestrada (ha)	Indemnización neta (Miles de pesos)	Superficie agrícola asegurada (ha)	Suma asegurada (Miles de pesos)	Superficie agrícola asegurada (ha)	Suma asegurada (Miles de pesos)
Estados Unidos Mexicanos	**405 246**	**1 271 131**	**105 502**	**77 104**	**1 941 740**	**21 026 424**	**2 290 674**	**25 771 376**
Aguascalientes	602	6 805	104	492	646	12 466	879	10 576
Baja California	16 421	61 961	2 349	1 862	85 453	1 208 741	83 143	1 133 543
Baja California Sur	2 197	4 810	363	517	8 388	85 509	7 271	91 667
Campeche	7 908	16 385	5 521	7 643	32 590	205 920	53 006	837 612
Coahuila de Zaragoza	10 826	50 985	2 627	2 393	15 332	291 018	112 878	1 004 025
Colima	3 531	26 453	127	543	3 719	88 236	181 527	2 520 897
Chiapas	11 223	25 642	5 811	4 563	91 443	670 727	22 079	409 756
Chihuahua	20 871	90 666	8 316	5 845	154 042	1 963 393	23 101	267 639
Distrito Federal	NA	NA	NA	NA	ND	ND	ND	ND
Durango	8 986	12 590	6 146	1 900	36 641	239 422	31 274	296 454
Guanajuato	22 849	66 609	1 166	1 581	115 173	1 474 274	3 777	12 329
Guerrero	898	10 038	84	118	3 465	7 821	97 604	1 306 577
Hidalgo	7 784	9 384	737	296	28 597	246 292	3 824	21 174
Jalisco	12 292	31 321	5 810	3 156	90 818	826 598	60 461	334 305
México	1 647	2 963	631	452	4 751	16 087	91 998	1 037 511
Michoacán de Ocampo	9 764	32 500	2 201	2 227	30 955	441 637	39 068	486 167
Morelos	2 305	12 168	131	241	14 516	133 108	19 362	204 144
Nayarit	32 550	227 436	3 986	3 863	41 483	372 173	48 758	546 588
Nuevo León	1 195	6 786	62	10	10 672	197 539	14 163	218 705
Oaxaca	8 940	19 165	4 477	2 712	5 369	76 210	8 959	83 882
Puebla	3 016	8 224	707	257	8 843	75 488	33 453	169 771
Querétaro	1 354	5 031	159	180	6 214	83 086	6 919	98 949
Quintana Roo	673	1 680	541	915	23 396	290 219	8 544	151 639
San Luis Potosí	2 412	9 321	1 210	855	36 242	263 793	56 819	473 702
Sinaloa	94 011	221 304	17 842	12 211	367 677	4 965 484	382 510	5 446 962
Sonora	66 860	223 208	12 705	13 286	244 305	3 820 928	258 725	4 211 995
Tabasco	687	2 666	163	75	10 040	49 654	41 597	354 707
Tamaulipas	36 265	45 414	17 190	5 829	261 155	1 703 091	310 686	1 957 303
Tlaxcala	5 543	9 056	798	658	59 503	135 822	32 854	117 902
Veracruz de Ignacio de la Llave	8 175	23 914	1 315	1 449	126 595	976 638	240 756	1 864 089
Yucatán	368	390	348	140	2 971	27 142	3 031	33 885
Zacatecas	3 093	6 255	1 875	833	20 744	77 908	11 648	66 918

Nota: Comprende los siguientes cultivos agrícolas: algodón, arroz, cártamo, cebada, frijol, maíz, sorgo, soya, trigo y otros. A partir de 2001, la información corresponde a la reportada por el Sistema Nacional de Aseguramiento al Medio Rural, que se elabora con base en lo registrado por los aseguradores directos en la gestión para el pago del subsidio a la prima del seguro agropecuario; razón por la cual la información no es comparable con la de 1995.

Fuente: AGROASEMEX, SA.

Unidades ganaderas aseguradas y monto del seguro por entidad federativa 1995, 2009 y 2010

Cuadro 10.29

Entidad federativa	1995			2009		2010	
	Unidades aseguradas (Cabezas)	Unidades siniestradas (Cabezas)	Indemnización neta (Miles de pesos)	Unidades aseguradas (Cabezas)	Suma asegurada (Miles de pesos)	Unidades aseguradas (Cabezas)	Suma asegurada (Miles de pesos)
Estados Unidos Mexicanos	**351 013**	**9 423**	**15 991**	**146 145 960**	**126 478 379**	**136 289 461**	**149 672 968**
Aguascalientes	2 042	363	170	444 387	213 666	106 830	144 528
Baja California	16 613	311	377	935 498	1 749 394	560 962	3 025 810
Baja California Sur	2 212	35	42	722 133	435 559	129 348	422 771
Campeche	2 164	95	162	2 002 834	1 904 141	779 537	2 976 144
Coahuila de Zaragoza	18 042	450	1 591	4 040 118	13 812 159	1 633 951	16 179 066
Colima	1 363	87	181	546 422	467 027	149 707	601 270
Chiapas	17 865	748	1 634	7 547 647	7 114 730	2 131 749	8 965 468
Chihuahua	2 533	71	161	4 906 098	6 463 420	2 969 624	11 236 166
Distrito Federal	NA	NA	NA	95 534	30 328	94 642 572	1 904 626
Durango	3 982	228	409	4 875 005	7 389 461	406 927	3 576 586
Guanajuato	4 053	153	175	5 936 200	4 031 336	981 012	3 128 337
Guerrero	3 461	217	634	5 283 190	3 810 757	1 140 515	4 093 078
Hidalgo	8 343	507	1 050	4 683 417	2 032 589	949 107	1 883 362
Jalisco	11 192	309	636	14 046 746	8 698 424	5 651 007	8 313 871
México	7 350	722	640	5 563 632	3 155 982	860 458	2 561 975
Michoacán de Ocampo	6 967	159	278	6 948 362	6 366 964	1 564 446	6 819 113
Morelos	1 799	92	80	492 076	380 429	48 284	144 327
Nayarit	2 874	141	249	2 375 458	1 938 558	381 611	1 432 884
Nuevo León	1 442	44	189	2 450 563	2 834 270	1 226 016	4 634 635
Oaxaca	11 655	431	801	8 609 243	5 302 377	2 250 867	5 917 173
Puebla	10 571	433	530	7 189 211	2 579 345	1 774 720	2 610 624
Querétaro	2 152	169	284	1 364 232	1 704 599	231 588	1 447 281
Quintana Roo	834	61	197	455 718	410 637	135 622	533 088
San Luis Potosí	4 650	235	581	5 627 211	4 440 490	1 483 409	5 016 514
Sinaloa	57 540	1 292	848	5 377 285	6 142 717	1 416 665	6 322 210
Sonora	24 167	410	432	12 324 106	6 140 438	2 939 034	8 981 836
Tabasco	8 967	192	481	4 157 166	4 023 848	1 388 361	5 821 620
Tamaulipas	11 829	292	976	4 939 874	4 910 820	2 083 155	8 588 104
Tlaxcala	1 593	131	291	935 689	415 604	276 369	916 626
Veracruz de Ignacio de la Llave	5 768	191	385	13 584 981	11 795 656	3 511 181	14 834 718
Yucatán	94 870	750	1 336	2 956 144	2 994 458	1 395 362	3 381 495
Zacatecas	2 120	104	191	4 729 782	2 788 196	1 089 465	3 257 662

Nota: Se considera solamente el aseguramiento por muerte. A partir de 2001, la información corresponde a la reportada por el Sistema Nacional de Aseguramiento al Medio Rural, que se elabora con base en lo registrado por los aseguradores directos en la gestión para el pago del subsidio a la prima del seguro agropecuario; razón por la cual la información no es comparable con la de 1995.

Fuente: AGROASEMEX, SA.

11. Industria

Principales características de las unidades económicas dedicadas a la minería por entidad federativa
Año censal 2008

Cuadro 11.1
1a. parte

Entidad federativa	Unidades económicas	Personal ocupado total				
		Total	Dependiente de la razón social			Personal ocupado no dependiente de la razón social
			Total	Personal ocupado remunerado	Personal ocupado no remunerado	
Estados Unidos Mexicanos	**2 957**	**142 325**	**116 367**	**107 536**	**8 831**	**25 958**
Aguascalientes	24	569	539	493	46	30
Baja California	38	845	580	395	185	265
Baja California Sur	C	3 935	3 930	3 905	25	5
Campeche	C	19 386	16 356	16 312	44	3 030
Coahuila de Zaragoza	131	15 303	12 542	12 468	74	2 761
Colima	C	2 177	1 145	895	250	1 032
Chiapas	75	5 759	5 759	5 592	167	0
Chihuahua	60	7 606	3 721	3 658	63	3 885
Distrito Federal	29	5 177	2 094	2 085	9	3 083
Durango	76	4 263	3 124	3 062	62	1 139
Guanajuato	83	2 904	2 856	2 669	187	48
Guerrero	365	2 192	1 915	420	1 495	277
Hidalgo	169	4 027	2 850	2 073	777	1 177
Jalisco	107	1 901	1 611	1 400	211	290
México	154	4 478	4 172	1 997	2 175	306
Michoacán de Ocampo	118	1 713	1 571	1 288	283	142
Morelos	34	439	422	349	73	17
Nayarit	C	452	273	255	18	179
Nuevo León	57	2 593	2 571	2 563	8	22
Oaxaca	35	721	615	525	90	106
Puebla	570	2 374	2 335	1 216	1 119	39
Querétaro	211	1 521	1 338	983	355	183
Quintana Roo	C	839	541	371	170	298
San Luis Potosí	125	3 541	2 855	2 700	155	686
Sinaloa	C	1 192	877	769	108	315
Sonora	76	6 668	3 242	3 192	50	3 426
Tabasco	C	13 573	13 091	13 067	24	482
Tamaulipas	C	5 029	4 535	4 486	49	494
Tlaxcala	C	226	226	28	198	0
Veracruz de Ignacio de la Llave	C	13 656	13 587	13 425	162	69
Yucatán	C	1 136	1 064	960	104	72
Zacatecas	C	6 130	4 030	3 935	95	2 100

Principales características de las unidades económicas dedicadas a la minería por entidad federativa
Año censal 2008

Cuadro 11.1
2a. parte y última

Entidad federativa	Total de remune-raciones (Miles de pesos)	Total de gastos (Miles de pesos)	Total de ingresos (Miles de pesos)	Producción bruta total (Miles de pesos)	Formación bruta de capital fijo (Miles de pesos)	Total de activos fijos (Miles de pesos)
Estados Unidos Mexicanos	**33 185 351**	**302 042 313**	**1 247 777 642**	**1 298 541 536**	**91 136 848**	**508 227 489**
Aguascalientes	55 302	175 868	379 217	381 795	57 439	202 051
Baja California	25 420	134 179	220 453	229 835	3 706	1 085 706
Baja California Sur	514 338	1 723 328	2 338 476	1 881 156	99 657	1 035 943
Campeche	7 710 213	109 381 703	628 714 478	672 883 421	40 344 142	150 539 933
Coahuila de Zaragoza	1 528 049	11 538 606	18 866 388	18 346 573	1 071 454	14 735 384
Colima	76 485	3 054 215	4 329 933	4 341 396	123 967	7 225 320
Chiapas	2 241 661	21 629 872	96 257 074	104 753 071	4 373 946	22 337 437
Chihuahua	639 528	5 551 077	8 944 728	9 263 233	519 218	12 308 938
Distrito Federal	1 521 209	7 283 206	5 846 655	5 848 424	135 851	2 128 894
Durango	523 684	1 743 616	3 911 179	4 415 205	745 034	8 836 301
Guanajuato	282 739	533 872	1 341 725	1 384 596	70 069	924 395
Guerrero	25 169	203 367	308 111	309 616	4 137	258 372
Hidalgo	167 127	882 117	1 217 060	1 224 737	290 628	2 700 029
Jalisco	120 695	408 911	794 054	796 632	24 676	1 108 355
México	149 672	572 551	1 259 449	1 275 662	195 616	4 002 481
Michoacán de Ocampo	142 143	197 843	967 089	986 446	114 503	760 304
Morelos	21 289	64 333	156 683	158 550	2 297	70 504
Nayarit	24 100	104 603	158 087	158 087	10 097	167 552
Nuevo León	326 694	1 329 276	2 358 490	2 317 854	168 411	1 971 050
Oaxaca	29 802	216 273	37 548	37 609	38 329	183 680
Puebla	61 339	214 628	485 645	462 525	63 421	488 523
Querétaro	69 297	368 128	596 380	600 045	31 039	390 857
Quintana Roo	19 839	412 698	673 714	672 684	95 941	446 664
San Luis Potosí	320 869	2 420 707	5 124 297	4 987 933	300 845	3 923 578
Sinaloa	64 661	182 679	336 127	400 471	83 995	373 170
Sonora	478 949	7 924 554	22 321 335	22 738 127	2 100 962	11 120 328
Tabasco	7 627 326	70 605 922	298 144 216	291 780 090	14 755 876	54 468 820
Tamaulipas	1 960 558	17 082 417	45 788 421	47 069 311	13 211 518	20 417 836
Tlaxcala	843	2 216	4 469	4 494	60	31 018
Veracruz de Ignacio de la Llave	5 600 650	30 882 580	82 104 865	85 606 147	11 166 161	32 801 090
Yucatán	57 068	247 332	519 888	546 519	24 310	527 519
Zacatecas	798 633	4 969 636	13 271 408	12 679 292	909 543	150 655 457

Fuente: INEGI. *Censos Económicos, 2009. Resultados definitivos. Tabulados básicos.* En: www.inegi.org.mx (11 de octubre de 2010).

Principales características de las unidades económicas dedicadas a la generación, transmisión y distribución de energía eléctrica, suministro de agua y de gas por ductos al consumidor final por entidad federativa
Año censal 2008

Cuadro 11.2
1a. parte

Entidad federativa	Unidades económicas	Personal ocupado total				
		Total	Dependiente de la razón social			Personal ocupado no dependiente de la razón social
			Total	Personal ocupado remunerado	Personal ocupado no remunerado	
Estados Unidos Mexicanos	**2 589**	**235 688**	**231 648**	**227 432**	**4 216**	**4 040**
Aguascalientes	C	2 350	1 714	1 713	1	636
Baja California	C	8 769	8 717	8 663	54	52
Baja California Sur	C	2 396	2 396	2 396	0	0
Campeche	C	1 343	1 339	1 339	0	4
Coahuila de Zaragoza	C	7 417	7 327	7 326	1	90
Colima	C	1 576	1 576	1 568	8	0
Chiapas	115	4 036	4 007	3 957	50	29
Chihuahua	87	8 365	8 135	8 109	26	230
Distrito Federal	9	32 493	31 799	31 799	0	694
Durango	C	2 675	2 655	2 635	20	20
Guanajuato	C	8 753	8 671	8 647	24	82
Guerrero	76	5 010	4 982	4 855	127	28
Hidalgo	86	6 408	6 206	6 160	46	202
Jalisco	125	12 800	12 692	12 503	189	108
México	160	33 999	33 820	33 304	516	179
Michoacán de Ocampo	152	6 918	6 802	6 646	156	116
Morelos	80	3 536	3 526	3 467	59	10
Nayarit	33	1 788	1 703	1 697	6	85
Nuevo León	7	13 128	13 057	13 057	0	71
Oaxaca	534	5 527	5 161	3 040	2 121	366
Puebla	253	7 124	7 106	6 804	302	18
Querétaro	22	3 588	3 551	3 472	79	37
Quintana Roo	C	3 229	3 199	3 199	0	30
San Luis Potosí	72	4 609	4 441	4 417	24	168
Sinaloa	C	6 257	6 007	5 975	32	250
Sonora	69	8 051	7 861	7 828	33	190
Tabasco	C	4 383	4 377	4 362	15	6
Tamaulipas	53	10 292	10 145	10 054	91	147
Tlaxcala	C	1 545	1 537	1 500	37	8
Veracruz de Ignacio de la Llave	196	11 435	11 338	11 209	129	97
Yucatán	112	3 650	3 578	3 513	65	72
Zacatecas	C	2 238	2 223	2 218	5	15

Principales características de las unidades económicas dedicadas a la generación, transmisión y distribución de energía eléctrica, suministro de agua y de gas por ductos al consumidor final por entidad federativa
Año censal 2008

Cuadro 11.2
2a. parte y última

Entidad federativa	Total de remune-raciones (Miles de pesos)	Total de gastos (Miles de pesos)	Total de ingresos (Miles de pesos)	Producción bruta total (Miles de pesos)	Formación bruta de capital fijo (Miles de pesos)	Total de activos fijos (Miles de pesos)
Estados Unidos Mexicanos	**47 242 840**	**324 647 027**	**441 175 052**	**517 445 773**	**33 005 317**	**1 300 553 314**
Aguascalientes	374 572	1 072 904	4 962 076	4 912 808	347 809	16 817 361
Baja California	2 575 641	18 314 671	30 339 120	33 824 992	2 037 158	86 905 659
Baja California Sur	499 237	2 267 180	3 959 843	6 433 371	428 088	13 117 400
Campeche	250 084	1 245 364	2 280 387	1 900 643	165 527	8 023 407
Coahuila de Zaragoza	1 787 253	14 534 397	19 888 505	27 609 379	1 427 075	65 738 939
Colima	350 509	10 719 786	3 618 103	14 972 036	232 123	12 726 574
Chiapas	522 318	5 535 340	5 478 234	28 240 787	388 776	18 974 814
Chihuahua	2 048 162	11 270 006	21 746 699	25 471 891	2 034 897	72 411 293
Distrito Federal	6 250 759	49 087 969	41 920 955	44 496 266	1 498 766	42 685 569
Durango	562 385	6 916 314	5 810 547	6 729 792	811 299	20 985 411
Guanajuato	1 918 956	8 075 864	20 601 611	13 309 348	1 749 426	73 067 059
Guerrero	679 517	12 405 612	6 028 112	13 980 954	491 319	21 024 398
Hidalgo	1 084 993	18 240 593	5 581 173	22 584 931	327 912	9 816 205
Jalisco	2 777 581	5 366 389	25 281 024	19 314 990	2 666 975	100 237 934
México	6 399 733	36 435 076	30 543 526	44 693 884	1 611 159	45 102 386
Michoacán de Ocampo	1 278 778	4 357 507	12 995 721	11 462 113	1 011 331	45 690 053
Morelos	665 426	2 132 319	5 007 411	4 232 564	339 621	14 941 969
Nayarit	268 528	2 143 626	2 601 826	7 390 436	182 021	8 900 049
Nuevo León	3 090 118	16 497 772	37 101 620	26 718 055	2 294 732	121 687 964
Oaxaca	473 315	1 823 878	5 142 633	4 356 660	430 286	18 723 840
Puebla	1 476 799	3 700 839	14 976 078	10 246 670	1 100 122	55 164 243
Querétaro	917 036	3 957 351	8 578 054	8 482 975	907 835	28 613 894
Quintana Roo	739 909	1 767 375	7 941 500	4 273 475	641 998	27 323 340
San Luis Potosí	924 092	6 080 506	10 197 742	10 174 724	774 043	35 871 997
Sinaloa	1 235 961	8 216 231	11 531 352	15 607 178	904 955	39 624 944
Sonora	1 851 819	12 731 251	22 296 414	21 220 547	1 664 237	70 426 843
Tabasco	734 680	1 216 762	5 893 896	5 941 342	431 792	21 216 603
Tamaulipas	1 918 753	14 600 510	25 003 195	19 957 165	1 602 694	69 076 854
Tlaxcala	314 894	606 854	3 428 196	3 318 792	272 590	12 656 960
Veracruz de Ignacio de la Llave	2 223 507	35 533 851	27 099 054	43 290 559	2 348 316	81 480 423
Yucatán	638 195	6 634 088	9 201 020	10 518 969	1 552 986	26 913 748
Zacatecas	409 330	1 158 842	4 139 425	1 777 477	327 449	14 605 181

Fuente: INEGI. *Censos Económicos, 2009. Resultados definitivos. Tabulados básicos.* En: www.inegi.org.mx (11 de octubre de 2010).

Principales características de las unidades económicas dedicadas a la construcción por entidad federativa
Año censal 2008

Cuadro 11.3
1a. parte

Entidad federativa	Unidades económicas	Personal ocupado total				Personal ocupado no dependiente de la razón social
		Total	Dependiente de la razón social			
			Total	Personal ocupado remunerado	Personal ocupado no remunerado	
Estados Unidos Mexicanos	**18 637**	**704 640**	**616 258**	**600 226**	**16 032**	**88 382**
Aguascalientes	338	10 544	9 408	9 168	240	1 136
Baja California	566	20 336	18 511	18 067	444	1 825
Baja California Sur	225	8 447	7 918	7 726	192	529
Campeche	280	11 449	8 383	8 152	231	3 066
Coahuila de Zaragoza	697	24 967	21 586	21 011	575	3 381
Colima	240	8 266	7 966	7 774	192	300
Chiapas	624	16 270	15 904	15 439	465	366
Chihuahua	587	23 442	21 952	21 482	470	1 490
Distrito Federal	1 771	108 399	80 138	78 468	1 670	28 261
Durango	340	9 788	9 009	8 740	269	779
Guanajuato	900	26 328	24 841	24 194	647	1 487
Guerrero	299	10 321	10 162	9 795	367	159
Hidalgo	297	9 578	9 121	8 827	294	457
Jalisco	1 318	62 609	55 308	54 188	1 120	7 301
México	821	26 402	22 511	21 583	928	3 891
Michoacán de Ocampo	567	17 861	15 345	14 835	510	2 516
Morelos	188	5 328	4 847	4 657	190	481
Nayarit	270	7 442	7 062	6 789	273	380
Nuevo León	1 346	54 873	44 681	43 627	1 054	10 192
Oaxaca	463	9 887	9 118	8 677	441	769
Puebla	664	18 586	17 540	16 932	608	1 046
Querétaro	385	16 849	16 165	15 872	293	684
Quintana Roo	329	13 249	10 431	10 193	238	2 818
San Luis Potosí	521	17 034	15 918	15 524	394	1 116
Sinaloa	667	22 440	21 567	21 026	541	873
Sonora	750	29 676	26 248	25 645	603	3 428
Tabasco	465	17 643	14 923	14 539	384	2 720
Tamaulipas	783	34 631	32 382	31 704	678	2 249
Tlaxcala	126	2 610	2 146	2 038	108	464
Veracruz de Ignacio de la Llave	943	32 695	29 409	28 603	806	3 286
Yucatán	642	19 592	18 739	18 099	640	853
Zacatecas	225	7 098	7 019	6 852	167	79

Principales características de las unidades económicas dedicadas a la construcción por entidad federativa
Año censal 2008

Cuadro 11.3
2a. parte y última

Entidad federativa	Total de remune-raciones (Miles de pesos)	Total de gastos (Miles de pesos)	Total de ingresos (Miles de pesos)	Producción bruta total (Miles de pesos)	Formación bruta de capital fijo (Miles de pesos)	Total de activos fijos (Miles de pesos)
Estados Unidos Mexicanos	**40 711 944**	**284 858 982**	**398 797 588**	**405 388 143**	**7 923 782**	**118 316 462**
Aguascalientes	583 107	3 371 835	4 693 674	4 706 413	44 071	1 371 651
Baja California	1 668 195	12 344 515	16 564 510	17 462 247	327 536	3 332 918
Baja California Sur	511 897	3 657 147	4 746 171	4 779 108	10 235	692 239
Campeche	433 201	5 293 205	10 650 496	10 689 687	98 116	1 872 023
Coahuila de Zaragoza	1 323 544	8 258 533	11 696 634	11 792 531	545 595	4 944 183
Colima	449 970	2 327 590	3 246 016	3 248 153	111 738	753 225
Chiapas	590 331	4 143 021	5 947 212	6 358 264	290 062	3 329 338
Chihuahua	1 341 585	9 705 518	13 151 005	13 137 237	194 625	3 659 965
Distrito Federal	7 243 871	62 194 690	79 903 340	81 254 463	799 820	8 430 420
Durango	465 238	2 744 991	3 943 888	3 990 032	121 523	1 125 557
Guanajuato	1 307 429	8 940 839	13 728 721	13 486 988	228 728	3 170 458
Guerrero	828 910	3 279 129	4 989 742	5 035 110	158 542	1 274 933
Hidalgo	657 042	3 917 184	5 547 157	5 472 375	175 876	1 511 117
Jalisco	3 906 798	23 580 674	28 944 508	31 667 541	548 805	5 939 353
México	1 668 746	9 959 047	16 958 159	17 201 629	352 570	3 075 213
Michoacán de Ocampo	675 818	4 675 663	6 866 353	6 779 044	82 725	1 672 103
Morelos	324 812	1 827 357	2 831 332	2 885 077	49 302	655 607
Nayarit	303 644	2 272 292	3 127 931	3 129 695	70 216	815 508
Nuevo León	3 848 324	33 020 502	44 227 731	43 722 478	442 447	8 677 063
Oaxaca	397 973	1 938 659	2 791 242	2 896 933	57 434	832 738
Puebla	795 323	5 858 204	8 132 894	8 880 204	112 146	1 921 853
Querétaro	1 157 671	6 078 222	8 715 717	8 719 580	211 005	1 776 672
Quintana Roo	588 572	5 342 096	6 616 992	6 675 595	134 907	1 260 198
San Luis Potosí	746 646	5 821 465	8 008 779	7 878 425	121 796	1 426 725
Sinaloa	1 172 045	6 932 137	10 902 421	11 150 825	188 592	2 384 462
Sonora	1 594 802	8 745 638	13 799 039	14 003 531	459 924	3 146 288
Tabasco	766 881	9 493 249	15 196 462	15 754 924	970 952	3 366 791
Tamaulipas	2 171 109	9 763 515	14 478 229	13 878 761	343 160	38 037 339
Tlaxcala	104 147	709 710	920 509	928 692	25 912	1 119 874
Veracruz de Ignacio de la Llave	1 418 146	9 035 713	14 246 159	14 380 428	373 425	3 752 482
Yucatán	1 299 506	6 993 131	9 643 984	9 784 829	94 523	1 849 432
Zacatecas	366 661	2 633 511	3 580 581	3 657 344	177 474	1 138 734

Fuente: INEGI. *Censos Económicos, 2009. Resultados definitivos. Tabulados básicos.* En: www.inegi.org.mx (11 de octubre de 2010).

Principales características de las unidades económicas dedicadas a la manufactura por entidad federativa
Año censal 2008

Cuadro 11.4
1a. parte

Entidad federativa	Unidades económicas	Personal ocupado total				Personal ocupado no dependiente de la razón social
		Total	Dependiente de la razón social			
			Total	Personal ocupado remunerado	Personal ocupado no remunerado	
Estados Unidos Mexicanos	**436 851**	**4 661 062**	**3 993 321**	**3 276 685**	**716 636**	**667 741**
Aguascalientes	4 174	73 867	61 879	55 048	6 831	11 988
Baja California	5 993	280 703	270 893	262 059	8 834	9 810
Baja California Sur	2 012	11 401	10 883	7 605	3 278	518
Campeche	3 405	18 252	17 095	11 799	5 296	1 157
Coahuila de Zaragoza	7 889	202 353	156 574	145 026	11 548	45 779
Colima	2 523	12 784	11 352	7 304	4 048	1 432
Chiapas	13 726	48 077	42 146	22 648	19 498	5 931
Chihuahua	8 014	346 241	313 802	301 890	11 912	32 439
Distrito Federal	30 934	404 772	343 567	298 379	45 188	61 205
Durango	4 858	59 402	48 610	41 194	7 416	10 792
Guanajuato	23 112	269 609	236 190	197 299	38 891	33 419
Guerrero	23 272	57 471	56 123	13 402	42 721	1 348
Hidalgo	9 735	86 610	73 227	56 462	16 765	13 383
Jalisco	29 991	379 187	291 236	237 787	53 449	87 951
México	48 357	529 321	439 892	354 415	85 477	89 429
Michoacán de Ocampo	27 692	111 840	101 440	51 729	49 711	10 400
Morelos	8 212	52 042	44 471	30 694	13 777	7 571
Nayarit	3 567	16 250	14 683	8 759	5 924	1 567
Nuevo León	12 632	358 010	284 402	267 647	16 755	73 608
Oaxaca	27 459	68 421	66 046	22 437	43 609	2 375
Puebla	36 526	235 289	204 085	137 899	66 186	31 204
Querétaro	5 924	119 311	94 912	85 826	9 086	24 399
Quintana Roo	2 802	14 977	13 291	8 960	4 331	1 686
San Luis Potosí	8 113	107 892	86 634	74 516	12 118	21 258
Sinaloa	8 171	58 804	48 875	36 448	12 427	9 929
Sonora	9 760	160 628	140 715	126 637	14 078	19 913
Tabasco	4 577	25 215	23 961	16 772	7 189	1 254
Tamaulipas	8 381	234 244	211 828	200 340	11 488	22 416
Tlaxcala	7 959	57 870	50 683	35 094	15 589	7 187
Veracruz de Ignacio de la Llave	23 669	141 158	127 955	90 761	37 194	13 203
Yucatán	18 442	89 629	81 353	53 739	27 614	8 276
Zacatecas	4 970	29 432	24 518	16 110	8 408	4 914

Principales características de las unidades económicas dedicadas a la manufactura por entidad federativa
Año censal 2008

Cuadro 11.4
2a. parte y última

Entidad federativa	Total de remune-raciones (Miles de pesos)	Total de gastos (Miles de pesos)	Total de ingresos (Miles de pesos)	Producción bruta total (Miles de pesos)	Formación bruta de capital fijo (Miles de pesos)	Total de activos fijos (Miles de pesos)
Estados Unidos Mexicanos	**367 792 848**	**3 521 836 999**	**4 965 912 378**	**4 876 999 255**	**90 415 606**	**1 586 990 745**
Aguascalientes	6 470 697	64 578 130	90 854 905	89 680 880	1 685 352	39 915 326
Baja California	29 406 525	76 755 550	137 492 713	137 047 964	2 630 693	38 903 398
Baja California Sur	598 330	2 889 757	4 296 997	4 241 646	190 886	2 052 482
Campeche	580 199	2 458 379	3 788 079	3 707 355	48 437	1 170 621
Coahuila de Zaragoza	16 948 124	248 958 948	340 886 821	334 949 879	4 990 477	116 300 242
Colima	467 788	3 646 211	6 861 432	6 896 285	151 446	7 110 112
Chiapas	1 885 192	66 669 534	80 573 936	83 383 988	819 262	11 464 965
Chihuahua	33 526 222	62 608 115	136 309 453	134 081 623	4 788 005	61 326 995
Distrito Federal	39 949 514	264 811 055	386 057 855	373 185 885	6 505 442	106 953 330
Durango	2 927 203	30 505 404	43 499 907	43 352 534	708 890	11 312 433
Guanajuato	16 807 793	227 774 055	303 051 012	301 311 903	4 706 808	84 676 593
Guerrero	591 165	5 075 684	7 271 600	7 284 328	125 778	2 838 012
Hidalgo	6 142 255	153 395 612	182 283 978	181 534 815	2 591 228	52 569 625
Jalisco	24 317 248	213 362 366	313 138 012	299 987 674	6 375 482	99 936 461
México	43 100 280	410 354 235	608 312 239	586 763 338	12 809 835	178 310 584
Michoacán de Ocampo	3 365 343	58 709 204	84 168 014	83 214 904	836 616	63 394 821
Morelos	3 534 881	37 700 779	54 524 910	53 386 718	1 205 344	17 803 112
Nayarit	604 861	4 640 687	6 812 993	6 648 208	109 032	3 179 890
Nuevo León	34 311 040	370 904 659	515 299 084	508 938 641	10 144 855	173 304 407
Oaxaca	2 987 593	129 579 877	142 582 608	142 214 797	1 539 049	26 127 815
Puebla	14 002 786	168 507 159	232 762 813	222 856 454	3 738 051	95 120 755
Querétaro	10 384 787	108 366 665	156 734 307	152 493 003	3 110 153	55 455 387
Quintana Roo	707 169	5 701 222	8 421 292	8 197 113	221 429	3 101 976
San Luis Potosí	8 095 173	95 373 807	133 584 586	130 270 145	3 073 121	64 804 367
Sinaloa	2 729 593	24 806 393	35 895 637	35 553 567	824 936	14 478 573
Sonora	13 344 833	106 791 776	159 257 312	158 762 593	3 558 585	45 574 264
Tabasco	2 638 988	88 615 140	104 732 312	109 312 323	294 205	15 204 833
Tamaulipas	24 455 186	180 238 919	237 434 648	234 445 131	2 861 590	54 800 880
Tlaxcala	2 652 439	28 340 378	42 281 661	42 752 329	625 218	19 394 786
Veracruz de Ignacio de la Llave	15 753 856	238 172 133	345 959 654	340 486 095	7 521 703	90 965 061
Yucatán	3 380 297	25 178 824	36 159 557	35 586 641	724 769	14 310 272
Zacatecas	1 125 488	16 366 342	24 622 051	24 470 496	898 929	15 128 367

Fuente: INEGI. *Censos Económicos, 2009. Resultados definitivos. Tabulados básicos.* En: www.inegi.org.mx (11 de octubre de 2010).

Volumen de la producción minera por entidad federativa según productos seleccionados 1995, 2010 y 2011

Cuadro 11.5

Entidad federativa	Metales preciosos (kg) a/		Metales industriales no ferrosos (t) a/			Metales y minerales siderúrgicos (t)		Minerales no metálicos (t)		
	Oro	Plata	Plomo	Cobre	Zinc	Coque b/	Fierro en pellets c/	Azufre b/ d/	Barita b/	Fluorita
1995										
Estados Unidos Mexicanos	**20 325**	**2 334 402**	**164 611**	**333 711**	**363 754**	**2 147 602**	**5 561 706**	**882 414**	**248 369**	**522 658**
Baja California	2 770	24 269	0	0	0	0	0	0	0	0
Coahuila de Zaragoza	0	56 169	3 359	0	0	1 641 629	2 038 631	0	49 418	137 198
Colima	0	0	0	0	0	0	2 428 069	0	0	0
Chiapas	0	0	0	0	0	0	0	262 716	0	0
Chihuahua	497	320 917	74 761	11 989	130 560	0	0	0	0	0
Durango	3 987	368 596	8 994	2 520	13 660	0	0	0	0	0
Guanajuato	2 836	149 871	114	158	75	0	0	23 018	0	0
Guerrero	24	21 696	2 728	241	10 737	0	0	0	0	0
Hidalgo	235	88 151	13 274	488	24 656	0	0	34 198	0	0
México	374	76 663	2 929	1 172	16 759	0	0	0	0	0
Michoacán de Ocampo	0	0	0	1 746	17	505 973	1 095 006	0	0	0
Nayarit	176	4 447	0	10	0	0	0	0	0	0
Nuevo León	0	0	0	0	0	0	0	23 408	89 675	0
Oaxaca	106	4 831	0	0	0	0	0	49 349	0	0
Querétaro	489	13 316	0	0	0	0	0	0	0	0
San Luis Potosí	551	67 408	2 807	6 549	60 659	0	0	0	0	385 460
Sinaloa	970	68 220	2 958	676	3 120	0	0	0	0	0
Sonora	6 613	114 245	146	290 316	2 806	0	0	0	109 276	0
Tabasco	0	0	0	0	0	0	0	427 190	0	0
Tamaulipas	0	0	0	0	0	0	0	23 496	0	0
Veracruz de Ignacio de la Llave	0	0	0	0	0	0	0	39 039	0	0
Zacatecas	624	952 931	51 613	17 575	99 657	0	0	0	0	0
No distribuido geográficamente	74	2 672	928	271	1 048	0	0	0	0	0
2010										
Estados Unidos Mexicanos	**79 376**	**4 410 749**	**192 062**	**270 136**	**570 004**	**1 648 709**	**7 931 194**	**991 802**	**143 225**	**1 067 386**
Coahuila de Zaragoza	0	122 602	0	0	0	1 648 709	2 567 865	0	22 161	121 833
Colima	0	0	0	0	0	0	3 883 423	0	0	0
Chiapas	0	0	0	0	0	0	0	236 841	0	0
Chihuahua	18 257	783 081	46 308	13 132	133 734	0	0	0	0	0
Durango	7 519	455 208	11 991	1 451	14 848	0	0	0	0	0
Guanajuato	678	55 377	0	0	0	0	0	35 902	0	0
Guerrero	10 220	61 743	3 983	4 865	44 512	0	0	0	0	0
Hidalgo	0	0	0	0	0	0	0	43 980	0	0
Jalisco	0	51 149	0	0	0	0	0	0	0	0
México	783	158 731	7 888	1 724	35 562	0	0	0	0	0
Michoacán de Ocampo	0	0	0	1 049	0	0	1 479 906	0	0	0
Nuevo León	0	0	0	0	0	0	0	88 205	119 964	0
Oaxaca	0	0	0	0	0	0	0	53 345	0	0
Querétaro	482	32 493	0	1 715	3 154	0	0	0	0	0
San Luis Potosí	4 795	179 895	4 189	21 632	58 040	0	0	0	0	945 553
Sinaloa	124	47 828	3 756	0	7 100	0	0	0	0	0
Sonora	22 539	325 325	0	180 223	0	0	0	0	0	0
Tabasco	0	0	0	0	0	0	0	417 166	0	0
Tamaulipas	0	0	0	0	0	0	0	83 993	0	0
Veracruz de Ignacio de la Llave	0	0	0	0	0	0	0	32 370	0	0
Zacatecas	12 837	2 028 766	97 879	40 213	228 925	0	0	0	0	0
Otras entidades	1 142	108 551	16 068	4 132	44 129	0	0	0	1 100	0

(Continúa)

Volumen de la producción minera por entidad federativa según productos seleccionados 1995, 2010 y 2011

Cuadro 11.5

Entidad federativa	Metales preciosos (kg) a/		Metales industriales no ferrosos (t) a/			Metales y minerales siderúrgicos (t)		Minerales no metálicos (t)		
	Oro	Plata	Plomo	Cobre	Zinc	Coque b/	Fierro en pellets c/	Azufre b/ d/	Barita b/	Fluorita
2011 P/										
Estados Unidos Mexicanos	**86 625**	**4 752 994**	**209 427**	**440 329**	**603 231**	**1 665 345**	**7 722 424**	**956 404**	**156 645**	**1 139 471**
Coahuila de Zaragoza	0	134 452	0	0	0	1 665 345	2 579 140	0	27 122	119 945
Colima	0	0	0	0	0	0	3 782 561	0	0	0
Chiapas	0	0	0	0	0	0	0	228 508	0	0
Chihuahua	17 908	933 913	47 028	12 601	123 544	0	0	0	0	0
Durango	8 371	493 323	14 625	4 867	15 984	0	0	0	0	0
Guanajuato	546	49 744	0	0	0	0	0	29 772	0	0
Guerrero	8 459	57 549	4 070	5 242	44 261	0	0	0	0	0
Hidalgo	0	0	0	0	0	0	0	45 477	0	0
Jalisco	0	61 955	0	0	0	0	0	0	0	0
México	793	167 347	7 757	1 662	35 358	0	0	0	0	0
Michoacán de Ocampo	0	0	0	1 171	0	0	1 360 723	0	0	0
Nuevo León	0	0	0	0	0	0	0	98 528	128 333	0
Oaxaca	0	0	0	0	0	0	0	50 243	0	0
Querétaro	483	197 126	0	1 188	2 235	0	0	0	0	0
San Luis Potosí	5 761	163 520	3 736	21 148	53 402	0	0	0	0	1 019 526
Sinaloa	91	48 595	4 214	0	9 242	0	0	0	0	0
Sonora	27 274	328 036	0	347 537	0	0	0	0	0	0
Tabasco	0	0	0	0	0	0	0	391 752	0	0
Tamaulipas	0	0	0	0	0	0	0	75 232	0	0
Veracruz de Ignacio de la Llave	0	0	0	0	0	0	0	36 892	0	0
Zacatecas	15 079	2 004 768	116 318	40 802	275 424	0	0	0	0	0
Otras entidades	1 861	112 666	11 679	4 111	43 781	0	0	0	1 190	0

Nota: Las cifras de este cuadro se refieren solamente a las actividades de extracción y beneficio. Debido a cambios en la metodología de cuantificación de la producción mineral, las cifras se modificaron para algunas entidades y se suman al concepto de otras entidades, a partir de 2004.

a/ Contenido metálico.

b/ Volumen del mineral bruto.

c/ Contenido metálico en producción de *pellets* (concentrado de fierro en forma esférica que forma parte de la cadena productiva en la industria del acero). Considerando como origen el lugar donde se encuentran las plantas pelletizadoras.

d/ Incluye la extracción minera y el obtenido en la refinación de petróleo crudo.

Fuente: INEGI. *Estadística de la Industria Minerometalúrgica.*

Créditos otorgados por el Fideicomiso de Fomento Minero a la industria minerometalúrgica por entidad federativa 1995, 2009 y 2010

Cuadro 11.6

Miles de pesos

Entidad federativa	1995	2009	2010 P/
Estados Unidos Mexicanos	**302 420**	**6 618 006**	**7 062 500**
Aguascalientes	0	150 039	130 209
Baja California	0	14 012	16 400
Baja California Sur	0	33 789	69 461
Campeche	56 734	49 914	68 409
Coahuila de Zaragoza	0	1 700 279	724 219
Colima	0	1 091	9 139
Chiapas	42 581	131 223	58 823
Chihuahua	0	41 723	245 873
Distrito Federal	10 317	583 249	337 388
Durango	2 813	84 752	75 866
Guanajuato	662	124 157	160 240
Guerrero	11 585	30 832	56 337
Hidalgo	16 611	84 819	123 248
Jalisco	900	265 044	544 515
México	731	217 879	261 386
Michoacán de Ocampo	0	44 754	36 933
Morelos	0	4 623	6 634
Nayarit	32 443	25 662	15 025
Nuevo León	251	1 659 021	2 739 458
Oaxaca	8 631	107 062	69 740
Puebla	23 885	179 792	134 486
Querétaro	1 385	60 326	103 142
Quintana Roo	42 000	11 937	15 777
San Luis Potosí	0	257 672	80 176
Sinaloa	19 390	88 133	144 385
Sonora	0	434 695	441 437
Tabasco	0	10 492	126 278
Tamaulipas	4 500	59 302	47 570
Tlaxcala	6 701	7 875	2 938
Veracruz de Ignacio de la Llave	0	86 860	148 136
Yucatán	20 300	47 203	51 632
Zacatecas	0	19 795	17 239

Fuente: SE. Fideicomiso de Fomento Minero. Subdirección de Crédito y Cobranza.

Volumen de la producción de petróleo crudo y gas natural por región y activo integral 2010 y 2011

Cuadro 11.7

Región Activo	2010 Petróleo crudo (Mbd)	2010 Gas natural (MMpcd)	2011 P/ Petróleo crudo (Mbd)	2011 P/ Gas natural (MMpcd)
Estados Unidos Mexicanos	**2 575.9**	**7 020.0**	**2 550.1**	**6 594.1**
Región sur	531.9	1 764.7	530.6	1 692.3
Bellota-Jujo	160.2	305.9	143.4	288.2
Cinco Presidentes	71.7	104.9	83.5	116.9
Macuspana	32.9	306.5	32.5	292.4
Muspac	49.5	273.5	48.5	279.1
Samaria-Luna	217.5	773.9	222.7	715.7
Región norte	102.4	2 499.9	116.2	2 287.8
Burgos	ND	1 478.4	ND	1 344.1
Poza Rica-Altamira	56.5	117.3	60.2	115.2
Veracruz	4.9	818.9	3.2	716.7
Aceite terciario de Golfo a/	41.0	85.3	52.8	111.9
Región marina noreste	1 397.2	1 583.7	1 342.7	1 405.6
Cantarell	558.0	1 251.9	500.7	1 074.7
Ku-Maloob-Zaap	839.2	331.8	842.1	330.9
Región marina suroeste	544.4	1 171.7	560.6	1 208.3
Abkatún-Pol-Chuc	296.3	594.2	276.2	559.0
Litoral Tabasco	248.1	577.6	284.4	649.3

a/ El activo integral Aceite terciario del Golfo se creó en 2008, por lo que sus campos asociados se desincorporaron del activo integral de Poza Rica-Altamira.
Fuente: PEMEX. *Anuario Estadístico, 2012.* México, DF, 2012.

Gasolineras establecidas por entidad federativa 1995, 2010 y 2011

Cuadro 11.8

Entidad federativa	1995	2010	2011 P/
Estados Unidos Mexicanos	**3 620**	**9 232**	**9 637**
Aguascalientes	27	98	107
Baja California	226	460	477
Baja California Sur	42	112	127
Campeche	23	51	54
Coahuila de Zaragoza	128	359	368
Colima	26	83	89
Chiapas	73	198	212
Chihuahua	224	472	483
Distrito Federal	247	346	353
Durango	82	178	177
Guanajuato	163	429	453
Guerrero	79	177	179
Hidalgo	83	231	240
Jalisco	254	666	702
México	227	748	782
Michoacán de Ocampo	160	371	376
Morelos	35	119	125
Nayarit	49	105	110
Nuevo León	203	596	616
Oaxaca	74	181	188
Puebla	144	357	386
Querétaro	48	149	159
Quintana Roo	27	122	143
San Luis Potosí	76	216	221
Sinaloa	127	376	394
Sonora	199	443	455
Tabasco	40	132	139
Tamaulipas	168	488	497
Tlaxcala	39	88	92
Veracruz de Ignacio de la Llave	187	529	566
Yucatán	68	173	182
Zacatecas	72	179	185

Nota: Comprende las estaciones de servicio con y sin franquicia.
Fuente: PEMEX. *Anuario Estadístico, 2012.* México, DF, 2012.

Valor de la producción y de las ventas de los productos elaborados en la industria manufacturera por entidad federativa 2010 y 2011

Cuadro 11.9

Miles de pesos

Entidad federativa	Valor de la producción de los productos elaborados		Valor de las ventas de los productos elaborados	
	2010	2011 P/	2010	2011 P/
Estados Unidos Mexicanos	**4 011 037 297**	**4 498 945 258**	**3 944 564 926**	**4 441 259 623**
Aguascalientes	96 500 159	104 008 483	96 115 890	103 807 218
Baja California	64 621 180	72 414 517	64 417 739	73 108 879
Baja California Sur	1 757 832	1 716 527	1 747 097	1 737 388
Campeche	1 323 888	1 495 789	1 153 091	1 533 312
Coahuila de Zaragoza	332 875 045	397 964 513	329 707 311	400 270 633
Colima	6 850 753	7 302 992	6 658 116	7 452 694
Chiapas	41 403 151	42 441 709	40 356 806	42 034 664
Chihuahua	55 806 475	60 785 259	55 172 206	59 936 170
Distrito Federal	271 723 357	275 125 150	263 560 487	267 179 236
Durango	39 088 232	41 544 141	38 843 482	41 136 627
Guanajuato	296 411 996	317 592 157	294 606 621	313 720 365
Guerrero	2 253 933	2 562 842	2 246 282	2 570 777
Hidalgo	142 525 869	172 349 302	142 279 300	170 911 398
Jalisco	249 214 138	272 056 536	245 145 897	268 138 106
México	532 778 000	597 509 789	514 716 322	578 025 635
Michoacán de Ocampo	57 715 138	59 067 404	57 880 569	58 891 255
Morelos	59 591 042	75 620 667	57 566 488	72 987 847
Nayarit	5 301 666	5 397 632	5 069 398	5 491 405
Nuevo León	473 189 296	541 550 970	470 812 292	537 170 489
Oaxaca	107 648 117	129 664 664	107 250 724	129 704 158
Puebla	210 264 208	245 355 846	205 505 486	242 116 078
Querétaro	138 453 066	160 207 772	133 249 071	157 653 570
Quintana Roo	5 541 322	5 764 330	5 302 404	5 849 575
San Luis Potosí	117 668 228	137 198 590	116 113 316	136 802 576
Sinaloa	26 021 211	28 161 228	25 376 062	27 718 125
Sonora	134 321 802	155 056 827	130 531 179	151 559 690
Tabasco	56 100 728	57 967 856	55 792 595	57 860 611
Tamaulipas	148 351 164	161 321 833	147 463 555	160 585 023
Tlaxcala	36 165 838	42 421 939	34 810 630	40 202 059
Veracruz de Ignacio de la Llave	245 859 793	271 906 065	241 746 012	270 139 126
Yucatán	27 699 981	30 616 712	27 504 660	30 391 460
Zacatecas	26 010 689	24 795 217	25 863 838	24 573 474

Nota: Las cifras de la EMIM tienen una cobertura de 240 clases actividad económica (SCIAN 2007). Las estadísticas presentadas en este cuadro corresponden a datos muestrales con diseño determinístico, sin expansión. Incluye los establecimientos de las industrias maquiladora de exportación, petroquímica básica y refinación de petróleo; razón por la cual dicha información no es comparable con la anteriormente publicada en la Encuesta Industrial Mensual Ampliada.

Fuente: INEGI. *Encuesta Mensual de la Industria Manufacturera.*

Valor de la producción en la industria de la construcción por entidad federativa de generación según sector institucional 2010 y 2011

Cuadro 11.10

Miles de pesos

Entidad federativa	2010 P/ Público	2010 P/ Privado	2011 P/ Público	2011 P/ Privado
Estados Unidos Mexicanos	**206 304 610**	**179 145 698**	**219 619 842**	**203 875 322**
Aguascalientes	2 483 014	3 000 037	1 925 642	3 823 301
Baja California	5 263 595	5 887 665	6 461 690	5 791 510
Baja California Sur	2 506 670	2 357 966	1 928 563	2 724 048
Campeche	16 764 640	2 201 218	17 418 005	1 962 684
Coahuila de Zaragoza	3 361 420	7 415 921	3 808 635	8 519 720
Colima	3 778 861	1 809 278	5 422 218	2 045 539
Chiapas	7 433 966	2 858 805	6 793 737	3 242 201
Chihuahua	5 904 462	7 308 294	5 779 874	7 766 190
Distrito Federal	8 838 764	9 881 530	13 772 064	13 459 581
Durango	3 843 145	1 486 575	5 116 985	2 015 424
Guanajuato	5 584 784	7 325 329	7 284 922	10 087 409
Guerrero	4 012 226	3 563 763	3 991 872	3 560 059
Hidalgo	2 766 610	3 789 718	3 360 308	3 578 876
Jalisco	11 333 263	14 266 623	14 599 278	16 055 716
México	20 509 763	17 430 760	15 384 307	16 680 395
Michoacán de Ocampo	3 310 100	3 580 189	3 360 511	5 105 581
Morelos	1 126 597	3 480 341	799 836	3 782 624
Nayarit	2 636 488	1 386 559	2 649 553	1 932 034
Nuevo León	12 793 157	21 005 130	13 569 517	21 448 328
Oaxaca	4 747 751	660 899	5 484 369	1 200 030
Puebla	3 863 926	4 174 443	3 340 365	3 811 540
Querétaro	3 403 127	5 564 617	4 383 598	7 381 527
Quintana Roo	1 855 250	4 853 907	3 152 216	7 771 947
San Luis Potosí	3 440 549	4 803 286	2 501 580	6 542 113
Sinaloa	8 802 479	8 521 435	9 428 922	7 074 637
Sonora	5 488 709	7 231 275	7 404 533	8 512 270
Tabasco	10 304 015	2 258 124	12 475 277	3 572 172
Tamaulipas	10 493 260	5 911 982	11 099 924	6 887 633
Tlaxcala	992 574	254 536	523 746	397 057
Veracruz de Ignacio de la Llave	22 230 149	9 382 020	20 105 125	10 388 727
Yucatán	3 830 220	3 050 759	3 272 850	3 832 649
Zacatecas	2 601 076	2 439 112	3 019 820	2 920 408
En el extanjero	0	3 602	0	1 392

Nota: La información se genera con un diseño de muestra probabilística y estratificado, y considera como variable de estratificación un componente principal conformado por el personal ocupado y el valor de la producción. Se considera como referencia de marco el directorio de los Censos Económicos del 2009, junto con el directorio de la Cámara Mexicana de la Industria de la Construcción (CMIC) y el directorio de la Cámara Nacional de la Industria de Desarrollo y Promoción de Vivienda (CANADEVI).
Se refiere al valor de la producción generado en la entidad, independientemente de que las empresas constructoras se encuentren o no ubicadas en ella.

Fuente: INEGI. *Encuesta Nacional de Empresas Constructoras.*

Plantas petroquímicas en operación por entidad federativa 1995, 2009 y 2010

Cuadro 11.11

Entidad federativa	1995	2009	2010 P/
Estados Unidos Mexicanos	**468**	**323**	**339**
Chiapas a/	9	ND	ND
Distrito Federal	74	15	15
Durango b/	17	8	9
Guanajuato	23	16	16
Hidalgo c/	8	17	17
Jalisco	21	17	18
México	126	61	70
Morelos	12	ND	ND
Nuevo León	31	26	27
Puebla	20	12	13
Querétaro d/	14	20	22
Tamaulipas	24	34	35
Tlaxcala e/	8	32	32
Veracruz de Ignacio de la Llave	81	65	65

Nota: Incluye las plantas petroquímicas de PEMEX.

a/ Hasta 2004 incluye Oaxaca y Tabasco.

b/ Hasta 2004 incluye Chihuahua, Coahuila de Zaragoza y Baja California. Para 2009 comprende Tabasco y Baja California.

c/ Para 2005 incluye Michoacán de Ocampo, San Luis Potosí y Chihuahua.

d/ Hasta 2004 incluye San Luis Potosí y Michoacán de Ocampo.

e/ Para 2005 incluye Coahuila de Zaragoza y Morelos.

Fuente: ANIQ, AC. *Anuario Estadístico de la Industria Química Mexicana* (varios años). México, DF.

Volumen de la producción de acero por entidad federativa 1995, 2009 y 2010

Cuadro 11.12

Toneladas

Entidad federativa	1995	2009	2010
Estados Unidos Mexicanos	**12 147 446**	**14 131 810**	**16 869 675**
Baja California	350 025	281 806	236 826
Coahuila de Zaragoza	3 442 160	3 397 473	4 143 672
Guanajuato	ND	1 630 154	1 812 711
Hidalgo	13 531	ND	ND
Jalisco	313 810	308 410	316 496
México	400 781	495 184	515 000
Michoacán de Ocampo	3 704 139	2 862 225	3 948 866
Nuevo León	1 880 601	2 334 252	2 585 674
Puebla	582 160	704 151	795 268
San Luis Potosí	498 197	633 727	865 382
Tlaxcala	150 866	398 434	362 155
Veracruz de Ignacio de la Llave	750 266	1 051 232	1 271 433
Yucatán	60 910	34 762	16 192

Fuente: CANACERO. *Anuario Estadístico de la Industria Siderúrgica Mexicana* (varios años). México, DF.

Volumen de las ventas internas de productos siderúrgicos por entidad federativa 1995, 2009 y 2010

Cuadro 11.13

1a. parte

Toneladas

Entidad federativa	Planos						
	Placa a/	Lámina					
		En caliente b/	En frío b/	Galvanizada c/	De acero inoxidable	Estañada electrolítica (Hojalata)	Cromada
1995							
Estados Unidos Mexicanos	**472 461**	**835 195**	**825 062**	**344 117**	**19 621**	**48 949**	**0**
Aguascalientes	0	300	7 897	2 898	80	0	0
Baja California	1 300	14 122	460	7 288	10	0	0
Baja California Sur	0	0	0	841	0	0	0
Campeche	0	0	0	1 269	0	0	0
Coahuila de Zaragoza	97 268	25 979	39 787	3 150	20	3 623	0
Colima	0	0	0	1 118	0	0	0
Chiapas	0	0	0	8 027	0	0	0
Chihuahua	2 225	1 144	0	17 345	51	0	0
Distrito Federal	16 409	27 106	84 699	25 333	1 962	9 576	0
Durango	11 431	4 200	183	3 172	0	0	0
Guanajuato	2 731	3 708	9 706	7 167	454	110	0
Guerrero	0	0	0	1 704	0	0	0
Hidalgo	582	1 968	0	1 453	0	0	0
Jalisco	20 664	15 327	10 991	13 954	969	800	0
México	35 462	42 898	87 554	6 168	7 091	29 160	0
Michoacán de Ocampo	10 422	0	2 469	4 527	0	0	0
Morelos	0	0	0	981	0	0	0
Nayarit	0	0	0	1 628	0	0	0
Nuevo León	266 545	674 312	537 967	163 312	1 821	5 680	0
Oaxaca	0	0	0	3 503	0	0	0
Puebla	0	0	1 263	10 698	283	0	0
Querétaro	2 196	829	8 976	9 629	2 883	0	0
Quintana Roo	0	0	0	1 215	0	0	0
San Luis Potosí	3 416	22 961	28 936	5 445	3 755	0	0
Sinaloa	0	341	38	4 691	0	0	0
Sonora	0	0	0	7 972	0	0	0
Tabasco	0	0	0	8 350	35	0	0
Tamaulipas	1 575	0	2 139	6 456	120	0	0
Tlaxcala	0	0	0	980	8	0	0
Veracruz de Ignacio de la Llave	235	0	1 997	8 579	5	0	0
Yucatán	0	0	0	3 550	64	0	0
Zacatecas	0	0	0	1 714	10	0	0

(Continúa)

Volumen de las ventas internas de productos siderúrgicos por entidad federativa 1995, 2009 y 2010

Cuadro 11.13
1a. parte

Toneladas

Entidad federativa	Placa a/	Planos					
		Lámina					
		En caliente b/	En frío b/	Galvanizada c/	De acero inoxidable	Estañada electrolítica (Hojalata)	Cromada
2009							
Estados Unidos Mexicanos	**997 873**	**1 720 519**	**1 107 203**	**789 762**	**82 045**	**67 229**	**27 732**
Aguascalientes	445	3 534	4 970	3 460	102	0	0
Baja California	1 097	21 126	2 276	15 126	2 052	0	0
Baja California Sur	0	0	0	2 063	0	0	0
Campeche	0	0	0	1 312	0	0	0
Coahuila de Zaragoza	192 287	82 053	34 761	34 297	5 057	15	0
Colima	0	0	0	2 384	0	0	0
Chiapas	199	59	80	25 867	0	0	0
Chihuahua	1 922	14 605	2 353	28 588	6 917	2 052	0
Distrito Federal	42 509	27 955	71 427	41 452	8 571	4 555	25
Durango	74 797	3 292	5 029	5 072	46	0	0
Guanajuato	27 140	21 225	41 817	54 069	4 770	238	0
Guerrero	0	0	0	4 367	0	0	0
Hidalgo	3 659	1 174	8 491	2 533	4	0	0
Jalisco	42 622	38 703	20 617	24 598	2 497	0	0
México	115 994	93 543	171 768	56 763	10 546	51 233	3 801
Michoacán de Ocampo	16	67	757	10 136	1	0	0
Morelos	0	0	8 236	812	0	17	6 969
Nayarit	0	0	0	445	0	0	0
Nuevo León	464 834	1 190 901	529 348	274 011	9 354	6 456	6 750
Oaxaca	62	60	20	6 906	0	0	0
Puebla	655	1 208	6 842	27 810	986	0	0
Querétaro	2 524	10 608	9 574	48 108	5 031	0	0
Quintana Roo	64	31	55	2 983	0	0	0
San Luis Potosí	16 866	107 626	86 717	20 337	22 960	0	0
Sinaloa	68	2 937	223	8 273	97	2 663	585
Sonora	76	5 744	17 548	7 698	0	0	0
Tabasco	740	440	52	11 878	0	0	0
Tamaulipas	5 473	92 987	82 466	23 670	3 054	0	0
Tlaxcala	-68	0	0	1 797	0	0	0
Veracruz de Ignacio de la Llave	3 770	408	1 649	33 414	0	0	0
Yucatán	122	213	110	6 994	0	0	0
Zacatecas	0	20	17	2 539	0	0	9 602
2010							
Estados Unidos Mexicanos	**1 386 214**	**2 209 815**	**1 278 327**	**1 211 699**	**99 902**	**73 741**	**28 988**
Aguascalientes	418	9 487	13 423	7 300	192	0	0
Baja California	6 032	35 777	2 145	19 699	1 974	0	0
Baja California Sur	0	0	0	1 553	0	0	0
Campeche	0	0	0	1 106	0	0	0
Coahuila de Zaragoza	252 360	130 358	49 718	45 654	6 212	6	0
Colima	0	0	0	2 251	0	0	0
Chiapas	110	20	0	27 339	0	0	0
Chihuahua	3 129	13 878	2 747	33 011	8 864	2 172	25
Distrito Federal	53 791	61 347	72 581	41 387	6 907	7 932	186
Durango	87 635	3 750	3 997	5 861	1	0	0
Guanajuato	29 588	38 637	67 686	69 644	5 037	199	0
Guerrero	0	2	71	5 364	0	0	0
Hidalgo	20 601	2 836	6 294	2 802	0	0	0
Jalisco	60 468	40 991	23 366	28 726	4 424	125	686
México	149 775	140 619	233 414	67 707	13 176	57 606	1 762
Michoacán de Ocampo	0	12	309	9 783	0	0	0
Morelos	0	0	9 174	1 276	0	109	6 151
Nayarit	0	0	0	517	0	0	0
Nuevo León	696 019	1 473 122	554 860	312 306	13 683	4 275	4 519
Oaxaca	0	0	0	9 817	0	0	0
Puebla	1 103	21 275	11 837	30 164	1 504	0	0
Querétaro	2 732	18 476	17 499	58 566	6 630	0	0
Quintana Roo	7	14	47	1 561	0	0	0
San Luis Potosí	12 682	127 106	88 236	23 880	28 614	0	0
Sinaloa	240	2 840	349	8 761	104	1 317	284
Sonora	460	12 589	23 538	7 528	0	0	0
Tabasco	357	294	7	11 656	0	0	0
Tamaulipas	8 178	75 094	94 975	331 629	2 579	0	0
Tlaxcala	43	0	0	1 922	1	0	0
Veracruz de Ignacio de la Llave	384	205	1 979	31 898	0	0	0
Yucatán	102	234	44	8 497	0	0	0
Zacatecas	0	852	31	2 534	0	0	15 375

Volumen de las ventas internas de productos siderúrgicos por entidad federativa 1995, 2009 y 2010

Cuadro 11.13
2a. parte y última

Toneladas

Entidad federativa	No planos					Tubos	
	Alambrón	Barras macizas	Perfiles		Varilla corrugada	Sin costura	Con costura f/
			Comerciales d/	Estructurales e/			
1995							
Estados Unidos Mexicanos	**577 066**	**170 572**	**356 059**	**246 800**	**1 461 569**	**89 708**	**179 090**
Aguascalientes	1 030	296	5 604	807	6 084	0	1 725
Baja California	6 138	3 776	15 057	9 657	94 352	0	3 271
Baja California Sur	808	160	950	350	5 130	0	0
Campeche	179	0	276	0	5 693	0	5 595
Coahuila de Zaragoza	813	1 569	13 319	14 457	31 956	425	1 610
Colima	580	0	256	5	4 243	0	76
Chiapas	3 670	29	1 339	169	22 877	342	1 210
Chihuahua	1 349	0	3 982	3 504	17 473	0	2 256
Distrito Federal	131 273	5 143	54 972	11 862	296 433	15 477	31 384
Durango	833	49	1 769	140	2 944	0	3 049
Guanajuato	52 198	1 262	4 489	436	15 278	0	1 839
Guerrero	5 481	364	1 909	0	41 592	0	431
Hidalgo	12 113	67	2 851	126	11 892	361	439
Jalisco	24 405	77 013	21 823	85 745	73 124	0	22 025
México	106 033	43 496	145 146	52 383	76 362	1 105	8 499
Michoacán de Ocampo	29 936	42	3 307	212	35 279	247	2 395
Morelos	5 644	398	2 508	114	19 077	0	710
Nayarit	152	0	1 048	0	5 308	0	0
Nuevo León	54 806	26 121	34 893	59 729	101 852	0	66 628
Oaxaca	3 847	204	924	170	40 450	1 165	1 342
Puebla	24 736	4 019	4 492	1 615	66 293	397	4 624
Querétaro	24 930	2 432	3 623	695	16 679	0	2 318
Quintana Roo	499	0	316	0	16 948	0	299
San Luis Potosí	57 817	219	8 894	300	275 880	0	2 898
Sinaloa	1 992	266	5 316	970	49 235	0	931
Sonora	708	56	2 249	755	7 447	0	1 049
Tabasco	723	0	1 139	100	10 509	50 184	941
Tamaulipas	552	42	1 356	15	25 319	5 675	4 577
Tlaxcala	7 356	71	644	320	10 221	0	184
Veracruz de Ignacio de la Llave	13 250	3 478	8 181	1 516	46 186	14 330	5 823
Yucatán	2 382	0	2 497	100	20 040	0	622
Zacatecas	833	0	930	548	9 413	0	340
2009							
Estados Unidos Mexicanos	**875 486**	**424 809**	**454 553**	**274 454**	**2 354 481**	**323 062**	**528 454**
Aguascalientes	394	2 666	5 988	1 438	12 098	0	4 942
Baja California	5 788	14 882	21 980	5 383	70 190	7 528	6 747
Baja California Sur	955	1 306	4 185	256	21 468	174	463
Campeche	292	0	1 211	0	5 668	705	41 143
Coahuila de Zaragoza	11 865	46 454	1 725	728	21 454	302	22 967
Colima	273	721	640	0	20 943	18	84
Chiapas	3 927	181	11 771	8 877	47 537	13 678	4 757
Chihuahua	2 668	3 236	4 056	2 200	25 070	0	12 538
Distrito Federal	37 171	41 200	180 756	37 161	229 136	1 199	86 815
Durango	133	1 658	2 138	894	11 098	3	8 405
Guanajuato	5 508	3 924	4 485	5 420	65 963	99	11 998
Guerrero	3 069	590	341	0	34 783	25	298
Hidalgo	27 049	1 613	1 562	5	39 717	103	3 039
Jalisco	41 152	89 465	38 759	86 820	129 193	3 759	63 946
México	174 042	71 300	57 994	48 979	262 380	4 662	46 417
Michoacán de Ocampo	47 049	2 228	3 084	1 841	67 829	227	11 784
Morelos	4 041	344	2 591	38	28 858	52	2 069
Nayarit	204	0	496	0	12 049	47	262
Nuevo León	112 354	76 847	38 527	68 369	235 356	6 555	95 710
Oaxaca	10 719	2 712	2 331	0	105 296	11	3 771
Puebla	93 156	25 698	7 642	31	140 533	390	11 956
Querétaro	21 289	2 364	9 767	0	50 779	479	19 762
Quintana Roo	1 735	1 737	2 752	0	31 628	12	2 263
San Luis Potosí	210 673	2 802	4 973	870	351 046	469	3 474
Sinaloa	2 637	3 166	3 021	591	48 806	99	5 857
Sonora	329	6 855	7 750	1 484	25 982	385	9 424
Tabasco	1 659	5 978	5 860	0	30 571	95 696	9 291
Tamaulipas	346	628	2 591	76	31 701	61 744	22 005
Tlaxcala	2 436	1 581	1 650	219	24 158	0	508
Veracruz de Ignacio de la Llave	38 590	7 601	15 826	1 641	123 926	124 641	7 816
Yucatán	13 489	3 232	5 645	1 005	31 976	0	6 928
Zacatecas	494	1 840	2 456	128	17 289	0	1 015

(Continúa)

Volumen de las ventas internas de productos siderúrgicos por entidad federativa 1995, 2009 y 2010

Cuadro 11.13
2a. parte y última

Toneladas

Entidad federativa	No planos					Tubos	
	Alambrón	Barras macizas	Perfiles		Varilla corrugada	Sin costura	Con costura f/
			Comerciales d/	Estructurales e/			
2010							
Estados Unidos Mexicanos	**932 434**	**497 981**	**463 930**	**282 183**	**2 310 280**	**270 862**	**468 695**
Aguascalientes	423	2 960	6 012	1 495	7 378	11	3 238
Baja California	7 388	4 737	11 610	1 952	49 025	9 086	6 508
Baja California Sur	389	407	2 588	75	14 239	0	592
Campeche	265	0	1 668	0	4 332	667	21 027
Coahuila de Zaragoza	22 528	58 516	1 936	8 922	29 452	571	8 889
Colima	634	1 130	913	0	28 230	59	3 688
Chiapas	3 906	167	12 577	0	50 093	12 429	12 233
Chihuahua	5 090	2 134	5 637	2 397	18 675	2	9 474
Distrito Federal	36 306	46 999	202 620	30 623	235 713	3 743	78 230
Durango	389	1 827	2 448	650	6 784	0	6 315
Guanajuato	14 363	4 406	4 179	5 482	22 938	97	14 270
Guerrero	2 611	582	955	0	31 333	0	753
Hidalgo	28 403	1 540	1 885	25	25 800	26	1 735
Jalisco	48 322	120 272	30 638	92 519	114 975	5 670	47 866
México	219 790	85 146	61 032	62 269	356 660	7 392	46 180
Michoacán de Ocampo	11 339	2 970	2 106	2 401	36 218	386	12 139
Morelos	3 623	358	2 317	36	24 136	26	2 465
Nayarit	155	44	437	0	9 305	0	856
Nuevo León	140 054	89 575	35 496	66 034	149 506	6 480	74 586
Oaxaca	9 542	3 552	2 652	0	90 695	0	3 821
Puebla	117 506	32 463	9 280	29	163 159	1 012	12 268
Querétaro	22 689	2 814	12 082	0	65 689	628	22 326
Quintana Roo	1 497	1 738	2 754	0	22 705	40	2 128
San Luis Potosí	178 471	2 837	5 887	2 603	453 271	2 233	5 702
Sinaloa	4 798	2 157	2 650	392	53 326	0	8 319
Sonora	778	1 881	4 930	664	19 973	461	6 686
Tabasco	2 283	7 097	6 422	0	39 930	88 078	15 067
Tamaulipas	564	1 065	2 662	264	25 333	43 077	19 873
Tlaxcala	2 769	1 881	1 740	238	21 857	0	377
Veracruz de Ignacio de la Llave	36 540	10 289	16 168	1 871	110 346	88 688	11 943
Yucatán	8 552	4 442	6 785	1 134	21 235	0	8 262
Zacatecas	467	1 995	2 864	108	7 969	0	879

a/ Espesor mayor de 4.75 mm (3/16").

b/ Hasta 4.75 mm (menor de 3/16") de espesor.

c/ Incluye lámina galvanizada pintada y/o con otro tipo de recubrimiento.

d/ Hasta 75 mm de peralte.

e/ Más de 75 mm de peralte.

f/ Comprende tubos menores y mayores de 115 mm.

Fuente: CANACERO. *Anuario Estadístico de la Industria Siderúrgica Mexicana,* 1995-2001 y 2005-2010. México, DF.

Automóviles vendidos a la red de distribuidores por entidad federativa según categoría 1995, 2011 y 2012

Cuadro 11.14

Unidades

Entidad federativa	Total	Subcom-pactos	Compactos	De lujo	Deportivos
1995					
Estados Unidos Mexicanos	**117 393**	**47 786**	**52 785**	**10 437**	**6 385**
Aguascalientes	683	175	404	65	39
Baja California a/	2 720	1 557	759	314	90
Campeche	568	396	165	2	5
Coahuila de Zaragoza	2 300	684	1 133	313	170
Colima	320	152	150	7	11
Chiapas	1 887	1 210	605	40	32
Chihuahua	2 253	932	946	246	129
Distrito Federal	46 682	16 130	22 946	4 485	3 121
Durango	514	188	251	49	26
Guanajuato	3 411	1 089	1 807	340	175
Guerrero	1 191	733	398	35	25
Hidalgo	929	456	369	77	27
Jalisco	7 068	2 845	3 049	796	378
México	14 744	6 642	6 536	839	727
Michoacán de Ocampo	2 702	1 160	1 248	172	122
Morelos	2 709	1 405	993	194	117
Nayarit	547	296	214	24	13
Nuevo León	5 379	1 814	2 122	1 064	379
Oaxaca	947	571	339	19	18
Puebla	4 045	1 769	1 730	313	233
Querétaro	569	218	279	27	45
Quintana Roo	939	537	361	24	17
San Luis Potosí	1 554	841	590	69	54
Sinaloa	1 753	876	726	85	66
Sonora	1 418	635	598	131	54
Tabasco	1 173	581	508	53	31
Tamaulipas	2 533	1 005	1 043	370	115
Tlaxcala	845	566	230	28	21
Veracruz de Ignacio de la Llave	3 431	1 609	1 554	170	98
Yucatán	1 185	485	588	74	38
Zacatecas	394	229	144	12	9
2011 P/					
Estados Unidos Mexicanos	**593 737**	**278 027**	**262 408**	**45 743**	**7 559**
Aguascalientes	6 928	3 616	2 691	559	62
Baja California a/	10 014	3 859	5 166	871	118
Campeche	3 063	1 610	1 239	203	11
Coahuila de Zaragoza	14 694	6 557	6 740	1 252	145
Colima	3 818	1 609	2 002	187	20
Chiapas	11 157	6 042	4 718	340	57
Chihuahua	13 880	5 437	7 297	1 086	60
Distrito Federal	155 954	64 900	73 879	13 743	3 432
Durango	3 458	1 699	1 565	187	7
Guanajuato	20 073	10 017	8 329	1 510	217
Guerrero	6 395	3 078	2 986	277	54
Hidalgo	7 234	3 836	2 880	445	73
Jalisco	38 963	16 813	18 304	3 405	441
México	72 168	36 277	29 057	6 183	651
Michoacán de Ocampo	13 275	5 646	6 238	1 235	156
Morelos	10 140	4 823	4 517	685	115
Nayarit	2 324	1 329	900	84	11
Nuevo León	37 894	18 669	15 161	3 668	396
Oaxaca	7 410	4 313	2 809	237	51
Puebla	22 055	11 650	8 735	1 291	379
Querétaro	12 309	6 193	5 026	976	114
Quintana Roo	8 944	4 801	3 357	661	125
San Luis Potosí	11 988	5 678	5 619	621	70
Sinaloa	12 488	5 193	6 010	1 173	112
Sonora	9 926	3 841	5 299	725	61
Tabasco	12 193	6 339	5 008	797	49
Tamaulipas	17 987	9 172	7 942	798	75
Tlaxcala	2 150	1 059	1 017	64	10
Veracruz de Ignacio de la Llave	30 214	16 094	12 208	1 517	395
Yucatán	10 819	5 445	4 472	814	88
Zacatecas	3 822	2 432	1 237	149	4

(Continúa)

Automóviles vendidos a la red de distribuidores por entidad federativa según categoría 1995, 2011 y 2012

Cuadro 11.14

Unidades

Entidad federativa	Total	Subcom-pactos	Compactos	De lujo	Deportivos
2012 P/					
Estados Unidos Mexicanos	**665 505**	**307 528**	**288 690**	**63 344**	**5 943**
Aguascalientes	8 987	4 797	3 772	333	85
Baja California a/	11 712	4 728	6 155	744	85
Campeche	3 773	2 367	1 253	135	18
Coahuila de Zaragoza	15 676	7 860	6 951	796	69
Colima	4 378	1 737	2 384	235	22
Chiapas	11 728	6 288	5 016	350	74
Chihuahua	16 469	6 451	9 015	928	75
Distrito Federal	184 341	70 406	71 598	40 470	1 867
Durango	3 982	2 118	1 690	162	12
Guanajuato	21 167	11 158	8 683	1 150	176
Guerrero	6 137	3 095	2 826	175	41
Hidalgo	7 556	3 816	3 292	340	108
Jalisco	42 457	19 118	20 514	2 378	447
México	77 514	40 802	32 589	3 388	735
Michoacán de Ocampo	14 408	6 579	6 983	711	135
Morelos	10 978	5 312	5 170	417	79
Nayarit	1 938	957	912	60	9
Nuevo León	38 026	17 897	17 255	2 625	249
Oaxaca	8 028	4 069	3 703	184	72
Puebla	25 082	13 916	9 904	873	389
Querétaro	14 804	7 467	6 358	791	188
Quintana Roo	11 329	6 384	4 469	363	113
San Luis Potosí	14 636	6 577	7 316	638	105
Sinaloa	14 369	6 130	7 118	1 000	121
Sonora	11 603	4 217	6 477	830	79
Tabasco	13 361	6 834	6 104	355	68
Tamaulipas	19 468	9 465	9 026	872	105
Tlaxcala	2 337	1 276	995	55	11
Veracruz de Ignacio de la Llave	31 782	15 905	14 333	1 240	304
Yucatán	13 276	6 864	5 697	624	91
Zacatecas	4 203	2 938	1 132	122	11

Nota: Incluye unidades importadas.

a/ Incluye Baja California Sur.

Fuente: AMIA, AC. *Boletín Mensual* (varios números). México, DF.

Camiones ligeros vendidos a la red de distribuidores por entidad federativa según categoría 1995, 2011 y 2012

Cuadro 11.15

Unidades

Entidad federativa	Total	Uso múltiple					Clase		
		A a/	B b/	C c/	D d/	E e/	1 f/	2 g/	3 h/
1995									
Estados Unidos Mexicanos	**65 974**	**1 780**	**195**	**2 879**	**9 708**	**4 597**	**16 801**	**21 138**	**8 876**
Aguascalientes	562	7	0	23	82	34	145	231	40
Baja California i/	3 068	5	54	206	442	102	758	1 282	219
Campeche	209	6	3	10	6	11	104	61	8
Coahuila de Zaragoza	2 557	7	0	125	333	114	485	1 037	456
Colima	348	1	1	8	24	9	192	84	29
Chiapas	1 814	41	0	62	256	21	735	453	246
Chihuahua	2 736	14	0	98	605	70	263	1 393	293
Distrito Federal	16 238	589	29	855	3 509	2 087	2 582	4 400	2 187
Durango	582	4	0	36	93	27	96	238	88
Guanajuato	3 043	64	1	87	590	116	733	1 045	407
Guerrero	868	21	0	14	55	25	332	214	207
Hidalgo	413	6	0	13	16	20	160	143	55
Jalisco	5 907	159	52	244	690	292	2 154	1 733	583
México	6 152	252	1	366	620	656	1 364	1 752	1 141
Michoacán de Ocampo	2 137	21	4	45	204	77	710	746	330
Morelos	937	47	2	29	172	27	258	253	149
Nayarit	382	6	0	4	38	11	99	177	47
Nuevo León	3 101	199	6	200	404	215	711	884	482
Oaxaca	956	8	0	12	44	31	419	303	139
Puebla	2 404	127	3	97	164	179	1 233	339	262
Querétaro	183	5	0	9	52	30	16	44	27
Quintana Roo	397	41	0	27	8	75	169	62	15
San Luis Potosí	845	14	0	19	68	36	393	224	91
Sinaloa	1 955	12	0	34	298	28	497	812	274
Sonora	1 917	2	0	87	254	26	294	1 025	229
Tabasco	699	17	0	21	33	15	219	291	103
Tamaulipas	2 391	7	1	65	432	75	614	939	258
Tlaxcala	251	46	2	4	15	11	58	54	61
Veracruz de Ignacio de la Llave	2 175	28	1	46	140	108	807	710	335
Yucatán	405	23	35	25	34	52	79	102	55
Zacatecas	342	1	0	8	27	17	122	107	60
2011 P/									
Estados Unidos Mexicanos	**315 289**	**18 152**	**2 377**	**84 238**	**47 712**	**21 322**	**86 871**	**36 798**	**17 819**
Aguascalientes	3 703	222	18	766	358	228	1 605	336	170
Baja California i/	7 556	154	186	2 596	995	424	1 610	1 356	235
Campeche	1 554	55	15	469	278	124	325	257	31
Coahuila de Zaragoza	11 058	200	31	2 353	1 617	1 157	2 222	2 109	1 369
Colima	2 417	99	22	601	267	118	854	363	93
Chiapas	8 236	496	32	1 721	697	171	3 726	1 045	348
Chihuahua	7 700	136	37	1 835	1 194	437	1 955	1 681	425
Distrito Federal	61 749	4 789	458	20 491	11 877	4 540	11 586	5 326	2 682
Durango	2 254	114	11	508	220	130	689	360	222
Guanajuato	12 941	340	58	2 969	1 957	1 016	4 066	1 885	650
Guerrero	4 332	410	16	1 029	395	159	1 699	430	194
Hidalgo	3 527	506	15	999	376	187	1 086	278	80
Jalisco	27 086	625	347	6 540	4 214	1 748	8 459	3 342	1 811
México	34 787	4 063	157	10 663	4 743	2 567	7 432	2 224	2 938
Michoacán de Ocampo	8 179	444	47	2 151	996	343	2 739	1 047	412
Morelos	4 624	458	26	1 292	844	283	1 023	410	288
Nayarit	1 147	107	5	329	84	41	316	195	70
Nuevo León	19 038	876	205	4 109	3 232	2 372	5 148	1 911	1 185
Oaxaca	5 943	173	43	1 093	488	135	3 193	541	277
Puebla	11 841	856	71	3 334	1 719	537	3 552	1 141	631
Querétaro	6 841	169	26	1 954	1 175	397	1 942	825	353
Quintana Roo	4 478	366	56	1 192	833	372	1 044	347	268
San Luis Potosí	5 683	152	18	1 299	723	495	2 232	511	253
Sinaloa	8 292	333	147	1 903	1 185	462	2 577	1 373	312
Sonora	8 226	94	31	1 764	1 063	423	2 303	2 105	443
Tabasco	7 268	362	56	1 842	1 108	256	2 523	817	304
Tamaulipas	9 618	342	55	2 086	1 235	578	2 959	1 657	706
Tlaxcala	1 328	162	3	369	69	56	456	132	81
Veracruz de Ignacio de la Llave	16 281	731	142	4 160	2 430	1 053	5 121	1 975	669
Yucatán	6 010	292	41	1 444	1 250	425	1 835	521	202
Zacatecas	1 592	26	2	377	90	88	594	298	117

(Continúa)

Camiones ligeros vendidos a la red de distribuidores por entidad federativa según categoría 1995, 2011 y 2012

Cuadro 11.15

Unidades

Entidad federativa	Total	Uso múltiple					Clase		
		A a/	B b/	C c/	D d/	E e/	1 f/	2 g/	3 h/
2012 P/									
Estados Unidos Mexicanos	**344 139**	**20 105**	**2 735**	**109 311**	**41 076**	**20 102**	**85 953**	**42 328**	**22 529**
Aguascalientes	4 030	435	10	1 108	330	188	1 310	376	273
Baja California i/	8 072	263	178	3 263	938	296	1 714	1 195	225
Campeche	2 003	43	32	817	336	125	237	336	77
Coahuila de Zaragoza	10 168	266	39	2 768	1 139	920	2 180	1 784	1 072
Colima	2 913	66	43	742	330	133	901	578	120
Chiapas	9 416	549	46	2 315	768	172	3 866	1 188	512
Chihuahua	9 652	175	42	2 796	1 276	473	2 103	2 292	495
Distrito Federal	68 293	5 466	433	25 354	9 759	4 264	11 162	6 416	5 439
Durango	2 292	44	18	597	220	133	648	430	202
Guanajuato	12 767	445	73	3 663	1 586	972	3 133	2 115	780
Guerrero	3 901	340	16	1 022	281	96	1 525	429	192
Hidalgo	4 076	378	27	1 362	434	165	1 255	280	175
Jalisco	29 133	909	351	8 905	3 435	1 657	8 400	3 127	2 349
México	36 057	3 908	203	13 499	3 977	2 416	7 059	2 440	2 555
Michoacán de Ocampo	8 902	400	76	2 759	752	313	2 931	1 086	585
Morelos	4 835	354	58	1 551	604	278	1 001	633	356
Nayarit	1 179	78	18	433	86	32	291	140	101
Nuevo León	21 368	1 089	167	5 888	2 672	2 085	4 270	3 620	1 577
Oaxaca	7 193	249	47	1 605	484	142	3 479	877	310
Puebla	12 255	761	111	4 212	1 321	522	3 820	805	703
Querétaro	8 992	343	45	3 102	1 059	480	2 721	861	381
Quintana Roo	5 655	599	89	1 844	851	440	1 193	434	205
San Luis Potosí	7 262	210	19	1 774	608	379	3 225	703	344
Sinaloa	9 389	311	184	2 468	1 103	538	2 583	1 782	420
Sonora	8 428	98	66	2 354	1 139	440	1 727	2 114	490
Tabasco	8 652	497	36	2 190	907	401	3 199	1 056	366
Tamaulipas	10 342	348	79	2 919	1 272	520	2 741	1 847	616
Tlaxcala	1 253	79	4	448	95	37	401	52	137
Veracruz de Ignacio de la Llave	18 134	928	168	5 039	2 281	1 098	5 138	2 387	1 095
Yucatán	5 707	369	53	1 921	918	317	1 384	497	248
Zacatecas	1 820	105	4	593	115	70	356	448	129

a/ Comprende unidades importadas de Ram Van, Combi (2 300 kg), Panel (2 300 kg), Urvan pasajeros, Urvan carga, Euro carga y Euro pasaje.

b/ Comprende unidades importadas de Wrangler y Tracker.

c/ Comprende unidades importadas de Cherokee, Explorer, Blazer, Pathfinder, Xterra, Discovery, Durango, Frontier, Aztek, Liberty, Trailblazer y CR-V.

d/ Comprende Ram Charger, Suburban, Silverado y unidades importadas de Range Rover, GE 320, Clase G, Clase ML, Silverado 4 puertas, Free Lander, X5 y Sonora.

e/ Comprende unidades importadas de Voyager, Ram Wagon, Club Wagon, Econoline, Windstar, Expedition, Lumina, Chevy Van, Venture, Quest, Odissey, Alhambra, Escalade, Eurovan, Euro chasis, BlacKood, Escalade Ext y Sharán.

f/ Comprende Pick Up corto (2 146 kg) Pick Up largo (2 186 Kg), Pick Up doble cabina (2 205 kg), Chasis Corto (2 021 kg), Chasis Largo (2 051 kg), Estacas largo, King cab, Chevy Pick Up y unidades importadas de Club Cab, Pick Up S-10, Luv, Ranger, Pointer Pick Up, Chevy Pick Up, Courier, Quad cab, H-100, y Van.

g/ Comprende Ram-1 500, Ram-2 500, Pick Up F-150 117" (2 995 kg), Lobo y unidades importadas de Lobo, Pick Up F-250 117" (3 247 kg), C-15, Pick Up F-150, Pick Up F-250, Ram-1 500 y Ram 2 500.

h/ Comprende Ram-3 500, Caseta F-350 117" (5 000 kg), Chasis R.S.P-350 117" (5 000 kg), Cabina R.D.C-3 500 135" (5 200 kg), Chasis R.D.C-3 500 135" (5 200 kg), F-450 y unidades importadas de C-35, Chasis R.D.P-30 133" (4 536 kg), P-30, F-450, Navigator, E/P 250/350 Escape, Excursión, Xtrail, Carga Van, Cab chasis y Wagon.

i/ Incluye Baja California Sur.

Fuente: AMIA, AC. *Boletín Mensual* (varios números). México, DF.

Camiones pesados vendidos al por mayor por entidad federativa según clase 1995, 2009 y 2010

Cuadro 11.16
1a. parte

Unidades

Entidad federativa	1995						2009					
	Total	Clase 4	Clase 5	Clase 6	Clase 7	Clase 8	Total	Clase 4	Clase 5	Clase 6	Clase 7	Clase 8
Estados Unidos Mexicanos	**4 405**	**ND**	**82**	**198**	**3 380**	**745**	**16 824**	**4 491**	**1 742**	**846**	**2 623**	**7 122**
Aguascalientes	6	ND	-1	1	4	2	56	26	0	5	6	19
Baja California a/	62	ND	0	0	53	9	266	86	48	10	38	84
Campeche	0	ND	0	0	0	0	16	2	0	0	2	12
Coahuila de Zaragoza	67	ND	0	2	65	0	227	48	14	13	43	109
Colima	11	ND	0	0	11	0	13	12	1	0	0	0
Chiapas	28	ND	0	2	26	0	141	73	2	8	5	53
Chihuahua	76	ND	0	4	68	4	273	59	14	7	4	189
Distrito Federal	2 310	ND	77	50	1 960	223	3 011	971	202	158	96	1 584
Durango	26	ND	0	0	26	0	74	14	5	2	10	43
Guanajuato	40	ND	0	0	29	11	644	136	82	57	135	234
Guerrero	9	ND	0	4	4	1	59	48	6	0	5	0
Hidalgo	-1	ND	0	0	-4	3	431	118	4	10	39	260
Jalisco	503	ND	1	16	265	221	1 872	691	148	19	276	738
México	384	ND	0	24	282	78	2 899	363	493	223	732	1 088
Michoacán de Ocampo	45	ND	0	18	15	12	630	151	8	45	70	356
Morelos	60	ND	0	1	48	11	151	139	2	2	5	3
Nayarit	8	ND	0	1	7	0	29	22	0	4	3	0
Nuevo León	258	ND	0	16	158	84	1 524	394	138	59	225	708
Oaxaca	8	ND	0	0	8	0	244	49	147	1	12	35
Puebla	131	ND	1	17	96	17	820	190	237	20	133	240
Querétaro	32	ND	0	22	10	0	560	202	3	54	183	118
Quintana Roo	5	ND	0	0	5	0	56	30	0	2	24	0
San Luis Potosí	22	ND	0	1	20	1	311	76	31	14	74	116
Sinaloa	29	ND	0	0	23	6	417	115	51	13	90	148
Sonora	65	ND	0	0	46	19	194	82	3	1	20	88
Tabasco	45	ND	2	0	36	7	300	72	28	70	30	100
Tamaulipas	56	ND	1	3	38	14	279	112	10	20	52	85
Tlaxcala	0	ND	0	0	0	0	36	29	1	5	1	0
Veracruz de Ignacio de la Llave	98	ND	1	14	66	17	935	148	42	20	222	503
Yucatán	21	ND	0	1	15	5	353	30	22	4	88	209
Zacatecas	1	ND	0	1	0	0	3	3	0	0	0	0

Camiones pesados vendidos al por mayor por entidad federativa según clase 1995, 2009 y 2010

Cuadro 11.16
2a. parte y última

Unidades

Entidad federativa	2010 P/					
	Total	Clase 4	Clase 5	Clase 6	Clase 7	Clase 8
Estados Unidos Mexicanos	**20 785**	**4 497**	**2 228**	**1 811**	**3 303**	**8 946**
Aguascalientes	116	29	12	5	19	51
Baja California a/	306	85	39	25	39	118
Campeche	7	1	4	0	2	0
Coahuila de Zaragoza	622	180	58	17	96	271
Colima	13	8	5	0	0	0
Chiapas	185	90	8	27	3	57
Chihuahua	450	280	23	20	13	114
Distrito Federal	3 127	900	324	304	116	1 483
Durango	128	11	8	4	22	83
Guanajuato	1 187	155	133	29	192	678
Guerrero	46	36	10	0	0	0
Hidalgo	218	81	18	32	10	77
Jalisco	2 293	568	340	231	455	699
México	3 623	445	294	456	924	1 504
Michoacán de Ocampo	674	166	17	38	73	380
Morelos	218	132	9	38	38	1
Nayarit	36	29	4	3	0	0
Nuevo León	1 829	285	258	116	342	828
Oaxaca	137	6	32	3	19	77
Puebla	728	102	155	28	124	319
Querétaro	686	86	14	34	140	412
Quintana Roo	61	18	12	1	10	20
San Luis Potosí	355	82	22	24	109	118
Sinaloa	843	195	118	27	156	347
Sonora	280	100	51	16	12	101
Tabasco	434	61	22	119	32	200
Tamaulipas	501	160	26	74	90	151
Tlaxcala	35	22	7	6	0	0
Veracruz de Ignacio de la Llave	920	142	71	55	173	479
Yucatán	715	32	132	79	94	378
Zacatecas	12	10	2	0	0	0

Nota: Debido a las políticas definidas por las empresas productoras, a partir de octubre de 2011 dejó de difundirse información por entidad federativa. Incluye unidades importadas y chasis para pasaje. Las cifras con signo negativo indican devolución o cancelación de unidades.

a/ Incluye Baja California Sur

Fuente: Para 1995: ANPACT, AC. *La Industria Fabricante de Vehículos de Autotransporte, La Historia de una Década, 1990-2000.* México, DF, 2001.
Para 2009 y 2010: ANPACT, AC. *Boletín Estadístico Mensual* (varios números). México, DF.

Tractocamiones quinta rueda vendidos al por mayor por entidad federativa 1995, 2009 y 2010

Cuadro 11.17

Unidades

Entidad federativa	1995	2009 P/	2010 P/
Estados Unidos Mexicanos	**730**	**3 563**	**7 565**
Aguascalientes	1	32	75
Baja California a/	28	60	110
Campeche	0	0	0
Coahuila de Zaragoza	3	74	190
Colima	1	7	18
Chiapas	0	3	3
Chihuahua	2	108	187
Distrito Federal	279	405	965
Durango	23	73	198
Guanajuato	18	176	553
Guerrero	1	0	0
Hidalgo	2	11	3
Jalisco	45	240	735
México	51	523	1124
Michoacán de Ocampo	17	66	105
Morelos	28	0	12
Nayarit	ND	0	0
Nuevo León	125	432	1080
Oaxaca	0	0	1
Puebla	31	88	225
Querétaro	10	251	380
Quintana Roo	0	0	0
San Luis Potosí	6	25	28
Sinaloa	2	142	263
Sonora	4	81	183
Tabasco	4	229	169
Tamaulipas	12	321	439
Tlaxcala	0	0	0
Veracruz de Ignacio de la Llave	37	196	444
Yucatán	0	19	75
Zacatecas	0	1	0

Nota: Debido a las políticas definidas por las empresas productoras, a partir de octubre de 2011 dejó de difundirse información por entidad federativa. Incluye unidades importadas.

a/ Incluye Baja California Sur.

Fuente: Para 1995: ANPACT, AC. *La Industria Fabricante de Vehículos de Autotransporte, La Historia de una Década, 1990-2000.* México, DF, 2001.

Para 2009 y 2010: ANPACT, AC. *Boletín Estadístico Mensual* (varios números). México, DF.

Camiones del segmento construcción/otros vendidos al por mayor por entidad federativa 1995, 2009 y 2010

Cuadro 11.18

Unidades

Entidad federativa	1995	2009 P/	2010 P/
Estados Unidos Mexicanos	**89**	**215**	**344**
Aguascalientes	0	7	0
Baja California a/	0	2	3
Coahuila de Zaragoza	0	19	31
Colima	0	0	6
Chiapas	0	8	0
Chihuahua	0	5	2
Distrito Federal	29	11	53
Durango	0	2	4
Guanajuato	2	14	9
Guerrero	0	0	0
Hidalgo	1	1	3
Jalisco	8	9	16
México	13	33	55
Michoacán de Ocampo	14	8	16
Morelos	1	0	0
Nuevo León	10	36	33
Oaxaca	0	0	2
Puebla	4	2	5
Querétaro	0	0	11
Quintana Roo	0	0	0
San Luis Potosí	0	11	2
Sinaloa	2	13	13
Sonora	1	3	2
Tabasco	0	9	4
Tamaulipas	4	4	26
Tlaxcala	0	0	0
Veracruz de Ignacio de la Llave	0	17	34
Yucatán	0	1	8
Zacatecas	0	0	6

Nota: Debido a las políticas definidas por las empresas productoras, a partir de octubre de 2011 dejó de difundirse información por entidad federativa. Las cifras con signo negativo indican devolución o cancelación de unidades.

a/ Incluye Baja California Sur.

Fuente: Para 1995: ANPACT, AC. *La Industria Fabricante de Vehículos de Autotransporte, La Historia de una Década, 1990-2000.* México, DF, 2001.
Para 2009 y 2010: ANPACT, AC. *Boletín Estadístico Mensual* (varios números). México, DF.

Valor de las ventas y volumen de la generación bruta de la industria eléctrica por entidad federativa 1995, 2008 y 2009

Cuadro 11.19

Entidad federativa	Valor de las ventas (Miles de pesos)	Generación bruta (Gwh)								
		Total	Hidroeléctrica	Termoeléctrica						Eoloeléctrica
				Total	Vapor	Turbogas	Ciclo combinado	Geotermoeléctrica	Otras a/	
1995										
Estados Unidos Mexicanos	**27 133 163**	**142 344**	**27 528**	**114 810**	**68 948**	**455**	**10 399**	**5 669**	**29 339**	**6**
Aguascalientes	268 813	0	0	0	0	0	0	0	0	0
Baja California	1 239 614	7 505	0	7 505	2 760	7	0	4 738	0	0
Baja California Sur	204 183	910	0	910	537	12	0	0	361	0
Campeche	142 218	972	0	972	964	8	0	0	0	0
Coahuila de Zaragoza	1 074 468	14 595	105	14 490	0	11	0	0	14 479	0
Colima	226 160	6 370	0	6 370	6 370	0	0	0	0	0
Chiapas	304 036	11 995	11 995	0	0	0	0	0	0	0
Chihuahua	1 185 922	4 765	0	4 765	4 736	29	0	0	0	0
Distrito Federal	3 592 456	45	0	45	0	45	0	0	0	0
Durango	370 028	3 223	0	3 223	2 267	12	944	0	0	0
Guanajuato	1 071 283	3 728	0	3 728	3 728	0	0	0	0	0
Guerrero	435 174	11 298	5 240	6 058	0	5	0	0	6 053	0
Hidalgo	468 784	13 463	117	13 346	9 735	0	3 611	0	0	0
Jalisco	1 685 671	521	521	0	0	0	0	0	0	0
México	2 630 659	5 153	731	4 422	4 338	84	0	0	0	0
Michoacán de Ocampo	805 436	3 007	2 362	645	0	0	0	645	0	0
Morelos	344 845	0	0	0	0	0	0	0	0	0
Nayarit	145 203	2 132	2 131	1	0	0	0	0	1	0
Nuevo León	2 238 511	5 224	0	5 224	2 730	4	2 490	0	0	0
Oaxaca	315 484	611	605	0	0	0	0	0	0	6
Puebla	872 631	1 573	1 287	286	0	0	0	286	0	0
Querétaro	462 384	1 101	NS	1 101	0	0	1 101	0	0	0
Quintana Roo	346 926	170	0	170	0	169	0	0	1	0
San Luis Potosí	604 321	4 446	98	4 348	4 348	0	0	0	0	0
Sinaloa	732 090	5 471	1 022	4 449	4 444	5	0	0	0	0
Sonora	1 332 387	6 400	805	5 595	5 590	4	0	0	1	0
Tabasco	354 959	0	0	0	0	0	0	0	0	0
Tamaulipas	1 181 150	5 368	68	5 300	5 300	NS	0	0	0	0
Tlaxcala	186 821	0	0	0	0	0	0	0	0	0
Veracruz de Ignacio de la Llave	1 611 357	19 929	441	19 488	9 477	0	1 568	0	8 443	0
Yucatán	414 912	2 369	0	2 369	1 624	60	685	0	0	0
Zacatecas	284 277	0	0	0	0	0	0	0	0	0
2008										
Estados Unidos Mexicanos	**252 569 493**	**159 864**	**38 892**	**120 718**	**43 325**	**2 796**	**31 824**	**7 056**	**35 717**	**255**
Aguascalientes	2 914 255	0	0	0	0	0	0	0	0	0
Baja California	12 633 119	9 157	0	9 157	789	238	2 954	5 176	0	0
Baja California Sur	2 809 265	2 062	0	2 062	627	160	0	42	1 233	NS
Campeche	1 617 758	486	0	486	480	6	0	0	0	0
Coahuila de Zaragoza	11 432 878	17 961	168	17 792	0	3	0	0	17 789	0
Colima	2 041 381	8 312	0	8 312	8 312	0	0	0	0	0
Chiapas	3 349 341	18 531	18 531	0	0	0	0	0	0	0
Chihuahua	11 198 547	10 326	107	10 219	1 927	2	8 290	0	0	0
Distrito Federal	23 153 912	31	0	31	0	31	0	0	0	0
Durango	3 501 321	2 480	0	2 480	1 289	4	1 187	0	0	0
Guanajuato	10 953 419	2 228	0	2 228	2 228	0	0	0	0	0
Guerrero	3 958 640	11 152	4 268	6 883	0	0	0	0	6 883	0
Hidalgo	4 352 874	11 497	1 718	9 778	6 774	0	3 004	0	0	0
Jalisco	16 037 162	608	608	0	0	0	0	0	0	0
México	22 545 780	6 602	56	6 546	2 076	1 150	3 320	0	0	0
Michoacán de Ocampo	9 112 614	3 812	2 295	1 517	0	0	0	1 517	0	0
Morelos	3 247 752	0	0	0	0	0	0	0	0	0
Nayarit	1 767 761	4 367	4 367	0	0	0	0	0	NS	0
Nuevo León	20 884 967	4 955	0	4 955	0	508	4 447	0	0	0
Oaxaca	3 297 125	1 519	1 264	0	0	0	0	0	0	255
Puebla	9 783 616	2 234	1 418	816	0	495	0	321	0	0
Querétaro	5 087 188	2 349	0	2 349	0	0	2 349	0	0	0
Quintana Roo	5 289 816	57	0	57	0	52	0	0	5	0
San Luis Potosí	6 520 438	3 144	113	3 030	3 030	0	0	0	0	0
Sinaloa	6 455 991	6 564	2 799	3 765	3 764	1	0	0	0	0
Sonora	10 968 669	6 083	594	5 488	3 709	1	1 776	0	3	0
Tabasco	4 062 811	0	0	0	0	0	0	0	0	0
Tamaulipas	11 352 635	2 447	72	2 375	1 045	0	1 330	0	0	0
Tlaxcala	2 338 648	0	0	0	0	0	0	0	0	0
Veracruz de Ignacio de la Llave	13 662 745	18 736	513	18 222	6 127	134	2 157	0	9 804	0
Yucatán	4 214 367	2 168	0	2 168	1 148	10	1 009	0	0	0
Zacatecas	2 022 698	0	0	0	0	0	0	0	0	0

(Continúa)

Valor de las ventas y volumen de la generación bruta de la industria eléctrica por entidad federativa 1995, 2008 y 2009

Cuadro 11.19

Entidad federativa	Valor de las ventas (Miles de pesos)	Generación bruta (Gwh)								
		Total	Hidroeléctrica	Termoeléctrica						Eoloeléctrica
				Total	Vapor	Turbogas	Ciclo combinado	Geotermoeléctrica	Otras a/	
2009										
Estados Unidos Mexicanos	**219 914 531**	**156 974**	**26 445**	**130 280**	**43 112**	**3 555**	**35 936**	**6 740**	**40 938**	**249**
Aguascalientes	2 481 427	0	0	0	0	0	0	0	0	0
Baja California	10 685 316	9 299	0	9 299	606	109	3 704	4 880	0	0
Baja California Sur	2 545 819	2 115	0	2 115	616	218	0	37	1 244	NS
Campeche	1 560 264	663	0	663	609	53	0	0	0	0
Coahuila de Zaragoza	9 290 557	16 975	85	16 891	0	4	0	0	16 886	0
Colima	1 766 556	7 291	0	7 291	7 291	0	0	0	0	0
Chiapas	3 284 874	11 756	11 756	0	0	0	0	0	0	0
Chihuahua	9 621 653	10 610	103	10 508	1 626	NS	8 881	0	0	0
Distrito Federal	20 953 867	10	0	10	0	10	0	0	0	0
Durango	2 580 396	2 513	0	2 513	1 346	4	1 163	0	0	0
Guanajuato	10 088 777	400	0	400	400	0	0	0	0	0
Guerrero	3 633 612	15 441	3 142	12 299	0	0	0	0	12 299	0
Hidalgo	3 683 978	9 681	1 167	8 514	6 326	0	2 188	0	0	0
Jalisco	14 418 481	396	396	0	0	0	0	0	NS	0
México	19 235 458	8 137	70	8 067	2 274	1 737	4 056	0	0	0
Michoacán de Ocampo	6 621 202	3 420	1 922	1 498	0	0	0	1 498	0	0
Morelos	2 974 938	0	0	0	0	0	0	0	0	0
Nayarit	1 668 815	1 945	1 945	0	0	0	0	0	0	0
Nuevo León	17 946 670	4 916	0	4 916	0	293	4 623	0	0	0
Oaxaca	3 137 144	1 467	1 218	0	0	0	0	0	0	249
Puebla	8 099 596	1 850	1 122	727	0	0	403	325	0	0
Querétaro	4 429 518	4 260	0	4 260	0	0	4 260	0	0	0
Quintana Roo	4 715 413	166	0	166	0	160	0	0	6	0
San Luis Potosí	5 222 762	3 181	89	3 092	3 092	0	0	0	0	0
Sinaloa	6 190 444	6 454	2 294	4 161	4 159	2	0	0	0	0
Sonora	9 446 047	6 005	565	5 440	3 870	1	1 567	0	3	0
Tabasco	3 998 169	0	0	0	0	0	0	0	0	0
Tamaulipas	9 961 283	3 176	100	3 077	1 898	0	1 178	0	0	0
Tlaxcala	1 869 527	0	0	0	0	0	0	0	0	0
Veracruz de Ignacio de la Llave	11 821 612	21 976	471	21 505	7 539	935	2 530	0	10 501	0
Yucatán	3 849 885	2 869	0	2 869	1 458	27	1 383	0	0	0
Zacatecas	2 130 472	0	0	0	0	0	0	0	0	0

a/ Incluye dual, carboeléctrica, combustión interna y nucleoeléctrica.

Fuente: Para 1995 y 2008: CFE. *Estadísticas por Entidad Federativa* , 1995 y 2008. México, DF.

Para 2009: CFE. *Estadísticas 2009.* México, DF, 2011.

Capacidad efectiva en operación de la industria eléctrica por entidades federativas generadoras según tipo de generación 1995, 2009 y 2010

Cuadro 11.20

Megawatts

Entidades federativas generadoras	Total	Hidroeléctrica	Termoeléctrica									Eoloeléctrica
			Total	Vapor	Combustión interna	Turbogas	Ciclo combinado	Geotermoeléctrica	Carboeléctrica	Nucleoeléctrica	Dual	
1995												
Estados Unidos Mexicanos	**33 037**	**9 329**	**23 706**	**13 595**	**128**	**1 682**	**1 890**	**753**	**2 250**	**1 309**	**2 100**	**2**
Baja California	1 417	0	1 417	620	0	177	0	620	0	0	0	0
Baja California Sur	272	0	272	112	84	76	0	0	0	0	0	0
Campeche	164	0	164	150	0	14	0	0	0	0	0	0
Coahuila de Zaragoza	2 404	66	2 338	0	0	88	0	0	2 250	0	0	0
Colima	1 900	0	1 900	1 900	0	0	0	0	0	0	0	0
Chiapas	3 928	3 928	0	0	0	0	0	0	0	0	0	0
Chihuahua	909	25	884	715	0	169	0	0	0	0	0	0
Distrito Federal	148	0	148	0	0	148	0	0	0	0	0	0
Durango	615	0	615	359	0	56	200	0	0	0	0	0
Guanajuato	908	0	908	908	0	0	0	0	0	0	0	0
Guerrero	3 775	1 638	2 137	0	0	37	0	0	0	0	2 100	0
Hidalgo	1 986	4	1 982	1 500	0	0	482	0	0	0	0	0
Jalisco	390	390	0	0	0	0	0	0	0	0	0	0
México	1 548	348	1 200	974	0	226	0	0	0	0	0	0
Michoacán de Ocampo	606	508	98	0	0	0	0	98	0	0	0	0
Nayarit	963	962	1	0	1	0	0	0	0	0	0	0
Nuevo León	1 004	0	1 004	540	0	86	378	0	0	0	0	0
Oaxaca	158	156	0	0	0	0	0	0	0	0	0	2
Puebla	465	430	35	0	0	0	0	35	0	0	0	0
Querétaro	220	2	218	0	0	0	218	0	0	0	0	0
Quintana Roo	231	0	231	0	1	230	0	0	0	0	0	0
San Luis Potosí	720	20	700	700	0	0	0	0	0	0	0	0
Sinaloa	1 601	565	1 036	976	0	60	0	0	0	0	0	0
Sonora	1 450	164	1 286	1 186	NS	100	0	0	0	0	0	0
Tamaulipas	1 201	32	1 169	1 145	0	24	0	0	0	0	0	0
Veracruz de Ignacio de la Llave	3 317	91	3 226	1 517	0	0	400	0	0	1 309	0	0
Yucatán	564	0	564	292	0	60	212	0	0	0	0	0
Plantas móviles a/	173	0	173	0	42	131	0	0	0	0	0	0
2009												
Estados Unidos Mexicanos	**40 101**	**11 383**	**28 633**	**12 895**	**216**	**2 377**	**6 115**	**965**	**2 600**	**1 365**	**2 100**	**85**
Baja California	2 112	0	2 112	320	0	299	773	720	0	0	0	0
Baja California Sur	491	0	490	113	207	161	0	10	0	0	0	1
Campeche	197	0	197	150	0	47	0	0	0	0	0	0
Coahuila de Zaragoza	2 742	66	2 676	0	0	76	0	0	2 600	0	0	0
Colima	1 900	0	1 900	1 900	0	0	0	0	0	0	0	0
Chiapas	4 828	4 828	0	0	0	0	0	0	0	0	0	0
Chihuahua	1 862	28	1 834	616	0	77	1 141	0	0	0	0	0
Distrito Federal	148	0	148	0	0	148	0	0	0	0	0	0
Durango	616	0	616	320	0	56	240	0	0	0	0	0
Guanajuato	866	0	866	866	0	0	0	0	0	0	0	0
Guerrero	3 821	1 678	2 143	0	0	43	0	0	0	0	2 100	0
Hidalgo	2 361	296	2 065	1 576	0	0	489	0	0	0	0	0
Jalisco	395	370	25	0	1	24	0	0	0	0	0	0
México	1 751	14	1 737	674	0	514	549	0	0	0	0	0
Michoacán de Ocampo	727	532	195	0	0	0	0	195	0	0	0	0
Nayarit	1 712	1 712	0	0	0	0	0	0	0	0	0	0
Nuevo León	1 064	0	1 064	0	0	236	828	0	0	0	0	0
Oaxaca	441	356	0	0	0	0	0	0	0	0	0	85
Puebla	841	419	422	0	0	0	382	40	0	0	0	0
Querétaro	603	0	603	0	0	0	603	0	0	0	0	0
Quintana Roo	260	0	260	0	3	257	0	0	0	0	0	0
San Luis Potosí	720	20	700	700	0	0	0	0	0	0	0	0
Sinaloa	1 743	777	966	936	0	30	0	0	0	0	0	0
Sonora	1 579	164	1 415	1 116	2	70	227	0	0	0	0	0
Tamaulipas	1 343	32	1 311	1 100	0	0	211	0	0	0	0	0
Veracruz de Ignacio de la Llave	4 287	90	4 197	2 217	0	163	452	0	0	1 365	0	0
Yucatán	572	0	572	292	0	60	220	0	0	0	0	0
Plantas móviles a/	119	0	119	0	3	115	0	0	0	0	0	0

(Continúa)

Capacidad efectiva en operación de la industria eléctrica por entidades federativas generadoras según tipo de generación 1995, 2009 y 2010

Cuadro 11.20

Megawatts

Entidades federativas generadoras	Total	Hidroeléctrica	Termoeléctrica									Eoloeléctrica
			Total	Vapor	Combustión interna	Turbogas	Ciclo combinado	Geotermoeléctrica	Carboeléctrica	Nucleoeléctrica	Dual	
2010												
Estados Unidos Mexicanos	**40 879**	**11 503**	**29 290**	**12 876**	**214**	**2 377**	**6 115**	**965**	**2 600**	**1 365**	**2 778**	**85**
Baja California	2 112	0	2 112	320	0	299	773	720	0	0	0	0
Baja California Sur	489	0	488	113	205	161	0	10	0	0	0	1
Campeche	197	0	197	150	0	47	0	0	0	0	0	0
Coahuila de Zaragoza	2 742	66	2 676	0	0	76	0	0	2 600	0	0	0
Colima	1 900	0	1 900	1 900	0	0	0	0	0	0	0	0
Chiapas	4 828	4 828	0	0	0	0	0	0	0	0	0	0
Chihuahua	1 862	28	1 834	616	0	77	1 141	0	0	0	0	0
Distrito Federal	148	0	148	0	0	148	0	0	0	0	0	0
Durango	616	0	616	320	0	56	240	0	0	0	0	0
Guanajuato	866	0	866	866	0	0	0	0	0	0	0	0
Guerrero	4 619	1 798	2 821	0	0	43	0	0	0	0	2 778	0
Hidalgo	2 391	296	2 095	1 606	0	0	489	0	0	0	0	0
Jalisco	394	370	24	0	0	24	0	0	0	0	0	0
México	1 751	14	1 737	674	0	514	549	0	0	0	0	0
Michoacán de Ocampo	727	532	195	0	0	0	0	195	0	0	0	0
Nayarit	1 713	1 712	1	0	1	0	0	0	0	0	0	0
Nuevo León	1 064	0	1 064	0	0	236	828	0	0	0	0	0
Oaxaca	441	356	0	0	0	0	0	0	0	0	0	85
Puebla	841	419	422	0	0	0	382	40	0	0	0	0
Querétaro	603	0	603	0	0	0	603	0	0	0	0	0
Quintana Roo	260	0	260	0	3	257	0	0	0	0	0	0
San Luis Potosí	720	20	700	700	0	0	0	0	0	0	0	0
Sinaloa	1 743	777	966	936	0	30	0	0	0	0	0	0
Sonora	1 579	164	1 415	1 116	2	70	227	0	0	0	0	0
Tamaulipas	1 343	32	1 311	1 100	0	0	211	0	0	0	0	0
Veracruz de Ignacio de la Llave	4 287	90	4 197	2 217	0	163	452	0	0	1 365	0	0
Yucatán	523	0	523	243	0	60	220	0	0	0	0	0
Plantas móviles a/	119	0	119	0	3	115	0	0	0	0	0	0

a/ La localización de estas plantas depende de las necesidades del servicio.

Fuente: Para 1995: CFE. *Estadísticas por Entidad Federativa* , 1995. México, DF, 1996.

Para 2009: CFE. *Estadísticas 2009.* México, DF, 2011.

Para 2010: CFE. *Informe Mensual de Operación, diciembre 2010.* México, DF, 2010.

Valor de las obras de electrificación y postes y líneas instalados por la Comisión Federal de Electricidad por entidad federativa 1995, 2008 y 2009

Cuadro 11.21

Entidad federativa	1995			2008			2009		
	Valor de las obras (Miles de pesos)	Postes	Líneas (km) a/	Valor de las obras (Miles de pesos)	Postes	Líneas (km) a/	Valor de las obras (Miles de pesos)	Postes	Líneas (km) a/
Estados Unidos Mexicanos	**318 587**	**43 408**	**1 722**	**1 573 064**	**44 807**	**1 533**	**1 419 396**	**37 270**	**1 366**
Aguascalientes	2 072	313	0	1 692	90	1	11 274	533	3
Baja California	16 073	1 916	2	7 245	272	6	17 966	696	4
Baja California Sur	9 090	221	5	12 529	227	17	23 801	531	20
Campeche	0	0	0	0	0	0	65 550	390	125
Coahuila de Zaragoza	0	0	0	4 906	90	0	5 885	144	1
Colima	1 672	331	0	0	0	0	0	0	0
Chiapas	28 708	4 183	267	47 270	894	46	86 600	3 294	88
Chihuahua	16 983	1 927	79	124 844	2 254	186	205 147	2 649	308
Distrito Federal b/	27 549	1 817	100	29 155	878	21	0	0	0
Durango	3 159	397	0	3 621	172	0	28 633	556	27
Guanajuato	11 455	2 398	81	87 777	3 198	136	114 731	3 539	163
Guerrero	6 604	1 347	50	268 398	6 090	381	158 981	3 446	234
Hidalgo b/	11 278	2 006	101	128 237	5 312	128	8 673	247	10
Jalisco	3 036	430	57	60 713	1 195	20	64 164	1 946	19
México b/	35 053	2 773	119	164 792	5 775	124	2 762	394	0
Michoacán de Ocampo	18 775	2 658	232	13 034	779	20	10 646	739	11
Morelos	0	0	0	0	0	0	0	0	0
Nayarit	3 685	441	16	28 410	466	58	0	0	0
Nuevo León	3 142	431	12	55 753	1 315	4	65 277	1 105	42
Oaxaca	24 686	2 463	166	2 717	46	6	242 647	5 811	166
Puebla	33 494	7 232	103	79 188	3 897	2	107 215	5 444	3
Querétaro	0	0	0	1 938	79	3	2 142	95	0
Quintana Roo	1 520	174	0	29 769	265	44	6 498	68	5
San Luis Potosí	15 820	2 295	62	71 442	2 457	59	64 155	1 712	39
Sinaloa	8 409	1 285	28	0	0	0	0	0	0
Sonora	524	68	0	0	0	0	10 976	230	31
Tabasco	6 697	1 395	7	27 789	607	0	19 260	673	5
Tamaulipas	4 465	666	23	89 009	1 261	172	20 403	384	41
Tlaxcala	802	242	1	35 719	2 164	0	2 908	161	0
Veracruz de Ignacio de la Llave	19 847	3 791	163	161 200	3 914	54	14 566	436	0
Yucatán	3 894	189	48	16 544	470	0	47 190	1 647	0
Zacatecas	95	19	0	19 372	640	46	11 346	400	21

a/ Líneas hasta 34.5 kilovoltios.

b/ Para 1995, parte de las obras de electrificación las realizó LFC.

Fuente: Para 1995 y 2008: CFE. *Estadísticas por Entidad Federativa* , 1995 y 2008. México, DF.

Para 2009: CFE. *Estadísticas 2009.* México, DF, 2011.

12. Comercio

Principales características de las unidades económicas dedicadas al comercio al por mayor por entidad federativa
Año censal 2008

Cuadro 12.1
1a. parte

Entidad federativa	Unidades económicas	Personal ocupado total				
		Total	Dependiente de la razón social			Personal ocupado no dependiente de la razón social
			Total	Personal ocupado remunerado	Personal ocupado no remunerado	
Estados Unidos Mexicanos	**118 028**	**1 107 295**	**852 700**	**703 537**	**149 163**	**254 595**
Aguascalientes	1 561	13 124	10 621	8 845	1 776	2 503
Baja California	2 775	32 853	24 457	21 426	3 031	8 396
Baja California Sur	705	7 532	5 905	5 211	694	1 627
Campeche	875	6 987	5 740	4 730	1 010	1 247
Coahuila de Zaragoza	2 761	26 528	20 396	17 420	2 976	6 132
Colima	871	7 439	6 170	5 153	1 017	1 269
Chiapas	3 665	25 120	21 459	17 343	4 116	3 661
Chihuahua	3 025	30 265	23 371	20 060	3 311	6 894
Distrito Federal	12 854	182 224	122 323	106 877	15 446	59 901
Durango	1 429	14 160	10 838	9 146	1 692	3 322
Guanajuato	6 523	51 154	41 346	33 181	8 165	9 808
Guerrero	2 882	19 904	16 172	11 871	4 301	3 732
Hidalgo	2 398	15 245	12 491	9 122	3 369	2 754
Jalisco	9 449	95 844	76 044	63 478	12 566	19 800
México	14 046	115 222	87 064	65 287	21 777	28 158
Michoacán de Ocampo	5 076	38 220	31 915	24 732	7 183	6 305
Morelos	2 273	15 194	12 770	9 530	3 240	2 424
Nayarit	1 024	7 465	6 697	5 340	1 357	768
Nuevo León	5 897	82 102	57 386	51 222	6 164	24 716
Oaxaca	2 929	18 649	16 092	11 994	4 098	2 557
Puebla	6 241	40 991	35 175	26 145	9 030	5 816
Querétaro	2 352	21 821	17 415	14 467	2 948	4 406
Quintana Roo	1 210	13 933	10 582	9 391	1 191	3 351
San Luis Potosí	2 519	21 212	17 350	14 460	2 890	3 862
Sinaloa	3 171	32 044	23 833	20 478	3 355	8 211
Sonora	2 882	31 414	22 841	20 353	2 488	8 573
Tabasco	1 667	16 376	12 939	10 948	1 991	3 437
Tamaulipas	2 903	30 570	25 515	22 515	3 000	5 055
Tlaxcala	1 324	5 629	5 285	3 116	2 169	344
Veracruz de Ignacio de la Llave	6 808	54 690	46 729	38 620	8 109	7 961
Yucatán	2 388	23 094	17 696	15 091	2 605	5 398
Zacatecas	1 545	10 290	8 083	5 985	2 098	2 207

Principales características de las unidades económicas dedicadas al comercio al por mayor por entidad federativa
Año censal 2008

Cuadro 12.1
2a. parte y última

Entidad federativa	Total de remune-raciones (Miles de pesos)	Total de gastos (Miles de pesos)	Total de ingresos (Miles de pesos)	Producción bruta total (Miles de pesos)	Formación bruta de capital fijo (Miles de pesos)	Total de activos fijos (Miles de pesos)
Estados Unidos Mexicanos	**67 764 528**	**2 653 801 770**	**2 928 010 765**	**471 905 392**	**13 806 385**	**168 003 161**
Aguascalientes	830 868	22 699 258	25 176 340	4 664 110	95 829	1 833 035
Baja California	2 261 444	65 138 853	74 243 668	14 725 180	256 027	4 268 759
Baja California Sur	565 751	13 766 193	15 700 283	3 250 791	59 810	1 264 022
Campeche	421 293	10 363 483	11 984 520	2 353 820	46 533	895 039
Coahuila de Zaragoza	1 483 200	37 888 969	42 923 707	8 787 593	274 654	4 149 777
Colima	452 394	17 262 246	18 718 750	2 354 147	54 238	1 031 022
Chiapas	1 165 325	31 361 845	36 118 481	7 200 390	210 204	2 905 017
Chihuahua	1 969 008	53 158 081	59 919 919	11 697 533	439 689	5 414 843
Distrito Federal	11 499 738	937 562 855	996 006 684	107 650 774	2 369 816	27 735 050
Durango	836 667	26 535 205	29 398 264	5 639 178	196 854	2 222 034
Guanajuato	3 170 655	79 645 634	91 373 923	19 108 009	456 293	7 217 636
Guerrero	1 157 822	26 692 588	30 904 213	6 351 712	161 537	2 031 187
Hidalgo	883 412	28 553 394	31 359 186	4 722 110	194 190	2 508 198
Jalisco	5 965 831	200 577 146	225 760 148	40 861 950	1 027 606	13 805 140
México	7 074 651	193 701 798	221 588 789	50 896 960	2 488 926	18 155 596
Michoacán de Ocampo	2 243 299	59 866 257	67 008 895	12 295 409	277 406	5 450 141
Morelos	942 530	24 575 220	27 560 617	4 658 947	71 499	1 565 447
Nayarit	488 156	10 121 253	11 498 537	2 290 390	48 204	1 109 188
Nuevo León	5 120 548	197 807 180	221 393 136	42 560 622	1 512 126	15 236 335
Oaxaca	1 112 455	42 581 780	46 673 043	6 392 760	170 499	2 920 440
Puebla	2 351 479	67 633 539	75 735 462	13 711 640	382 724	5 402 830
Querétaro	1 401 259	52 648 041	59 344 189	10 485 518	313 128	3 811 929
Quintana Roo	832 023	18 962 906	22 001 285	4 667 642	127 280	1 372 150
San Luis Potosí	1 272 496	35 398 872	39 897 579	7 435 883	253 387	3 318 510
Sinaloa	1 933 951	67 073 774	74 843 386	13 103 278	386 045	5 779 843
Sonora	2 004 649	64 587 887	72 430 664	13 215 470	312 062	5 525 509
Tabasco	929 246	25 853 497	29 577 653	6 114 953	209 757	2 155 462
Tamaulipas	2 072 502	66 954 150	74 267 853	12 207 715	323 405	5 593 569
Tlaxcala	251 618	4 256 651	5 043 392	1 211 609	31 107	492 828
Veracruz de Ignacio de la Llave	3 277 305	118 063 074	131 026 284	20 363 851	708 509	8 219 978
Yucatán	1 229 211	38 741 021	42 671 537	7 376 185	226 790	2 854 584
Zacatecas	563 742	13 769 120	15 860 378	3 549 263	120 251	1 758 063

Fuente: INEGI. *Censos Económicos, 2009. Resultados definitivos. Tabulados básicos.* En: www.inegi.org.mx (11 de octubre de 2010).

Principales características de las unidades económicas dedicadas al comercio al por menor por entidad federativa
Año censal 2008

Cuadro 12.2
1a. parte

Entidad federativa	Unidades económicas	Personal ocupado total				
		Total	Dependiente de la razón social			Personal ocupado no dependiente de la razón social
			Total	Personal ocupado remunerado	Personal ocupado no remunerado	
Estados Unidos Mexicanos	**1 740 522**	**5 027 463**	**4 413 426**	**1 668 870**	**2 744 556**	**614 037**
Aguascalientes	17 864	57 061	50 052	21 590	28 462	7 009
Baja California	33 105	138 208	111 038	60 016	51 022	27 170
Baja California Sur	9 095	35 542	30 227	17 033	13 194	5 315
Campeche	13 603	38 036	33 208	11 572	21 636	4 828
Coahuila de Zaragoza	37 169	127 650	108 360	51 273	57 087	19 290
Colima	10 730	34 762	30 151	12 564	17 587	4 611
Chiapas	67 227	150 495	137 541	39 627	97 914	12 954
Chihuahua	41 279	147 778	126 555	64 836	61 719	21 223
Distrito Federal	183 439	576 408	475 744	207 481	268 263	100 664
Durango	20 691	63 614	56 386	23 744	32 642	7 228
Guanajuato	85 547	238 899	216 892	80 466	136 426	22 007
Guerrero	60 845	148 766	138 660	32 379	106 281	10 106
Hidalgo	39 540	99 451	92 564	28 025	64 539	6 887
Jalisco	123 990	385 258	343 493	135 388	208 105	41 765
México	236 305	604 574	535 014	150 243	384 771	69 560
Michoacán de Ocampo	80 490	204 730	191 394	55 673	135 721	13 336
Morelos	39 209	98 861	89 900	24 669	65 231	8 961
Nayarit	16 890	46 598	42 190	14 425	27 765	4 408
Nuevo León	55 952	208 054	166 740	88 807	77 933	41 314
Oaxaca	66 008	146 047	139 192	31 043	108 149	6 855
Puebla	102 240	249 158	229 017	61 076	167 941	20 141
Querétaro	24 869	77 135	66 248	27 377	38 871	10 887
Quintana Roo	17 306	69 074	52 255	28 548	23 707	16 819
San Luis Potosí	36 791	100 573	90 063	33 080	56 983	10 510
Sinaloa	33 593	130 186	106 862	57 906	48 956	23 324
Sonora	32 907	123 057	104 822	58 270	46 552	18 235
Tabasco	23 152	75 259	63 421	28 250	35 171	11 838
Tamaulipas	45 720	144 891	126 489	59 446	67 043	18 402
Tlaxcala	25 080	54 523	52 668	9 599	43 069	1 855
Veracruz de Ignacio de la Llave	102 615	288 572	260 797	99 268	161 529	27 775
Yucatán	34 155	104 830	90 117	37 773	52 344	14 713
Zacatecas	23 116	59 413	55 366	17 423	37 943	4 047

Principales características de las unidades económicas dedicadas al comercio al por menor por entidad federativa
Año censal 2008

Cuadro 12.2
2a. parte y última

Entidad federativa	Total de remune-raciones (Miles de pesos)	Total de gastos (Miles de pesos)	Total de ingresos (Miles de pesos)	Producción bruta total (Miles de pesos)	Formación bruta de capital fijo (Miles de pesos)	Total de activos fijos (Miles de pesos)
Estados Unidos Mexicanos	**87 205 461**	**2 273 787 658**	**2 607 075 361**	**601 102 378**	**30 973 511**	**399 208 741**
Aguascalientes	1 137 613	27 175 156	31 056 196	6 737 241	242 495	4 202 867
Baja California	3 779 942	78 985 249	88 855 786	20 966 071	1 615 598	14 357 794
Baja California Sur	1 030 709	22 694 157	26 579 302	6 260 849	275 594	4 593 982
Campeche	564 892	17 303 173	19 747 657	4 196 413	251 594	2 426 516
Coahuila de Zaragoza	2 737 405	68 013 957	77 669 018	17 277 986	958 943	11 514 810
Colima	650 108	14 823 994	16 963 378	3 725 821	309 407	2 936 615
Chiapas	1 573 318	44 057 050	51 313 210	11 511 146	523 934	7 799 267
Chihuahua	3 780 191	82 787 793	94 419 179	20 626 611	1 131 676	14 767 618
Distrito Federal	12 015 674	340 698 400	391 329 219	95 075 384	4 455 833	54 834 603
Durango	1 254 774	28 727 359	32 751 068	6 859 351	304 139	5 394 271
Guanajuato	3 915 164	88 349 961	101 461 669	23 020 119	1 674 328	19 239 008
Guerrero	1 466 767	42 595 449	49 318 224	11 253 404	578 417	7 858 563
Hidalgo	1 296 645	33 804 901	39 300 781	8 798 566	343 289	5 784 239
Jalisco	7 146 798	175 801 242	200 724 210	47 423 832	2 138 334	30 508 263
México	7 494 001	248 704 450	282 912 654	64 090 406	2 964 241	36 400 774
Michoacán de Ocampo	2 538 444	65 415 094	75 246 498	16 288 280	703 525	14 060 328
Morelos	1 218 721	33 902 184	38 782 593	8 630 623	403 994	5 884 100
Nayarit	681 182	18 175 010	21 010 505	4 524 269	276 486	4 481 411
Nuevo León	5 692 713	148 188 901	170 095 460	41 192 148	2 263 447	27 041 211
Oaxaca	1 348 114	36 321 981	42 148 570	9 208 905	334 640	7 375 469
Puebla	2 962 084	82 183 754	94 767 324	21 551 355	912 467	14 148 563
Querétaro	1 534 475	41 270 162	47 473 981	10 852 345	493 010	7 021 196
Quintana Roo	1 479 164	45 215 171	52 659 305	13 408 468	754 753	7 013 047
San Luis Potosí	1 628 221	44 887 175	51 084 561	10 919 213	379 567	7 813 729
Sinaloa	3 031 954	67 967 571	77 042 928	17 728 326	2 344 095	19 588 361
Sonora	3 329 371	67 087 293	76 686 672	17 447 179	694 062	11 377 121
Tabasco	1 272 688	39 230 812	45 325 949	10 249 040	332 504	4 477 033
Tamaulipas	3 297 896	82 766 902	95 057 255	21 423 055	1 073 852	13 006 105
Tlaxcala	410 890	11 897 074	13 482 552	2 739 639	117 127	2 337 800
Veracruz de Ignacio de la Llave	4 416 033	109 901 304	127 389 002	29 914 989	1 121 754	17 719 107
Yucatán	1 774 213	45 104 009	51 655 571	12 388 563	795 365	7 668 484
Zacatecas	745 297	19 750 970	22 765 084	4 812 781	205 041	5 576 486

Fuente: INEGI. *Censos Económicos, 2009. Resultados definitivos. Tabulados básicos.* En: www.inegi.org.mx (11 de octubre de 2010).

Índice general de precios al consumidor por ciudad
1995, 2010 y 2011

Cuadro 12.3

Base 2a. quincena de diciembre de 2010=100.0

Ciudad	1995	2010	2011 P/
Índice general	**25.8**	**97.7**	**101.0**
Acapulco, Gro.	26.3	98.2	101.6
Aguascalientes, Ags.	26.5	98.0	101.0
Área metropolitana de la Ciudad de México	25.5	97.9	101.5
Campeche, Camp.	25.3	97.7	101.4
Ciudad Acuña, Coah.	26.7	96.7	98.4
Ciudad Juárez, Chih.	27.6	97.9	100.0
Colima, Col.	25.9	98.0	101.4
Córdoba, Ver.	24.6	97.7	101.4
Cortázar, Gto.	26.1	98.2	102.1
Cuernavaca, Mor.	28.0	98.1	101.5
Culiacán, Sin.	23.8	96.2	98.7
Chetumal, Q. Roo	26.5	97.7	100.6
Chihuahua, Chih.	25.0	98.3	101.0
Durango, Dgo.	26.1	98.4	102.2
Fresnillo, Zac.	27.3	98.3	102.2
Guadalajara, Jal.	27.1	97.9	101.1
Hermosillo, Son.	25.6	95.1	97.2
Huatabampo, Son.	22.8	95.3	97.7
Iguala, Gro.	27.5	98.1	101.5
Jacona, Mich.	26.1	96.6	102.0
Jiménez, Chih.	26.7	98.0	100.8
La Paz, BCS	24.9	97.2	99.5
León, Gto.	28.0	97.9	101.3
Matamoros, Tamps.	25.2	97.5	100.4
Mérida, Yuc.	25.1	97.1	100.7
Mexicali, BC	25.8	95.1	97.4
Monclova, Coah.	25.6	97.6	100.2
Monterrey, NL	26.1	98.3	101.0
Morelia, Mich.	27.1	98.3	102.2
Oaxaca, Oax.	26.9	97.6	101.3
Puebla, Pue.	25.1	97.6	102.5
Querétaro, Qro.	24.6	97.9	101.5
San Andrés Tuxtla, Ver.	24.5	97.6	101.6
San Luis Potosí, SLP	26.2	98.6	101.7
Tampico, Tamps.	26.8	97.6	100.8
Tapachula, Chis.	25.9	97.2	101.2
Tehuantepec, Oax.	24.0	96.5	101.2
Tepatitlán, Jal.	25.3	97.8	101.6
Tepic, Nay.	24.3	98.0	101.8
Tijuana, BC	27.5	99.0	101.3
Tlaxcala, Tlax.	25.2	97.4	101.9
Toluca, Méx.	27.2	97.7	101.5
Torreón, Coah.	25.9	97.4	100.4
Tulancingo, Hgo.	24.5	98.3	101.8
Veracruz, Ver.	23.1	97.3	101.1
Villahermosa, Tab.	24.3	96.8	100.6

Fuente: INEGI. *Índices de Precios.* En: www.inegi.org.mx (15 de marzo de 2012).

Índice general de compras netas en establecimientos comerciales al por mayor y al por menor por área urbana 2010 y 2011

Cuadro 12.4

Base 2003=100.0

Área urbana	Al por mayor		Al por menor	
	2010 P/	2011 P/	2010 P/	2011 P/
Total	**107.1**	**109.9**	**108.5**	**113.2**
Acapulco de Juárez, Gro.	53.2	50.5	120.6	116.1
Aguascalientes, Ags.	77.2	80.1	119.2	125.1
Campeche, Camp.	86.3	94.7	133.5	144.2
Cancún, Q. Roo	73.7	77.7	131.7	134.5
Ciudad de México	113.0	114.7	115.7	122.5
Ciudad Juárez, Chih.	83.1	91.6	118.1	120.2
Ciudad Victoria, Tamps.	122.2	126.0	127.6	132.3
Coatzacoalcos, Ver.	119.5	117.5	115.1	119.0
Colima, Col.	141.2	168.4	155.0	159.6
Cuernavaca, Mor.	61.8	61.2	141.4	145.6
Culiacán, Sin.	78.0	67.4	136.0	144.0
Chihuahua, Chih.	84.0	83.5	126.6	141.5
Durango, Dgo.	104.7	92.4	157.4	164.4
Guadalajara, Jal.	105.9	105.6	115.7	122.8
Hermosillo, Son.	96.3	105.2	124.7	132.5
La Paz, BCS	75.4	77.0	135.6	128.4
León, Gto.	105.1	112.1	112.1	118.0
Matamoros, Tamps.	72.2	63.2	94.4	94.1
Mérida, Yuc.	107.3	109.1	123.1	124.6
Mexicali, BC	62.4	59.1	126.5	130.9
Monterrey, NL	119.6	128.8	120.1	126.7
Morelia, Mich.	83.8	80.6	130.7	141.5
Nuevo Laredo, Tamps.	51.0	50.6	98.4	101.9
Oaxaca de Juárez, Oax.	89.8	89.4	142.0	141.5
Puebla, Pue.	103.8	100.5	122.9	132.2
Querétaro, Qro.	133.2	151.4	150.8	162.6
Reynosa, Tamps.	99.8	105.2	154.1	152.3
Saltillo, Coah.	79.4	78.6	121.5	128.6
San Luis Potosí, SLP	94.5	102.1	125.0	132.7
Tampico, Tamps.	91.6	89.7	118.4	116.5
Tijuana, BC	87.9	89.2	129.2	131.1
Toluca, Méx.	127.3	134.4	134.6	149.1
Torreón, Coah.	143.8	152.4	112.9	115.5
Tuxtla Gutiérrez, Chis.	104.4	100.1	136.1	144.7
Veracruz, Ver.	95.8	86.4	111.9	122.1
Villahermosa, Tab.	87.9	86.5	125.0	131.0
Zacatecas, Zac.	80.2	81.0	136.6	139.2

Nota: Cifras deflactadas con el Índice Nacional de Precios Productor con servicios y sin petróleo crudo de exportación, clasificación por el uso de los bienes finales a nivel de grupo de ramas.

Fuente: INEGI. *Encuesta Mensual sobre Establecimientos Comerciales.*

Índice general de ventas netas en establecimientos comerciales al por mayor y al por menor por área urbana 2010 y 2011

Cuadro 12.5

Base 2003=100.0

Área urbana	Al por mayor		Al por menor	
	2010 P/	2011 P/	2010 P/	2011 P/
Total	**110.6**	**113.8**	**117.2**	**121.3**
Acapulco de Juárez, Gro.	53.5	49.5	122.5	118.3
Aguascalientes, Ags.	79.6	85.4	123.8	129.8
Campeche, Camp.	98.8	106.1	154.3	157.1
Cancún, Q. Roo	94.3	99.1	151.6	155.9
Ciudad de México	113.4	115.4	122.8	130.3
Ciudad Juárez, Chih.	87.3	89.7	121.0	122.1
Ciudad Victoria, Tamps.	127.5	127.2	134.1	136.9
Coatzacoalcos, Ver.	123.7	123.3	139.4	142.8
Colima, Col.	153.7	183.0	155.4	160.5
Cuernavaca, Mor.	64.0	63.4	142.3	145.1
Culiacán, Sin.	76.7	65.7	146.6	154.3
Chihuahua, Chih.	80.0	79.6	134.2	149.9
Durango, Dgo.	104.8	99.9	164.0	168.2
Guadalajara, Jal.	112.2	113.2	127.2	134.3
Hermosillo, Son.	96.6	100.5	134.2	142.9
La Paz, BCS	77.9	81.7	140.9	139.0
León, Gto.	115.9	125.3	121.6	127.8
Matamoros, Tamps.	63.7	60.2	107.2	107.6
Mérida, Yuc.	102.8	104.2	140.3	146.7
Mexicali, BC	66.5	63.8	138.7	143.7
Monterrey, NL	125.3	134.2	130.2	136.3
Morelia, Mich.	81.1	79.7	153.8	165.8
Nuevo Laredo, Tamps.	61.8	61.6	113.2	115.7
Oaxaca de Juárez, Oax.	92.1	89.2	159.0	157.3
Puebla, Pue.	97.7	95.7	134.0	139.8
Querétaro, Qro.	157.5	183.8	159.6	169.4
Reynosa, Tamps.	114.4	120.4	166.9	168.2
Saltillo, Coah.	89.7	92.8	130.7	138.2
San Luis Potosí, SLP	108.2	113.5	133.7	139.9
Tampico, Tamps.	90.3	90.2	128.5	126.6
Tijuana, BC	89.2	95.1	146.1	149.7
Toluca, Méx.	123.2	129.1	139.6	152.7
Torreón, Coah.	144.9	148.2	118.6	120.4
Tuxtla Gutiérrez, Chis.	96.8	94.0	145.2	152.7
Veracruz, Ver.	87.7	81.1	134.1	140.3
Villahermosa, Tab.	90.7	94.5	135.7	142.1
Zacatecas, Zac.	83.1	84.3	143.9	148.3

Nota: Cifras deflactadas con el Índice de Precios al Consumidor de 6 regiones y de la Ciudad de México según la clasificación por origen de la producción de los bienes a nivel de las 72 ramas de actividad económica.

Fuente: INEGI. *Encuesta Mensual sobre Establecimientos Comerciales.*

Ingresos y gastos en la industria de la construcción por entidad federativa 2010 y 2011

Cuadro 12.6

Millones de pesos

Entidad federativa	2010 P/ Ingresos a/	2010 P/ Gastos b/	2011 P/ Ingresos a/	2011 P/ Gastos b/
Estados Unidos Mexicanos	**39 315 407**	**163 965 733**	**34 312 645**	**177 273 696**
Aguascalientes	27 082	1 650 252	61 474	2 060 525
Baja California	1 832 770	5 007 691	1 697 757	4 920 673
Baja California Sur	41 846	986 737	528	663 994
Campeche	162 659	3 990 904	80 918	3 660 904
Coahuila de Zaragoza	41 594	3 693 064	85 955	4 283 494
Colima	14 001	1 334 928	54 842	1 467 604
Chiapas	8 113	2 410 832	15 644	2 842 958
Chihuahua	76 087	4 749 406	82 606	5 089 070
Distrito Federal	8 000 606	39 227 440	5 887 205	44 810 106
Durango	22 276	2 078 663	111 346	2 788 027
Guanajuato	12 897	6 747 738	668 650	8 178 824
Guerrero	8 893	2 021 397	3 432	1 844 717
Hidalgo	7 200	2 091 928	32 615	2 327 837
Jalisco	346 695	12 321 642	666 089	12 516 490
México	479 167	7 405 876	81 987	8 819 143
Michoacán de Ocampo	615 257	2 327 899	4 140	2 962 406
Morelos	33 726	1 082 874	31 345	1 242 105
Nayarit	0	739 300	177 828	745 245
Nuevo León	3 619 629	16 993 952	3 433 184	16 159 769
Oaxaca	3 843	1 327 569	228 002	960 864
Puebla	30 821	2 919 264	67 568	2 700 822
Querétaro	6 683	3 533 260	124 511	4 639 955
Quintana Roo	6 468	3 070 685	19 691	3 031 387
San Luis Potosí	3 491	2 254 210	0	2 808 456
Sinaloa	1 465 320	6 352 001	772 092	4 929 470
Sonora	461 961	4 669 649	268 195	5 011 529
Tabasco	21 830 882	4 036 778	19 406 347	5 183 581
Tamaulipas	87 678	5 484 222	63 336	5 852 945
Tlaxcala	21 181	370 000	5 271	464 640
Veracruz de Ignacio de la Llave	28 800	6 411 733	67 175	5 931 921
Yucatán	16 488	4 476 463	29 086	5 629 501
Zacatecas	1 293	2 197 376	83 826	2 744 734

Nota: La información se genera con un diseño de muestra probabilística y estratificado, y considera como variable de estratificación un componente principal conformado por el personal ocupado y el valor de la producción. Se considera como referencia de marco el directorio de los Censos Económicos del 2009, junto con el directorio de la Cámara Mexicana de la Industria de la Construcción (CMIC) y el directorio de la Cámara Nacional de la Industria de Desarrollo y Promoción de Vivienda (CANADEVI). Las cifras corresponden a promedio simple aritmético de los datos mensuales.

a/ Comprende: prestación de servicios, ejecución de obras como contratista principal, ejecución de obras como subcontratista, administración o supervisión de obras, alquiler de bienes muebles e inmuebles, anticipos y otros ingresos por la ejecución de obras y servicios.

b/ Comprende: compra de materiales como contratista principal y dados a subcontratistas, compra de materiales como subcontratista, materiales consumidos como activos fijos para uso propio, suministro de personal, pagos a subcontratistas, así como otros gastos en la ejecución de obras y servicios.

Fuente: INEGI. *Encuesta Nacional de Empresas Constructoras.*

13. Turismo

Establecimientos y cuartos por entidad federativa según categoría 1995, 2010 y 2011

Cuadro 13.1
1a. parte

Entidad federativa	Total		Cinco estrellas a/		Cuatro estrellas		Tres estrellas	
	Estable-cimientos	Cuartos	Estable-cimientos	Cuartos	Estable-cimientos	Cuartos	Estable-cimientos	Cuartos
1995								
Estados Unidos Mexicanos	**8 820**	**370 298**	**373**	**75 118**	**714**	**66 462**	**1 286**	**62 058**
Aguascalientes	53	2 537	5	535	8	682	6	256
Baja California	342	15 997	16	2 399	33	3 291	48	2 609
Baja California Sur	151	6 898	23	2 891	21	1 615	23	810
Campeche	115	3 184	0	0	9	888	13	521
Coahuila de Zaragoza	167	6 588	8	965	20	1 518	30	1 509
Colima	147	5 438	4	712	16	1 643	24	1 011
Chiapas	323	7 893	3	424	15	1 021	30	1 169
Chihuahua	247	10 124	13	1 646	22	1 466	62	3 011
Distrito Federal	629	45 166	34	10 056	53	6 481	83	7 146
Durango	123	3 284	3	320	5	380	14	579
Guanajuato	309	12 301	9	1 196	32	2 612	65	3 040
Guerrero	484	25 364	30	8 638	46	6 388	69	3 225
Hidalgo	158	4 445	3	271	7	498	25	962
Jalisco	646	32 855	36	8 424	49	5 900	76	4 645
México	327	11 973	7	1 024	19	1 884	35	1 778
Michoacán de Ocampo	424	12 518	5	555	31	2 454	73	2 871
Morelos	194	6 292	9	924	21	988	26	799
Nayarit	263	7 809	5	1 397	17	1 378	28	973
Nuevo León	82	6 853	13	2 536	14	1 868	18	1 223
Oaxaca	455	12 519	9	1 724	19	1 465	43	1 572
Puebla	239	8 401	7	897	16	1 002	44	1 750
Querétaro	116	5 258	11	1 225	9	896	31	1 357
Quintana Roo	351	31 481	66	17 977	41	4 541	54	2 851
San Luis Potosí	174	5 972	5	835	6	573	26	1 428
Sinaloa	268	12 694	10	2 456	31	3 299	45	2 028
Sonora	231	9 526	5	889	35	3 048	58	2 448
Tabasco	127	4 548	2	396	8	793	18	691
Tamaulipas	363	12 756	8	559	44	2 939	54	2 262
Tlaxcala	77	1 741	2	170	4	208	10	289
Veracruz de Ignacio de la Llave	927	27 920	15	2 100	33	2 399	115	5 585
Yucatán	162	5 849	4	768	20	1 597	22	916
Zacatecas	146	4 114	3	209	10	747	18	744
2010								
Estados Unidos Mexicanos	**16 875**	**638 494**	**1 071**	**169 182**	**1 787**	**123 368**	**2 948**	**106 823**
Aguascalientes	82	4 420	7	736	14	1 149	16	1 052
Baja California	472	20 661	21	3 229	42	3 757	80	3 990
Baja California Sur	332	19 268	59	11 818	35	2 191	48	1 675
Campeche	279	7 017	12	920	23	1 283	45	1 421
Coahuila de Zaragoza	258	10 959	19	2 172	58	4 418	72	1 988
Colima	232	7 655	9	1 382	31	2 407	45	1 387
Chiapas	794	17 293	18	1 225	46	2 579	127	3 063
Chihuahua	643	19 172	19	2 413	59	3 782	154	5 807
Distrito Federal	650	48 534	75	14 459	100	9 736	148	9 909
Durango	229	4 845	4	314	12	704	37	1 193
Guanajuato	591	20 072	70	3 069	85	5 320	125	4 137
Guerrero c/	593	28 239	52	9 998	75	7 894	127	4 786
Hidalgo	414	9 213	10	565	26	1 240	82	2 553
Jalisco	1 526	60 094	92	10 108	173	11 554	239	8 980
México	657	22 862	39	2 980	48	4 028	77	3 412
Michoacán de Ocampo	629	16 926	33	1 037	79	4 143	129	4 184
Morelos	341	8 095	28	1 793	36	1 355	56	1 555
Nayarit	636	27 285	27	8 986	23	1 909	49	1 685
Nuevo León	230	14 267	36	5 845	47	4 958	35	1 621
Oaxaca	1 192	24 151	31	2 210	95	3 928	141	3 446
Puebla	503	15 224	33	1 560	52	3 193	106	3 507
Querétaro	287	10 085	39	3 121	43	2 355	36	1 157
Quintana Roo	893	82 983	177	60 731	98	9 771	171	5 842
San Luis Potosí	348	10 693	8	1 039	39	2 291	53	1 976
Sinaloa	425	19 400	33	5 375	54	4 260	79	2 990
Sonora	461	19 630	20	3 149	47	4 369	76	3 207
Tabasco	429	10 704	6	1 043	18	1 391	49	1 847
Tamaulipas	571	20 243	15	1 815	92	6 104	148	5 349
Tlaxcala	199	3 724	3	189	8	422	24	596
Veracruz de Ignacio de la Llave	1 343	37 756	28	2 922	140	6 925	241	8 762
Yucatán	371	10 209	40	2 438	39	1 870	78	2 264
Zacatecas	265	6 815	8	541	50	2 082	55	1 482

(Continúa)

Establecimientos y cuartos por entidad federativa según categoría 1995, 2010 y 2011

Cuadro 13.1
1a. parte

Entidad federativa	Total		Cinco estrellas a/		Cuatro estrellas		Tres estrellas	
	Estable-cimientos	Cuartos	Estable-cimientos	Cuartos	Estable-cimientos	Cuartos	Estable-cimientos	Cuartos
2011								
Estados Unidos Mexicanos	**17 315**	**651 156**	**1 127**	**174 127**	**1 869**	**126 547**	**3 071**	**110 148**
Aguascalientes	120	4 838	7	692	16	1 332	17	1 068
Baja California	476	20 696	21	3 268	43	3 805	80	3 960
Baja California Sur	334	19 633	59	12 095	39	2 240	47	1 635
Campeche	299	7 150	12	920	23	1 264	50	1 485
Coahuila de Zaragoza	270	10 871	19	2 113	56	4 226	80	2 130
Colima	231	7 932	11	1 399	33	2 606	44	1 426
Chiapas	831	18 153	18	1 383	52	2 845	135	3 206
Chihuahua	687	20 631	18	2 600	66	4 170	159	6 234
Distrito Federal	651	48 888	76	14 643	100	9 930	148	9 915
Durango	234	5 041	4	311	12	709	38	1 219
Guanajuato	629	20 740	81	3 276	92	5 553	137	4 453
Guerrero c/	558	27 769	51	9 833	83	7 824	131	4 900
Hidalgo	474	10 027	10	565	29	1 275	101	3 194
Jalisco	1 583	61 358	103	11 127	184	11 591	253	9 285
México	665	23 445	40	3 072	51	4 112	70	3 324
Michoacán de Ocampo	655	17 154	38	1 183	80	4 172	135	4 183
Morelos	335	8 098	31	1 808	43	1 312	63	1 584
Nayarit	652	27 367	39	9 999	24	1 782	67	2 053
Nuevo León	232	14 402	35	5 795	47	4 958	38	1 769
Oaxaca	1 208	24 730	31	2 641	99	4 052	142	3 454
Puebla	515	15 658	34	1 724	53	3 250	111	3 595
Querétaro	301	10 415	40	2 847	47	2 832	39	1 237
Quintana Roo	908	84 860	182	62 223	100	10 000	172	5 846
San Luis Potosí	354	10 941	8	1 039	43	2 475	54	2 009
Sinaloa	431	19 743	33	5 378	57	4 507	81	3 127
Sonora	466	19 881	20	3 149	48	4 400	78	3 378
Tabasco	435	10 830	6	1 043	19	1 450	49	1 911
Tamaulipas	570	20 125	14	1 745	91	6 065	149	5 331
Tlaxcala	207	3 813	2	174	8	391	25	627
Veracruz de Ignacio de la Llave	1 372	38 553	29	2 844	143	7 145	248	9 024
Yucatán	375	10 540	47	2 697	42	2 119	72	2 052
Zacatecas	257	6 874	8	541	46	2 155	58	1 534

Establecimientos y cuartos por entidad federativa según categoría 1995, 2010 y 2011

Cuadro 13.1
2a. parte y última

Entidad federativa	Dos estrellas		Una estrella		Sin categoría b/	
	Establecimientos	Cuartos	Establecimientos	Cuartos	Establecimientos	Cuartos
1995						
Estados Unidos Mexicanos	**1 368**	**45 966**	**1 567**	**42 747**	**3 512**	**77 947**
Aguascalientes	10	376	9	286	15	402
Baja California	45	1 600	21	543	179	5 555
Baja California Sur	15	419	14	343	55	820
Campeche	35	834	15	296	43	645
Coahuila de Zaragoza	22	612	10	336	77	1 648
Colima	17	554	19	347	67	1 171
Chiapas	48	1 434	38	807	189	3 038
Chihuahua	36	1 085	79	1 667	35	1 249
Distrito Federal	102	6 345	183	8 696	174	6 442
Durango	22	710	48	865	31	430
Guanajuato	40	1 595	21	597	142	3 261
Guerrero	101	3 001	49	942	189	3 170
Hidalgo	41	1 180	25	517	57	1 017
Jalisco	75	2 703	236	6 500	174	4 683
México	29	1 185	49	1 030	188	5 072
Michoacán de Ocampo	95	2 585	61	1 355	159	2 698
Morelos	36	1 228	72	1 720	30	633
Nayarit	40	1 036	24	568	149	2 457
Nuevo León	22	868	7	198	8	160
Oaxaca	80	2 235	53	1 210	251	4 313
Puebla	40	1 147	54	1 572	78	2 033
Querétaro	23	772	15	383	27	625
Quintana Roo	37	853	49	1 320	104	3 939
San Luis Potosí	21	791	17	384	99	1 961
Sinaloa	36	1 338	46	1 231	100	2 342
Sonora	28	825	52	1 053	53	1 263
Tabasco	20	675	19	544	60	1 449
Tamaulipas	67	2 443	80	2 041	110	2 512
Tlaxcala	17	286	16	269	28	519
Veracruz de Ignacio de la Llave	106	3 465	127	3 773	531	10 598
Yucatán	29	906	31	797	56	865
Zacatecas	33	880	28	557	54	977
2010						
Estados Unidos Mexicanos	**2 257**	**60 755**	**2 631**	**53 983**	**6 181**	**124 383**
Aguascalientes	20	634	11	331	14	518
Baja California	92	3 138	89	2 467	148	4 080
Baja California Sur	37	727	36	631	117	2 226
Campeche	62	1 424	74	1 266	63	703
Coahuila de Zaragoza	19	516	8	357	82	1 508
Colima	34	840	52	743	61	896
Chiapas	142	3 433	414	5 909	47	1 084
Chihuahua	83	1 942	328	5 228	0	0
Distrito Federal	120	6 394	129	5 482	78	2 554
Durango	32	723	26	557	118	1 354
Guanajuato	79	2 438	65	1 588	167	3 520
Guerrero c/	122	2 677	41	751	176	2 133
Hidalgo	62	1 321	32	640	202	2 894
Jalisco	151	3 660	229	5 582	642	20 210
México	45	1 198	104	2 283	344	8 961
Michoacán de Ocampo	110	2 868	60	1 196	218	3 498
Morelos	33	1 014	46	1 056	142	1 322
Nayarit	44	988	37	795	456	12 922
Nuevo León	27	896	39	621	46	326
Oaxaca	133	3 376	92	2 002	700	9 189
Puebla	66	1 383	82	1 567	164	4 014
Querétaro	53	1 227	31	555	85	1 670
Quintana Roo	90	1 993	78	1 189	279	3 457
San Luis Potosí	47	1 205	42	911	159	3 271
Sinaloa	41	1 435	44	1 044	174	4 296
Sonora	86	2 087	58	1 004	174	5 814
Tabasco	31	948	36	845	289	4 630
Tamaulipas	61	2 113	37	943	218	3 919
Tlaxcala	29	557	42	538	93	1 422
Veracruz de Ignacio de la Llave	220	5 805	195	4 573	519	8 769
Yucatán	51	978	53	973	110	1 686
Zacatecas	35	817	21	356	96	1 537

(Continúa)

Establecimientos y cuartos por entidad federativa según categoría 1995, 2010 y 2011

Cuadro 13.1
2a. parte y última

Entidad federativa	Dos estrellas		Una estrella		Sin categoría b/	
	Establecimientos	Cuartos	Establecimientos	Cuartos	Establecimientos	Cuartos
2011						
Estados Unidos Mexicanos	**2 369**	**62 890**	**2 692**	**54 807**	**6 187**	**122 637**
Aguascalientes	20	634	12	334	48	778
Baja California	90	3 063	94	2 575	148	4 025
Baja California Sur	36	776	28	605	125	2 282
Campeche	64	1 418	77	1 285	73	778
Coahuila de Zaragoza	24	640	6	280	85	1 482
Colima	34	851	42	796	67	854
Chiapas	145	3 470	431	6 110	50	1 139
Chihuahua	101	2 331	343	5 296	0	0
Distrito Federal	120	6 393	129	5 482	78	2 525
Durango	33	734	24	527	123	1 541
Guanajuato	85	2 368	62	1 532	172	3 558
Guerrero c/	123	2 720	46	806	124	1 686
Hidalgo	89	1 801	44	847	201	2 345
Jalisco	153	3 662	231	5 565	659	20 128
México	51	1 574	110	2 292	343	9 071
Michoacán de Ocampo	122	3 015	72	1 367	208	3 234
Morelos	41	1 054	50	999	107	1 341
Nayarit	56	1 225	42	919	424	11 389
Nuevo León	28	912	37	597	47	371
Oaxaca	132	3 383	90	1 951	714	9 249
Puebla	68	1 437	83	1 667	166	3 985
Querétaro	54	1 246	31	573	90	1 680
Quintana Roo	91	2 021	79	1 194	284	3 576
San Luis Potosí	48	1 224	42	914	159	3 280
Sinaloa	41	1 435	44	1 044	175	4 252
Sonora	88	2 157	59	1 016	173	5 781
Tabasco	33	1 001	37	867	291	4 558
Tamaulipas	62	2 140	37	928	217	3 916
Tlaxcala	28	520	42	527	102	1 574
Veracruz de Ignacio de la Llave	224	5 890	197	4 598	531	9 052
Yucatán	51	981	53	980	110	1 711
Zacatecas	34	814	18	334	93	1 496

Nota: La clasificación se refiere a la categoría en la que, de acuerdo con el comportamiento estadístico y servicios con que cuenta un hotel, la Oficina Estatal de Turismo lo clasifica en el SITE. La información presentada en este cuadro considera la totalidad de los establecimientos. Los datos a partir de 2006 se refieren al 31 de diciembre de cada año.

a/ Incluye a categorías anteriormente denominados gran turismo y clase especial.

b/ Incluye: hoteles de clase económica, no clasificados y el resto de las modalidades de alojamiento (cuartos, espacios y unidades).

c/ La información comprende únicamente los municipios de Acapulco de Juárez, Chilpancingo de los Bravo, Iguala de la Independencia, Taxco de Alarcón y Zihuatanejo de Azueta.

Fuente: Para 1995: SECTUR. *Compendio Estadístico del Turismo en México, 2009.* México, DF, 2010.

Para 2010 y 2011: SECTUR-INEGI. Elaborado con base en la información proporcionada por las Oficinas Estatales de Turismo.

Cuartos promedio, porcentaje de ocupación y llegada de turistas por centros turísticos seleccionados
1995, 2010 y 2011

Cuadro 13.2

Centro turístico	Cuartos promedio a/	Porcentaje de ocupación	Llegada de turistas		
			Total	Nacionales	Extranjeros
1995					
Acapulco, Gro.	15 574	42.7	1 781 763	1 406 368	375 395
Aguascalientes, Ags.	2 510	33.7	257 991	247 550	10 441
Bahías de Huatulco, Oax.	1 846	50.9	153 452	115 915	37 537
Campeche, Camp.	733	37.3	125 403	79 530	45 873
Cancún, Q. Roo	18 900	75.8	2 154 608	488 769	1 665 839
Ciudad Juárez, Chih.	2 509	46.0	580 799	511 308	69 491
Cozumel, Q. Roo	3 332	59.7	310 302	66 844	243 458
Cuautla, Mor.	1 098	34.2	160 991	159 873	1 118
Cuernavaca, Mor.	2 023	37.2	300 816	274 620	26 196
Distrito Federal	39 856	63.5	7 889 411	6 203 578	1 685 833
Durango, Dgo.	1 594	54.8	311 878	307 261	4 617
Guadalajara, Jal.	11 600	38.2	1 365 713	1 230 873	134 840
Guanajuato, Gto.	1 767	35.8	292 829	254 903	37 926
Hermosillo, Son.	1 624	45.7	203 589	171 972	31 617
Ixtapa Zihuatanejo, Gro.	4 097	47.6	352 116	230 408	121 708
Ixtapan de la Sal, Méx.	714	33.0	97 096	93 248	3 848
La Paz, BCS	1 342	46.5	198 101	147 752	50 349
Loreto, BCS	381	36.4	35 963	12 440	23 523
Los Cabos, BCS	3 710	61.4	448 834	58 355	390 479
Manzanillo, Col.	2 677	38.7	323 954	264 340	59 614
Mazatlán, Sin.	6 587	42.3	702 953	543 648	159 305
Mérida, Yuc.	4 076	35.2	497 004	277 068	219 936
Monterrey, NL	6 303	50.5	862 787	720 317	142 470
Morelia, Mich.	2 894	41.1	551 730	525 459	26 271
Municipios de Durango b/	1 080	51.4	231 485	224 243	7 242
Municipios de Morelos c/	1 143	44.6	236 600	224 951	11 649
Oaxaca, Oax.	3 158	42.6	462 314	328 877	133 437
Pachuca, Hgo.	976	34.0	135 300	134 623	677
Puebla, Pue.	3 450	39.6	584 130	518 617	65 513
Puerto Vallarta, Jal.	8 363	59.0	829 409	467 886	361 523
Querétaro, Qro.	2 238	41.6	337 706	326 758	10 948
Reynosa, Tamps.	2 180	43.7	255 745	229 711	26 034
Saltillo, Coah.	1 467	39.9	198 605	170 258	28 347
San Cristóbal de las Casas, Chis.	1 125	35.0	161 910	81 030	80 880
San Juan del Río, Qro.	780	39.2	100 559	96 463	4 096
San Luis Potosí, SLP	2 410	40.9	288 877	261 073	27 804
San Miguel de Allende, Gto.	1 032	35.4	140 160	108 017	32 143
Taxco, Gro.	801	35.2	154 458	92 865	61 593
Tepic, Nay.	1 352	32.8	129 420	127 026	2 394
Tequisquiapan, Qro.	653	15.2	47 847	47 263	584
Tijuana, BC	4 262	45.0	810 196	631 499	178 697
Tlaxcala,Tlax.	1 016	31.4	171 407	167 839	3 568
Toluca, Méx.	1 276	43.5	194 550	178 220	16 330
Tuxtla Gutiérrez, Chis.	1 756	40.6	266 509	246 097	20 412
Valle de Bravo, Méx.	480	31.7	77 660	73 120	4 540
Veracruz, Ver.	5 562	44.6	1 153 096	1 120 689	32 407
Villahermosa, Tab.	2 090	50.2	280 491	250 670	29 821
Zacatecas, Zac.	1 322	43.9	274 468	264 863	9 605
2010 P/					
Acapulco, Gro.	18 513	38.8	4 890 456	4 756 745	133 711
Aguascalientes, Ags.	3 968	34.0	437 643	421 780	15 863
Akumal, Q. Roo	3 308	73.2	297 860	14 764	283 096
Bahías de Huatulco, Oax.	2 852	48.5	352 834	318 711	34 123
Cabo San Lucas, BCS	6 556	61.7	622 125	150 589	471 536
Campeche, Camp.	1 332	52.8	281 894	208 816	73 078
Cancún, Q. Roo	29 670	57.2	4 041 429	1 756 447	2 284 982
Celaya, Gto.	1 889	36.3	268 919	260 825	8 094
Ciudad Juárez, Chih.	3 690	53.2	399 717	325 766	73 951
Coatzacoalcos, Ver.	1 437	48.4	230 534	230 016	518
Colima, Col.	939	47.1	127 553	123 728	3 825
Comitán, Chis.	708	46.5	205 950	184 554	21 396
Cozumel, Q. Roo	4 469	44.5	526 151	137 661	388 490
Cuernavaca, Mor.	3 353	35.7	578 875	526 212	52 663
Culiacán, Sin.	2 112	48.0	441 869	427 720	14 149
Chetumal, Q. Roo	1 697	38.7	445 230	439 642	5 588
Chichen-Itzá, Yuc.	380	18.8	47 541	12 739	34 802
Chihuahua, Chih.	3 879	42.9	493 296	429 258	64 038

(Continúa)

Cuartos promedio, porcentaje de ocupación y llegada de turistas por centros turísticos seleccionados
1995, 2010 y 2011

Cuadro 13.2

Centro turístico	Cuartos promedio a/	Porcentaje de ocupación	Llegada de turistas		
			Total	Nacionales	Extranjeros
Distrito Federal	45 980	52.3	9 899 693	8 099 736	1 799 957
Durango, Dgo.	1 514	46.2	282 423	279 658	2 765
El Fuerte, Sin.	389	61.6	211 262	157 118	54 144
Ensenada, BC	2 240	32.2	398 770	281 228	117 542
Guadalajara, Jal.	15 734	46.5	2 512 252	2 283 328	228 924
Guanajuato, Gto.	2 668	39.9	484 096	465 735	18 361
Guaymas - San Carlos, Son.	1 316	37.8	189 249	171 457	17 792
Hermosillo, Son.	2 591	48.6	434 755	407 585	27 170
Hidalgo del Parral, Chih.	575	36.5	100 997	99 291	1 706
Irapuato, Gto.	1 505	45.2	259 480	255 897	3 583
Isla Mujeres, Q. Roo	1 013	39.1	158 700	78 284	80 416
Istmo de Tehuantepec, Oax.	1 082	38.0	175 130	167 959	7 171
Ixtapa Zihuatanejo, Gro.	5 039	52.0	640 441	546 384	94 057
La Paz, BCS	1 552	47.3	226 462	190 378	36 084
León, Gto.	5 014	43.3	1 076 609	1 046 264	30 345
Loreto, BCS	590	27.4	75 759	68 360	7 399
Los Cabos, BCS	11 762	56.8	1 120 983	317 314	803 669
Los Mochis, Sin.	1 279	37.5	190 012	173 204	16 808
Manzanillo, Col.	3 516	45.0	553 080	534 698	18 382
Matamoros, Tamp.	2 251	30.0	319 931	307 412	12 519
Mazatlán, Sin.	9 111	48.2	1 603 808	1 181 026	422 782
Mérida, Yuc.	5 215	51.7	953 254	802 977	150 277
Mexicali, BC	2 138	58.1	470 605	382 135	88 470
Monterrey, NL	11 925	44.3	1 450 869	1 243 353	207 516
Morelia, Mich.	3 931	44.9	816 071	795 092	20 979
Nuevo Casas Grandes, Chih.	432	22.8	41 667	35 977	5 690
Nuevo Vallarta, Nay.	5 988	65.5	721 600	421 590	300 010
Oaxaca, Oax.	5 256	39.6	880 590	792 754	87 836
Pachuca, Hgo.	1 535	44.1	310 322	267 351	42 971
Palenque, Chis.	2 063	33.6	457 492	384 049	73 443
Piedras Negras, Coah.	847	47.8	165 888	146 864	19 024
Playa del Carmen, Q. Roo	5 514	60.5	515 968	57 113	458 855
Playacar, Q. Roo	5 836	77.8	494 714	3 223	491 491
Playas de Rosarito, BC	2 144	16.5	208 814	55 931	152 883
Puebla, Pue.	5 590	53.0	1 309 125	1 203 603	105 522
Puerto Escondido, Oax.	2 030	25.9	218 169	211 809	6 360
Puerto Vallarta, Jal.	10 128	54.3	1 201 078	769 897	431 181
Querétaro, Qro.	4 219	59.7	930 110	881 646	48 464
Región Mixteca, Oax.	593	28.4	76 068	76 035	33
Riviera Maya, Q. Roo	33 551	67.6	2 880 499	113 685	2 766 814
Salamanca, Gto.	519	42.3	95 330	94 872	458
Saltillo, Coah.	2 478	40.9	237 390	197 598	39 792
San Cristóbal de las Casas, Chis.	3 025	34.5	603 766	480 279	123 487
San Felipe, BC	659	17.9	84 758	55 405	29 353
San José del Cabo, BCS	2 604	53.7	218 663	78 589	140 074
San Juan de los Lagos, Jal.	3 224	18.9	755 385	755 265	120
San Juan del Río, Qro.	916	38.7	140 250	135 247	5 003
San Luis Potosí, SLP	3 951	47.8	726 164	679 988	46 176
San Miguel de Allende, Gto.	1 500	33.7	203 052	183 985	19 067
Santiago, NL	260	23.5	20 967	20 695	272
Tampico, Tamps.	3 548	28.6	553 347	549 980	3 367
Tapachula, Chis.	1 828	35.2	255 523	183 110	72 413
Taxco, Gro.	860	27.0	176 264	172 958	3 306
Tecate, BC	308	28.2	63 989	40 561	23 428
Tequila, Jal.	189	27.8	40 385	38 899	1 486
Tequisquiapan, Qro.	844	18.8	84 070	83 803	267
Tijuana, BC	4 781	42.8	829 480	552 910	276 570
Tlaxcala, Tlax.	445	31.7	60 063	59 261	802
Toluca, Méx.	3 012	39.3	603 918	422 083	181 835
Tonalá - Puerto Arista, Chis.	547	24.5	130 156	130 038	118
Tuxtepec, Oax.	804	36.1	107 532	107 462	70
Tuxtla Gutiérrez, Chis.	3 241	44.9	663 274	642 538	20 736
Uxmal, Yuc.	156	21.1	21 306	1 784	19 522
Valladolid, Yuc.	507	31.7	107 933	76 032	31 901
Valle de Bravo, Méx.	485	25.9	86 085	85 170	915
Veracruz, Ver.	8 828	44.0	1 949 313	1 919 136	30 177
Villahermosa, Tab.	3 213	51.9	485 038	455 405	29 633
Xalapa, Ver.	2 236	48.9	431 099	424 293	6 806
Zacatecas, Zac.	3 010	43.1	488 864	467 638	21 226
Zona Corredor Los Cabos, BCS	2 195	47.4	240 955	85 771	155 184

Cuartos promedio, porcentaje de ocupación y llegada de turistas por centros turísticos seleccionados
1995, 2010 y 2011

Cuadro 13.2

Centro turístico	Cuartos promedio a/	Porcentaje de ocupación	Llegada de turistas		
			Total	Nacionales	Extranjeros
2011 P/					
Acapulco, Gro.	18 345	37.7	3 903 849	3 791 559	112 290
Aguascalientes, Ags.	3 868	38.3	476 212	444 721	31 491
Akumal, Q. Roo	3 308	80.2	292 659	2 964	289 695
Bahías de Huatulco, Oax.	2 837	51.0	376 701	345 312	31 389
Cabo San Lucas, BCS	6 705	63.6	696 433	179 838	516 595
Campeche, Camp.	1 341	58.6	302 840	218 259	84 581
Cancún, Q. Roo	28 844	58.4	3 892 029	1 646 384	2 245 645
Celaya, Gto.	1 937	37.6	290 925	287 337	3 588
Ciudad Juárez, Chih.	4 078	42.5	406 149	327 272	78 877
Coatzacoalcos, Ver.	1 445	49.3	232 964	231 934	1 030
Colima, Col.	943	48.5	121 713	119 430	2 283
Comitán, Chis.	705	46.8	193 326	177 860	15 466
Cozumel, Q. Roo	4 474	44.7	475 837	160 614	315 223
Cuernavaca, Mor.	3 351	36.8	570 155	525 423	44 732
Culiacán, Sin.	2 147	47.4	477 469	468 339	9 130
Chetumal, Q. Roo	1 791	40.1	469 151	461 489	7 662
Chichen-Itzá, Yuc.	366	20.0	49 433	13 298	36 135
Chihuahua, Chih.	3 929	45.5	481 468	411 325	70 143
Distrito Federal	46 363	57.4	11 206 116	9 185 998	2 020 118
Durango, Dgo.	1 516	42.6	242 687	238 098	4 589
El Fuerte, Sin.	361	29.5	89 962	72 075	17 887
Ensenada, BC	2 183	34.8	459 863	331 333	128 530
Guadalajara, Jal.	17 298	49.3	2 712 936	2 441 224	271 712
Guanajuato, Gto.	2 733	37.6	483 326	467 230	16 096
Guaymas - San Carlos, Son.	1 331	41.9	170 684	161 169	9 515
Hermosillo, Son.	2 770	54.4	557 826	525 137	32 689
Hidalgo del Parral, Chih.	573	35.8	100 586	99 354	1 232
Irapuato, Gto.	1 506	46.4	274 385	270 499	3 886
Isla Mujeres, Q. Roo	1 030	42.1	179 629	111 867	67 762
Istmo de Tehuantepec, Oax.	1 073	45.3	191 756	179 056	12 700
Ixtapa Zihuatanejo, Gro.	5 055	47.1	546 258	468 553	77 705
La Paz, BCS	1 553	45.8	234 312	206 119	28 193
León, Gto.	5 154	44.7	1 138 702	1 116 922	21 780
Loreto, BCS	733	25.4	84 139	64 010	20 129
Los Cabos, BCS	11 852	59.0	1 237 283	336 362	900 921
Los Mochis, Sin.	1 276	39.3	208 057	201 743	6 314
Manzanillo, Col.	3 542	45.1	509 594	488 561	21 033
Mazatlán, Sin.	9 143	47.4	1 548 300	1 169 676	378 624
Mérida, Yuc.	5 317	55.3	1 044 536	885 549	158 987
Mexicali, BC	2 259	56.6	407 026	357 887	49 139
Monterrey, NL	12 161	42.7	1 388 139	1 232 187	155 952
Morelia, Mich.	3 929	40.3	705 336	684 051	21 285
Nuevo Casas Grandes, Chih.	434	25.6	39 394	35 009	4 385
Nuevo Vallarta, Nay.	5 893	62.5	718 503	483 715	234 788
Oaxaca, Oax.	5 257	39.8	897 565	812 441	85 124
Pachuca, Hgo.	1 528	52.9	471 714	420 970	50 744
Palenque, Chis.	2 327	33.8	510 166	416 396	93 770
Piedras Negras, Coah.	794	42.2	162 390	149 402	12 988
Playa del Carmen, Q. Roo	5 563	67.5	603 463	66 619	536 844
Playacar, Q. Roo	5 835	79.4	563 195	10 155	553 040
Playas de Rosarito, BC	2 173	18.7	254 797	63 199	191 598
Puebla, Pue.	5 602	55.0	1 497 743	1 361 937	135 806
Puerto Escondido, Oax.	2 061	23.6	198 728	194 255	4 473
Puerto Vallarta, Jal.	11 286	54.0	1 276 306	896 646	379 660
Querétaro, Qro.	5 052	59.2	977 173	923 467	53 706
Región Mixteca, Oax.	488	26.7	66 146	66 118	28
Riviera Maya, Q. Roo	33 873	71.0	3 078 405	130 527	2 947 878
Salamanca, Gto.	566	41.5	96 802	95 831	971
Saltillo, Coah.	2 516	48.2	333 442	292 926	40 516
San Cristóbal de las Casas, Chis.	3 025	38.8	741 554	608 515	133 039
San Felipe, BC	650	17.4	87 833	60 177	27 656
San José del Cabo, BCS	2 629	54.5	253 300	68 892	184 408
San Juan de los Lagos, Jal.	3 225	19.5	806 697	806 682	15
San Juan del Río, Qro.	886	42.7	137 597	135 287	2 310
San Luis Potosí, SLP	4 085	49.7	712 777	673 782	38 995
San Miguel de Allende, Gto.	1 663	35.3	233 614	216 930	16 684
Santiago, NL	262	21.9	24 731	24 719	12
Tampico, Tamps.	3 616	36.5	613 251	610 271	2 980

(Continúa)

Cuartos promedio, porcentaje de ocupación y llegada de turistas por centros turísticos seleccionados
1995, 2010 y 2011

Cuadro 13.2

Centro turístico	Cuartos promedio a/	Porcentaje de ocupación	Llegada de turistas		
			Total	Nacionales	Extranjeros
Tapachula, Chis.	1 825	36.7	280 539	215 639	64 900
Taxco, Gro.	864	25.7	168 930	168 930	0
Tecate, BC	312	28.9	65 380	46 316	19 064
Tequila, Jal.	299	25.0	44 950	43 609	1 341
Tequisquiapan, Qro.	864	21.6	99 387	98 921	466
Tijuana, BC	4 775	43.7	851 723	587 552	264 171
Tlaxcala, Tlax.	447	33.5	67 719	66 770	949
Toluca, Méx.	3 254	40.7	671 994	532 568	139 426
Tonalá - Puerto Arista, Chis.	584	24.9	133 162	133 113	49
Tuxtepec, Oax.	805	38.1	104 899	104 831	68
Tuxtla Gutiérrez, Chis.	3 488	43.3	640 742	619 101	21 641
Uxmal, Yuc.	155	23.7	23 975	2 819	21 156
Valladolid, Yuc.	540	31.6	100 691	68 788	31 903
Valle de Bravo, Méx.	541	30.7	110 280	107 197	3 083
Veracruz, Ver.	8 844	42.7	1 925 816	1 888 510	37 306
Villahermosa, Tab.	3 432	54.5	517 411	478 904	38 507
Xalapa, Ver.	2 348	50.0	545 386	538 096	7 290
Zacatecas, Zac.	2 986	37.3	407 561	393 906	13 655
Zona Corredor Los Cabos, BCS	2 228	51.8	253 576	87 290	166 286

Nota: Sólo incluye establecimientos contemplados en el programa Cuestionario Hotelero, categorías de 1 a 5 estrellas. Se presenta información de los centros turísticos que reportan datos.

a/ Cuartos disponibles al mes de diciembre de cada año.

b/ Incluye las localidades de Bermejillo, Canatlán, Cuencamé, Gómez Palacio, Guadalupe Victoria, Ciudad Lerdo, Nuevo Ideal, Santa María del Oro, El Salto, Santiago Papasquiaro, Tepehuanes y Vicente Guerrero.

c/ Incluye las localidades de Oaxtepec, Cocoyoc, San José Vistahermosa, Tepoztlán y Tequesquitengo.

Fuente: SECTUR. *Compendio Estadístico del Turismo en México, 2011* . México, DF, 2012.

Establecimientos de preparación y servicio de alimentos y bebidas por entidad federativa según tipo 2010 y 2011

Cuadro 13.3

Entidad federativa	Total	Restaurantes a/	Cafeterías	Discotecas y centros nocturnos	Bares	Otros
2010						
Estados Unidos Mexicanos	**36 042**	**26 543**	**2 018**	**1 397**	**3 655**	**2 429**
Aguascalientes	250	174	42	6	28	0
Baja California	544	370	67	31	56	20
Baja California Sur	352	283	17	34	18	0
Campeche	760	544	55	33	128	0
Coahuila de Zaragoza	814	593	36	30	93	62
Colima	364	302	5	8	49	0
Chiapas	1 404	1 135	107	68	94	0
Chihuahua	2 597	1 888	129	193	387	0
Distrito Federal	1 459	1 228	122	27	71	11
Durango	662	519	36	38	69	0
Guanajuato	1 747	920	122	109	224	372
Guerrero b/	764	609	35	52	68	0
Hidalgo	703	463	26	42	172	0
Jalisco	4 662	2 799	288	119	565	891
México	1 339	1 339	ND	0	0	0
Michoacán de Ocampo	245	182	8	11	41	3
Morelos	822	681	33	29	79	0
Nayarit	632	463	21	18	31	99
Nuevo León	445	342	41	43	19	0
Oaxaca	1 925	1 213	118	28	98	468
Puebla	1 130	975	67	18	70	0
Querétaro	1 105	752	80	11	110	152
Quintana Roo	1 305	963	34	50	239	19
San Luis Potosí	596	498	34	22	42	0
Sinaloa	1 263	1 036	47	74	106	0
Sonora	973	720	57	62	134	0
Tabasco	1 083	775	54	29	119	106
Tamaulipas	673	537	41	6	19	70
Tlaxcala	251	160	26	8	29	28
Veracruz de Ignacio de la Llave	3 898	3 147	218	145	388	0
Yucatán	567	513	19	13	13	9
Zacatecas	708	420	33	40	96	119
2011						
Estados Unidos Mexicanos	**37 494**	**27 138**	**2 211**	**1 382**	**3 616**	**3 147**
Aguascalientes	304	212	45	14	33	ND
Baja California	524	356	46	33	68	21
Baja California Sur	366	302	18	22	24	ND
Campeche	807	613	59	34	101	ND
Coahuila de Zaragoza	838	385	40	30	91	292
Colima	364	302	5	8	49	ND
Chiapas	1 531	1 224	121	73	113	ND
Chihuahua	2 798	2 036	163	195	404	0
Distrito Federal	1 453	1 223	122	18	78	12
Durango	703	548	34	35	82	4
Guanajuato	1 793	937	121	110	235	390
Guerrero b/	754	603	34	51	66	ND
Hidalgo	733	552	31	27	123	ND
Jalisco	4 823	2 945	315	130	537	896
México	1 477	1 411	66	ND	ND	ND
Michoacán de Ocampo	246	183	9	10	41	3
Morelos	701	560	33	29	79	0
Nayarit	867	301	35	17	17	497
Nuevo León	442	342	41	40	19	ND
Oaxaca	1 929	1 212	113	27	97	480
Puebla	1 158	1 003	67	18	70	ND
Querétaro	1 171	790	88	13	118	162
Quintana Roo	1 458	1 068	46	59	266	19
San Luis Potosí	580	481	41	21	37	ND
Sinaloa	1 397	1 166	54	67	110	0
Sonora	992	739	57	62	134	0
Tabasco	1 107	803	59	30	92	123
Tamaulipas	687	540	41	6	19	81
Tlaxcala	236	159	22	4	24	27
Veracruz de Ignacio de la Llave	3 913	3 153	221	151	388	0
Yucatán	632	563	36	13	12	8
Zacatecas	710	426	28	35	89	132

Nota: Cifras al 31 de diciembre de cada año.
a/ Incluye restaurantes bar.
b/ La información comprende únicamente los centros turísticos Acapulco de Juárez, Taxco de Alarcón y Zihuatanejo de Azueta.
Fuente: SECTUR-INEGI. Elaborado con base en la información proporcionada por las Oficinas Estatales de Turismo.

Otros establecimientos de servicios turísticos complementarios por entidad federativa 1995, 2010 y 2011

Cuadro 13.4

Entidad federativa	Agencias de viaje					Guías de turistas	Arrenda-doras de autos	Centros de con-venciones a/
	Total	Operadoras mayoristas	Operadoras minoristas	Especiali-zadas b/	Otros c/			
1995								
Estados Unidos Mexicanos	**3 734**	**652**	**2 345**	**276**	**461**	**1 003**	**529**	**34**
Aguascalientes	38	ND	32	6	ND	6	4	1
Baja California	167	7	148	11	1	46	26	1
Baja California Sur	64	1	58	5	ND	8	28	4
Campeche	21	ND	21	ND	ND	15	5	ND
Coahuila de Zaragoza	55	3	50	2	ND	1	9	2
Colima	24	ND	18	6	ND	21	9	ND
Chiapas	69	5	58	6	ND	15	11	4
Chihuahua	112	14	89	3	6	18	15	ND
Distrito Federal	905	284	554	5	62	59	22	4
Durango	30	ND	26	3	1	ND	3	ND
Guanajuato	101	17	77	7	ND	6	15	ND
Guerrero	188	21	39	10	118	348	40	2
Hidalgo	22	2	18	2	ND	3	6	8
Jalisco	434	49	331	54	ND	153	57	1
México	150	3	17	1	129	7	13	ND
Michoacán de Ocampo	128	3	98	27	ND	18	10	1
Morelos	63	4	50	9	ND	2	6	ND
Nayarit	33	12	19	2	ND	3	15	ND
Nuevo León	54	13	37	4	ND	ND	27	1
Oaxaca	73	24	34	15	ND	108	12	ND
Puebla	118	7	109	ND	2	7	14	ND
Querétaro	39	ND	28	10	1	3	7	ND
Quintana Roo	222	39	57	10	116	ND	24	1
San Luis Potosí	38	6	28	3	1	25	8	ND
Sinaloa	111	12	83	16	ND	76	18	1
Sonora	59	1	54	1	3	8	25	1
Tabasco	30	15	11	4	ND	ND	8	1
Tamaulipas	99	72	10	9	8	1	34	1
Tlaxcala	11	1	8	2	ND	14	3	ND
Veracruz de Ignacio de la Llave	113	9	89	2	13	25	23	ND
Yucatán	97	28	58	11	ND	2	26	ND
Zacatecas	66	ND	36	30	ND	5	6	ND
2010								
Estados Unidos Mexicanos	**5 294 d/**	**390**	**2 500**	**315**	**53**	**1 984**	**937**	**687**
Aguascalientes	180	ND	ND	ND	ND	10	17	4
Baja California	90	ND	ND	ND	ND	71	26	6
Baja California Sur	59	ND	ND	ND	ND	141	31	21
Campeche	27	ND	ND	ND	ND	74	12	2
Coahuila de Zaragoza	73	4	55	14	0	0	30	3
Colima	34	0	34	0	0	21	9	1
Chiapas	137	11	90	36	0	79	11	5
Chihuahua	184	20	154	10	0	0	31	4
Distrito Federal	652	185	415	19	33	54	55	13
Durango	33	ND	ND	ND	ND	0	8	10
Guanajuato	325	16	277	21	11	175	69	88
Guerrero	79	ND	ND	ND	ND	0	25	5
Hidalgo	92	ND	ND	ND	ND	58	21	4
Jalisco	722	ND	ND	ND	ND	377	90	0
México	344	18	298	28	0	0	16	2
Michoacán de Ocampo	280	15	265	0	0	88	0	0
Morelos	108	37	66	5	0	0	27	1
Nayarit	42	0	25	17	0	0	6	22
Nuevo León	349	ND	ND	ND	ND	44	68	4
Oaxaca	106	13	80	4	9	129	22	71
Puebla	193	14	175	4	0	22	5	1
Querétaro	183	ND	ND	ND	ND	11	21	35
Quintana Roo	117	ND	ND	ND	ND	0	94	49
San Luis Potosí	105	ND	ND	ND	ND	52	16	3
Sinaloa	106	12	92	2	0	0	27	201
Sonora	80	5	60	15	0	0	39	14
Tabasco	45	11	34	0	0	17	15	2
Tamaulipas	29	1	28	0	0	0	32	4
Tlaxcala	22	0	22	0	0	23	3	1
Veracruz de Ignacio de la Llave	292	6	146	140	0	59	67	109
Yucatán	141	22	119	0	0	455	38	1
Zacatecas	65	0	65	0	0	24	6	1

(Continúa)

Otros establecimientos de servicios turísticos complementarios por entidad federativa 1995, 2010 y 2011

Cuadro 13.4

Entidad federativa	Agencias de viaje					Guías de turistas	Arrenda-doras de autos	Centros de con-venciones a/
	Total	Operadoras mayoristas	Operadoras minoristas	Especiali-zadas b/	Otros c/			
2011 P/								
Estados Unidos Mexicanos	**5 838 d/**	**390**	**2 491**	**315**	**53**	**2 718**	**1 014**	**712**
Aguascalientes	214	ND	ND	ND	ND	10	17	4
Baja California	130	ND	ND	ND	ND	71	29	6
Baja California Sur	54	ND	ND	ND	ND	162	39	21
Campeche	32	ND	ND	ND	ND	63	10	2
Coahuila de Zaragoza	61	4	43	14	0	0	30	3
Colima	39	0	39	0	0	29	13	8
Chiapas	151	11	104	36	0	84	11	5
Chihuahua	233	20	203	10	0	81	31	3
Distrito Federal	443	185	206	19	33	56	58	18
Durango	38	ND	ND	ND	ND	25	8	20
Guanajuato	363	16	315	21	11	173	69	90
Guerrero	79	ND	ND	ND	ND	479	25	5
Hidalgo	68	ND	ND	ND	ND	68	28	1
Jalisco	736	ND	ND	ND	ND	404	95	0
México	346	18	300	28	0	0	17	2
Michoacán de Ocampo	295	15	280	0	0	96	0	0
Morelos	108	37	66	5	0	0	27	1
Nayarit	45	0	28	17	0	43	9	22
Nuevo León	827	ND	ND	ND	ND	41	62	5
Oaxaca	107	13	81	4	9	128	21	72
Puebla	209	14	191	4	0	23	35	2
Querétaro	179	ND	ND	ND	ND	11	23	36
Quintana Roo	121	ND	ND	ND	ND	0	113	49
San Luis Potosí	111	ND	ND	ND	ND	58	12	4
Sinaloa	166	12	152	2	0	0	28	201
Sonora	88	5	68	15	0	0	39	14
Tabasco	52	11	41	0	0	16	15	2
Tamaulipas	26	1	25	0	0	30	42	4
Tlaxcala	24	0	24	0	0	29	3	1
Veracruz de Ignacio de la Llave	292	6	146	140	0	59	67	109
Yucatán	142	22	120	0	0	455	32	1
Zacatecas	59	0	59	0	0	24	6	1

a/ A partir de 2000 se incluyen centros de convenciones y salones para convenciones en hoteles.
b/ Hasta 1997 se denominaban subagencias.
c/ Comprende tours operadores y sin clasificar.
d/ Se presentan las cifras que reportó la fuente, aun cuando las sumas de los parciales no coinciden con el total.
Fuente: SECTUR. *Compendio Estadístico del Turismo en México, 2011* . México, DF, 2012.

Visitantes a zonas arqueológicas administradas por el Instituto Nacional de Antropología e Historia por entidad federativa según lugar de procedencia 1995, 2010 y 2011

Cuadro 13.5

Miles

Entidad federativa	1995			2010			2011 P/		
	Total	Nacionales	Extranjeros	Total	Nacionales	Extranjeros	Total	Nacionales	Extranjeros
Estados Unidos Mexicanos	**9 344.9**	**7 208.5**	**2 136.3**	**10 388.8**	**7 407.6**	**2 981.1**	**10 698.4**	**7 743.6**	**2 954.8**
Baja California	ND	ND	ND	9.6	9.5	0.1	13.0	13.0	0.1
Baja California Sur	4.9	2.6	2.3	2.1	1.3	0.8	1.9	1.3	0.6
Campeche	34.0	26.5	7.5	112.1	79.1	33.0	123.4	87.3	36.0
Colima	ND	ND	ND	13.5	11.0	2.5	13.1	11.7	1.4
Chiapas	106.0	48.1	57.9	630.1	417.2	212.9	875.6	676.9	198.7
Chihuahua	25.2	22.5	2.7	7.5	7.4	0.2	14.5	14.0	0.5
Distrito Federal	1 144.3	1 132.5	11.8	301.2	279.7	21.5	307.7	286.1	21.6
Durango	ND	ND	ND	9.6	9.5	0.1	7.3	7.2	0.1
Guanajuato	ND	ND	ND	21.8	21.8	0.0	39.6	39.6	0.0
Guerrero	4.3	4.3	0.0	46.2	40.0	6.2	35.5	33.2	2.3
Hidalgo	228.1	168.4	59.6	189.5	183.5	6.0	215.2	210.4	4.8
Jalisco	14.2	13.4	0.9	41.3	38.3	3.0	51.8	50.5	1.3
México	3 986.3	3 419.7	566.5	2 232.3	1 724.3	508.0	2 578.1	2 063.6	514.5
Michoacán de Ocampo	52.5	46.8	5.7	78.7	73.6	5.2	63.0	60.3	2.7
Morelos	311.8	283.3	28.5	1 092.5	1 055.4	37.1	574.7	527.5	47.2
Nayarit	4.8	4.3	0.5	14.5	14.2	0.3	14.8	14.3	0.5
Nuevo León	ND	ND	ND	2.7	2.7	0.1	2.1	2.0	0.0
Oaxaca	599.1	356.9	242.2	598.1	528.9	69.2	567.3	502.4	64.9
Puebla	199.3	189.5	9.8	312.7	302.0	10.8	357.7	342.6	15.2
Querétaro	17.7	17.1	0.6	49.2	49.2	0.0	64.8	64.8	0.0
Quintana Roo	837.6	289.5	548.1	1 679.0	528.6	1 150.4	1 777.6	627.4	1 150.2
San Luis Potosí	ND	ND	ND	14.5	14.2	0.3	7.8	7.7	0.1
Tabasco	58.2	56.4	1.8	110.6	107.5	3.1	100.1	97.3	2.9
Tamaulipas	ND	ND	ND	0.9	0.9	0.1	0.8	0.8	0.0
Tlaxcala	97.8	95.8	2.1	194.9	189.7	5.2	225.3	220.2	5.1
Veracruz de Ignacio de la Llave	238.8	211.5	27.3	487.6	473.7	13.9	500.3	489.1	11.1
Yucatán	1 348.0	788.7	559.3	2 092.4	1 201.9	890.5	2 134.7	1 262.5	872.1
Zacatecas	32.0	30.7	1.2	43.3	42.5	0.8	30.7	29.9	0.9

Fuente: SECTUR. *Compendio Estadístico del Turismo en México, 2011* . México, DF, 2012.

Visitantes a monumentos históricos administrados por el Instituto Nacional de Antropología e Historia por entidad federativa según lugar de procedencia 1995, 2010 y 2011

Cuadro 13.6

Miles

Entidad federativa	1995			2010			2011 P/		
	Total	Nacionales	Extranjeros	Total	Nacionales	Extranjeros	Total	Nacionales	Extranjeros
Estados Unidos Mexicanos	**604.1**	**558.8**	**45.4**	**237.1**	**227.3**	**9.9**	**233.8**	**223.3**	**10.5**
Baja California Sur	ND	ND	ND	6.0	4.6	1.4	5.6	4.1	1.5
Campeche	30.6	27.9	2.7	ND	ND	ND	ND	ND	ND
Chihuahua	3.5	3.2	0.3	ND	ND	ND	ND	ND	ND
Guanajuato	6.7	5.9	0.8	4.9	4.9	0.0	2.6	2.6	0.0
Guerrero	81.3	71.7	9.5	ND	ND	ND	ND	ND	ND
Hidalgo	45.6	44.6	1.0	24.8	24.7	0.1	20.9	20.8	NS
Jalisco	0.5	0.4	0.1	8.0	8.0	0.0	5.5	5.4	0.1
México	87.2	80.8	6.4	9.8	9.7	NS	15.4	15.3	0.1
Michoacán de Ocampo	16.4	15.6	0.8	13.3	13.1	0.3	10.4	10.2	0.2
Morelos	99.4	89.7	9.8	ND	ND	ND	ND	ND	ND
Oaxaca	33.0	28.4	4.7	48.8	46.0	2.8	47.6	45.6	2.0
Puebla	56.4	55.4	1.0	121.7	116.4	5.3	125.9	119.2	6.7
Querétaro	31.5	28.7	2.8	ND	ND	ND	ND	ND	ND
San Luis Potosí	5.3	5.0	0.3	ND	ND	ND	ND	ND	ND
Veracruz de Ignacio de la Llave	106.7	101.5	5.2	ND	ND	ND	ND	ND	ND

Fuente: SECTUR. *Compendio Estadístico del Turismo en México, 2011.* México, DF, 2012.

Valor del financiamiento del Banco Nacional de Comercio Exterior a la actividad turística por entidad federativa 1995, 2007 y 2008

Cuadro 13.7

Miles de dólares

Entidad federativa	1995	2007	2008 P/
Estados Unidos Mexicanos	**532 941**	**132 468**	**166 618**
Aguascalientes	0	0	0
Baja California	43 910	4 342	0
Baja California Sur	16 361	44 006	18 789
Campeche	250	4 987	250
Coahuila de Zaragoza	0	6 959	1 041
Colima	65 165	0	0
Chiapas	0	0	0
Chihuahua	2 223	0	0
Distrito Federal	55 301	3 626	25 557
Durango	0	0	0
Guanajuato	0	0	0
Guerrero	9 729	0	0
Hidalgo	0	0	0
Jalisco	280 380	1 061	0
México	0	0	0
Michoacán de Ocampo	0	0	1 366
Morelos	1 500	0	0
Nayarit	625	0	10 000
Nuevo León	3 953	0	0
Oaxaca	916	0	0
Puebla	0	0	0
Querétaro	302	0	0
Quintana Roo	22 438	61 655	91 463
San Luis Potosí	204	0	0
Sinaloa	9 868	0	2 813
Sonora	5 250	5 724	0
Tabasco	0	0	0
Tamaulipas	0	0	0
Tlaxcala	0	0	0
Veracruz de Ignacio de la Llave	8 343	0	0
Yucatán	4 710	108	15 339
Zacatecas	1 513	0	0

Fuente: SECTUR. *Compendio Estadístico del Turismo en México, 2010.* México, DF, 2011.

Entradas al país de extranjeros y nacionales por entidad federativa según condición migratoria 2010 y 2011

Cuadro 13.8

Entidad federativa	Total	Extranjeros no inmigrantes				Extranjeros residentes permanentes en México	Mexicanos residentes en el país y en el extranjero a/
		Extranjeros no residentes en México			Extranjeros residentes temporales en México b/		
		Turistas	Visitantes locales marítimos c/	Otros d/			
2010							
Estados Unidos Mexicanos	**24 004 015**	**10 293 272**	**6 942 337**	**2 240 074**	**205 401**	**53 135**	**4 269 796**
Aguascalientes	34 364	9 079	2 465	5 352	999	186	16 283
Baja California	632 660	91 064	475 534	38 334	4 279	291	23 158
Baja California Sur	1 490 415	969 630	480 424	3 745	10 059	4 692	21 865
Campeche	28 853	993	16 783	2 676	6 034	1	2 366
Coahuila de Zaragoza	80 559	17 032	6 302	12 376	1 319	299	43 231
Colima	106 295	36 058	64 327	877	1 169	73	3 791
Chiapas	1 808 035	53 191	18 068	1 297 057	77 529	538	361 652
Chihuahua	180 985	93 759	3 139	22 793	1 426	251	59 617
Distrito Federal	4 403 266	2 078 914	56 663	78 367	21 569	19 713	2 148 040
Durango	7 508	3 191	407	195	113	22	3 580
Guanajuato	161 413	69 279	5 469	12 981	4 404	1 329	67 951
Guerrero	274 975	154 377	92 108	12 685	1 359	223	14 223
Jalisco	2 372 140	1 396 185	370 096	16 643	22 677	4 225	562 314
México	73 497	11 212	4 211	4 983	568	443	52 080
Michoacán de Ocampo	116 784	41 838	23 267	392	306	151	50 830
Morelos	313	53	28	0	0	0	232
Nayarit	165	150	10	0	5	0	0
Nuevo León	451 945	68 698	14 232	69 248	12 061	2 816	284 890
Oaxaca	131 910	38 597	87 177	96	504	217	5 319
Puebla	19 995	4 020	2 225	3 544	274	378	9 554
Querétaro	25 584	5 979	2 670	7 318	670	321	8 626
Quintana Roo	10 248 346	4 530 357	4 970 014	544 538	21 994	13 702	167 741
San Luis Potosí	41 033	8 682	3 467	8 087	1 041	590	19 166
Sinaloa	323 179	163 829	138 025	0	2 008	187	19 130
Sonora	222 369	91 705	5 305	12 477	4 073	575	108 234
Tabasco	43 659	5 367	5 130	23 034	2 283	140	7 705
Tamaulipas	550 355	301 910	29 897	59 277	4 088	514	154 669
Veracruz de Ignacio de la Llave	82 545	8 461	60 480	1 821	602	142	11 039
Yucatán	51 219	20 468	4 119	1 027	1 880	1 088	22 637
Zacatecas	39 649	19 194	295	151	108	28	19 873
2011							
Estados Unidos Mexicanos	**23 890 123**	**9 767 549**	**6 498 768**	**2 171 596**	**309 728**	**114 219**	**5 028 263**
Aguascalientes	44 359	11 961	2 394	7 447	1 024	229	21 304
Baja California	678 541	89 233	517 638	40 911	4 160	1 055	25 544
Baja California Sur	1 493 483	992 709	457 336	7 021	9 563	5 961	20 893
Campeche	30 783	943	17 534	3 567	5 444	1	3 294
Coahuila de Zaragoza	89 468	13 108	5 122	12 834	566	251	57 587
Colima	104 135	33 462	65 121	1 101	914	122	3 415
Chiapas	1 436 373	81 549	14 682	920 879	90 369	789	328 105
Chihuahua	194 897	99 163	2 984	22 629	1 376	162	68 583
Distrito Federal	4 635 266	1 522 552	108 032	346 715	119 316	72 222	2 466 429
Durango	7 855	3 012	408	183	108	21	4 123
Guanajuato	181 935	75 071	5 275	14 137	4 107	1 759	81 586
Guerrero	187 270	126 030	44 177	3 931	1 745	260	11 127
Jalisco	2 384 873	1 370 313	248 145	29 349	24 650	6 285	706 131
México	65 321	8 115	4 393	5 504	383	421	46 505
Michoacán de Ocampo	98 057	31 134	25 961	441	290	146	40 085
Morelos	281	64	27	0	0	0	190
Nayarit	66	56	0	5	1	1	3
Nuevo León	470 758	52 433	16 930	61 134	10 620	3 682	325 959
Oaxaca	94 279	41 064	46 701	256	734	215	5 309
Puebla	17 483	3 254	1 644	3 895	315	217	8 158
Querétaro	45 641	11 281	3 868	12 711	1 018	508	16 255
Quintana Roo	10 244 374	4 685 166	4 788 732	569 597	20 740	16 614	163 525
San Luis Potosí	42 835	8 625	3 482	8 633	771	305	21 019
Sinaloa	168 330	137 046	6 177	164	1 465	228	23 250
Sonora	214 526	77 442	5 204	15 686	2 850	664	112 680
Tabasco	243 116	5 347	4 732	27 181	2 466	471	202 919
Tamaulipas	530 505	245 392	30 524	49 976	2 096	129	202 388
Veracruz de Ignacio de la Llave	109 663	11 812	67 812	3 871	791	287	25 090
Yucatán	49 693	18 564	3 706	1 749	1 751	1 185	22 738
Zacatecas	25 957	11 648	27	89	95	29	14 069

Nota: La información se refiere al registro de entradas al país, de extranjeros y mexicanos, en los puntos de control y registro migratorio.

a/ Incluye diplomáticos y tripulación aérea mexicana.

b/ Comprende asilados políticos, corresponsales, estudiantes, ministros de culto o asociados religiosos, refugiados y visitantes.

c/ Incluye tripulación marítima y aérea. A partir de 2010, el flujo marítimo registra únicamente la entrada de extranjeros en embarcaciones de altura, es decir, aquéllas provenientes de un puerto extranjero y tocan puerto mexicano por primera vez.

d/ Incluye transmigrantes, visitantes de negocios, locales terrestres, trabajadores fronterizos, diplomáticos, visitantes distinguidos y provisionales.

Fuente: SEGOB. INM. Centro de Estudios Migratorios.

14. Transportes

Principales características de las unidades económicas dedicadas al transporte, correos y almacenamiento por entidad federativa
Año censal 2008

Cuadro 14.1
1a. parte

Entidad federativa	Unidades económicas	Personal ocupado total				
		Total	Dependiente de la razón social			Personal ocupado no dependiente de la razón social
			Total	Personal ocupado remunerado	Personal ocupado no remunerado	
Estados Unidos Mexicanos	**17 705**	**718 062**	**622 445**	**548 278**	**74 167**	**95 617**
Aguascalientes	197	6 169	5 358	5 074	284	811
Baja California	660	16 548	14 658	13 260	1 398	1 890
Baja California Sur	507	6 649	5 659	4 460	1 199	990
Campeche	146	4 925	3 856	2 823	1 033	1 069
Coahuila de Zaragoza	595	16 749	15 378	14 036	1 342	1 371
Colima	403	9 294	8 350	7 793	557	944
Chiapas	630	11 731	10 795	5 651	5 144	936
Chihuahua	578	24 959	24 436	18 629	5 807	523
Distrito Federal	2 003	191 940	156 985	148 847	8 138	34 955
Durango	258	7 343	6 809	6 141	668	534
Guanajuato	630	28 972	27 674	26 274	1 400	1 298
Guerrero	393	9 924	8 999	3 578	5 421	925
Hidalgo	273	7 681	6 838	5 973	865	843
Jalisco	1 021	40 341	35 116	33 172	1 944	5 225
México	1 015	44 986	37 502	32 448	5 054	7 484
Michoacán de Ocampo	539	16 245	14 613	9 579	5 034	1 632
Morelos	286	12 201	7 530	5 108	2 422	4 671
Nayarit	176	4 455	4 016	3 053	963	439
Nuevo León	1 087	59 536	56 444	55 272	1 172	3 092
Oaxaca	633	8 512	8 066	6 124	1 942	446
Puebla	810	19 278	17 172	14 259	2 913	2 106
Querétaro	274	12 424	11 615	11 030	585	809
Quintana Roo	261	12 280	8 708	6 781	1 927	3 572
San Luis Potosí	383	10 582	9 730	8 960	770	852
Sinaloa	473	22 529	20 586	13 964	6 622	1 943
Sonora	615	15 824	14 180	12 309	1 871	1 644
Tabasco	280	7 716	6 861	5 313	1 548	855
Tamaulipas	991	27 390	24 468	23 536	932	2 922
Tlaxcala	91	1 955	1 799	1 435	364	156
Veracruz de Ignacio de la Llave	1 013	43 275	35 035	32 679	2 356	8 240
Yucatán	315	12 615	10 351	8 376	1 975	2 264
Zacatecas	169	3 034	2 858	2 341	517	176

Principales características de las unidades económicas dedicadas al transporte, correos y almacenamiento por entidad federativa
Año censal 2008

Cuadro 14.1
2a. parte y última

Entidad federativa	Total de remune-raciones (Miles de pesos)	Total de gastos (Miles de pesos)	Total de ingresos (Miles de pesos)	Producción bruta total (Miles de pesos)	Formación bruta de capital fijo (Miles de pesos)	Total de activos fijos (Miles de pesos)
Estados Unidos Mexicanos	**75 697 911**	**242 240 089**	**426 663 785**	**425 694 006**	**64 271 371**	**640 674 350**
Aguascalientes	620 214	2 048 248	3 183 215	3 185 420	417 566	3 176 603
Baja California	1 270 377	3 672 992	6 915 204	6 995 426	356 799	5 150 939
Baja California Sur	492 226	2 229 278	3 717 300	3 733 376	676 399	3 286 966
Campeche	258 267	2 886 714	3 733 057	3 739 440	193 927	1 262 400
Coahuila de Zaragoza	1 285 025	4 264 139	7 868 350	7 822 994	667 005	7 699 141
Colima	790 035	2 208 345	4 525 079	4 531 043	779 447	4 216 562
Chiapas	362 313	1 188 069	2 124 926	2 126 500	145 823	2 285 951
Chihuahua	1 989 672	4 685 150	9 708 197	9 717 743	331 025	7 994 607
Distrito Federal	31 498 299	111 044 685	175 817 978	178 660 265	48 689 916	400 704 880
Durango	567 444	1 947 082	4 249 204	4 258 069	348 192	3 736 458
Guanajuato	3 011 396	6 051 934	12 494 692	12 538 754	264 388	10 670 388
Guerrero	296 564	1 561 108	2 652 996	2 653 496	103 283	2 279 407
Hidalgo	560 247	1 725 102	3 075 526	3 078 598	181 638	3 282 814
Jalisco	2 767 750	7 953 111	16 570 361	16 582 056	575 954	13 051 791
México	3 292 234	13 199 606	24 898 723	24 941 539	1 434 236	21 035 344
Michoacán de Ocampo	695 265	2 217 248	4 332 700	4 332 989	130 021	3 134 205
Morelos	494 583	2 290 150	3 874 939	3 875 124	79 277	1 768 792
Nayarit	204 926	408 753	1 156 023	1 156 265	48 064	941 481
Nuevo León	7 792 474	24 658 976	46 751 840	47 044 850	4 199 094	65 048 979
Oaxaca	1 005 892	1 255 074	2 061 476	2 061 659	98 407	1 933 911
Puebla	1 219 507	3 863 238	8 890 628	9 164 039	295 384	5 977 742
Querétaro	1 415 317	4 011 095	6 324 174	6 326 306	155 408	3 826 084
Quintana Roo	642 823	3 132 972	5 623 850	5 627 089	141 857	2 978 181
San Luis Potosí	673 871	1 902 707	4 603 650	4 604 414	350 293	3 662 156
Sinaloa	976 274	3 396 106	6 700 215	6 708 194	275 256	5 832 132
Sonora	1 150 805	3 923 256	6 024 965	6 031 566	817 662	5 041 488
Tabasco	522 053	1 808 742	3 500 531	3 584 983	58 455	2 346 323
Tamaulipas	3 559 914	6 828 045	15 065 408	15 114 331	1 405 229	14 292 584
Tlaxcala	133 726	458 836	1 393 042	1 397 974	101 872	1 447 375
Veracruz de Ignacio de la Llave	5 200 920	12 870 114	23 044 749	18 308 939	690 085	25 770 017
Yucatán	754 063	2 124 179	4 909 367	4 917 436	166 511	5 354 799
Zacatecas	193 435	425 035	871 420	873 129	92 898	1 483 850

Fuente: INEGI. *Censos Económicos, 2009. Resultados definitivos. Tabulados básicos.* En: www.inegi.org.mx (11 de octubre de 2010).

Longitud de la red nacional de carreteras por entidad federativa según superficie de rodamiento 1995, 2010 y 2011

Cuadro 14.2

Kilómetros

Entidad federativa	Total	Pavimentada a/	Revestida	Terracería	Brechas mejoradas
1995					
Estados Unidos Mexicanos	**293 216**	**95 916**	**136 916**	**9 782**	**50 602**
Aguascalientes	1 848	937	911	0	0
Baja California	11 598	2 694	4 092	356	4 456
Baja California Sur	6 419	1 543	1 870	724	2 282
Campeche	3 649	2 609	691	349	0
Coahuila de Zaragoza	9 630	3 812	5 657	161	0
Colima	1 859	874	976	9	0
Chiapas	18 332	3 625	13 878	770	59
Chihuahua	12 185	4 684	6 438	1 063	0
Distrito Federal	149	149	0	0	0
Durango	10 017	2 903	5 907	0	1 207
Guanajuato	4 030	2 849	963	50	168
Guerrero	11 130	3 813	5 026	971	1 320
Hidalgo	9 139	2 585	6 316	238	0
Jalisco	23 555	4 645	4 754	0	14 156
México	9 785	5 133	4 652	0	0
Michoacán de Ocampo	11 614	4 664	4 521	0	2 429
Morelos	1 938	1 453	485	0	0
Nayarit	5 761	1 341	1 927	81	2 412
Nuevo León	6 701	4 111	2 590	0	0
Oaxaca	15 765	3 789	8 186	0	3 790
Puebla	7 859	3 284	4 151	0	424
Querétaro	3 267	1 275	1 990	2	0
Quintana Roo	4 865	1 771	3 094	0	0
San Luis Potosí	11 430	2 790	8 414	226	0
Sinaloa	16 258	2 876	6 145	1 677	5 560
Sonora	21 986	5 613	4 725	0	11 648
Tabasco	7 243	2 477	2 922	1 844	0
Tamaulipas	11 093	3 715	7 310	68	0
Tlaxcala	2 564	1 219	1 345	0	0
Veracruz de Ignacio de la Llave	15 562	5 277	9 092	1 193	0
Yucatán	5 898	4 840	367	0	691
Zacatecas	10 087	2 566	7 521	0	0
2010					
Estados Unidos Mexicanos	**371 936**	**138 404**	**150 404**	**8 782**	**74 346**
Aguascalientes	2 281	1 258	727	0	296
Baja California	11 653	2 727	4 198	444	4 284
Baja California Sur	5 455	2 089	1 572	738	1 056
Campeche	5 521	3 716	348	849	608
Coahuila de Zaragoza	8 784	4 850	3 934	0	0
Colima	2 216	1 157	834	84	141
Chiapas	22 369	5 694	15 604	1 012	59
Chihuahua	13 260	5 436	6 761	1 063	0
Distrito Federal	149	149	0	0	0
Durango	15 554	4 967	8 246	0	2 341
Guanajuato	12 430	6 183	4 918	0	1 329
Guerrero	17 926	5 218	6 939	0	5 769
Hidalgo	11 281	3 855	5 975	180	1 271
Jalisco	27 216	6 557	6 318	185	14 156
México	13 710	6 633	7 077	0	0
Michoacán de Ocampo	16 073	6 884	5 189	0	4 000
Morelos	2 785	1 673	680	0	432
Nayarit	8 264	3 060	2 633	0	2 571
Nuevo León	7 339	4 677	2 629	6	27
Oaxaca	21 261	5 878	12 948	0	2 435
Puebla	9 819	5 209	4 405	0	205
Querétaro	3 294	1 831	1 463	0	0
Quintana Roo	5 429	2 816	2 613	0	0
San Luis Potosí	11 516	5 174	6 238	104	0
Sinaloa	16 871	4 876	3 060	3 375	5 560
Sonora	24 657	6 769	4 412	0	13 476
Tabasco	8 649	4 311	3 788	550	0
Tamaulipas	13 950	5 077	8 681	192	0
Tlaxcala	2 585	1 460	1 125	0	0
Veracruz de Ignacio de la Llave	25 813	7 201	9 268	0	9 344
Yucatán	12 364	6 190	2 533	0	3 641
Zacatecas	11 462	4 829	5 288	0	1 345

(Continúa)

Longitud de la red nacional de carreteras por entidad federativa según superficie de rodamiento 1995, 2010 y 2011

Cuadro 14.2

Kilómetros

Entidad federativa	Total	Pavimentada a/	Revestida	Terracería	Brechas mejoradas
2011					
Estados Unidos Mexicanos	**374 262**	**141 361**	**148 782**	**8 805**	**75 314**
Aguascalientes	2 325	1 278	719	0	328
Baja California	11 711	2 787	4 172	468	4 284
Baja California Sur	5 651	2 112	1 745	738	1 056
Campeche	5 553	3 716	380	849	608
Coahuila de Zaragoza	8 451	4 655	3 796	0	0
Colima	2 209	1 162	822	84	141
Chiapas	22 196	5 862	15 264	1 011	59
Chihuahua	13 247	5 423	6 761	1 063	0
Distrito Federal	149	149	0	0	0
Durango	15 554	5 060	8 153	0	2 341
Guanajuato	12 661	6 300	5 012	0	1 349
Guerrero	18 339	5 598	6 737	0	6 004
Hidalgo	11 574	4 120	6 000	180	1 274
Jalisco	27 448	6 755	6 352	185	14 156
México	13 222	6 317	6 905	0	0
Michoacán de Ocampo	16 053	6 864	5 189	0	4 000
Morelos	2 986	1 692	385	0	909
Nayarit	8 576	3 151	2 571	0	2 854
Nuevo León	7 362	4 707	2 622	6	27
Oaxaca	21 318	5 973	12 918	0	2 427
Puebla	9 979	5 369	4 405	0	205
Querétaro	3 294	1 865	1 429	0	0
Quintana Roo	5 429	2 926	2 503	0	0
San Luis Potosí	11 517	5 247	6 166	104	0
Sinaloa	16 871	4 991	2 945	3 375	5 560
Sonora	25 131	7 243	4 412	0	13 476
Tabasco	8 653	4 315	3 788	550	0
Tamaulipas	13 956	5 093	8 671	192	0
Tlaxcala	2 692	1 645	1 047	0	0
Veracruz de Ignacio de la Llave	25 813	7 284	9 185	0	9 344
Yucatán	12 380	6 236	2 525	0	3 619
Zacatecas	11 962	5 466	5 203	0	1 293

a/ Comprende carreteras libres, alimentadoras estatales, caminos rurales y de cuota (estatales, de dos y cuatro o más carriles).

Fuente: SCT. Subsecretaría de Infraestructura.

Longitud de la red nacional de carreteras por entidad federativa según tipo de camino y superficie de rodamiento
1995, 2010 y 2011

Cuadro 14.3

Kilómetros

Entidad federativa	Total	Troncales federales (Pavimentadas) a/	Alimentadoras estatales				Caminos rurales				Brechas mejoradas
			Total	Pavimentada b/	Revestida	Terracería	Total	Pavimentada	Revestida	Terracería	
1995											
Estados Unidos Mexicanos	**293 216**	**46 959**	**56 901**	**44 095**	**11 981**	**825**	**138 754**	**4 862**	**124 935**	**8 957**	**50 602**
Aguascalientes	1 848	348	691	585	106	0	809	4	805	0	0
Baja California	11 598	1 702	991	991	0	0	4 449	1	4 092	356	4 456
Baja California Sur	6 419	1 196	1 896	319	853	724	1 045	28	1 017	0	2 282
Campeche	3 649	1 307	693	592	101	0	1 649	710	590	349	0
Coahuila de Zaragoza	9 630	1 769	2 020	1 679	341	0	5 841	364	5 316	161	0
Colima	1 859	377	430	385	45	0	1 052	112	931	9	0
Chiapas	18 332	1 966	2 066	1 539	499	28	14 241	120	13 379	742	59
Chihuahua	12 185	2 711	1 973	1 973	0	0	7 501	0	6 438	1 063	0
Distrito Federal	149	149	0	0	0	0	0	0	0	0	0
Durango	10 017	2 043	947	728	219	0	5 820	132	5 688	0	1 207
Guanajuato	4 030	1 255	2 158	1 531	577	50	449	63	386	0	168
Guerrero	11 130	2 210	911	640	271	0	6 689	963	4 755	971	1 320
Hidalgo	9 139	1 000	2 387	1 573	814	0	5 752	12	5 502	238	0
Jalisco	23 555	2 572	2 073	2 073	0	0	4 754	0	4 754	0	14 156
México	9 785	1 156	6 291	3 976	2 315	0	2 338	1	2 337	0	0
Michoacán de Ocampo	11 614	2 530	2 182	2 057	125	0	4 473	77	4 396	0	2 429
Morelos	1 938	354	1 097	1 097	0	0	487	2	485	0	0
Nayarit	5 761	958	584	306	278	0	1 807	77	1 649	81	2 412
Nuevo León	6 701	1 465	2 601	2 601	0	0	2 635	45	2 590	0	0
Oaxaca	15 765	2 812	977	977	0	0	8 186	0	8 186	0	3 790
Puebla	7 859	1 400	1 844	1 844	0	0	4 191	40	4 151	0	424
Querétaro	3 267	537	876	706	170	0	1 854	32	1 820	2	0
Quintana Roo	4 865	866	1 147	905	242	0	2 852	0	2 852	0	0
San Luis Potosí	11 430	1 700	2 391	1 049	1 319	23	7 339	41	7 095	203	0
Sinaloa	16 258	1 124	1 722	1 722	0	0	7 852	30	6 145	1 677	5 560
Sonora	21 986	2 200	3 726	3 413	313	0	4 412	0	4 412	0	11 648
Tabasco	7 243	569	1 833	1 833	0	0	4 841	75	2 922	1 844	0
Tamaulipas	11 093	2 216	1 975	1 416	559	0	6 902	83	6 751	68	0
Tlaxcala	2 564	572	711	641	70	0	1 281	6	1 275	0	0
Veracruz de Ignacio de la Llave	15 562	3 047	4 208	1 977	2 231	0	8 307	253	6 861	1 193	0
Yucatán	5 898	1 323	1 943	1 943	0	0	1 941	1 574	367	0	691
Zacatecas	10 087	1 525	1 557	1 024	533	0	7 005	17	6 988	0	0
2010											
Estados Unidos Mexicanos	**371 936**	**48 972**	**79 264**	**73 464**	**5 242**	**558**	**169 354**	**15 968**	**145 162**	**8 224**	**74 346**
Aguascalientes	2 281	369	970	889	81	0	646	0	646	0	296
Baja California	11 653	1 804	923	923	0	0	4 642	0	4 198	444	4 284
Baja California Sur	5 455	1 212	1 717	822	532	363	1 470	55	1 040	375	1 056
Campeche	5 521	1 285	1 047	1 047	0	0	2 581	1 384	348	849	608
Coahuila de Zaragoza	8 784	1 743	2 542	2 271	271	0	4 499	836	3 663	0	0
Colima	2 216	350	602	533	67	2	1 123	274	767	82	141
Chiapas	22 369	2 367	3 605	3 327	270	8	16 338	0	15 334	1 004	59
Chihuahua	13 260	2 802	2 634	2 634	0	0	7 824	0	6 761	1 063	0
Distrito Federal	149	149	0	0	0	0	0	0	0	0	0
Durango	15 554	2 355	2 847	2 081	766	0	8 011	531	7 480	0	2 341
Guanajuato	12 430	1 157	3 223	3 048	175	0	6 721	1 978	4 743	0	1 329
Guerrero	17 926	2 203	1 303	1 303	0	0	8 651	1 712	6 939	0	5 769
Hidalgo	11 281	901	3 048	2 942	106	0	6 061	12	5 869	180	1 271
Jalisco	27 216	2 509	3 849	3 284	380	185	6 702	764	5 938	0	14 156
México	13 710	1 168	4 763	4 763	0	0	7 779	702	7 077	0	0
Michoacán de Ocampo	16 073	2 777	2 556	2 430	126	0	6 740	1 677	5 063	0	4 000
Morelos	2 785	427	1 197	1 197	0	0	729	49	680	0	432
Nayarit	8 264	1 009	1 897	1 639	258	0	2 787	412	2 375	0	2 571
Nuevo León	7 339	1 532	2 878	2 878	0	0	2 902	267	2 629	6	27
Oaxaca	21 261	3 053	2 825	2 825	0	0	12 948	0	12 948	0	2 435
Puebla	9 819	1 536	3 585	3 502	83	0	4 493	171	4 322	0	205
Querétaro	3 294	595	1 111	1 065	46	0	1 588	171	1 417	0	0
Quintana Roo	5 429	854	1 365	1 201	164	0	3 210	761	2 449	0	0
San Luis Potosí	11 516	1 829	3 345	3 345	0	0	6 342	0	6 238	104	0
Sinaloa	16 871	1 232	3 644	3 644	0	0	6 435	0	3 060	3 375	5 560
Sonora	24 657	2 229	4 540	4 540	0	0	4 412	0	4 412	0	13 476
Tabasco	8 649	644	2 941	2 941	0	0	5 064	726	3 788	550	0
Tamaulipas	13 950	2 189	3 041	2 247	794	0	8 720	641	7 887	192	0
Tlaxcala	2 585	634	826	826	0	0	1 125	0	1 125	0	0
Veracruz de Ignacio de la Llave	25 813	3 051	5 108	4 150	958	0	8 310	0	8 310	0	9 344
Yucatán	12 364	1 423	1 922	1 922	0	0	5 378	2 845	2 533	0	3 641
Zacatecas	11 462	1 584	3 410	3 245	165	0	5 123	0	5 123	0	1 345

(Continúa)

Longitud de la red nacional de carreteras por entidad federativa según tipo de camino y superficie de rodamiento
1995, 2010 y 2011

Cuadro 14.3

Kilómetros

Entidad federativa	Total	Troncales federales (Pavimentadas) a/	Alimentadoras estatales				Caminos rurales				Brechas mejoradas
			Total	Pavimentada b/	Revestida	Terracería	Total	Pavimentada	Revestida	Terracería	
2011											
Estados Unidos Mexicanos	**374 262**	**49 102**	**80 774**	**75 144**	**5 072**	**558**	**169 072**	**17 115**	**143 710**	**8 247**	**75 314**
Aguascalientes	2 325	368	991	910	81	0	638	0	638	0	328
Baja California	11 711	1 836	951	951	0	0	4 640	0	4 172	468	4 284
Baja California Sur	5 651	1 212	1 913	845	705	363	1 470	55	1 040	375	1 056
Campeche	5 553	1 285	1 047	1 047	0	0	2 613	1 384	380	849	608
Coahuila de Zaragoza	8 451	1 763	2 189	2 035	154	0	4 499	857	3 642	0	0
Colima	2 209	350	602	533	67	2	1 116	279	755	82	141
Chiapas	22 196	2 375	3 718	3 487	223	8	16 044	0	15 041	1 003	59
Chihuahua	13 247	2 789	2 634	2 634	0	0	7 824	0	6 761	1 063	0
Distrito Federal	149	149	0	0	0	0	0	0	0	0	0
Durango	15 554	2 355	2 847	2 081	766	0	8 011	624	7 387	0	2 341
Guanajuato	12 661	1 157	3 280	3 106	174	0	6 875	2 037	4 838	0	1 349
Guerrero	18 339	2 203	1 303	1 303	0	0	8 829	2 092	6 737	0	6 004
Hidalgo	11 574	901	3 315	3 207	108	0	6 084	12	5 892	180	1 274
Jalisco	27 448	2 511	3 849	3 284	380	185	6 932	960	5 972	0	14 156
México	13 222	1 213	4 230	4 230	0	0	7 779	874	6 905	0	0
Michoacán de Ocampo	16 053	2 757	2 556	2 430	126	0	6 740	1 677	5 063	0	4 000
Morelos	2 986	427	1 265	1 265	0	0	385	0	385	0	909
Nayarit	8 576	1 009	1 897	1 649	248	0	2 816	493	2 323	0	2 854
Nuevo León	7 362	1 528	2 878	2 878	0	0	2 929	301	2 622	6	27
Oaxaca	21 318	3 095	2 878	2 878	0	0	12 918	0	12 918	0	2 427
Puebla	9 979	1 534	3 747	3 664	83	0	4 493	171	4 322	0	205
Querétaro	3 294	595	1 111	1 065	46	0	1 588	205	1 383	0	0
Quintana Roo	5 429	854	1 365	1 201	164	0	3 210	871	2 339	0	0
San Luis Potosí	11 517	1 829	3 418	3 418	0	0	6 270	0	6 166	104	0
Sinaloa	16 871	1 232	3 759	3 759	0	0	6 320	0	2 945	3 375	5 560
Sonora	25 131	2 229	5 014	5 014	0	0	4 412	0	4 412	0	13 476
Tabasco	8 653	648	2 941	2 941	0	0	5 064	726	3 788	550	0
Tamaulipas	13 956	2 189	3 052	2 263	789	0	8 715	641	7 882	192	0
Tlaxcala	2 692	635	1 010	1 010	0	0	1 047	0	1 047	0	0
Veracruz de Ignacio de la Llave	25 813	3 051	5 108	4 233	875	0	8 310	0	8 310	0	9 344
Yucatán	12 380	1 439	1 941	1 941	0	0	5 381	2 856	2 525	0	3 619
Zacatecas	11 962	1 584	3 965	3 882	83	0	5 120	0	5 120	0	1 293

a/ Comprende carreteras troncal federal de cuota (estatales, de dos y cuatro carriles) y libres de dos y cuatro o más carriles.

b/ Comprende carreteras de dos y cuatro o más carriles.

Fuente: SCT. Subsecretaría de Infraestructura.

Vehículos de motor registrados en circulación por entidad federativa según clase de servicio 1995, 2010 y 2011

Cuadro 14.4
1a. parte

Entidad federativa	Total	Automóviles				Camiones de pasajeros			
		Total	Oficial	Público	Particular	Total	Oficial	Público	Particular
1995									
Estados Unidos Mexicanos	**11 317 646**	**7 469 504**	**20 128**	**264 902**	**7 184 474**	**120 497**	**668**	**78 409**	**41 420**
Aguascalientes	156 608	88 435	0	2 348	86 087	1 151	0	827	324
Baja California a/	634 082	438 407	0	0	438 407	1 059	0	0	1 059
Baja California Sur	104 468	61 695	472	1 857	59 366	159	21	66	72
Campeche	87 641	36 626	253	767	35 606	323	8	145	170
Coahuila de Zaragoza a/	326 437	208 546	0	1 157	207 389	1 906	0	1 311	595
Colima	72 666	37 093	367	1 430	35 296	689	7	564	118
Chiapas	149 357	77 779	975	3 510	73 294	2 132	66	1 820	246
Chihuahua a/	650 550	393 623	1 122	2 812	389 689	3 604	0	3 061	543
Distrito Federal	2 132 325	1 919 264	0	80 869	1 838 395	11 372	0	8 123	3 249
Durango	185 244	87 329	442	644	86 243	863	11	605	247
Guanajuato	458 671	249 073	1 121	9 388	238 564	8 077	108	6 296	1 673
Guerrero	252 438	152 580	0	7 592	144 988	6 361	0	6 361	0
Hidalgo	240 046	137 420	580	4 608	132 232	2 417	6	2 012	399
Jalisco	1 020 996	608 765	29	12 570	596 166	8 316	8	6 652	1 656
México	542 733	402 548	0	29 310	373 238	2 711	0	1 914	797
Michoacán de Ocampo	426 352	202 900	589	7 397	194 914	3 578	25	3 085	468
Morelos	212 206	152 765	0	9 602	143 163	3 409	0	3 409	0
Nayarit	88 616	38 801	0	2 516	36 285	726	0	608	118
Nuevo León	664 475	467 797	0	18 893	448 904	9 669	4	9 156	509
Oaxaca	123 467	58 876	776	3 351	54 749	2 126	69	731	1 326
Puebla	386 052	248 138	1 278	20 208	226 652	3 846	22	3 179	645
Querétaro	140 961	90 391	0	2 786	87 605	1 483	0	1 443	40
Quintana Roo	70 286	45 960	715	2 143	43 102	198	10	45	143
San Luis Potosí	219 734	122 730	258	2 628	119 844	929	3	728	198
Sinaloa	349 378	169 019	2 958	4 993	161 068	3 446	19	2 790	637
Sonora a/	145 456	135 340	6	1 098	134 236	1 343	0	954	389
Tabasco	192 741	90 511	6 210	4 569	79 732	17 139	251	3 643	13 245
Tamaulipas	479 854	304 299	735	6 930	296 634	1 165	0	1 084	81
Tlaxcala	58 554	33 397	889	0	32 508	46	13	0	33
Veracruz de Ignacio de la Llave	400 793	235 505	0	15 700	219 805	17 659	0	5 635	12 024
Yucatán	160 504	118 897	0	1 893	117 004	1 302	0	1 189	113
Zacatecas	183 955	54 995	353	1 333	53 309	1 293	17	973	303
2010									
Estados Unidos Mexicanos	**31 636 258**	**21 152 773**	**55 617**	**503 115**	**20 594 041**	**313 984**	**1 809**	**142 650**	**169 525**
Aguascalientes	430 807	274 139	1 381	5 562	267 196	2 010	3	1 500	507
Baja California a/	887 957	666 258	ND	3 686	662 572	4 664	ND	3 335	1 329
Baja California Sur	492 316	315 788	373	5 793	309 622	4 786	251	969	3 566
Campeche	193 774	101 462	349	2 772	98 341	915	18	625	272
Coahuila de Zaragoza a/	707 121	434 675	406	8 227	426 042	56 354	9	5 261	51 084
Colima	224 012	114 770	731	1 926	112 113	826	16	592	218
Chiapas	597 072	302 836	2 775	13 035	287 026	8 325	64	7 552	709
Chihuahua a/	1 214 904	814 024	2 859	3 097	808 068	6 032	0	4 370	1 662
Distrito Federal	4 166 756	4 028 300	0	130 000	3 898 300	32 387	0	2 038	30 349
Durango	434 032	248 406	215	9 438	238 753	2 419	5	2 049	365
Guanajuato	1 292 029	705 683	5 633	10 641	689 409	19 113	449	4 921	13 743
Guerrero	714 651	448 103	391	40 700	407 012	48 953	63	9 069	39 821
Hidalgo	850 074	479 309	1 403	6 282	471 624	3 746	5	2 683	1 058
Jalisco	2 754 043	1 615 356	4 921	15 338	1 595 097	11 071	77	6 518	4 476
México	3 116 697	2 468 657	7 270	19 368	2 442 019	10 909	20	10 059	830
Michoacán de Ocampo	1 631 215	799 587	1 948	23 109	774 530	10 794	58	9 011	1 725
Morelos	393 444	272 585	0	16 193	256 392	4 894	0	4 894	0
Nayarit	327 257	161 296	0	5 422	155 874	1 657	0	1 066	591
Nuevo León	1 975 586	1 389 831	3 373	22 649	1 363 809	15 660	100	14 507	1 053
Oaxaca	383 385	189 008	2 320	17 194	169 494	3 712	142	2 896	674
Puebla	1 207 576	727 577	4 082	26 213	697 282	12 501	131	8 621	3 749
Querétaro	458 836	304 062	2 078	6 191	295 793	3 470	47	2 950	473
Quintana Roo	452 198	273 227	282	28 238	244 707	2 054	15	1 581	458
San Luis Potosí	804 579	443 369	1 230	6 160	435 979	3 814	22	3 231	561
Sinaloa	874 178	488 106	211	3 617	484 278	6 526	1	4 186	2 339
Sonora a/	928 336	583 640	0	5 053	578 587	6 377	0	3 405	2 972
Tabasco	412 009	243 218	2 491	7 776	232 951	2 457	82	1 522	853
Tamaulipas	974 099	647 183	2 602	7 250	637 331	5 930	150	4 851	929
Tlaxcala	212 363	175 322	743	1 104	173 475	5 763	4	5 542	217
Veracruz de Ignacio de la Llave	1 506 327	896 684	1 408	43 510	851 766	11 124	23	9 393	1 708
Yucatán	513 792	323 247	3 501	5 472	314 274	2 519	44	2 017	458
Zacatecas	504 833	217 065	641	2 099	214 325	2 222	10	1 436	776

(Continúa)

Vehículos de motor registrados en circulación por entidad federativa según clase de servicio 1995, 2010 y 2011

Cuadro 14.4
1a. parte

Entidad federativa	Total	Automóviles				Camiones de pasajeros			
		Total	Oficial	Público	Particular	Total	Oficial	Público	Particular
2011 P/									
Estados Unidos Mexicanos	**33 262 998**	**22 368 598**	**56 202**	**538 585**	**21 773 811**	**332 578**	**1 841**	**149 512**	**181 225**
Aguascalientes	444 089	283 498	1 317	5 882	276 299	2 013	3	1 494	516
Baja California a/	917 710	687 576	ND	5 364	682 212	5 117	ND	3 778	1 339
Baja California Sur	516 102	331 599	360	6 194	325 045	7 046	238	1 045	5 763
Campeche	192 858	100 653	365	2 360	97 928	829	10	580	239
Coahuila de Zaragoza a/	668 944	409 102	406	8 245	400 451	58 396	6	4 960	53 430
Colima	223 820	118 651	756	1 972	115 923	739	16	584	139
Chiapas	628 741	317 323	2 807	12 017	302 499	8 022	63	7 236	723
Chihuahua a/	1 183 578	805 249	2 854	3 030	799 365	5 627	0	4 018	1 609
Distrito Federal	4 396 912	4 252 089	0	134 277	4 117 812	32 838	0	2 213	30 625
Durango	448 891	259 626	618	9 438	249 570	2 446	21	2 049	376
Guanajuato	1 345 165	740 739	6 392	10 651	723 696	19 508	478	4 813	14 217
Guerrero	766 356	489 950	404	45 641	443 905	53 965	70	10 318	43 577
Hidalgo	869 079	492 054	1 361	7 151	483 542	3 736	6	2 650	1 080
Jalisco	2 864 594	1 680 336	5 059	15 703	1 659 574	13 767	79	6 855	6 833
México	3 651 210	2 883 263	6 950	31 189	2 845 124	14 851	18	14 015	818
Michoacán de Ocampo	1 705 626	837 927	1 987	23 703	812 237	11 016	63	9 059	1 894
Morelos	430 173	299 144	0	17 675	281 469	5 394	0	5 394	0
Nayarit	344 019	170 965	ND	7 228	163 737	1 759	ND	1 148	611
Nuevo León	2 084 776	1 470 817	3 451	23 235	1 444 131	16 129	100	14 916	1 113
Oaxaca	410 571	201 582	2 468	17 211	181 903	3 853	157	2 809	887
Puebla	1 274 347	776 587	4 185	26 808	745 594	12 662	134	8 683	3 845
Querétaro	469 595	315 052	1 822	5 188	308 042	3 274	41	2 730	503
Quintana Roo	477 732	287 538	201	28 886	258 451	2 239	4	1 754	481
San Luis Potosí	837 275	460 831	1 290	6 134	453 407	3 840	23	3 234	583
Sinaloa	921 540	520 667	230	3 672	516 765	6 683	1	4 355	2 327
Sonora a/	891 539	564 793	ND	3 765	561 028	5 861	ND	3 290	2 571
Tabasco	424 349	248 693	2 408	8 294	237 991	2 481	71	1 531	879
Tamaulipas	1 011 735	674 282	2 760	8 178	663 344	5 995	157	4 852	986
Tlaxcala	227 680	185 412	726	1 104	183 582	5 828	4	5 584	240
Veracruz de Ignacio de la Llave	1 595 319	950 173	1 317	50 707	898 149	11 964	24	10 161	1 779
Yucatán	546 483	340 850	3 081	5 634	332 135	2 520	44	1 996	480
Zacatecas	492 190	211 577	627	2 049	208 901	2 180	10	1 408	762

Vehículos de motor registrados en circulación por entidad federativa según clase de servicio 1995, 2010 y 2011

Cuadro 14.4

2a. parte y última

Entidad federativa	Camiones de carga				Motocicletas			
	Total	Oficial	Público	Particular	Total	Oficial	De alquiler	Particular
1995								
Estados Unidos Mexicanos	**3 598 685**	**26 982**	**73 714**	**3 497 989**	**128 960**	**247**	**1 360**	**127 353**
Aguascalientes	61 721	98	314	61 309	5 301	0	0	5 301
Baja California a/	192 018	0	0	192 018	2 598	0	0	2 598
Baja California Sur	41 997	570	789	40 638	617	40	165	412
Campeche	41 659	155	448	41 056	9 033	2	0	9 031
Coahuila de Zaragoza a/	115 523	0	0	115 523	462	0	0	462
Colima	34 884	330	371	34 183	0	0	0	0
Chiapas	69 446	1 475	3 081	64 890	0	0	0	0
Chihuahua a/	253 323	0	2 364	250 959	0	0	0	0
Distrito Federal	171 035	0	16 233	154 802	30 654	0	0	30 654
Durango	97 052	322	2 289	94 441	0	0	0	0
Guanajuato	197 766	843	2 102	194 821	3 755	13	0	3 742
Guerrero	93 497	0	446	93 051	0	0	0	0
Hidalgo	99 743	468	712	98 563	466	0	0	466
Jalisco	390 095	19	1 383	388 693	13 820	0	0	13 820
México	134 699	0	751	133 948	2 775	0	0	2 775
Michoacán de Ocampo	210 235	1 972	2 269	205 994	9 639	0	0	9 639
Morelos	56 032	0	3 490	52 542	0	0	0	0
Nayarit	48 058	0	6 038	42 020	1 031	0	0	1 031
Nuevo León	187 009	0	4 033	182 976	0	0	0	0
Oaxaca	59 119	990	1 716	56 413	3 346	78	158	3 110
Puebla	131 888	1 197	1 371	129 320	2 180	0	0	2 180
Querétaro	46 955	0	785	46 170	2 132	0	98	2 034
Quintana Roo	14 765	528	1 159	13 078	9 363	31	939	8 393
San Luis Potosí	90 163	345	489	89 329	5 912	7	0	5 905
Sinaloa	175 784	5 647	5 790	164 347	1 129	10	0	1 119
Sonora a/	7 484	0	647	6 837	1 289	0	0	1 289
Tabasco	75 223	9 751	7 468	58 004	9 868	54	0	9 814
Tamaulipas	170 419	1 324	1 238	167 857	3 971	0	0	3 971
Tlaxcala	24 662	830	432	23 400	449	12	0	437
Veracruz de Ignacio de la Llave	142 414	0	2 696	139 718	5 215	0	0	5 215
Yucatán	40 305	0	1 920	38 385	0	0	0	0
Zacatecas	123 712	118	890	122 704	3 955	0	0	3 955
2010								
Estados Unidos Mexicanos	**9 015 356**	**74 030**	**164 853**	**8 776 473**	**1 154 145**	**11 285**	**17 063**	**1 125 797**
Aguascalientes	136 887	1 417	1 194	134 276	17 771	297	2	17 472
Baja California a/	210 356	ND	3 323	207 033	6 679	ND	0	6 679
Baja California Sur	164 674	390	3 798	160 486	7 068	30	723	6 315
Campeche	47 520	940	886	45 694	43 877	117	8 603	35 157
Coahuila de Zaragoza a/	212 488	942	2 921	208 625	3 604	269	0	3 335
Colima	85 458	1 056	371	84 031	22 958	188	0	22 770
Chiapas	244 989	5 071	7 442	232 476	40 922	685	499	39 738
Chihuahua a/	386 612	0	4 954	381 658	8 236	0	0	8 236
Distrito Federal	106 069	0	3 237	102 832	0	0	0	N.D.
Durango	176 681	728	2 947	173 006	6 526	170	0	6 356
Guanajuato	495 854	8 406	1 639	485 809	71 379	1 571	0	69 808
Guerrero	193 761	668	13 581	179 512	23 834	36	309	23 489
Hidalgo	361 621	1 574	7 901	352 146	5 398	164	0	5 234
Jalisco	949 163	6 007	1 104	942 052	178 453	806	396	177 251
México	560 346	2 539	211	557 596	76 785	226	14	76 545
Michoacán de Ocampo	736 821	4 781	2 594	729 446	84 013	432	0	83 581
Morelos	99 967	0	1 078	98 889	15 998	0	0	15 998
Nayarit	147 862	0	818	147 044	16 442	0	0	16 442
Nuevo León	530 705	3 389	37 154	490 162	39 390	932	0	38 458
Oaxaca	164 447	6 571	7 940	149 936	26 218	651	4 859	20 708
Puebla	436 737	6 753	7 609	422 375	30 761	733	0	30 028
Querétaro	143 526	3 401	4 156	135 969	7 778	524	0	7 254
Quintana Roo	82 819	548	3 312	78 959	94 098	179	1 631	92 288
San Luis Potosí	310 519	1 813	886	307 820	46 877	618	0	46 259
Sinaloa	345 689	632	9 579	335 478	33 857	216	0	33 641
Sonora a/	327 093	0	5 855	321 238	11 226	0	0	11 226
Tabasco	123 194	4 016	3 125	116 053	43 140	279	1	42 860
Tamaulipas	308 929	3 715	10 591	294 623	12 057	291	0	11 766
Tlaxcala	24 300	709	5 151	18 440	6 978	201	0	6 777
Veracruz de Ignacio de la Llave	525 891	2 281	4 372	519 238	72 628	503	0	72 125
Yucatán	103 342	4 318	2 653	96 371	84 684	1 045	6	83 633
Zacatecas	271 036	1 365	2 471	267 200	14 510	122	20	14 368

(Continúa)

Vehículos de motor registrados en circulación por entidad federativa según clase de servicio 1995, 2010 y 2011

Cuadro 14.4

2a. parte y última

Entidad federativa	Camiones de carga				Motocicletas			
	Total	Oficial	Público	Particular	Total	Oficial	De alquiler	Particular
2011 P/								
Estados Unidos Mexicanos	**9 251 425**	**77 671**	**167 371**	**9 006 383**	**1 310 397**	**11 074**	**17 276**	**1 282 047**
Aguascalientes	138 516	1 413	1 192	135 911	20 062	285	4	19 773
Baja California a/	217 329	ND	3 342	213 987	7 688	ND	0	7 688
Baja California Sur	170 122	380	4 063	165 679	7 335	24	712	6 599
Campeche	47 572	930	808	45 834	43 804	128	8 699	34 977
Coahuila de Zaragoza a/	198 555	929	2 482	195 144	2 891	199	0	2 692
Colima	80 582	1 056	380	79 146	23 848	188	0	23 660
Chiapas	254 943	5 195	7 419	242 329	48 453	707	473	47 273
Chihuahua a/	364 019	0	4 800	359 219	8 683	0	0	8 683
Distrito Federal	111 985	0	3 428	108 557	0	0	0	N.D.
Durango	179 735	1 470	2 947	175 318	7 084	50	0	7 034
Guanajuato	503 456	8 944	1 194	493 318	81 462	1 613	0	79 849
Guerrero	196 872	675	14 563	181 634	25 569	36	340	25 193
Hidalgo	367 101	1 678	9 006	356 417	6 188	169	0	6 019
Jalisco	968 947	6 529	1 074	961 344	201 544	807	466	200 271
México	649 344	2 347	232	646 765	103 752	222	35	103 495
Michoacán de Ocampo	762 431	5 045	2 159	755 227	94 252	474	0	93 778
Morelos	105 982	0	1 138	104 844	19 653	0	0	19 653
Nayarit	152 331	ND	672	151 659	18 964	ND	0	18 964
Nuevo León	553 529	3 849	39 488	510 192	44 301	883	0	43 418
Oaxaca	173 988	7 489	7 294	159 205	31 148	738	4 867	25 543
Puebla	451 139	7 278	7 819	436 042	33 959	737	0	33 222
Querétaro	142 991	2 980	3 824	136 187	8 278	416	0	7 862
Quintana Roo	85 723	485	3 403	81 835	102 232	184	1 647	100 401
San Luis Potosí	317 082	1 926	872	314 284	55 522	645	0	54 877
Sinaloa	356 419	814	10 319	345 286	37 771	235	0	37 536
Sonora a/	310 583	ND	3 921	306 662	10 302	ND	0	10 302
Tabasco	124 346	3 991	3 064	117 291	48 829	259	1	48 569
Tamaulipas	317 533	3 881	11 278	302 374	13 925	285	0	13 640
Tlaxcala	28 647	705	5 265	22 677	7 793	201	0	7 592
Veracruz de Ignacio de la Llave	548 575	2 274	4 874	541 427	84 607	473	0	84 134
Yucatán	106 762	4 072	2 640	100 050	96 351	997	12	95 342
Zacatecas	264 286	1 336	2 411	260 539	14 147	119	20	14 008

Nota: Cifras al 31 de diciembre de cada año.

a/ Incluye vehículos fronterizos.

Fuente: INEGI. Con base en cifras proporcionadas por los gobiernos de los estados.

Características de las autopistas federales concesionadas 2011

Cuadro 14.5

	Autopista	Longitud (km)	Tipo de concesión	Fecha: Del título de concesión	Fecha: Del inicio de operaciones
Total		**7 160.5**			
En operación		**7 160.5**			
1	Puente Sinaloa	0.3	CAPUFE	marzo 18, 2003	septiembre 1, 1960
2	Puente Pánuco	0.2	CAPUFE	marzo 18, 2003	septiembre 23, 1961
3	Puente Coatzacoalcos	1.0	Gobierno del estado	agosto 27, 2004	marzo 18, 1962
4	Puente Culiacán	0.4	CAPUFE	marzo 18, 2003	septiembre 21, 1962
5	Puente Matamoros	0.2	CAPUFE	marzo 18, 2003	junio 16, 1964
6	Puente Alvarado	0.5	CAPUFE	marzo 18, 2003	noviembre 13, 1964
7	Puebla - Acatzingo	42.3	Institución financiera	agosto 16, 2004	marzo 29, 1966
8	Acatzingo - Ciudad Mendoza	93.0	Institución financiera	agosto 16, 2004	marzo 29, 1966
9	Puente Caracol	0.2	CAPUFE	marzo 18, 2003	mayo 15, 1966
10	Puente Papaloapan	0.3	CAPUFE	marzo 18, 2003	mayo 15, 1966
11	Puente Camargo	0.1	CAPUFE	marzo 18, 2003	agosto 12, 1966
12	Puente Nautla	0.2	CAPUFE	marzo 18, 2003	abril 1, 1967
13	Tijuana - Ensenada	89.5	Institución financiera	agosto 16, 2004	abril 25, 1967
14	Puente Miguel Alemán	0.2	CAPUFE	marzo 18, 2003	junio 1, 1967
15	Puente Reynosa	0.1	CAPUFE	marzo 18, 2003	junio 1, 1967
16	Puente Grijalva	0.3	CAPUFE	marzo 18, 2003	diciembre 20, 1967
17	Puente Usumacinta	0.3	CAPUFE	marzo 18, 2003	mayo 16, 1968
18	Puente Cadereyta	0.2	CAPUFE	marzo 18, 2003	octubre 25, 1968
19	Puente La Piedad	0.1	CAPUFE	marzo 18, 2003	abril 17, 1969
20	Puente Tecolutla	0.4	CAPUFE	marzo 18, 2003	abril 28, 1969
21	Ciudad Mendoza - Córdoba	30.7	Institución financiera	agosto 16, 2004	diciembre 29, 1969
22	Puente Las Flores	0.1	CAPUFE	marzo 18, 2003	marzo 16, 1971
23	Puente San Juan	0.2	CAPUFE	marzo 18, 2003	julio 4, 1972
24	Puente Ojinaga	0.1	CAPUFE	marzo 18, 2003	marzo 12, 1973
25	Puente Paso del Norte (Santa Fe)	0.2	CAPUFE	marzo 18, 2003	agosto 14, 1973
26	Chapalilla - Compostela	35.5	CAPUFE	marzo 18, 2003	agosto 17, 1973
27	Puente Rodolfo Robles (Suchiate I)	0.2	CAPUFE	marzo 18, 2003	mayo 31, 1975
28	Puente Piedras Negras	0.1	CAPUFE	marzo 18, 2003	noviembre 13, 1975
29	Puente Tlacotalpan	0.6	CAPUFE	marzo 18, 2003	octubre 12, 1976
30	Puente Acuña	0.1	CAPUFE	marzo 18, 2003	marzo 25, 1979
31	Puente Juárez - Lincoln (Laredo II)	0.2	CAPUFE	marzo 18, 2003	octubre 11, 1979
32	Puente de la Unidad	3.2	Gobierno del estado	noviembre 26, 1982	noviembre 26, 1982
33	Puente Nuevo Laredo (Laredo I)	0.1	CAPUFE	marzo 18, 2003	octubre 11, 1979
34	Puente Antonio Dovalí	1.3	CAPUFE	marzo 18, 2003	agosto 31, 1984
35	Puente Tampico	0.2	CAPUFE	marzo 18, 2003	noviembre 21, 1988
36	Guadalajara - Colima	146.0	Institución financiera	octubre 20, 1987	enero 1, 1989
37	Camargo - Jiménez	70.0	Gobierno del estado	agosto 29, 1989	agosto 29, 1989
38	El Sueco - Villa Ahumada	86.7	Gobierno del estado	agosto 29, 1989	agosto 29, 1989
39	Atlacomulco - Maravatío	64.4	Institución financiera	octubre 20, 1987	octubre 1, 1989
40	Constituyentes/Reforma - La Marquesa	22.0	Privada	julio 31, 1989	agosto 18, 1990
41	Cuernavaca - Acapulco	262.6	Institución financiera	agosto 31, 1997	octubre 1, 1990
42	Puente Internacional Zaragoza - Ysleta	0.2	Privada	julio 27, 1989	diciembre 20, 1990
43	Guadalajara - Tepic	268.6	Institución financiera	agosto 31, 1997	febrero 25, 1991
44	Delicias - Camargo	65.0	Gobierno del estado	octubre 27, 1988	abril 2, 1991
45	Zapotlanejo - Lagos de Moreno	118.5	Institución financiera	agosto 31, 1997	mayo 26, 1991
46	Monterrey - Nuevo Laredo	123.1	Institución financiera	agosto 31, 1997	julio 31, 1991
47	Puente Internacional Solidaridad Colombia	0.2	Gobierno del estado	julio 26, 1990	julio 31, 1991
48	Libramiento Poniente de Tampico	14.5	Institución financiera	agosto 31, 1997	agosto 3, 1991
49	Armería - Manzanillo	47.0	Privada	noviembre 9, 1990	agosto 10, 1991
50	Estación Don - Nogales	459.0	Institución financiera	agosto 31, 1997	agosto 10, 1991
51	Yerbanís - Gómez Palacio	117.0	Privada	julio 18, 1990	agosto 10, 1991
52	Libramiento Oriente de San Luis Potosí	33.8	Privada	octubre 15, 1990	agosto 23, 1991
53	Libramiento Calera de Víctor Rosales	5.9	Gobierno del estado	octubre 11, 1994	septiembre 8, 1991
54	San Martín Texmelucan - Tlaxcala	25.5	Privada	marzo 15, 1990	septiembre 12, 1991
55	Tijuana - Tecate	29.8	Privada	noviembre 28, 1989	septiembre 28, 1991
56	Mérida - Cancún	241.3	Privada	diciembre 5, 1990	diciembre 22, 1991
57	Libramiento Nororiente de Querétaro	37.0	Institución financiera	agosto 31, 1997	marzo 13, 1992
58	Córdoba - Veracruz	98.0	Institución financiera	agosto 31, 1997	junio 11, 1992
59	León - Lagos de Moreno - Aguascalientes	108.2	Institución financiera	agosto 31, 1997	octubre 1, 1992
60	Mazatlán - Culiacán	181.5	Institución financiera	agosto 31, 1997	octubre 26, 1992
61	Puente Internacional Libre Comercio	0.1	Gobierno del estado	noviembre 12, 1990	diciembre 1, 1992
62	Libramiento Oriente de Saltillo	21.0	Institución financiera	agosto 31, 1997	diciembre 5, 1992
63	Los Mochis Estación Don y Puente San Miguel	0.3	Gobierno del estado	diciembre 14, 1992	diciembre 26, 1992
64	Champotón - Campeche	39.5	Institución financiera	agosto 31, 1997	enero 13, 1993
65	Libramiento de Fresnillo	20.1	Gobierno del estado	marzo 13, 1992	marzo 8, 1993
66	Ecatepec - Pirámides	22.2	Privada	enero 25, 1991	abril 5, 1993
67	Cadereyta - Reynosa	132.0	Institución financiera	agosto 31, 1997	abril 5, 1993
68	Centinela - Rumorosa	47.3	Gobierno del estado	julio 14, 2000	agosto 18, 1993
69	Puente Colorado	0.3	Gobierno del estado	julio 31, 2000	agosto 30, 1993

(Continúa)

Características de las autopistas federales concesionadas 2011

Cuadro 14.5

Autopista		Longitud (km)	Tipo de concesión	Fecha: Del título de concesión	Fecha: Del inicio de operaciones
70	Durango - Yerbanís	105.2	Privada	abril 24, 1992	septiembre 23, 1993
71	La Tinaja - Cosoleacaque	228.0	Institución financiera	agosto 31, 1997	octubre 20, 1993
72	Maravatío - Zapotlanejo	309.7	Institución financiera	agosto 31, 1997	octubre 20, 1993
73	México - Pachuca	45.8	Institución financiera	febrero 23, 1994	febrero 23, 1994
74	Tihuatlán - Túxpam y Puente Túxpam	37.5	Institución financiera	febrero 23, 1994	febrero 23, 1994
75	Peñón - Texcoco	16.2	Gobierno del estado	marzo 26, 1993	marzo 19, 1994
76	Carbonera - Puerto México "Los Chorros"	32.0	Institución financiera	agosto 31, 1997	mayo 1, 1994
77	Cardel - Veracruz	29.9	Gobierno del estado	octubre 6, 1993	mayo 1, 1994
78	Torreón - Saltillo	115.0	Institución financiera	agosto 31, 1997	agosto 1, 1994
79	Guadalajara - Zapotlanejo	26.0	Institución financiera	agosto 31, 1997	agosto 1, 1994
80	Puente de Ixtla - Iguala	63.6	Institución financiera	agosto 1, 2000	agosto 11, 1994
81	Zacapalco - Rancho Viejo	17.3	Institución financiera	agosto 1, 2000	agosto 11, 1994
82	México - Cuernavaca	61.5	Institución financiera	agosto 1, 2000	agosto 11, 1994
83	La Pera - Cuautla	34.2	Institución financiera	agosto 1, 2000	agosto 11, 1994
84	Chamapa - Lechería	27.3	Institución financiera	agosto 31, 1997	octubre 1, 1994
85	Gómez Palacio - Jiménez	151.3	Institución financiera	agosto 31, 1997	noviembre 8, 1994
86	Puente El Zacatal	3.9	Institución financiera	agosto 31, 1997	noviembre 24, 1994
87	Cuacnopalan - Oaxaca	243.0	Institución financiera	agosto 16, 2004	noviembre 29, 1994
88	Puente Internacional Reynosa Pharr	2.6	Institución financiera	agosto 31, 1997	enero 10, 1995
89	Rancho Viejo - Taxco	8.3	CAPUFE	marzo 18, 2003	julio 14, 1996
90	Pátzcuaro - Uruapan	56.5	Institución financiera	agosto 31, 1998	septiembre 18, 1998
91	Tecate - Rumorosa	55.5	Institución financiera	agosto 16, 2004	diciembre 17, 1998
92	Libramiento de Nogales	12.5	Gobierno del estado	abril 20, 1998	febrero 23, 1999
93	Reynosa - Matamoros	44.0	Institución financiera	agosto 31, 1998	abril 30, 1999
94	Puente Internacional Ignacio Zaragoza (Matamoros III)	0.8	Institución financiera	abril 30, 1999	abril 30, 1999
95	Puente Internacional Piedras Negras II	0.1	Gobierno del estado	agosto 9, 1991	septiembre 24, 1999
96	Puente Internacional Nuevo Laredo III	0.1	Gobierno del estado	julio 30, 1996	abril 15, 2000
97	Uruapan - Nueva Italia	59.4	Institución financiera	abril 30, 1999	junio 20, 2000
98	Cárdenas - Entronque Agua Dulce	53.3	Institución financiera	agosto 31, 1998	noviembre 1, 2000
99	Puente Suchiate II	0.0	CAPUFE	marzo 18, 2003	julio 2, 2001
100	Entronque Tulancingo - Nuevo Necaxa	58.7	Institución financiera	noviembre 16, 1994	julio 16, 2001
101	Nueva Italia - Lázaro Cárdenas	156.8	Institución financiera	enero 14, 2000	octubre 17, 2001
102	Gutiérrez Zamora - Tihuatlán	28.0	Institución financiera	enero 14, 2000	diciembre 1, 2001
103	México - Puebla	110.9	Institución financiera	septiembre 26, 2002	octubre 1, 2002
104	México - Querétaro	115.1	Institución financiera	septiembre 26, 2002	octubre 1, 2002
105	Aeropuerto Los Cabos - San José del Cabo	20.2	Institución financiera	agosto 16, 2004	octubre 17, 2002
106	Querétaro - Irapuato	103.8	Institución financiera	diciembre 10, 2002	diciembre 10, 2002
107	Tuxtla Gutiérrez - San Cristóbal de las Casas	46.0	CAPUFE	marzo 18, 2003	diciembre 23, 2002
108	Aguascalientes - Zacatecas	41.2	CAPUFE	marzo 18, 2003	diciembre 23, 2002
109	Salina Cruz - La Ventosa	75.5	Institución financiera	agosto 16, 2004	mayo 1, 2003
110	Las Choapas - Raudales - Ocozocoautla	198.0	Institución financiera	enero 14, 2000	diciembre 22, 2003
111	Amozoc - Perote y Libramiento de Perote	135.0	Privada	noviembre 24, 2003	julio 2, 2004
112	Libramiento de Matehuala	14.2	Privada	mayo 9, 2003	noviembre 13, 2004
113	Santa Ana - Altar	73.0	Gobierno del estado	diciembre 21, 2004	diciembre 21, 2004
114	Tepic - Mazatlán	238.1	Privada	abril 6, 2005	abril 6, 2005
115	Libramiento Norte de la Ciudad de México	223.9	Privada	diciembre 21, 2005	marzo 24, 2006
116	Libramiento de Mexicali	41.0	Privada	noviembre 15, 2004	junio 17, 2006
117	Morelia - Salamanca	83.0	Privada	julio 14, 2005	diciembre 9, 2006
118	Puente Int. Lerdo - Stanton	0.1	CAPUFE	octubre 31, 2007	octubre 31, 2007
119	Arriaga - Ocozocoautla	93.0	Privada	octubre 1, 2006	noviembre 27, 2007
120	Libramiento de Tecpan	4.4	Privada	mayo 24, 2006	marzo 19, 2008
121	Durango - Mazatlán	91.6	CAPUFE	febrero 9, 2009	febrero 9, 2009
122	Saltillo - Monterrey y Libramiento Norponiente de Saltillo	95.1	Privada	noviembre 17, 2006	Noviembre 1, 2009
123	Puente Internacional Reynosa - McAllen "Anzalduas"	2.6	Privada	julio 27, 2007	Diciembre 9, 2009
124	Puente Río Pantepec "José López Portillo"	0.4	Gobierno del estado	enero 29,2010	enero 29, 2010
125	Libramiento de Irapuato	29.2	Privada	enero 30, 2008	Octubre 1, 2010
126	Puente Internacional San Luis Río Colorado	0.4	Privada	noviembre 27, 2007	Noviembre 4, 2010
127	Puente Internacional Río Bravo - Donna	0.2	Gobierno del estado	marzo 14, 2008	Diciembre 14, 2010
128	Perote - Banderilla y Libramiento de Xalapa	30.0	Gobierno del estado	febrero 14, 2008	julio 05, 2012
En construcción		**ND**			
8	Libramiento de la Piedad	ND	Privada	ND	ND
9	Libramiento de Chihuahua	ND	Privada	ND	ND
10	Ejutla - Puerto Escondido	ND	Privada	ND	ND

Nota: Las autopistas están ordenadas conforme a su fecha de inicio de operaciones. Cifras a diciembre 2009.

Fuente: SCT. Unidad de Autopistas de Cuota.

Longitud de la red de autopistas administradas por Caminos y Puentes Federales de Ingresos y Servicios Conexos por tipo de red, autopista y entidad federativa 2011

Cuadro 14.6

Red Autopista	Entidad federativa	Longitud (km) Total	Cuatro y más carriles	Dos carriles
Red propia		**76.7**	**0.0**	**76.7**
Chapalilla - Compostela	Nayarit	35.5	0.0	35.5
Entronque Cuauhtémoc - Entronque Osiris	Zacatecas	41.2	0.0	41.2
Red contratada		**307.8**	**114.8**	**193.0**
México - Tizayuca	Hidalgo	11.4	11.4	0.0
	México	34.4	34.4	0.0
Guadalajara - Colima	Colima	16.0	0.0	16.0
	Jalisco	130.0	69.0	61.0
Libramiento Tulancingo - Nuevo Necaxa	Hidalgo	57.9	0.0	57.9
Libramiento Norte de Chilpancingo - Montaña Baja	Guerrero	20.6	0.0	20.6
Entronque Tihuatlan-Tuxpan	Veracruz	37.5	0.0	37.5
Red FNI		**3 684.5**	**2 673.9**	**1 010.6**
Champotón - Campeche	Campeche	39.5	39.5	0.0
Cuernavaca - Acapulco	Morelos	61.0	61.0	0.0
	Guerrero	201.6	201.6	0.0
Monterrey - Nuevo Laredo	Nuevo León	123.1	123.1	0.0
Libramiento Poniente de Tampico	Tamaulipas	14.5	0.0	14.5
Cadereyta - Reynosa	Nuevo León	132.0	132.0	0.0
Chamapa - Lechería	México	36.1	36.1	0.0
Libramiento Noreste de Querétaro	Querétaro	37.5	37.5	0.0
Pátzcuaro - Uruapan	Michoacán de Ocampo	56.1	0.0	56.1
Uruapan - Nueva Italia	Michoacán de Ocampo	59.4	0.0	59.4
Córdoba - Veracruz	Veracruz de Ignacio de la Llave	98.0	98.0	0.0
La Tinaja - Cosoleacaque	Veracruz de Ignacio de la Llave	228.0	228.0	0.0
Estación Don - Nogales	Sonora	459.0	459.0	0.0
Libramiento Oriente de Saltillo	Coahuila de Zaragoza	21.0	21.0	0.0
La Carbonera - Puerto México	Coahuila de Zaragoza	35.1	35.1	0.0
Torreón - Saltillo	Coahuila de Zaragoza	115.0	115.0	0.0
Gómez Palacio - Corralitos	Durango	109.3	109.3	0.0
	Chihuahua	42.0	42.0	0.0
Reynosa - Matamoros	Tamaulipas	44.0	44.0	0.0
Aguadulce - Cárdenas	Tabasco	57.4	57.4	0.0
México - Cuernavaca	Distrito Federal	28.3	28.3	0.0
	Morelos	33.2	33.2	0.0
Puente de Ixtla - Iguala	Morelos	18.9	0.0	18.9
	Guerrero	44.7	0.0	44.7
La Pera - Cuautla	Morelos	34.2	0.0	34.2
Zacapalco - Rancho Viejo	Guerrero	17.3	0.0	17.3
Tihuatlán - Gutiérrez - Zamora	Veracruz de Ignacio de la Llave	37.2	37.2	0.0
Nueva Italia - Lázaro Cárdenas	Michoacán de Ocampo	155.0	0.0	155.0
México - Querétaro	Hidalgo	24.4	24.4	0.0
	México	90.7	90.7	0.0
	Querétaro	59.4	59.4	0.0
Querétaro - Celaya	Guanajuato	37.4	37.4	0.0
	Querétaro	8.1	8.1	0.0
Celaya - Irapuato	Guanajuato	59.3	59.3	0.0
México - Puebla	Distrito Federal	0.2	0.2	0.0
	México	46.6	46.6	0.0
	Puebla	64.1	64.1	0.0
Las Choapas - Ocozocoautla	Veracruz de Ignacio de la Llave	105.0	0.0	105.0
	Chiapas	93.0	0.0	93.0
Puebla - Orizaba	Puebla	103.5	103.5	0.0
	Veracruz de Ignacio de la Llave	30.6	30.6	0.0
Tijuana - Ensenada	Baja California	89.5	89.5	0.0
Ciudad Mendoza - Córdoba	Veracruz de Ignacio de la Llave	39.3	39.3	0.0
Rancho Viejo - Taxco	Guerrero	8.3	0.0	8.3
Tehuacán - Oaxaca	Oaxaca	159.0	27.0	132.0
	Puebla	84.0	0.0	84.0
La Rumorosa - Tecate	Baja California	55.5	55.5	0.0
Aeropuerto Los Cabos - San José del Cabo	Baja California Sur	20.2	0.0	20.2
Salina Cruz - Tehuantepec - La Ventosa	Oaxaca	75.4	0.0	75.4
Libramiento Durango - Entronque Otinapa - El Salto	Durango	92.6	0.0	92.6

Nota: En el decreto publicado en el Diario Oficial de la Federación del 7 de febrero de 2008 se ordena la creación del fideicomiso público, no considerado entidad paraestatal, denominado Fondo Nacional de Infraestructura (FNI) que será un vehículo de coordinación de la Administración Pública Federal para la inversión en infraestructura, principalmente en las áreas de comunicaciones, transportes, hidráulica, medio ambiente y turística, que auxiliará en la planeación, fomento, construcción, conservación, operación y transferencia de proyectos de infraestructura con impacto social o rentabilidad económica, de acuerdo con los programas y los recursos presupuestados correspondientes.

Fuente: CAPUFE.

Tránsito vehicular e ingresos en caminos y puentes de la red propia administrados por Caminos y Puentes Federales de Ingresos y Servicios Conexos 1995, 2010 y 2011

Cuadro 14.7

Caminos y puentes	Tránsito			Ingresos (Miles de pesos) a/		
	1995	2010	2011	1995	2010	2011
Total	**118 931 053**	**57 619 307**	**55 203 924**	**1 915 782**	**1 404 916**	**1 349 275**
Caminos	67 929 079	4 532 700	3 843 458	1 451 021	161 311	137 078
México - Querétaro	16 982 317	ND	ND	579 559	ND	ND
Querétaro - Irapuato	7 736 656	ND	ND	172 254	ND	ND
México - Puebla	20 216 181	ND	ND	329 297	ND	ND
Puebla - Acatzingo	4 986 315	ND	ND	86 960	ND	ND
Acatzingo - Ciudad Mendoza	1 964 710	ND	ND	103 116	ND	ND
Ciudad Mendoza - Córdoba	4 959 302	ND	ND	53 408	ND	ND
Tijuana - Ensenada	7 863 662	ND	ND	71 172	ND	ND
Chapalilla - Compostela	662 044	1 531 170	1 587 720	9 882	55 654	58 096
Tehuacán - Oaxaca	2 557 892	ND	ND	45 373	ND	ND
Entronque Cuauhtémoc - Entronque Osiris	ND	2 234 111	2 255 738	ND	74 836	78 982
Libramiento Durango - Entronque Otinapa	ND	767 419	ND	ND	30 822	ND
Puentes	51 001 974	53 086 607	51 360 466	464 761	1 243 605	1 212 197
Nacionales	25 314 522	36 427 621	35 692 141	232 889	839 436	827 947
Culiacán	1 398 775	2 473 539	2 436 992	14 176	56 697	55 482
Sinaloa	2 006 508	3 526 395	3 471 411	22 893	98 652	98 611
Pánuco	907 592	1 819 463	1 562 561	7 746	31 475	27 928
Coatzacoalcos	4 739 827	ND	ND	24 391	ND	ND
Alvarado	1 283 089	1 756 137	1 675 710	13 468	34 858	33 003
Papaloapan	1 536 250	2 020 642	1 450 501	23 782	60 754	47 255
Caracol	1 518 380	1 691 562	2 130 517	13 667	36 447	45 783
Nautla	1 103 800	2 093 125	1 993 214	11 462	52 711	51 067
Grijalva	1 990 760	5 120 507	5 333 751	18 781	109 395	113 075
Usumacinta	631 345	1 136 328	1 200 539	8 182	34 427	35 420
Cadereyta	1 224 603	1 799 519	1 598 018	3 574	20 769	18 708
La Piedad	2 070 520	2 805 602	2 848 805	11 469	46 466	48 142
Tecolutla	1 079 856	2 299 240	2 133 826	11 996	59 153	55 761
San Juan	550 094	714 684	589 584	3 540	10 842	8 695
Tampico	1 320 723	2 276 502	2 051 135	22 212	66 003	60 406
Tlacotalpan	301 031	466 113	534 986	2 302	8 468	9 965
Ing. A. Dovalí J.	1 651 369	4 428 263	4 680 591	19 248	112 321	118 647
Internacionales b/	25 687 452	16 658 986	15 668 325	231 872	404 169	384 249
Matamoros	2 731 440	1 197 837	1 180 162	28 760	30 847	30 289
Camargo	487 974	313 631	302 891	3 859	7 217	7 057
Miguel Alemán	801 528	566 052	557 513	5 889	13 053	12 860
Reynosa	4 675 697	2 690 516	2 190 081	37 344	64 253	53 383
Reynosa (Línea Express)	ND	286 224	336 362	ND	8 341	10 008
Las Flores	840 247	584 018	478 798	7 808	15 641	13 183
Ojinaga	539 181	638 842	604 426	3 795	12 514	11 863
Paso del Norte	4 580 904	2 063 213	1 888 819	38 711	57 375	51 537
Lerdo - Stanton (Línea Express)	ND	1 147 823	993 882	ND	25 882	26 527
Rodolfo Robles	285 182	425 337	452 865	2 295	3 767	4 108
Piedras Negras	2 390 339	1 073 578	1 056 491	18 965	25 201	24 906
Acuña	1 418 957	1 354 393	1 337 991	10 864	30 575	30 361
Laredo	2 092 341	804 813	804 926	19 557	28 812	27 248
Juárez - Lincoln	4 843 662	2 326 938	2 266 295	54 025	51 920	50 509
Juárez - Lincoln (Línea Express)	ND	1 059 040	1 088 696	ND	23 931	25 427
Suchiate II	ND	126 731	128 127	ND	4 842	4 984

Nota: Cifras al 31 de diciembre de cada año.

a/ Excluye IVA.

b/ Para ingresos, incluye el correspondiente a peatones.

Fuente: CAPUFE.

Tránsito vehicular e ingresos en caminos y puentes de la red contratada administrados por Caminos y Puentes Federales de Ingresos y Servicios Conexos 1995, 2010 y 2011

Cuadro 14.8

Caminos y puentes	Tránsito			Ingresos (Miles de pesos) a/		
	1995	2010 R/	2011	1995	2010	2011
Total	**53 538 171**	**53 643 627**	**51 531 230**	**658 474**	**1 957 654**	**2 007 641**
Caminos	46 174 602	49 389 500	49 099 471	581 916	1 839 478	1 953 617
México - Cuernavaca	8 112 554	ND	ND	236 095	ND	ND
Puente de Ixtla - Iguala	1 421 793	ND	ND	39 483	ND	ND
La Pera - Cuautla	3 833 111	ND	ND	26 811	ND	ND
Zacapalco - Rancho Viejo	310 392	ND	ND	3 078	ND	ND
México - Tizayuca	23 729 716	37 481 904	35 149 970	128 946	990 261	969 636
Guadalajara - Colima	3 692 447	5 900 704	6 016 163	71 845	691 774	758 295
Tepic - San Blas	1 208 781	ND	ND	20 140	ND	ND
Atlacomulco - Maravatío	2 390 495	ND	ND	27 712	ND	ND
Culiacán - Las Brisas b/	1 475 313	ND	ND	27 807	ND	ND
Asunción - Tejocotal	ND	6 006 892	ND	ND	157 442	ND
Libramiento Tulancingo - Nuevo Necaxa	ND	ND	5 957 275	ND	ND	163 291
Libramiento Norte						
Chilpancingo - Montaña Baja	ND	ND	512 954	ND	ND	10 689
Entronque Tihuatlán - Tuxpan	ND	ND	1 463 109	ND	ND	51 705
Puentes	7 363 569	4 254 127	2 431 759	76 558	118 176	54 024
Nacionales	2 689 500	1 682 502	71 896	30 008	53 031	4 305
Tuxpan	1 148 990	1 669 903	ND	12 122	52 271	
San Miguel c/	1 540 510	ND	ND	17 885	ND	ND
Cucapá	ND	12 599	71 896	ND	760	4 305
Internacionales d/	4 674 069	2 571 625	2 359 863	46 550	65 145	49 719
Zaragoza Ysleta	3 216 174	2 571 625	2 359 863	32 133	52 570	49 719
Solidaridad e/	133 216	ND	ND	3 600	ND	ND
Libre Comercio f/	396 682	ND	ND	3 710	ND	ND
Nuevo Amanecer	927 997	ND	ND	7 107	ND	ND
Piedras Negras II	ND	ND	ND	ND	12 575	ND

Nota: Cifras al 31 de diciembre de cada año.

a/ Excluye IVA.

b/ Se desincorpora a partir del 1 de diciembre de 2005 de la red operada por CAPUFE.

c/ Se desincorpora a partir del 1 de junio de 2006 de la red operada por CAPUFE.

d/ Para ingresos, incluye el correspondiente a peatones.

e/ Se desincorpora en julio de 2007.

f/ Se desincorpora en agosto de 2007.

Fuente: CAPUFE.

Empresas y flota vehicular del servicio público federal de autotransporte de pasaje y turismo por entidad federativa 1995, 2010 y 2011

Cuadro 14.9

Entidad federativa	Empresas a/			Flota vehicular (Unidades)		
	Total	Pasaje	Turismo	Total	Pasaje	Turismo
1995						
Estados Unidos Mexicanos	**1 854**	**1 331**	**523**	**50 848**	**44 711**	**6 137**
Aguascalientes	10	5	5	431	280	151
Baja California	39	27	12	285	258	27
Baja California Sur	22	8	14	208	154	54
Campeche	7	5	2	129	125	4
Coahuila de Zaragoza	52	44	8	1 160	1 066	94
Colima	12	8	4	202	178	24
Chiapas	91	87	4	1 244	1 213	31
Chihuahua	25	24	1	264	245	19
Distrito Federal	351	201	150	21 682	17 740	3 942
Durango	19	18	1	78	73	5
Guanajuato	65	47	18	1 963	1 853	110
Guerrero	41	33	8	1 408	1 274	134
Hidalgo	45	40	5	1 428	1 404	24
Jalisco	118	91	27	2 364	2 165	199
México	102	70	32	2 246	2 221	25
Michoacán de Ocampo	66	58	8	1 328	1 285	43
Morelos	29	26	3	1 085	963	122
Nayarit	14	10	4	127	122	5
Nuevo León	71	50	21	1 232	1 041	191
Oaxaca	132	98	34	1 743	1 663	80
Puebla	97	83	14	2 599	2 490	109
Querétaro	23	13	10	592	528	64
Quintana Roo	102	17	85	511	232	279
San Luis Potosí	35	34	1	740	721	19
Sinaloa	29	25	4	636	609	27
Sonora	7	6	1	90	86	4
Tabasco	60	51	9	615	576	39
Tamaulipas	23	23	0	733	733	0
Tlaxcala	21	17	4	654	606	48
Veracruz de Ignacio de la Llave	86	72	14	2 231	2 152	79
Yucatán	50	32	18	711	532	179
Zacatecas	10	8	2	129	123	6
2010 P/						
Estados Unidos Mexicanos	**4 155**	**1 213**	**2 942**	**78 763**	**46 658**	**32 105**
Aguascalientes	66	7	59	1 005	208	797
Baja California	75	39	36	1 150	690	460
Baja California Sur	137	11	126	697	261	436
Campeche	33	5	28	273	187	86
Coahuila de Zaragoza	74	34	40	1 393	803	590
Colima	36	4	32	269	109	160
Chiapas	227	112	115	1 595	1 098	497
Chihuahua	60	21	39	636	321	315
Distrito Federal	841	220	621	25 704	15 191	10 513
Durango	35	14	21	604	290	314
Guanajuato	199	52	147	4 719	2 703	2 016
Guerrero	59	15	44	501	252	249
Hidalgo	54	23	31	1 580	903	677
Jalisco	232	74	158	5 739	2 782	2 957
México	93	49	44	3 452	2 644	808
Michoacán de Ocampo	119	44	75	2 251	1 197	1 054
Morelos	53	18	35	898	449	449
Nayarit	50	12	38	488	273	215
Nuevo León	111	49	62	2 671	1 336	1 335
Oaxaca	173	67	106	1 319	979	340
Puebla	156	64	92	2 457	1 664	793
Querétaro	83	41	42	5 045	4 555	490
Quintana Roo	597	16	581	2 922	246	2 676
San Luis Potosí	78	34	44	1 425	744	681
Sinaloa	81	31	50	1 241	805	436
Sonora	46	16	30	870	588	282
Tabasco	73	34	39	822	660	162
Tamaulipas	30	17	13	1 231	886	345
Tlaxcala	30	9	21	1 387	1 059	328
Veracruz de Ignacio de la Llave	139	57	82	3 202	2 175	1 027
Yucatán	86	15	71	930	483	447
Zacatecas	29	9	20	287	117	170

(Continúa)

Empresas y flota vehicular del servicio público federal de autotransporte de pasaje y turismo por entidad federativa 1995, 2010 y 2011

Cuadro 14.9

Entidad federativa	Empresas a/			Flota vehicular (Unidades)		
	Total	Pasaje	Turismo	Total	Pasaje	Turismo
2011 P/						
Estados Unidos Mexicanos	**5 138**	**1 243**	**3 895**	**86 265**	**47 172**	**39 093**
Aguascalientes	83	7	76	1 146	217	929
Baja California	79	41	38	1 247	662	585
Baja California Sur	210	12	198	946	279	667
Campeche	45	5	40	293	184	109
Coahuila de Zaragoza	80	33	47	1 430	758	672
Colima	48	4	44	284	95	189
Chiapas	282	112	170	1 817	1 107	710
Chihuahua	68	21	47	723	309	414
Distrito Federal	866	226	640	27 897	15 921	11 976
Durango	44	19	25	642	288	354
Guanajuato	202	56	146	5 196	2 828	2 368
Guerrero	91	16	75	680	259	421
Hidalgo	65	22	43	1 894	963	931
Jalisco	238	76	162	6 141	2 748	3 393
México	114	51	63	3 563	2 589	974
Michoacán de Ocampo	159	45	114	2 501	1 202	1 299
Morelos	60	18	42	986	443	543
Nayarit	66	14	52	561	275	286
Nuevo León	131	47	84	3 017	1 402	1 615
Oaxaca	241	67	174	1 383	856	527
Puebla	173	69	104	2 642	1 677	965
Querétaro	92	41	51	4 733	4 189	544
Quintana Roo	946	16	930	4 040	237	3 803
San Luis Potosí	100	34	66	1 604	770	834
Sinaloa	118	31	87	1 373	807	566
Sonora	52	17	35	926	609	317
Tabasco	79	33	46	843	643	200
Tamaulipas	34	17	17	1 418	908	510
Tlaxcala	35	10	25	1 442	1 073	369
Veracruz de Ignacio de la Llave	172	58	114	3 481	2 286	1 195
Yucatán	124	15	109	1 087	466	621
Zacatecas	41	10	31	329	122	207

a/ Se refiere a empresas de personas morales.

Fuente: SCT. Dirección General de Autotransporte Federal.

Empresas y flota vehicular del servicio público federal de autotransporte de carga por entidad federativa según clase de servicio 1995, 2010 y 2011

Cuadro 14.10

Entidad federativa	Empresas a/			Flota vehicular (Unidades) b/		
	Total	General	Especializada	Total	General	Especializada c/
1995						
Estados Unidos Mexicanos	**6 449**	**5 278**	**1 171**	**300 755**	**269 217**	**31 538**
Aguascalientes	67	58	9	3 355	3 058	297
Baja California	130	116	14	6 276	5 857	419
Baja California Sur	23	22	1	1 388	1 310	78
Campeche	20	17	3	669	602	67
Coahuila de Zaragoza	308	266	42	13 565	12 114	1 451
Colima	44	43	1	2 198	2 152	46
Chiapas	56	52	4	3 248	3 088	160
Chihuahua	124	113	11	8 989	8 674	315
Distrito Federal	1 251	1 027	224	68 782	57 189	11 593
Durango	108	83	25	3 850	3 700	150
Guanajuato	177	135	42	10 005	8 408	1 597
Guerrero	33	22	11	2 292	2 051	241
Hidalgo	71	61	10	6 129	5 727	402
Jalisco	387	318	69	19 171	17 748	1 423
México	622	467	155	20 111	19 515	596
Michoacán de Ocampo	134	122	12	10 940	10 336	604
Morelos	41	34	7	2 584	2 274	310
Nayarit	43	35	8	1 902	1 848	54
Nuevo León	876	668	208	29 975	26 364	3 611
Oaxaca	72	61	11	2 606	2 170	436
Puebla	291	252	39	11 668	10 804	864
Querétaro	103	82	21	6 390	5 137	1 253
Quintana Roo	21	17	4	688	633	55
San Luis Potosí	120	106	14	4 667	4 357	310
Sinaloa	103	84	19	7 979	7 660	319
Sonora	126	114	12	6 780	6 380	400
Tabasco	70	53	17	1 930	1 552	378
Tamaulipas	519	462	57	19 949	19 047	902
Tlaxcala	48	38	10	2 184	2 056	128
Veracruz de Ignacio de la Llave	378	281	97	16 217	13 652	2 565
Yucatán	51	40	11	2 414	1 984	430
Zacatecas	32	29	3	1 854	1 770	84
2010						
Estados Unidos Mexicanos	**16 892**	**13 210**	**3 682**	**635 468**	**548 579**	**86 889**
Aguascalientes	159	135	24	8 157	6 849	1 308
Baja California	477	392	85	20 535	19 415	1 120
Baja California Sur	73	55	18	1 697	1 276	421
Campeche	94	64	30	1 132	850	282
Coahuila de Zaragoza	703	559	144	21 104	18 067	3 037
Colima	173	154	19	4 010	3 836	174
Chiapas	163	122	41	4 550	3 732	818
Chihuahua	497	392	105	17 988	16 357	1 631
Distrito Federal	3 493	2 778	715	123 115	106 060	17 055
Durango	253	203	50	11 910	10 661	1 249
Guanajuato	534	395	139	32 057	27 174	4 883
Guerrero	103	58	45	2 708	2 092	616
Hidalgo	283	209	74	17 982	15 775	2 207
Jalisco	1 101	900	201	44 474	40 735	3 739
México	686	542	144	32 638	28 632	4 006
Michoacán de Ocampo	367	312	55	15 842	14 788	1 054
Morelos	119	87	32	4 631	3 848	783
Nayarit	59	44	15	1 748	1 506	242
Nuevo León	2 473	1 934	539	88 462	71 600	16 862
Oaxaca	127	83	44	3 255	2 422	833
Puebla	613	517	96	22 813	21 088	1 725
Querétaro	501	406	95	18 483	15 976	2 507
Quintana Roo	83	56	27	1 221	932	289
San Luis Potosí	434	373	61	17 294	16 400	894
Sinaloa	354	278	76	15 339	14 303	1 036
Sonora	472	361	111	16 322	14 829	1 493
Tabasco	172	90	82	4 611	2 684	1 927
Tamaulipas	1 124	848	276	35 888	28 733	7 155
Tlaxcala	168	130	38	5 195	4 809	386
Veracruz de Ignacio de la Llave	777	542	235	30 839	25 057	5 782
Yucatán	187	138	49	6 485	5 467	1 018
Zacatecas	70	53	17	2 983	2 626	357

(Continúa)

Empresas y flota vehicular del servicio público federal de autotransporte de carga por entidad federativa según clase de servicio 1995, 2010 y 2011

Cuadro 14.10

Entidad federativa	Empresas a/			Flota vehicular (Unidades) b/		
	Total	General	Especializada	Total	General	Especializada c/
2011						
Estados Unidos Mexicanos	**19 887**	**15 370**	**4 517**	**658 760**	**568 740**	**90 020**
Aguascalientes	201	174	27	8 396	7 000	1 396
Baja California	485	401	84	21 061	19 840	1 221
Baja California Sur	75	56	19	1 634	1 236	398
Campeche	102	68	34	1 110	839	271
Coahuila de Zaragoza	903	716	187	23 253	19 869	3 384
Colima	242	209	33	4 650	4 401	249
Chiapas	180	135	45	4 494	3 681	813
Chihuahua	569	433	136	18 740	17 017	1 723
Distrito Federal	3 945	3 070	875	121 168	104 302	16 866
Durango	286	221	65	11 659	10 430	1 229
Guanajuato	641	468	173	32 883	27 868	5 015
Guerrero	120	67	53	2 591	1 994	597
Hidalgo	309	228	81	18 392	16 412	1 980
Jalisco	1 319	1 080	239	45 435	41 533	3 902
México	827	656	171	35 891	31 692	4 199
Michoacán de Ocampo	506	431	75	17 922	16 675	1 247
Morelos	235	180	55	5 931	5 068	863
Nayarit	54	39	15	1 593	1 362	231
Nuevo León	2 782	2 118	664	92 523	74 824	17 699
Oaxaca	155	104	51	3 178	2 356	822
Puebla	705	585	120	23 675	21 878	1 797
Querétaro	538	444	94	18 951	16 342	2 609
Quintana Roo	93	64	29	1 292	999	293
San Luis Potosí	527	460	67	18 300	17 425	875
Sinaloa	552	432	120	16 553	15 313	1 240
Sonora	449	314	135	16 820	15 262	1 558
Tabasco	212	109	103	4 724	2 712	2 012
Tamaulipas	1 436	1 095	341	38 884	31 216	7 668
Tlaxcala	159	121	38	5 211	4 850	361
Veracruz de Ignacio de la Llave	991	683	308	32 218	26 085	6 133
Yucatán	197	141	56	6 423	5 435	988
Zacatecas	92	68	24	3 205	2 824	381

a/ Se refiere a empresas de personas morales.

b/ Comprende unidades motrices y de arrastre.

c/ En razón del proceso de desregularización, se consideran únicamente siete especialidades, las demás forman parte de carga general.

Fuente: SCT. Dirección General de Autotransporte Federal.

Terminales de pasajeros y centrales de carga por entidad federativa 1995, 2010 y 2011

Cuadro 14.11
1a. parte

Entidad federativa	1995				2010 P/			
	Terminales de pasajeros			Terminales centrales de carga a/	Terminales de pasajeros			Terminales centrales de carga a/
	Total	Individuales	Centrales		Total	Individuales	Centrales	
Estados Unidos Mexicanos	**123**	**ND**	**123**	**39**	**780**	**540**	**240**	**ND**
Aguascalientes	3	ND	3	1	2	1	1	ND
Baja California	2	ND	2	0	37	27	10	ND
Baja California Sur	0	ND	0	2	11	10	1	ND
Campeche	1	ND	1	0	11	9	2	ND
Coahuila de Zaragoza	2	ND	2	4	17	12	5	ND
Colima	2	ND	2	1	2	0	2	ND
Chiapas	5	ND	5	2	28	20	8	ND
Chihuahua	3	ND	3	2	19	14	5	ND
Distrito Federal	4	ND	4	0	8	3	5	ND
Durango	3	ND	3	1	4	1	3	ND
Guanajuato	16	ND	16	0	27	9	18	ND
Guerrero	9	ND	9	0	29	23	6	ND
Hidalgo	5	ND	5	1	25	18	7	ND
Jalisco	6	ND	6	1	55	35	20	ND
México	3	ND	3	0	34	22	12	ND
Michoacán de Ocampo	7	ND	7	0	25	12	13	ND
Morelos	0	ND	0	0	24	18	6	ND
Nayarit	1	ND	1	0	24	17	7	ND
Nuevo León	2	ND	2	1	15	11	4	ND
Oaxaca	3	ND	3	1	70	62	8	ND
Puebla	2	ND	2	0	63	50	13	ND
Querétaro	4	ND	4	0	6	0	6	ND
Quintana Roo	1	ND	1	0	8	6	2	ND
San Luis Potosí	5	ND	5	1	17	9	8	ND
Sinaloa	2	ND	2	5	21	18	3	ND
Sonora	2	ND	2	3	29	20	9	ND
Tabasco	7	ND	7	1	9	6	3	ND
Tamaulipas	5	ND	5	6	25	9	16	ND
Tlaxcala	1	ND	1	0	19	15	4	ND
Veracruz de Ignacio de la Llave	12	ND	12	5	93	67	26	ND
Yucatán	3	ND	3	1	11	9	2	ND
Zacatecas	2	ND	2	0	12	7	5	ND

Terminales de pasajeros y centrales de carga por entidad federativa 1995, 2010 y 2011

Cuadro 14.11
2a. parte y última

Entidad federativa	2011 P/ Terminales de pasajeros Total	Individuales	Centrales	Terminales centrales de carga a/
Estados Unidos Mexicanos	**816**	**557**	**259**	**ND**
Aguascalientes	2	1	1	ND
Baja California	39	28	11	ND
Baja California Sur	13	10	3	ND
Campeche	11	9	2	ND
Coahuila de Zaragoza	17	12	5	ND
Colima	2	0	2	ND
Chiapas	34	26	8	ND
Chihuahua	20	15	5	ND
Distrito Federal	6	1	5	ND
Durango	4	1	3	ND
Guanajuato	27	9	18	ND
Guerrero	30	24	6	ND
Hidalgo	27	20	7	ND
Jalisco	59	37	22	ND
México	40	26	14	ND
Michoacán de Ocampo	25	12	13	ND
Morelos	24	15	9	ND
Nayarit	25	18	7	ND
Nuevo León	16	12	4	ND
Oaxaca	76	65	11	ND
Puebla	67	51	16	ND
Querétaro	6	0	6	ND
Quintana Roo	8	6	2	ND
San Luis Potosí	18	10	8	ND
Sinaloa	21	18	3	ND
Sonora	29	20	9	ND
Tabasco	9	6	3	ND
Tamaulipas	25	9	16	ND
Tlaxcala	19	15	4	ND
Veracruz de Ignacio de la Llave	93	64	29	ND
Yucatán	11	9	2	ND
Zacatecas	13	8	5	ND

a/ A partir de la Publicación de la Ley de Caminos, Puentes y Autotransporte Federal en 1993, las terminales de carga dejaron de ser obligatorias para la prestación del servicio.
Fuente: SCT. Dirección General de Autotransporte Federal.

Longitud de vías férreas por entidad federativa según tipo de vía 1995, 2010 y 2011

Kilómetros

Cuadro 14.12

1a. parte

Entidad federativa	1995				2010 P/			
	Total	Troncales y ramales	Secundarias	Particulares	Total	Troncales y ramales	Secundarias	Particulares
Estados Unidos Mexicanos	**26 612.4**	**20 687.4**	**4 380.3**	**1 545.1**	**26 717.5**	**20 710.4**	**4 452.0**	**1 555.0**
Aguascalientes	222.6	133.6	86.8	2.2	222.6	133.6	86.8	2.2
Baja California	223.2	144.0	50.8	28.4	223.2	144.0	50.8	28.4
Baja California Sur	NA	NA	NA	NA	NA	NA	NA	NA
Campeche	415.7	358.9	32.9	23.8	415.7	358.9	32.9	23.8
Coahuila de Zaragoza	2 209.9	1 698.9	358.7	152.2	2 218.1	1 698.9	367.0	152.2
Colima	218.5	128.8	57.4	32.2	238.9	128.8	77.9	32.2
Chiapas	556.6	489.0	51.8	15.8	567.6	500.0	51.8	15.8
Chihuahua	2 654.5	2 230.7	332.8	91.0	2 654.5	2 230.7	332.8	91.0
Distrito Federal	274.4	132.6	106.2	35.7	281.4	132.6	113.2	35.6
Durango	1 153.3	1 013.0	125.2	15.1	1 153.3	1 013.0	125.2	15.1
Guanajuato	1 084.9	751.3	240.4	93.2	1 085.0	751.4	240.4	93.2
Guerrero	93.6	86.1	4.2	3.3	93.6	86.1	4.2	3.3
Hidalgo	864.7	708.6	102.4	53.7	864.7	708.6	102.4	53.7
Jalisco	1 108.2	751.4	271.7	85.1	1 109.2	751.4	272.7	85.1
México	1 284.0	795.3	307.7	181.1	1 306.6	792.2	333.4	181.0
Michoacán de Ocampo	1 242.5	1 035.8	151.1	55.5	1 242.5	1 035.8	151.1	55.5
Morelos	259.1	228.0	21.8	9.3	259.1	228.0	21.8	9.3
Nayarit	394.2	311.3	75.0	7.9	394.2	311.3	75.0	7.9
Nuevo León	1 091.9	804.7	187.0	100.2	1 091.9	804.7	187.0	100.2
Oaxaca	633.9	520.4	92.1	21.4	648.9	535.4	92.1	21.4
Puebla	1 057.2	861.0	159.0	37.2	1 057.2	861.0	159.0	37.2
Querétaro	476.4	387.4	67.5	21.5	476.4	387.4	67.5	21.5
Quintana Roo	NA	NA	NA	NA	NA	NA	NA	NA
San Luis Potosí	1 224.6	999.1	200.7	24.9	1 234.7	999.1	200.7	34.9
Sinaloa	1 194.6	905.3	227.3	62.0	1 194.5	905.3	227.2	62.0
Sonora	2 008.3	1 572.0	339.7	96.7	2 008.3	1 572.0	339.7	96.7
Tabasco	300.3	256.5	29.5	14.2	300.3	256.5	29.5	14.2
Tamaulipas	927.1	683.9	158.3	84.9	936.7	683.9	167.9	84.9
Tlaxcala	351.8	260.5	70.7	20.6	351.8	260.5	70.7	20.6
Veracruz de Ignacio de la Llave	1 806.5	1 311.1	349.1	146.4	1 806.5	1 311.1	349.1	146.4
Yucatán	609.5	544.1	40.9	24.4	609.5	544.1	40.9	24.4
Zacatecas	670.6	584.1	81.3	5.3	670.6	584.1	81.3	5.3

Longitud de vías férreas por entidad federativa según tipo de vía 1995, 2010 y 2011

Cuadro 14.12
2a. parte y última

Kilómetros

Entidad federativa	2011 P/ Total	Troncales y ramales	Secundarias	Particulares
Estados Unidos Mexicanos	**26 727.0**	**20 722.0**	**4 449.9**	**1 555.1**
Aguascalientes	222.6	133.6	86.8	2.2
Baja California	223.2	144.0	50.8	28.4
Baja California Sur	NA	0.0	0.0	0.0
Campeche	415.6	358.9	32.9	23.8
Coahuila de Zaragoza	2 218.1	1 698.9	367.0	152.2
Colima	250.9	140.8	77.9	32.2
Chiapas	567.7	500.0	51.8	15.8
Chihuahua	2 654.5	2 230.7	332.8	91.0
Distrito Federal	281.4	132.6	113.2	35.6
Durango	1 153.3	1 013.0	125.2	15.1
Guanajuato	1 085.0	751.4	240.4	93.2
Guerrero	93.6	86.1	4.2	3.3
Hidalgo	864.7	708.6	102.4	53.7
Jalisco	1 109.2	751.4	272.7	85.1
México	1 304.1	795.3	327.7	181.1
Michoacán de Ocampo	1 242.4	1 035.8	151.1	55.5
Morelos	259.1	228.0	21.8	9.3
Nayarit	394.2	311.3	75.0	7.9
Nuevo León	1 091.9	804.7	187.0	100.2
Oaxaca	648.9	531.9	95.6	21.4
Puebla	1 057.2	861.0	159.0	37.2
Querétaro	476.4	387.4	67.5	21.5
Quintana Roo	NA	0.0	0.0	0.0
San Luis Potosí	1 234.7	999.1	200.7	34.9
Sinaloa	1 194.5	905.3	227.2	62.0
Sonora	2 008.4	1 572.0	339.7	96.7
Tabasco	300.2	256.5	29.5	14.2
Tamaulipas	936.7	683.9	167.9	84.9
Tlaxcala	351.8	260.5	70.7	20.6
Veracruz de Ignacio de la Llave	1 806.6	1 311.1	349.1	146.4
Yucatán	609.4	544.1	40.9	24.4
Zacatecas	670.7	584.1	81.3	5.3

Fuente: Para 1995: FERRONALES.
Para 2010 y 2011: SCT. Dirección General de Transporte Ferroviario y Multimodal.

Puertos y terminales portuarias por litoral y entidad federativa según tipo de tráfico y actividad preponderante 2011 P/

Cuadro 14.13

Litoral / Entidad federativa	Total	Puertos	Terminales	Tráfico a/ Altura	Tráfico a/ Cabotaje	Actividad preponderante Comercial	Pesquera	Turística	Petrolera
Estados Unidos Mexicanos	**117**	**102**	**15**	**68**	**117**	**39**	**43**	**23**	**12**
Pacífico	58	51	7	37	58	20	16	17	5
Baja California	8	8	0	6	8	5	2	0	1
Baja California Sur	16	11	5	11	16	7	1	6	2
Colima	3	3	0	3	3	3	0	0	0
Chiapas	1	1	0	1	1	1	0	0	0
Guerrero	5	5	0	5	5	0	1	4	0
Jalisco	2	2	0	2	2	0	0	2	0
Michoacán de Ocampo	1	1	0	1	1	1	0	0	0
Nayarit	5	4	1	1	5	0	4	1	0
Oaxaca	4	4	0	2	4	0	1	2	1
Sinaloa	6	6	0	3	6	2	3	1	0
Sonora	7	6	1	2	7	1	4	1	1
Golfo de México y Mar Caribe	59	51	8	31	59	19	27	6	7
Campeche	14	12	2	8	14	2	7	0	5
Quintana Roo	14	9	5	10	14	6	2	6	0
Tabasco	5	4	1	2	5	2	2	0	1
Tamaulipas	4	4	0	3	4	3	1	0	0
Veracruz de Ignacio de la Llave	10	10	0	5	10	4	5	0	1
Yucatán	12	12	0	3	12	2	10	0	0

Nota: Se contabilizan únicamente los puertos habilitados por decreto.
a/ Todos los puertos y terminales se consideran de cabotaje y solamente algunos de ellos se clasifican, adicionalmente, como de altura.
Fuente: SCT. Coordinación General de Puertos y Marina Mercante.

Longitud de atraque por litoral y entidad federativa según actividad preponderante 2010 y 2011

Cuadro 14.14

Metros

Litoral Entidad federativa	Comercial		Pesca	Turismo	PEMEX	Armada	Otras a/
	Altura	Cabotaje					
2010							
Estados Unidos Mexicanos	**35 653**	**9 848**	**35 765**	**88 269**	**14 485**	**5 313**	**22 090**
Pacífico	16 596	2 703	13 897	62 650	4 072	3 706	9 661
Baja California	1 656	957	1 897	2 605	692	350	872
Baja California Sur	1 597	708	1 462	15 116	248	25	2 773
Colima	4 061	216	655	495	516	976	126
Chiapas	401	0	420	150	0	170	70
Guerrero	466	150	439	15 009	80	205	129
Jalisco	0	0	29	13 362	0	85	331
Michoacán de Ocampo	3 567	0	70	0	650	779	160
Nayarit	0	0	308	3 466	0	12	298
Oaxaca	1 270	15	803	1 700	136	200	382
Sinaloa	2 153	63	3 517	7 137	714	131	1 260
Sonora	1 425	594	4 297	3 610	1 036	773	3 260
Golfo de México y Mar Caribe	19 057	7 145	21 868	25 619	10 413	1 607	12 429
Campeche	271	4 568	6 663	276	1 644	0	1 371
Quintana Roo	857	591	3 003	19 929	0	0	964
Tabasco	300	413	1 708	0	138	66	2 694
Tamaulipas	7 003	1 073	1 660	950	1 755	1 024	3 666
Veracruz de Ignacio de la Llave	8 859	310	2 414	1 433	6 574	517	3 401
Yucatán	1 767	190	6 420	3 031	302	0	333
2011 P/							
Estados Unidos Mexicanos	**36 438**	**9 848**	**35 975**	**88 301**	**14 485**	**5 313**	**22 219**
Pacífico	17 036	2 703	14 107	62 550	4 072	3 706	9 531
Baja California	1 656	957	1 897	2 505	692	350	872
Baja California Sur	1 597	708	1 462	15 116	248	25	2 773
Colima	4 361	216	865	495	516	976	126
Chiapas	401	0	420	150	0	170	70
Guerrero	466	150	439	15 009	80	205	129
Jalisco	0	0	29	13 362	0	85	331
Michoacán de Ocampo	3 707	0	70	0	650	779	30
Nayarit	0	0	308	3 466	0	12	298
Oaxaca	1 270	15	803	1 700	136	200	382
Sinaloa	2 153	63	3 517	7 137	714	131	1 260
Sonora	1 425	594	4 297	3 610	1 036	773	3 260
Golfo de México y Mar Caribe	19 402	7 145	21 868	25 751	10 413	1 607	12 688
Campeche	271	4 568	6 663	276	1 644	0	1 371
Quintana Roo	857	591	3 003	19 929	0	0	964
Tabasco	550	413	1 708	0	138	66	2 694
Tamaulipas	7 003	1 073	1 660	950	1 755	1 024	3 925
Veracruz de Ignacio de la Llave	8 954	310	2 414	1 565	6 574	517	3 401
Yucatán	1 767	190	6 420	3 031	302	0	333

a/ Comprende muelles con actividades de reparación y construcción de embarcaciones, pasaje de transbordadores, abastecedores, escuelas náuticas, abastecimiento de combustible a embarcaciones y capitanías de puertos.

Fuente: SCT. Coordinación General de Puertos y Marina Mercante.

Obras de protección y áreas de almacenamiento portuarias por litoral y entidad federativa 2010 y 2011

Cuadro 14.15

Litoral Entidad federativa	Obras de protección (m)					Áreas de almacenamiento (m^2)			
	Total	Rompeolas	Escolleras	Espigones	Protección marginal	Total	Patios	Cobertizos	Bodegas
2010									
Estados Unidos Mexicanos	**164 890**	**28 734**	**36 229**	**18 397**	**81 530**	**7 777 709**	**7 169 538**	**66 942**	**541 229**
Pacífico	78 813	16 507	13 248	7 539	41 519	4 088 979	3 827 639	15 790	245 550
Baja California	8 599	5 113	1 190	1 269	1 027	227 149	211 715	0	15 434
Baja California Sur	13 818	1 008	4 107	1 192	7 511	693 942	667 003	2 668	24 271
Colima	3 496	700	1 042	0	1 754	505 341	438 311	1 580	65 450
Chiapas	7 566	0	1 992	1 440	4 134	65 500	62 350	630	2 520
Guerrero	844	472	204	84	84	50 767	12 800	0	37 967
Jalisco	4 115	0	439	420	3 256	9 750	8 504	0	1 246
Michoacán de Ocampo	9 828	0	600	960	8 268	1 914 109	1 894 737	0	19 372
Nayarit	6 430	340	1 953	731	3 406	26 350	26 250	0	100
Oaxaca	5 766	4 821	142	418	385	97 161	77 504	0	19 657
Sinaloa	13 071	1 858	1 512	201	9 500	421 596	389 300	948	31 348
Sonora	5 280	2 195	67	824	2 194	77 314	39 165	9 964	28 185
Golfo de México y Mar Caribe	86 077	12 227	22 981	10 858	40 011	3 688 730	3 341 899	51 152	295 679
Campeche	24 196	2 295	377	5 886	15 638	0	0	0	0
Quintana Roo	949	400	186	300	63	1 050	0	0	1 050
Tabasco	10 566	2 242	2 847	2 670	2 807	227 980	200 750	3 395	23 835
Tamaulipas	12 228	0	8 070	1 060	3 098	2 012 722	1 871 159	41 183	100 380
Veracruz de Ignacio de la Llave	24 949	5 450	6 413	884	12 202	1 201 832	1 041 112	6 574	154 146
Yucatán	13 189	1 840	5 088	58	6 203	245 146	228 878	0	16 268
2011 P/									
Estados Unidos Mexicanos	**166 944**	**28 734**	**37 455**	**18 397**	**82 358**	**7 791 591**	**7 179 038**	**66 942**	**545 611**
Pacífico	81 335	16 507	13 794	7 539	43 495	4 093 361	3 827 639	15 790	249 932
Baja California	8 599	5 113	1 190	1 269	1 027	224 961	211 715	0	13 246
Baja California Sur	13 818	1 008	4 107	1 192	7 511	693 942	667 003	2 668	24 271
Colima	5 991	700	1 588	0	3 703	505 341	438 311	1 580	65 450
Chiapas	7 566	0	1 992	1 440	4 134	65 500	62 350	630	2 520
Guerrero	844	472	204	84	84	50 767	12 800	0	37 967
Jalisco	4 115	0	439	420	3 256	9 750	8 504	0	1 246
Michoacán de Ocampo	9 855	0	600	960	8 295	1 914 109	1 894 737	0	19 372
Nayarit	6 430	340	1 953	731	3 406	26 350	26 250	0	100
Oaxaca	5 766	4 821	142	418	385	97 161	77 504	0	19 657
Sinaloa	13 071	1 858	1 512	201	9 500	428 166	389 300	948	37 918
Sonora	5 280	2 195	67	824	2 194	77 314	39 165	9 964	28 185
Golfo de México y Mar Caribe	85 609	12 227	23 661	10 858	38 863	3 698 230	3 351 399	51 152	295 679
Campeche	24 196	2 295	377	5 886	15 638	0	0	0	0
Quintana Roo	949	400	186	300	63	1 050	0	0	1 050
Tabasco	10 716	2 242	2 847	2 670	2 957	237 480	210 250	3 395	23 835
Tamaulipas	12 908	0	8 750	1 060	3 098	2 012 722	1 871 159	41 183	100 380
Veracruz de Ignacio de la Llave	23 651	5 450	6 413	884	10 904	1 201 832	1 041 112	6 574	154 146
Yucatán	13 189	1 840	5 088	58	6 203	245 146	228 878	0	16 268

Nota: Incluye puertos no habilitados por decreto.

Fuente: SCT. Coordinación General de Puertos y Marina Mercante.

Pasajeros y arribos de cruceros por litoral y puerto 1995, 2010 y 2011

Cuadro 14.16

Litoral / Puerto	1995		2010 P/		2011 P/	
	Pasajeros	Arribos	Pasajeros	Arribos	Pasajeros	Arribos
Estados Unidos Mexicanos	**1 931 567**	**1 933**	**6 658 212**	**2 692**	**5 661 652**	**2 283**
Pacífico	824 013	683	2 730 146	1 295	1 829 684	918
Ensenada, BC	264 555	204	362 285	156	389 256	164
San Carlos, BCS	ND	ND	693	9	589	5
Cabo San Lucas, BCS	134 979	136	687 990	297	583 029	259
Pichilingue, BCS	ND	ND	15 719	9	29 552	15
La Paz, BCS	ND	ND	1 998	28	666	8
Puerto Escondido, BCS	ND	ND	611	11	205	4
Loreto, BCS	ND	ND	9 433	25	10 384	9
Santa Rosalía, BCS	ND	ND	367	7	145	3
Guaymas, Son.	ND	ND	2 800	2	7 550	6
Topolobampo, Sin.	ND	ND	9 391	8	6 850	6
Mazatlán, Sin.	103 787	77	526 294	192	71 048	40
Puerto Vallarta, Jal.	128 464	100	553 514	216	441 297	187
Manzanillo, Col.	391	1	73 772	46	50 551	35
Zihuatanejo, Gro.	32 187	39	78 510	43	18 539	19
Acapulco, Gro.	159 650	126	247 192	138	120 323	81
Bahías de Huatulco, Oax.	ND	ND	133 857	84	78 281	57
Puerto Chiapas, Chis.	NS	ND	25 720	24	21 419	20
Golfo de México y Mar Caribe	1 107 554	1 250	3 928 066	1 397	3 831 968	1 365
Tampico, Tamps.	ND	ND	0	0	0	0
Veracruz, Ver.	ND	ND	2 269	1	1 836	1
Seybaplaya, Camp.	ND	ND	ND	ND	440	4
Progreso, Yuc.	ND	ND	284 567	115	318 684	125
Dos Bocas, Tab.	ND	ND	0	0	1 776	1
Cozumel, Q. Roo	908 877	674	2 925 630	1 030	2 889 379	999
Playa del Carmen, Q. Roo	198 677	576	5 364	5	2 375	2
Punta Venado, Q. Roo	ND	ND	55 275	23	40 126	16
Cancún, Q. Roo	ND	ND	0	0	0	0
Puerto Morelos, Q. Roo	ND	ND	0	0	394	4
Majahual, Q. Roo	ND	ND	654 961	223	576 958	213

Fuente: SCT. Coordinación General de Puertos y Marina Mercante.

Pasajeros y arribos de transbordadores y costeros por ruta 2010 y 2011

Cuadro 14.17

Litoral / Ruta	2010		2011 P/	
	Pasajeros a/	Arribos	Pasajeros a/	Arribos
Estados Unidos Mexicanos	**10 269 328**	**62 889**	**10 304 160**	**56 606**
Transbordadores				
Pacífico	507 186	2 016	561 128	2 058
Pichilingue - Topolobampo	148 429	391	209 598	517
Topolobampo - Pichilingue	148 429	390	209 598	505
La Paz - Mazatlán	96 197	465	59 420	348
Mazatlán - La Paz	96 197	465	59 420	347
Santa Rosalía - Guaymas	8 967	151	11 546	171
Guaymas - Santa Rosalía	8 967	154	11 546	170
Golfo de México y Mar Caribe	960 160	6 338	961 778	6 714
Punta Sam - Isla Mujeres	217 003	1 833	210 169	1 922
Isla Mujeres - Punta Sam	217 003	1 828	210 169	1 922
Punta Venado - Cozumel	263 077	1 334	270 720	1 433
Cozumel - Punta Venado	263 077	1 343	270 720	1 437
Costeros	8 801 982	54 535	8 781 254	47 834
Cozumel - Playa del Carmen	2 296 110	4 699	2 266 464	4 858
Playa del Carmen - Cozumel	2 296 110	4 749	2 266 464	4 910
Puerto Juárez - Isla Mujeres	2 104 881	21 865	2 124 163	18 706
Isla Mujeres - Puerto Juárez	2 104 881	23 222	2 124 163	19 360

a/ Corresponde a la suma total de pasajeros embarcados y desembarcados; el flujo de pasajeros es la mitad del dato reportado.
Fuente: SCT. Coordinación General de Puertos y Marina Mercante.

Carga marítima registrada en puertos nacionales por litoral y puerto según tipo de tráfico 1995, 2010 y 2011

Cuadro 14.18

Miles de toneladas

Litoral / Puerto	1995			2010			2011 P/		
	Total	Altura	Cabotaje	Total	Altura	Cabotaje	Total	Altura	Cabotaje
Estados Unidos Mexicanos	**186 260**	**123 051**	**63 209**	**272 811**	**198 325**	**74 486**	**282 808**	**208 065**	**74 743**
Pacífico	73 555	30 038	43 517	112 102	56 765	55 337	120 054	63 361	56 693
Acapulco, Gro.	479	39	440	569	86	483	573	145	428
El Sauzal, BC	ND	ND	ND	354	0	354	144	0	144
Ensenada, BC	827	38	789	3 419	2 746	673	2 413	1 885	528
Guaymas, Son.	4 980	2 587	2 393	5 168	1 460	3 708	6 307	2 294	4 013
Guerrero Negro, BCS	6 016	ND	6 016	6 900	0	6 900	7 303	0	7 303
Isla de Cedros, BC	12 242	6 247	5 995	13 674	6 863	6 811	14 617	7 486	7 131
La Paz - Pichilingue, BCS	1 638	133	1 505	4 400	0	4 400	4 692	116	4 576
Lázaro Cárdenas, Mich.	12 850	8 037	4 813	27 828	20 248	7 580	29 654	22 297	7 357
Manzanillo, Col.	6 368	3 407	2 961	22 200	16 780	5 420	25 462	20 608	4 854
Mazatlán, Sin.	1 535	128	1 407	3 099	488	2 611	3 206	475	2 731
Puerto Libertad, Son.	ND	ND	ND	587	169	418	879	278	601
Puerto Chiapas, Chis. a/	ND	ND	ND	56	27	29	34	16	18
Punta Santa María, BCS	739	739	ND	420	420	0	510	510	0
Rosarito, BC	2 467	689	1 778	2 528	1 778	750	2 610	1 883	727
Salina Cruz, Oax.	16 300	5 240	11 060	12 975	3 000	9 975	12 683	2 006	10 677
San Carlos, BCS	132	1	131	178	0	178	191	134	57
San Juan de la Costa, BCS	500	ND	500	1 716	0	1 716	1 916	0	1 916
Isla San Marcos, BCS	2 640	2 640	ND	945	915	30	1 454	1 415	39
Santa Rosalía, BCS	57	ND	57	15	0	15	15	0	15
Topolobampo, Son.	3 785	113	3 672	5 071	1 785	3 286	5 391	1 813	3 578
Golfo de México y Mar Caribe	112 705	93 013	19 692	160 709	141 560	19 149	162 754	144 704	18 050
Altamira, Tamps.	2 590	2 431	159	14 712	14 667	45	16 360	16 157	203
Lerma, Camp.	1 376	ND	1 376	860	0	860	431	0	431
Cayo Arcas, Camp.	28 163	28 107	56	48 664	48 664	0	48 358	48 358	0
Ciudad del Carmen, Camp.	39	10	29	4	4	0	22	21	1
Coatzacoalcos, Ver.	1 670	1 399	271	3 184	2 667	517	3 760	3 280	480
Pajaritos, Ver.	30 265	23 492	6 773	31 012	27 206	3 806	32 585	28 426	4 159
Isla Cozumel, Q. Roo	385	ND	385	775	0	775	864	0	864
Dos Bocas, Tab.	16 349	16 349	ND	13 082	10 528	2 554	11 635	9 408	2 227
Frontera, Tab.	ND	ND	ND	0	0	0	1	0	1
Isla Mujeres, Q. Roo	ND	ND	ND	300	0	300	309	0	309
Las Coloradas, Yuc.	ND	ND	ND	33	33	0	109	61	48
Progreso, Yuc.	1 935	1 098	837	3 903	1 872	2 031	3 930	2 034	1 896
Puerto Morelos, Q. Roo	391	21	370	23	22	1	21	20	1
Punta Sam, Q. Roo	ND	ND	ND	300	0	300	309	0	309
Punta Venado, Q. Roo	6 102	6 102	ND	7 893	6 970	923	7 499	6 324	1 175
Seybaplaya, Camp.	ND	ND	ND	8	2	6	14	1	13
Tampico, Tamps.	8 917	5 167	3 750	8 059	4 338	3 721	6 024	3 455	2 569
Tuxpan, Ver.	7 458	2 359	5 099	10 487	8 687	1 800	11 018	9 320	1 698
Veracruz, Ver.	7 065	6 478	587	17 410	15 900	1 510	19 505	17 839	1 666

a/ Hasta 2006 se le denominaba Puerto Madero.

Fuente: SCT. Coordinación General de Puertos y Marina Mercante.

Aeropuertos, aeródromos y aeronaves por entidad federativa 1995, 2010 y 2011

Cuadro 14.19

Entidad federativa	Aeropuertos a/			Aeródromos	Aeronaves b/			
	Total	Internacionales	Nacionales		Total	Comerciales c/	Particulares d/	Oficiales e/
1995								
Estados Unidos Mexicanos	**83**	**50**	**33**	**1 726**	**6 426**	**1 283**	**4 520**	**623**
Aguascalientes	1	1	0	1	31	7	16	8
Baja California	5	4	1	57	335	33	296	6
Baja California Sur	5	3	2	34	86	24	57	5
Campeche	2	1	1	23	57	16	38	3
Coahuila de Zaragoza	5	5	0	157	281	41	233	7
Colima	2	1	1	8	30	3	26	1
Chiapas	3	1	2	133	134	36	82	16
Chihuahua	2	2	0	115	402	54	343	5
Distrito Federal	1	1	0	0	958	232	320	406
Durango	1	1	0	145	100	44	54	2
Guanajuato	2	1	1	14	74	13	59	2
Guerrero	2	2	0	46	42	15	24	3
Hidalgo	1	0	1	8	44	4	33	7
Jalisco	3	2	1	68	277	79	176	22
México	2	1	1	2	362	142	197	23
Michoacán de Ocampo	4	1	3	44	176	22	148	6
Morelos	1	0	1	5	46	9	36	1
Nayarit	1	0	1	44	56	16	36	4
Nuevo León	3	2	1	36	494	172	311	11
Oaxaca	5	2	3	103	46	26	13	7
Puebla	2	0	2	41	105	16	87	2
Querétaro	1	0	1	3	60	9	46	5
Quintana Roo	4	3	1	14	97	49	42	6
San Luis Potosí	2	1	1	16	65	20	41	4
Sinaloa	4	2	2	70	714	66	638	10
Sonora	5	5	0	112	657	50	598	9
Tabasco	1	1	0	41	68	13	49	6
Tamaulipas	5	4	1	206	411	22	373	16
Tlaxcala	1	0	1	1	2	1	1	0
Veracruz de Ignacio de la Llave	5	1	4	130	147	26	107	14
Yucatán	1	1	0	9	50	16	30	4
Zacatecas	1	1	0	40	19	7	10	2
2010								
Estados Unidos Mexicanos	**76**	**64**	**12**	**1 389**	**8 155**	**1 742**	**5 995**	**418**
Aguascalientes	1	1	0	1	23	1	15	7
Baja California	4	4	0	68	365	26	333	6
Baja California Sur	4	4	0	40	122	55	66	1
Campeche	2	2	0	17	113	71	38	4
Coahuila de Zaragoza	5	5	0	140	277	84	186	7
Colima	2	1	1	11	67	2	61	4
Chiapas	3	3	0	28	130	19	96	15
Chihuahua	2	2	0	151	511	58	442	11
Distrito Federal	1	1	0	0	692	216	280	196
Durango	1	1	0	149	133	40	87	6
Guanajuato	2	1	1	11	97	9	83	5
Guerrero	2	2	0	5	72	9	56	7
Hidalgo	1	0	1	2	63	5	47	11
Jalisco	2	2	0	34	376	98	261	17
México	2	1	1	6	784	447	317	20
Michoacán de Ocampo	4	2	2	36	227	15	205	7
Morelos	1	1	0	9	98	11	87	0
Nayarit	1	1	0	38	78	11	64	3
Nuevo León	2	2	0	50	642	241	394	7
Oaxaca	3	3	0	14	54	15	32	7
Puebla	2	1	1	7	159	22	133	4
Querétaro	1	1	0	1	76	8	63	5
Quintana Roo	4	3	1	19	123	56	64	3
San Luis Potosí	2	1	1	15	99	45	50	4
Sinaloa	3	3	0	214	1219	58	1 151	10
Sonora	5	5	0	113	803	32	763	8
Tabasco	1	1	0	20	86	4	77	5
Tamaulipas	5	5	0	128	368	21	329	18
Tlaxcala	0	0	0	1	3	0	1	2
Veracruz de Ignacio de la Llave	5	2	3	51	194	26	156	12
Yucatán	2	2	0	2	76	32	40	4
Zacatecas	1	1	0	8	25	5	18	2

(Continúa)

Aeropuertos, aeródromos y aeronaves por entidad federativa 1995, 2010 y 2011

Cuadro 14.19

Entidad federativa	Aeropuertos a/			Aeródromos	Aeronaves b/			
	Total	Internacionales	Nacionales		Total	Comerciales c/	Particulares d/	Oficiales e/
2011 P/								
Estados Unidos Mexicanos	**76**	**64**	**12**	**1 385**	**8 519**	**1 865**	**6 299**	**355**
Aguascalientes	1	1	0	1	30	2	21	7
Baja California	4	4	0	71	366	25	335	6
Baja California Sur	4	4	0	40	124	56	67	1
Campeche	2	2	0	17	124	81	39	4
Coahuila de Zaragoza	5	5	0	140	296	99	190	7
Colima	2	1	1	11	78	2	71	5
Chiapas	3	3	0	30	138	19	103	16
Chihuahua	2	2	0	149	543	63	471	9
Distrito Federal	1	1	0	0	641	212	275	154
Durango	1	1	0	149	145	42	98	5
Guanajuato	2	1	1	11	101	10	86	5
Guerrero	2	2	0	5	71	9	56	6
Hidalgo	1	0	1	2	67	7	49	11
Jalisco	2	2	0	32	407	104	287	16
México	2	1	1	3	826	492	324	10
Michoacán de Ocampo	4	2	2	36	249	15	227	7
Morelos	1	1	0	9	101	11	90	0
Nayarit	1	1	0	38	82	11	68	3
Nuevo León	2	2	0	50	700	257	437	6
Oaxaca	3	3	0	14	56	15	34	7
Puebla	2	1	1	5	178	30	145	3
Querétaro	1	1	0	2	75	8	62	5
Quintana Roo	4	3	1	19	136	64	69	3
San Luis Potosí	2	1	1	15	105	47	55	3
Sinaloa	3	3	0	214	1 248	59	1 180	9
Sonora	5	5	0	115	844	32	804	8
Tabasco	1	1	0	19	90	5	82	3
Tamaulipas	5	5	0	127	384	22	346	16
Tlaxcala	0	0	0	1	3	0	1	2
Veracruz de Ignacio de la Llave	5	2	3	50	206	27	166	13
Yucatán	2	2	0	2	80	34	42	4
Zacatecas	1	1	0	8	25	5	19	1

a/ Incluye aeropuertos administrados por SCT, ASA, grupos aeroportuarios, SEDENA, SEMAR, gobiernos estatales y municipales.
b/ Aeronaves inscritas en el Registro Aeronáutico Mexicano, excluye aeronaves con matrícula extranjera.
c/ Aeronaves de nacionalidad mexicana de servicio público.
d/ Aeronaves de nacionalidad mexicana de servicio privado.
e/ Aeronaves de nacionalidad mexicana del Estado.
Fuente: SCT. Dirección General de Aeronáutica Civil.

Pasajeros atendidos en los aeropuertos del Sistema Aeroportuario Mexicano por entidad federativa y aeropuerto según nivel y tipo de aviación 1995, 2010 y 2011

Cuadro 14.20

Entidad federativa	Aeropuerto	Comercial regular			Charter a/	Comercial no regular			Aviación general
		Total	Nacional	Internacional		Total	Nacional	Internacional	
1995									
Total		**40 101 934**	**29 862 594**	**10 239 340**	**4 007 711**	**459 216**	**435 401**	**23 815**	**ND**
Aguascalientes	Aguascalientes	298 818	290 957	7 861	0	5 839	5 544	295	ND
Baja California	Mexicali	239 375	239 375	0	2 672	1 488	1 318	170	ND
	Tijuana	2 803 791	2 799 072	4 719	1 804	2 889	2 468	421	ND
Baja California Sur	La Paz	302 842	261 567	41 275	190	2 664	2 292	372	ND
	Loreto	29 328	14 219	15 109	0	178	148	30	ND
	San José del Cabo	699 274	129 742	569 532	186 117	3 022	2 825	197	ND
Campeche	Campeche	44 602	44 602	0	1 144	2 441	2 240	201	ND
	Ciudad del Carmen	88 096	88 096	0	0	53 675	53 295	380	ND
Coahuila de Zaragoza	Torreón	252 486	249 854	2 632	5 929	5 978	5 444	534	ND
Colima	Colima	82 879	82 879	0	0	1 512	1 512	0	ND
	Manzanillo	101 326	90 437	10 889	57 487	2 148	2 144	4	ND
Chiapas	Tapachula	221 789	221 789	0	0	1 014	929	85	ND
	Tuxtla Gutiérrez	7 780	7 780	0	0	16 509	16 509	0	ND
Chihuahua	Ciudad Juárez	401 085	401 085	0	0	1 476	1 290	186	ND
	Chihuahua	375 500	341 305	34 195	30 623	4 861	3 535	1 326	ND
Distrito Federal	México	15 783 391	11 193 484	4 589 907	67 965	2 456	2 398	58	ND
Durango	Durango	161 124	145 348	15 776	490	20 476	20 388	88	ND
Guanajuato	Bajío (León)	547 454	382 420	165 034	14 752	4 334	4 119	215	ND
Guerrero	Acapulco	1 237 792	854 298	383 494	67 130	11 684	11 484	200	ND
	Zihuatanejo	429 510	419 507	10 003	183 217	8 039	8 014	25	ND
Jalisco	Guadalajara	3 966 320	2 821 285	1 145 035	42 409	38 597	38 142	455	ND
	Puerto Vallarta	1 068 989	483 295	585 694	542 718	17 800	17 798	2	ND
México	Toluca	418	55	363	527	48 990	39 808	9 182	ND
Michoacán de Ocampo	Morelia	385 326	277 150	108 176	0	3 954	3 889	65	ND
	Uruapan	8 192	8 192	0	0	20 632	20 632	0	ND
Morelos	Cuernavaca	46 042	46 042	0	13	1 012	991	21	ND
Nayarit	Tepic	112 965	112 108	857	192	25 258	25 258	0	ND
Nuevo León	Monterrey	2 137 674	1 766 190	371 484	160 161	6 555	4 141	2 414	ND
Oaxaca	Bahías de Huatulco	208 771	208 771	0	85 919	7 592	7 459	133	ND
	Oaxaca	443 384	443 384	0	122	4 826	4 826	0	ND
	Puerto Escondido	71 138	71 138	0	501	2 698	2 690	8	ND
Puebla	Puebla	43 942	43 939	3	0	2 735	2 733	2	ND
	Tehuacán	0	0	0	0	211	211	0	ND
Querétaro	Querétaro	42 719	42 719	0	0	5 267	5 267	0	ND
Quintana Roo	Cancún	2 576 022	974 740	1 601 282	2 257 992	13 083	10 632	2 451	ND
	Chetumal	35 778	35 721	57	708	15 216	14 685	531	ND
	Cozumel	340 424	201 356	139 068	129 604	15 824	15 824	0	ND
San Luis Potosí	San Luis Potosí	134 658	132 991	1 667	805	2 300	2 025	275	ND
	Tamuín	0	0	0	0	316	316	0	ND
Sinaloa	Culiacán	457 958	435 125	22 833	1 882	25 460	25 204	256	ND
	Los Mochis	153 579	147 004	6 575	0	3 170	3 158	12	ND
	Mazatlán	502 687	335 333	167 354	146 345	2 870	2 827	43	ND
Sonora	Ciudad Obregón	114 800	108 269	6 531	0	2 267	2 267	0	ND
	Guaymas	45 268	18 675	26 593	12 378	612	564	48	ND
	Hermosillo	517 868	473 041	44 827	125	5 113	4 228	885	ND
	Nogales	0	0	0	0	1 477	1 089	388	ND
Tabasco	Villahermosa	462 980	462 945	35	1	3 768	3 754	14	ND
Tamaulipas	Ciudad Victoria	38 780	38 780	0	283	802	802	0	ND
	Matamoros	69 565	69 565	0	0	397	371	26	ND
	Nuevo Laredo	101 685	101 685	0	1 380	1 039	895	144	ND
	Reynosa	54 705	54 705	0	0	2 196	2 018	178	ND
	Tampico	280 966	280 180	786	391	3 640	3 035	605	ND
Veracruz de Ignacio de la Llave	Minatitlán	184 444	184 444	0	0	1 513	1 513	0	ND
	Poza Rica	29 110	29 110	0	0	2 365	2 365	0	ND
	Veracruz	369 871	352 137	17 734	313	5 400	5 017	383	ND
Yucatán	Mérida	651 983	599 491	52 492	3 295	10 677	10 170	507	ND
Zacatecas	Zacatecas	334 681	245 213	89 468	127	901	901	0	ND

(Continúa)

Pasajeros atendidos en los aeropuertos del Sistema Aeroportuario Mexicano por entidad federativa y aeropuerto según nivel y tipo de aviación 1995, 2010 y 2011

Cuadro 14.20

Entidad federativa	Aeropuerto	Comercial regular			Charter a/	Comercial no regular			Aviación general
		Total	Nacional	Internacional		Total	Nacional	Internacional	
2010									
Total		**74 072 962**	**48 331 957**	**25 741 005**	**2 070 543**	**935 584**	**862 331**	**73 253**	**588 588**
Aguascalientes	Aguascalientes	281 586	209 844	71 742	2 370	3 286	3 111	175	6 883
Baja California	Mexicali	449 623	447 727	1 896	0	1 636	1 458	178	10 097
	Tijuana	3 628 161	3 607 461	20 700	8 610	3 282	3 061	221	9 424
Baja California Sur	La Paz	499 968	479 062	20 906	0	51 114	50 964	150	7 738
	Loreto	25 831	0	25 831	649	7 265	7 225	40	3 585
	San José del Cabo	2 611 032	716 131	1 894 901	102 304	30 906	5 102	25 804	1 293
Campeche	Campeche	96 066	95 904	162	0	2 604	2 474	130	4 844
	Ciudad del Carmen	247 318	222 162	25 156	2 152	253 297	252 635	662	2 489
Coahuila de Zaragoza	Torreón	317 620	269 558	48 062	5 588	6 667	5 498	1 169	8 128
Colima	Colima	38 367	38 052	315	308	1 293	1 293	0	3 038
	Manzanillo	127 609	63 769	63 840	23 057	4 066	3 290	776	4 952
Chiapas	Ángel Albino Corzo	633 736	618 671	15 065	3 107	4 318	4 200	118	8 892
	Palenque	0	0	0	0	297	297	0	990
	San Cristóbal de las Casas	0	0	0	0	113	113	0	286
	Tapachula	184 316	180 146	4 170	0	843	825	18	2 262
Chihuahua	Ciudad Juárez	582 773	582 715	58	10 324	1 874	1 763	111	38 948
	Chihuahua	775 551	712 985	62 566	22 989	7 944	6 308	1 636	21 639
Distrito Federal	México	24 119 264	15 586 626	8 532 638	0	0	0	0	0
Durango	Durango	152 173	133 468	18 705	142	28 392	28 281	111	36 523
Guanajuato	Bajío (León)	833 786	492 047	341 739	70	6 849	6 321	528	13 123
Guerrero	Acapulco	654 630	508 037	146 593	49 355	18 246	17 929	317	14 647
	Zihuatanejo	462 372	268 163	194 209	18 190	7 475	7 297	178	8 486
Jalisco	Guadalajara	6 918 350	4 741 682	2 176 668	271	16 396	14 373	2 023	18 844
	Puerto Vallarta	2 480 283	697 580	1 782 703	216 539	22 746	14 867	7 879	15 704
México	Toluca	2 164 115	2 074 626	89 489	449	70 544	52 003	18 541	35 659
Michoacán	Morelia	413 485	228 707	184 778	3 816	4 426	4 140	286	7 950
	Uruapan	92 837	92 837	0	0	665	665	0	13 877
Morelos	Cuernavaca	8 061	8 061	0	96	1 135	1 036	99	950
Nayarit	Tepic	27 147	27 147	0	0	1 879	1 879	0	8 477
Nuevo León	Monterrey	5 364 361	4 566 326	798 035	2 399	5 894	4 943	951	7 758
Oaxaca	Bahías de Huatulco	323 003	301 715	21 288	52 841	9 749	9 707	42	1 373
	Oaxaca	420 953	369 115	51 838	758	24 965	24 906	59	8 899
	Puerto Escondido	49 585	46 395	3 190	0	11 167	11 162	5	5 453
Puebla	Puebla	297 499	263 945	33 554	809	7 305	6 347	958	12 424
	Tehuacán	0	0	0	0	575	575	0	2 531
Querétaro	Querétaro	98 129	58 525	39 604	1 884	5 864	5 864	0	9 745
Quintana Roo	Cancún	10 987 317	3 089 741	7 897 576	1 399 784	52 165	50 625	1 540	20 498
	Chetumal	85 250	84 623	627	66	5 660	5 620	40	4 711
	Cozumel	366 534	3 290	363 244	37 613	34 685	34 572	113	4 622
San Luis Potosí	San Luis Potosí	199 607	125 810	73 797	2 011	7 454	6 270	1 184	13 782
	Tamuín	0	0	0	0	325	325	0	766
Sinaloa	Culiacán	1 011 489	997 543	13 946	0	31 931	31 631	300	16 484
	Los Mochis	206 137	202 523	3 614	0	31 953	31 902	51	5 182
	Mazatlán	637 518	348 054	289 464	82 003	25 779	25 682	97	10 822
Sonora	Ciudad Obregón	172 525	170 138	2 387	588	28 500	28 500	0	16 148
	Guaymas	27 084	19 344	7 740	0	7 774	7 774	0	8 374
	Hermosillo	1 086 606	1 014 296	72 310	708	21 122	20 172	950	29 872
	Nogales	0	0	0	0	236	230	6	3 263
Tabasco	Villahermosa	714 101	665 070	49 031	6 975	7 705	7 496	209	5 859
Tamaulipas	Ciudad Victoria	46 845	46 845	0	759	3 031	2 126	905	14 816
	Matamoros	46 577	46 552	25	0	1 424	1 416	8	7 802
	Nuevo Laredo	89 544	89 289	255	915	950	923	27	5 935
	Reynosa	191 793	191 066	727	0	1 903	1 889	14	4 442
	Tampico	420 871	382 393	38 478	295	12 558	9 072	3 486	17 281
Veracruz de Ignacio de la Llave	Minatitlán	114 909	110 347	4 562	118	5 948	5 947	1	3 750
	Poza Rica	92 527	92 054	473	0	6 878	6 878	0	2 787
	Veracruz	821 030	752 116	68 914	4 309	8 860	8 526	334	12 068
Yucatán	Mérida	1 119 967	1 018 053	101 914	4 153	11 537	10 803	734	11 275
Zacatecas	Zacatecas	255 141	173 621	81 520	1 169	2 129	2 040	89	10 138

(Continúa)

Pasajeros atendidos en los aeropuertos del Sistema Aeroportuario Mexicano por entidad federativa y aeropuerto según nivel y tipo de aviación 1995, 2010 y 2011

Cuadro 14.20

Entidad federativa	Aeropuerto	Comercial regular			Charter a/	Comercial no regular			Aviación general
		Total	Nacional	Internacional		Total	Nacional	Internacional	
2011									
Total		**76 790 936**	**50 170 319**	**26 620 617**	**2 034 465**	**973 107**	**905 315**	**67 792**	**653 216**
Aguascalientes	Aguascalientes	314 447	220 292	94 155	1 846	2 622	2 534	88	9 575
Baja California	Mexicali	481 833	480 257	1 576	0	1 247	1 108	139	9 967
	Tijuana	3 485 540	3 466 459	19 081	3 614	2 643	2 579	64	8 970
Baja California Sur	La Paz	478 092	452 440	25 652	0	60 095	59 796	299	8 287
	Loreto	32 573	0	32 573	1 169	7 332	7 332	0	2 682
	San José del Cabo	2 643 672	750 731	1 892 941	132 889	28 800	5 682	23 118	1 616
Campeche	Campeche	105 364	105 242	122	0	2 368	2 222	146	5 437
	Ciudad del Carmen	252 975	225 924	27 051	1 064	259 317	259 100	217	2 849
Coahuila de Zaragoza	Torreón	353 323	305 212	48 111	5 306	6 948	5 749	1 199	10 092
Colima	Colima	56 704	56 053	651	147	1 643	1 643	0	3 435
	Manzanillo	120 405	63 561	56 844	27 201	3 668	2 977	691	5 894
Chiapas	Ángel Albino Corzo	784 491	768 976	15 515	2 083	4 642	4 523	119	12 395
	Palenque	0	0	0	0	233	233	0	1 352
	San Cristóbal de las Casas	0	0	0	0	0	0	0	0
	Tapachula	161 058	153 863	7 195	170	664	650	14	2 957
Chihuahua	Ciudad Juárez	632 332	631 546	786	117	1 349	1 184	165	39 566
	Chihuahua	719 292	657 805	61 487	32 341	7 666	6 137	1 529	22 834
Distrito Federal	México	26 365 310	17 461 306	8 904 004	0	0	0	0	0
Durango	Durango	166 589	147 638	18 951	334	26 391	26 345	46	33 817
Guanajuato	Bajío (León)	832 875	455 587	377 288	0	7 168	6 459	709	14 172
Guerrero	Acapulco	528 784	452 285	76 499	32 969	16 754	16 384	370	17 819
	Zihuatanejo	442 305	278 383	163 922	21 390	7 094	6 816	278	9 824
Jalisco	Guadalajara	7 154 959	4 674 429	2 480 530	0	20 878	18 469	2 409	25 832
	Puerto Vallarta	2 411 333	679 295	1 732 038	85 666	23 671	16 900	6 771	15 206
México	Toluca	1 488 058	1 414 014	74 044	100	60 492	44 057	16 435	30 465
Michoacán	Morelia	352 870	212 991	139 879	7 614	4 929	4 654	275	10 758
	Uruapan	90 142	90 142	0	0	841	841	0	18 472
Morelos	Cuernavaca	32 140	32 140	0	18	1 063	955	108	2 506
Nayarit	Tepic	31 543	31 543	0	0	2 586	2 586	0	7 760
Nuevo León	Monterrey	5 540 589	4 716 130	824 459	26 234	6 356	5 365	991	9 615
Oaxaca	Bahías de Huatulco	385 321	365 325	19 996	64 491	9 828	9 813	15	1 418
	Oaxaca	377 454	328 390	49 064	415	23 451	23 334	117	10 072
	Puerto Escondido	30 653	29 858	795	179	9 421	9 421	0	6 996
Puebla	Puebla	195 474	167 778	27 696	2 245	8 457	7 334	1 123	12 225
	Tehuacán	0	0	0	0	631	631	0	3 346
Querétaro	Querétaro	131 733	56 484	75 249	2 049	6 205	6 205	0	12 581
Quintana Roo	Cancún	11 501 904	3 253 022	8 248 882	1 461 946	58 631	57 314	1 317	17 746
	Chetumal	118 985	118 985	0	0	5 309	5 173	136	5 321
	Cozumel	357 654	27 577	330 077	48 250	35 788	35 665	123	5 369
San Luis Potosí	San Luis Potosí	213 530	136 413	77 117	2 292	8 312	7 253	1 059	24 511
	Tamuín	0	0	0	0	370	370	0	1 625
Sinaloa	Culiacán	1 036 040	1 023 948	12 092	648	28 290	28 209	81	5 728
	Los Mochis	168 873	165 108	3 765	0	30 133	30 040	93	6 794
	Mazatlán	623 793	342 510	281 283	55 058	31 685	31 549	136	11 946
Sonora	Ciudad Obregón	166 034	162 966	3 068	0	30 195	30 195	0	15 243
	Guaymas	31 272	20 490	10 782	0	6 933	6 930	3	11 450
	Hermosillo	1 141 706	1 072 798	68 908	405	24 522	24 081	441	34 289
	Nogales	0	0	0	0	280	274	6	3 594
Tabasco	Villahermosa	841 997	793 514	48 483	2 133	7 134	6 938	196	6 103
Tamaulipas	Ciudad Victoria	61 423	61 383	40	773	4 003	2 913	1 090	22 487
	Matamoros	66 347	66 347	0	0	4 314	4 298	16	11 251
	Nuevo Laredo	72 448	72 448	0	39	746	727	19	9 351
	Reynosa	204 095	203 647	448	83	6 925	6 889	36	5 496
	Tampico	511 570	473 107	38 463	631	17 264	13 054	4 210	18 618
Veracruz de Ignacio de la Llave	Minatitlán	105 626	101 082	4 544	412	2 483	2 476	7	3 562
	Poza Rica	98 703	98 703	0	0	11 092	11 092	0	3 925
	Veracruz	851 727	759 251	92 476	4 445	11 266	10 697	569	11 532
Yucatán	Mérida	1 203 219	1 111 637	91 582	5 349	17 025	16 332	693	15 515
Zacatecas	Zacatecas	233 757	173 304	60 453	350	2 954	2 828	126	10 968

Nota: Comprende llegadas y salidas de aeronaves. Incluye información de aeropuertos administrados por ASA y los grupos aeroportuarios.

a/ Comprende nacional e internacional.

Fuente: ASA. Subdirección de Planeación y Desarrollo Estratégico. Área de Estadística.

Operaciones de la aviación realizadas en los aeropuertos del Sistema Aeroportuario Mexicano por entidad federativa y aeropuerto según nivel y tipo de aviación 1995, 2010 y 2011

Cuadro 14.21

Entidad federativa	Aeropuerto	Comercial regular			Charter	Comercial no regular			Aviación general	Carga a/
		Total	Nacional	Internacional		Total	Nacional	Internacional		
1995										
Total		**822 300**	**676 492**	**145 808**	**47 266**	**191 594**	**177 954**	**13 640**	**284 262**	**ND**
Aguascalientes	Aguascalientes	7 545	7 545	0	0	961	910	51	2 136	ND
Baja California	Mexicali	3 123	3 123	0	39	824	659	165	8 811	ND
	Tijuana	34 234	33 520	714	536	1 835	1 062	773	4 627	ND
Baja California Sur	La Paz	12 383	11 704	679	6	1 272	1 154	118	8 999	ND
	Loreto	1 332	986	346	0	165	142	23	5 801	ND
	San José del Cabo	8 493	1 791	6 702	2 462	1 335	1 258	77	3 591	ND
Campeche	Campeche	718	716	2	38	1 126	1 089	37	1 247	ND
	Ciudad del Carmen	2 350	2 350	0	0	19 462	19 388	74	1 363	ND
Coahuila de Zaragoza	Torreón	21 207	20 464	743	68	3 004	2 794	210	5 186	ND
Colima	Colima	2 736	2 736	0	0	857	857	0	1 661	ND
	Manzanillo	5 306	4 967	339	580	926	926	0	2 961	ND
Chiapas	Tapachula	3 455	3 453	2	2	382	358	24	5 174	ND
	Tuxtla Gutiérrez	218	218	0	0	1 822	1 822	0	1 826	ND
Chihuahua	Ciudad Juárez	9 903	9 903	0	63	730	596	134	3 581	ND
	Chihuahua	23 811	18 107	5 704	373	3 606	1 380	2 226	10 210	ND
Distrito Federal	México	226 479	168 608	57 871	1 162	15 039	14 882	157	9 667	ND
Durango	Durango	7 019	6 789	230	14	6 004	5 973	31	2 886	ND
Guanajuato	Bajío (León)	14 371	11 930	2 441	166	2 202	2 127	75	4 737	ND
Guerrero	Acapulco	16 034	12 735	3 299	1 060	4 353	4 287	66	7 017	ND
	Zihuatanejo	6 385	6 289	96	1 779	2 102	2 096	6	3 724	ND
Jalisco	Guadalajara	94 652	80 611	14 041	1 689	14 880	14 549	331	14 663	ND
	Puerto Vallarta	17 952	11 196	6 756	4 182	5 577	5 577	0	4 179	ND
México	Toluca	889	134	755	631	26 817	23 037	3 780	19 952	ND
Michoacán de Ocampo	Morelia	11 833	11 174	659	0	1 697	1 679	18	2 346	ND
	Uruapan	724	724	0	0	5 590	5 590	0	5 478	ND
Morelos	Cuernavaca	908	908	0	8	652	648	4	4 438	ND
Nayarit	Tepic	3 936	3 936	0	0	5 573	5 573	0	6 210	ND
Nuevo León	Monterrey	60 496	49 558	10 938	5 960	4 574	3 514	1 060	3 287	ND
Oaxaca	Bahías de Huatulco	3 998	3 998	0	1 017	950	922	28	954	ND
	Oaxaca	8 557	8 557	0	3	1 801	1 800	1	3 451	ND
	Puerto Escondido	1 734	1 734	0	6	959	957	2	1 215	ND
Puebla	Puebla	2 758	2 758	0	0	1 183	1 183	0	4 233	ND
	Tehuacán	0	0	0	0	171	171	0	2 122	ND
Querétaro	Querétaro	4 131	4 131	0	0	2 218	2 218	0	4 533	ND
Quintana Roo	Cancún	37 054	18 880	18 174	19 107	3 934	2 522	1 412	5 519	ND
	Chetumal	754	698	56	16	2 840	2 258	582	3 798	ND
	Cozumel	9 746	8 030	1 716	1 148	4 553	4 553	0	1 648	ND
San Luis Potosí	San Luis Potosí	10 578	10 490	88	30	1 940	1 848	92	1 682	ND
	Tamuín	0	0	0	0	98	98	0	812	ND
Sinaloa	Culiacán	17 094	16 325	769	224	11 871	11 762	109	16 809	ND
	Los Mochis	8 821	8 821	0	0	1 562	1 560	2	6 059	ND
	Mazatlán	16 895	14 304	2 591	2 224	1 359	1 335	24	4 794	ND
Sonora	Ciudad Obregón	7 860	7 860	0	0	1 315	1 315	0	4 306	ND
	Guaymas	2 680	1 790	890	130	348	312	36	4 006	ND
	Hermosillo	24 841	18 735	6 106	954	3 227	2 507	720	14 796	ND
	Nogales	0	0	0	0	640	459	181	4 046	ND
Tabasco	Villahermosa	10 619	10 619	0	0	3 398	3 398	0	3 533	ND
Tamaulipas	Ciudad Victoria	2 909	2 909	0	12	481	481	0	4 225	ND
	Matamoros	1 755	1 755	0	2	327	275	52	2 633	ND
	Nuevo Laredo	1 432	1 432	0	20	805	591	214	1 345	ND
	Reynosa	810	810	0	0	1 056	935	121	4 107	ND
	Tampico	10 991	10 786	205	4	2 358	2 006	352	8 920	ND
Tlaxcala	Tlaxcala	0	0	0	0	0	0	0	3 520	ND
Veracruz de Ignacio de la Llave	Minatitlán	4 270	4 270	0	0	1 893	1 893	0	1 803	ND
	Poza Rica	1 658	1 658	0	0	1 319	1 319	0	1 482	ND
	Veracruz	9 242	8 960	282	560	2 156	2 030	126	5 435	ND
Yucatán	Mérida	15 224	13 993	1 231	989	3 047	2 902	145	5 077	ND
Zacatecas	Zacatecas	7 397	6 014	1 383	2	418	417	1	1 641	ND

(Continúa)

Operaciones de la aviación realizadas en los aeropuertos del Sistema Aeroportuario Mexicano por entidad federativa y aeropuerto según nivel y tipo de aviación 1995, 2010 y 2011

Cuadro 14.21

Entidad federativa	Aeropuerto	Comercial regular			Charter	Comercial no regular			Aviación general	Carga a/
		Total	Nacional	Internacional		Total	Nacional	Internacional		
2010										
Total		**960 591**	**722 879**	**237 712**	**16 599**	**267 804**	**243 636**	**24 168**	**362 377**	**42 921**
Aguascalientes	Aguascalientes	6 744	5 153	1 591	64	1 305	1 241	64	3 811	338
Baja California	Mexicali	5 895	5 829	66	2	667	613	54	5 234	0
	Tijuana	35 971	35 530	441	113	1 064	904	160	8 119	1 016
Baja California Sur	La Paz	8 630	8 286	344	0	7 766	7 701	65	3 170	944
	Loreto	454	0	454	253	1 339	1 322	17	2 740	0
	San José del Cabo	25 956	9 184	16 772	827	8 787	1 781	7 006	607	0
Campeche	Campeche	2 447	2 447	0	0	949	921	28	1 919	0
	Ciudad del Carmen	4 460	3 737	723	108	44 048	43 995	53	1 255	28
Coahuila de Zaragoza	Torreón	7 090	5 637	1 453	162	3 819	3 453	366	4 365	0
Colima	Colima	1 865	1 865	0	20	559	559	0	1 731	245
	Manzanillo	3 202	2 424	778	214	1 451	1 220	231	2 371	0
Chiapas	Ángel Albino Corzo	7 204	7 084	120	64	1 812	1 785	27	3 192	95
	Palenque	0	0	0	0	136	136	0	457	0
	San Cristóbal de las Casas	0	0	0	0	34	34	0	122	0
	Tapachula	2 676	2 675	1	2	1 566	1 015	551	3 748	1
Chihuahua	Ciudad Juárez	10 111	10 108	3	260	1 126	1 033	93	4 259	0
	Chihuahua	16 527	14 354	2 173	303	6 887	5 210	1 677	12 112	0
Distrito Federal	México	301 535	227 477	74 058	0	0	0	0	25 975	12 388
Durango	Durango	2 655	2 354	301	8	7 912	7 871	41	8 880	0
Guanajuato	Bajío (León)	16 615	10 247	6 368	4	2 760	2 585	175	6 898	260
Guerrero	Acapulco	10 742	9 348	1 394	427	6 882	6 798	84	7 792	0
	Zihuatanejo	6 899	4 917	1 982	156	2 319	2 271	48	3 242	0
Jalisco	Guadalajara	86 712	64 861	21 851	4	9 767	8 897	870	28 310	8 530
	Puerto Vallarta	26 808	12 119	14 689	1 505	7 637	5 500	2 137	6 737	18
México	Toluca	21 032	19 589	1 443	12	35 010	29 184	5 826	24 011	0
Michoacán de Ocampo	Morelia	7 311	5 013	2 298	112	2 369	2 285	84	5 122	0
	Uruapan	824	824	0	0	368	368	0	5 289	0
Morelos	Cuernavaca	80	80	0	3	1 683	1 657	26	12 019	0
Nayarit	Tepic	1 226	1 226	0	0	1 610	1 610	0	4 035	0
Nuevo León	Monterrey	79 428	64 565	14 863	125	6 488	5 911	577	4 175	0
Oaxaca	Bahías de Huatulco	3 941	3 650	291	379	1 466	1 448	18	886	126
	Oaxaca	7 233	6 773	460	41	4 826	4 803	23	3 662	0
	Puerto Escondido	942	942	0	0	1 694	1 693	1	3 166	0
Puebla	Puebla	5 787	5 043	744	32	4 588	4 348	240	8 166	1 300
	Tehuacán	0	0	0	0	288	288	0	1 934	0
Querétaro	Querétaro	2 514	1 636	878	49	2 900	2 900	0	5 335	5 205
Quintana Roo	Cancún	87 019	31 279	55 740	9 414	13 426	12 978	448	7 379	2 588
	Chetumal	1 029	1 029	0	2	2 278	2 264	14	1 987	0
	Cozumel	3 118	89	3 029	336	7 583	7 357	226	4 299	3
San Luis Potosí	San Luis Potosí	11 376	9 324	2 052	407	3 287	2 787	500	6 142	0
	Tamuín	0	0	0	0	150	150	0	796	0
Sinaloa	Culiacán	17 917	17 906	11	0	11 723	11 516	207	16 586	0
	Los Mochis	6 058	6 058	0	0	4 063	4 046	17	7 225	0
	Mazatlán	10 289	6 994	3 295	730	5 726	5 664	62	5 942	0
Sonora	Ciudad Obregón	4 006	4 006	0	10	2 983	2 981	2	10 925	240
	Guaymas	2 817	2 182	635	0	1 091	1 091	0	4 610	0
	Hermosillo	19 128	16 852	2 276	14	4 758	4 256	502	14 896	3 788
	Nogales	0	0	0	0	121	119	2	1 937	0
Tabasco	Villahermosa	12 362	11 619	743	106	3 577	3 520	57	1 873	1 805
Tamaulipas	Ciudad Victoria	2 214	2 214	0	42	1 296	1 012	284	9 789	0
	Matamoros	1 296	1 296	0	0	460	428	32	3 209	8
	Nuevo Laredo	2 060	2 060	0	4	599	561	38	1 869	256
	Reynosa	4 523	4 522	1	0	1 031	964	67	2 713	0
	Tampico	8 314	7 556	758	16	3 704	2 936	768	9 314	0
Veracruz de Ignacio de la Llave	Minatitlán	1 999	1 999	0	8	2 360	2 357	3	2 565	62
	Poza Rica	5 660	5 660	0	0	3 428	3 428	0	1 958	0
	Veracruz	17 891	17 068	823	103	4 737	4 595	142	10 117	1
Yucatán	Mérida	14 549	13 514	1 035	128	4 576	4 351	225	7 909	3 676
Zacatecas	Zacatecas	5 450	4 675	775	30	965	935	30	3 491	0

(Continúa)

Operaciones de la aviación realizadas en los aeropuertos del Sistema Aeroportuario Mexicano por entidad federativa y aeropuerto según nivel y tipo de aviación 1995, 2010 y 2011

Cuadro 14.21

Entidad federativa	Aeropuerto	Comercial regular			Charter	Comercial no regular			Aviación general	Carga a/
		Total	Nacional	Internacional		Total	Nacional	Internacional		
2011										
Total		**922 703**	**676 807**	**245 896**	**16 964**	**262 881**	**240 654**	**22 227**	**385 497**	**45 449**
Aguascalientes	Aguascalientes	7 303	5 032	2 271	55	1 069	1 035	34	4 201	337
Baja California	Mexicali	5 930	5 927	3	0	438	380	58	5 205	0
	Tijuana	32 089	31 767	322	49	785	694	91	8 168	1 302
Baja California Sur	La Paz	6 818	6 446	372	0	7 893	7 786	107	3 311	935
	Loreto	504	0	504	435	1 128	1 128	0	2 401	0
	San José del Cabo	24 240	7 962	16 278	1 060	8 323	1 944	6 379	665	0
Campeche	Campeche	2 345	2 344	1	0	943	903	40	1 801	0
	Ciudad del Carmen	3 895	3 159	736	73	45 265	45 197	68	1 783	30
Coahuila de Zaragoza	Torreón	6 413	4 704	1 709	154	4 127	3 750	377	5 304	0
Colima	Colima	2 220	2 220	0	9	630	630	0	2 263	0
	Manzanillo	3 497	2 812	685	258	1 331	1 101	230	2 255	0
Chiapas	Ángel Albino Corzo	7 921	7 714	207	67	1 772	1 742	30	4 294	128
	Palenque	0	0	0	0	103	103	0	650	0
	San Cristóbal de las Casas	0	0	0	0	0	0	0	0	0
	Tapachula	2 274	2 269	5	20	1 005	620	385	4 045	0
Chihuahua	Ciudad Juárez	9 872	9 870	2	2	1 032	924	108	3 015	0
	Chihuahua	13 447	11 334	2 113	430	6 801	5 327	1 474	13 178	0
Distrito Federal	México	307 652	230 820	76 832	0	0	0	0	28 885	13 495
Durango	Durango	3 474	3 152	322	16	7 338	7 319	19	8 680	0
Guanajuato	Bajío (León)	14 957	7 695	7 262	0	2 695	2 517	178	7 122	146
Guerrero	Acapulco	9 004	8 067	937	299	5 981	5 867	114	8 126	0
	Zihuatanejo	6 644	5 127	1 517	231	2 116	2 056	60	3 394	0
Jalisco	Guadalajara	80 680	56 534	24 146	2	9 962	9 156	806	31 902	7 433
	Puerto Vallarta	24 474	10 652	13 822	593	8 155	6 316	1 839	6 457	10
México	Toluca	15 501	14 301	1 200	101	36 496	30 961	5 535	26 948	286
Michoacán de Ocampo	Morelia	6 618	4 128	2 490	139	2 412	2 339	73	5 737	0
	Uruapan	758	758	0	0	323	323	0	5 231	0
Morelos	Cuernavaca	302	302	0	2	1 158	1 134	24	12 234	0
Nayarit	Tepic	1 257	1 257	0	0	1 921	1 921	0	4 608	0
Nuevo León	Monterrey	74 365	59 605	14 760	348	5 676	5 263	413	5 682	0
Oaxaca	Bahías de Huatulco	4 861	4 506	355	567	1 486	1 478	8	853	125
	Oaxaca	6 144	5 462	682	20	4 666	4 618	48	4 109	1
	Puerto Escondido	1 062	1 062	0	4	1 220	1 220	0	2 582	0
Puebla	Puebla	2 213	1 483	730	101	4 180	3 906	274	10 215	695
	Tehuacán	0	0	0	0	290	290	0	2 085	0
Querétaro	Querétaro	3 464	1 358	2 106	55	2 870	2 870	0	6 166	6 379
Quintana Roo	Cancún	87 175	30 244	56 931	10 065	12 588	12 147	441	7 313	3 372
	Chetumal	1 030	1 030	0	0	2 347	2 301	46	1 912	0
	Cozumel	3 192	274	2 918	324	6 810	6 535	275	4 680	2
San Luis Potosí	San Luis Potosí	10 268	8 009	2 259	435	3 095	2 614	481	7 634	0
	Tamuín	0	0	0	0	180	180	0	1 071	0
Sinaloa	Culiacán	16 793	16 791	2	10	10 686	10 440	246	20 556	0
	Los Mochis	4 467	4 467	0	0	3 584	3 557	27	6 351	0
	Mazatlán	9 241	5 739	3 502	644	5 830	5 789	41	6 223	0
Sonora	Ciudad Obregón	3 685	3 685	0	0	2 874	2 874	0	7 465	240
	Guaymas	2 856	2 209	647	0	919	918	1	5 178	0
	Hermosillo	19 672	17 501	2 171	7	4 318	4 109	209	16 447	3 561
	Nogales	0	0	0	0	107	105	2	2 144	12
Tabasco	Villahermosa	12 244	11 452	792	42	3 367	3 309	58	2 824	1 874
Tamaulipas	Ciudad Victoria	3 536	3 536	0	41	1 296	1 047	249	10 129	0
	Matamoros	1 853	1 853	0	0	728	704	24	3 297	6
	Nuevo Laredo	1 906	1 906	0	2	359	311	48	2 197	368
	Reynosa	4 340	4 340	0	4	1 128	1 067	61	3 506	0
	Tampico	7 964	7 167	797	22	4 105	3 328	777	8 854	0
Veracruz de Ignacio de la Llave	Minatitlán	2 464	2 463	1	36	1 348	1 346	2	2 028	302
	Poza Rica	5 244	5 244	0	0	4 453	4 453	0	2 306	0
	Veracruz	16 036	13 948	2 088	115	4 677	4 480	197	9 334	1
Yucatán	Mérida	12 545	11 605	940	113	5 124	4 900	224	6 354	4 409
Zacatecas	Zacatecas	3 994	3 515	479	14	1 368	1 322	46	4 139	0

Nota: Comprende llegadas y salidas de aeronaves. Incluye información de aeropuertos administrados por ASA y los grupos aeroportuarios.

a/ Hasta 2000, las operaciones de vuelos cargueros se consideraban dentro del rubro de operaciones Charter, debido a esta separación, a partir de 2001 hay una disminución en operaciones Charter.

Fuente: ASA. Subdirección de Planeación y Desarrollo Estratégico. Área de Estadística.

15. Comunicaciones

Principales características de las unidades económicas dedicadas a la información en medios masivos por entidad federativa
Año censal 2008

Cuadro 15.1
1a. parte

Entidad federativa	Unidades económicas	Personal ocupado total				
		Total	Dependiente de la razón social			Personal ocupado no dependiente de la razón social
			Total	Personal ocupado remunerado	Personal ocupado no remunerado	
Estados Unidos Mexicanos	**11 354**	**293 550**	**189 929**	**176 956**	**12 973**	**103 621**
Aguascalientes	114	2 667	1 956	1 866	90	711
Baja California	281	8 009	5 164	4 797	367	2 845
Baja California Sur	96	1 571	1 214	1 145	69	357
Campeche	123	2 050	1 818	1 680	138	232
Coahuila de Zaragoza	265	7 123	5 457	5 226	231	1 666
Colima	91	1 706	1 254	1 189	65	452
Chiapas	307	3 264	2 662	2 385	277	602
Chihuahua	284	18 947	16 379	16 114	265	2 568
Distrito Federal	1 617	94 004	47 710	45 580	2 130	46 294
Durango	93	2 045	1 753	1 678	75	292
Guanajuato	533	10 751	5 429	4 930	499	5 322
Guerrero	261	4 031	3 168	2 894	274	863
Hidalgo	312	3 213	2 749	2 331	418	464
Jalisco	686	13 977	8 998	8 327	671	4 979
México	1 288	19 337	13 016	11 338	1 678	6 321
Michoacán de Ocampo	578	7 991	6 045	5 533	512	1 946
Morelos	254	3 918	2 598	2 336	262	1 320
Nayarit	156	1 996	1 433	1 317	116	563
Nuevo León	418	17 371	9 079	8 711	368	8 292
Oaxaca	265	3 431	2 863	2 504	359	568
Puebla	487	9 131	6 273	4 600	1 673	2 858
Querétaro	210	3 929	2 483	2 270	213	1 446
Quintana Roo	170	3 605	2 345	2 217	128	1 260
San Luis Potosí	239	3 805	3 092	2 901	191	713
Sinaloa	255	5 869	4 289	4 054	235	1 580
Sonora	297	8 679	7 314	7 080	234	1 365
Tabasco	156	3 063	2 293	2 174	119	770
Tamaulipas	427	9 278	6 531	6 161	370	2 747
Tlaxcala	144	1 251	1 146	985	161	105
Veracruz de Ignacio de la Llave	605	10 600	8 189	7 610	579	2 411
Yucatán	184	4 794	3 543	3 437	106	1 251
Zacatecas	158	2 144	1 686	1 586	100	458

Principales características de las unidades económicas dedicadas a la información en medios masivos por entidad federativa
Año censal 2008

Cuadro 15.1
2a. parte y última

Entidad federativa	Total de remune-raciones (Miles de pesos)	Total de gastos (Miles de pesos)	Total de ingresos (Miles de pesos)	Producción bruta total (Miles de pesos)	Formación bruta de capital fijo (Miles de pesos)	Total de activos fijos (Miles de pesos)
Estados Unidos Mexicanos	**47 819 014**	**284 023 550**	**453 228 566**	**448 716 273**	**43 874 079**	**381 969 349**
Aguascalientes	469 832	1 838 938	3 318 026	3 304 124	215 075	5 804 306
Baja California	1 400 724	8 116 732	13 523 870	13 419 227	956 491	11 181 834
Baja California Sur	283 034	1 832 568	2 739 709	2 732 808	171 382	1 735 243
Campeche	387 410	926 338	1 760 100	1 735 724	116 621	1 368 257
Coahuila de Zaragoza	1 186 216	5 045 300	8 278 262	8 241 733	551 057	5 134 493
Colima	289 355	1 334 791	2 203 551	2 198 839	206 646	2 294 388
Chiapas	620 300	2 319 734	4 048 432	4 044 551	246 757	2 873 513
Chihuahua	2 313 088	9 552 008	16 110 687	16 079 856	747 063	8 892 357
Distrito Federal	13 577 604	121 748 583	183 584 876	180 232 911	16 376 808	130 420 018
Durango	506 712	2 007 513	3 430 946	3 429 187	245 106	3 501 023
Guanajuato	1 563 755	7 256 933	14 914 471	14 836 057	751 627	7 574 681
Guerrero	818 556	2 785 126	5 016 895	5 005 815	332 871	3 697 858
Hidalgo	600 942	1 906 969	3 485 471	3 480 303	714 624	3 108 751
Jalisco	2 889 121	14 045 385	24 421 443	24 317 057	1 415 581	15 422 866
México	4 438 923	16 101 560	28 973 213	28 771 602	2 026 481	21 334 249
Michoacán de Ocampo	1 269 800	7 161 040	7 519 574	7 507 030	478 800	5 371 199
Morelos	674 323	2 593 642	5 068 511	5 049 973	537 439	3 980 101
Nayarit	330 598	1 122 178	2 169 739	2 166 517	124 022	1 524 908
Nuevo León	2 798 787	19 440 115	28 910 647	28 733 465	1 742 139	15 738 768
Oaxaca	634 486	1 934 186	3 543 704	3 540 622	215 715	2 601 441
Puebla	1 390 403	9 001 264	13 189 618	13 147 269	11 220 765	77 068 046
Querétaro	718 224	5 371 987	8 598 143	8 569 843	380 616	8 803 792
Quintana Roo	528 015	2 650 918	4 538 046	4 526 474	407 074	3 520 301
San Luis Potosí	701 899	2 368 232	4 583 255	4 572 867	308 918	3 182 139
Sinaloa	914 695	4 691 508	7 920 006	7 897 928	407 738	4 618 113
Sonora	1 218 845	7 119 165	11 171 151	11 148 860	544 804	6 205 787
Tabasco	553 128	2 115 228	3 877 600	3 872 232	220 773	2 190 583
Tamaulipas	1 322 325	7 474 945	12 032 263	11 903 120	662 812	7 000 062
Tlaxcala	256 545	780 858	1 425 031	1 424 195	134 415	1 092 732
Veracruz de Ignacio de la Llave	2 014 041	6 978 848	12 651 501	12 618 981	864 194	8 799 951
Yucatán	736 933	5 018 221	7 698 192	7 688 629	375 548	3 956 823
Zacatecas	410 395	1 382 737	2 521 633	2 518 474	174 117	1 970 766

Fuente: INEGI. *Censos Económicos, 2009. Resultados definitivos. Tabulados básicos.* En: www.inegi.org.mx (11 de octubre de 2010).

Oficinas postales en operación por entidad federativa según tipo de oficina 1995, 2010 y 2011

Cuadro 15.2

Entidad federativa	Total	Administraciones	Sucursales	Agencias	Expendios a/	Otras b/
1995						
Estados Unidos Mexicanos	**32 947**	**1 764**	**259**	**5 327**	**25 288**	**309**
Aguascalientes	380	12	7	61	297	3
Baja California	1 309	41	20	30	1 210	8
Baja California Sur	544	21	4	44	472	3
Campeche	596	16	16	16	545	3
Coahuila de Zaragoza	1 200	29	16	102	1 027	26
Colima	389	16	2	53	313	5
Chiapas	636	59	8	128	437	4
Chihuahua	1 247	48	29	183	981	6
Distrito Federal	3 911	133	0	48	3 641	89
Durango	958	53	10	242	649	4
Guanajuato	698	74	1	170	446	7
Guerrero	516	56	6	131	314	9
Hidalgo	1 436	38	0	160	1 235	3
Jalisco	1 508	153	6	421	918	10
México	1 658	136	1	254	1 243	24
Michoacán de Ocampo	1 476	102	9	443	920	2
Morelos	314	37	0	39	235	3
Nayarit	795	30	4	184	569	8
Nuevo León	1 047	40	19	98	877	13
Oaxaca	1 727	117	28	714	863	5
Puebla	1 137	63	7	441	621	5
Querétaro	586	23	1	126	433	3
Quintana Roo	475	15	11	19	420	10
San Luis Potosí	951	44	6	132	767	2
Sinaloa	1 205	55	4	114	1 025	7
Sonora	830	61	8	68	680	13
Tabasco	600	26	3	33	536	2
Tamaulipas	864	30	10	85	729	10
Tlaxcala	254	15	5	91	142	1
Veracruz de Ignacio de la Llave	2 126	141	3	456	1 522	4
Yucatán	667	27	4	95	528	13
Zacatecas	907	53	11	146	693	4
2010						
Estados Unidos Mexicanos	**29 205**	**806**	**504**	**4 837**	**21 656**	**1 402**
Aguascalientes	184	7	1	26	140	10
Baja California	249	14	16	0	207	12
Baja California Sur	182	7	13	6	134	22
Campeche	477	8	1	32	423	13
Coahuila de Zaragoza	903	8	10	19	832	34
Colima	146	4	10	12	103	17
Chiapas	1 825	27	27	177	1 549	45
Chihuahua	750	19	24	160	510	37
Distrito Federal	1 325	55	0	9	1 150	111
Durango	1 021	8	27	191	757	38
Guanajuato	395	39	11	63	232	50
Guerrero	1 209	21	33	342	754	59
Hidalgo	1 229	22	4	148	1 023	32
Jalisco	1 535	101	38	434	842	120
México	1 419	77	19	84	1 117	122
Michoacán de Ocampo	1 025	40	41	312	572	60
Morelos	322	19	13	25	255	10
Nayarit	530	21	1	256	228	24
Nuevo León	789	21	10	22	700	36
Oaxaca	3 889	44	25	838	2 898	84
Puebla	1 003	39	1	407	502	54
Querétaro	87	12	1	24	23	27
Quintana Roo	749	7	7	40	682	13
San Luis Potosí	981	27	6	94	827	27
Sinaloa	696	7	38	58	559	34
Sonora	444	20	32	53	292	47
Tabasco	1 101	8	10	4	1 050	29
Tamaulipas	335	12	13	47	229	34
Tlaxcala	143	11	3	101	12	16
Veracruz de Ignacio de la Llave	2 672	69	39	531	1 901	132
Yucatán	739	16	10	127	561	25
Zacatecas	851	16	20	195	592	28

(Continúa)

Oficinas postales en operación por entidad federativa según tipo de oficina 1995, 2010 y 2011

Cuadro 15.2

Entidad federativa	Total	Administraciones	Sucursales	Agencias	Expendios a/	Otras b/
2011 P/						
Estados Unidos Mexicanos	**29 225**	**797**	**500**	**4 859**	**21 676**	**1 393**
Aguascalientes	189	7	0	26	146	10
Baja California	240	12	15	0	201	12
Baja California Sur	184	7	13	6	136	22
Campeche	485	7	1	44	422	11
Coahuila de Zaragoza	900	8	10	19	830	33
Colima	143	5	9	12	103	14
Chiapas	1 818	27	26	177	1 543	45
Chihuahua	749	18	25	160	509	37
Distrito Federal	1 349	54	0	9	1 175	111
Durango	1 013	8	27	191	749	38
Guanajuato	394	39	11	63	232	49
Guerrero	1 205	21	32	342	751	59
Hidalgo	1 224	22	4	148	1 018	32
Jalisco	1 534	101	37	434	841	121
México	1 427	76	19	84	1 127	121
Michoacán de Ocampo	1 027	39	42	316	570	60
Morelos	322	19	13	25	255	10
Nayarit	531	21	1	256	229	24
Nuevo León	787	21	9	22	700	35
Oaxaca	3 894	41	29	842	2 899	83
Puebla	1 001	39	1	407	500	54
Querétaro	104	12	1	24	39	28
Quintana Roo	690	7	7	40	623	13
San Luis Potosí	980	28	5	94	827	26
Sinaloa	694	7	38	58	556	35
Sonora	439	20	32	53	288	46
Tabasco	1 100	8	10	4	1 049	29
Tamaulipas	398	12	13	47	292	34
Tlaxcala	143	11	3	101	12	16
Veracruz de Ignacio de la Llave	2 668	68	37	533	1 900	130
Yucatán	742	16	10	127	562	27
Zacatecas	851	16	20	195	592	28

a/ Incluye expendios del pequeño comercio, LICONSA, DICONSA y otros.

b/ Incluye oficinas de servicios directos, oficinas de cambio, centros de depósito masivo, centros de atención al público, módulos de expendedores automáticos de estampillas, correo móvil, oficinas postales ambulantes y de transbordo, centros postales operativos, módulos y ventanillas Mexpost.

Fuente: SEPOMEX- Correos de México. Dirección de Planeación Estratégica.

Personal ocupado en el servicio postal por entidad federativa según tipo de personal 1995, 2010 y 2011

Cuadro 15.3

Entidad federativa	Total	Administrativo	Operativo	Confianza	Otros a/
1995					
Estados Unidos Mexicanos	**27 117**	**1 704**	**19 235**	**4 208**	**1 970**
Aguascalientes	206	20	140	27	19
Baja California	579	18	457	63	41
Baja California Sur	191	14	131	35	11
Campeche	150	15	97	30	8
Coahuila de Zaragoza	707	35	538	79	55
Colima	169	17	116	29	7
Chiapas	491	22	368	83	18
Chihuahua	674	22	536	75	41
Distrito Federal	11 068	1 003	7 044	1 866	1 155
Durango	431	24	290	87	30
Guanajuato	761	22	610	95	34
Guerrero	511	36	371	82	22
Hidalgo	240	13	161	60	6
Jalisco	1 681	52	1 340	213	76
México	448	23	329	85	11
Michoacán de Ocampo	661	18	490	125	28
Morelos	332	22	237	58	15
Nayarit	233	13	166	48	6
Nuevo León	870	23	724	67	56
Oaxaca	777	32	552	149	44
Puebla	685	24	534	89	38
Querétaro	225	24	156	33	12
Quintana Roo	200	16	141	36	7
San Luis Potosí	443	30	313	72	28
Sinaloa	511	26	386	77	22
Sonora	659	14	524	97	24
Tabasco	238	20	166	37	15
Tamaulipas	769	7	658	59	45
Tlaxcala	136	15	98	20	3
Veracruz de Ignacio de la Llave	1 351	50	1 051	196	54
Yucatán	395	22	296	55	22
Zacatecas	325	12	215	81	17
2010					
Estados Unidos Mexicanos	**19 527**	**449**	**15 075**	**2 913**	**1 090**
Aguascalientes	165	2	127	25	11
Baja California	473	2	399	60	12
Baja California Sur	158	3	120	26	9
Campeche	121	9	79	25	8
Coahuila de Zaragoza	482	4	406	46	26
Colima	139	1	105	17	16
Chiapas	360	7	283	40	30
Chihuahua	515	4	414	58	39
Distrito Federal	5 416	267	3 511	1 304	334
Durango	294	7	220	45	22
Guanajuato	614	1	544	46	23
Guerrero	384	5	310	47	22
Hidalgo	242	5	180	45	12
Jalisco	1 344	10	1 102	176	56
México	1 872	26	1 661	121	64
Michoacán de Ocampo	559	5	441	72	41
Morelos	310	13	230	52	15
Nayarit	177	2	133	39	3
Nuevo León	770	4	655	79	32
Oaxaca	481	10	374	64	33
Puebla	575	1	479	63	32
Querétaro	278	4	217	44	13
Quintana Roo	206	8	157	19	22
San Luis Potosí	298	5	245	43	5
Sinaloa	425	7	337	38	43
Sonora	530	7	421	66	36
Tabasco	185	9	142	29	5
Tamaulipas	588	2	508	57	21
Tlaxcala	101	2	64	26	9
Veracruz de Ignacio de la Llave	980	5	834	90	51
Yucatán	304	9	244	27	24
Zacatecas	181	3	133	24	21

(Continúa)

Personal ocupado en el servicio postal por entidad federativa según tipo de personal 1995, 2010 y 2011

Cuadro 15.3

Entidad federativa	Total	Administrativo	Operativo	Confianza	Otros a/
2011 P/					
Estados Unidos Mexicanos	**19 070**	**447**	**14 861**	**2 697**	**1 065**
Aguascalientes	161	2	128	20	11
Baja California	467	2	398	55	12
Baja California Sur	155	3	118	25	9
Campeche	121	9	79	25	8
Coahuila de Zaragoza	466	4	402	35	25
Colima	135	1	105	13	16
Chiapas	356	6	283	37	30
Chihuahua	512	4	413	56	39
Distrito Federal	5 142	260	3 326	1 234	322
Durango	288	7	220	39	22
Guanajuato	605	1	540	41	23
Guerrero	380	5	309	45	21
Hidalgo	245	5	186	42	12
Jalisco	1 310	10	1 088	158	54
México	1 919	30	1 718	105	66
Michoacán de Ocampo	553	5	438	69	41
Morelos	308	13	230	51	14
Nayarit	171	2	130	37	2
Nuevo León	751	5	640	75	31
Oaxaca	465	10	367	57	31
Puebla	565	1	478	54	32
Querétaro	269	4	217	36	12
Quintana Roo	203	8	157	16	22
San Luis Potosí	287	5	240	37	5
Sinaloa	425	7	339	36	43
Sonora	520	7	420	58	35
Tabasco	177	9	135	28	5
Tamaulipas	572	2	497	53	20
Tlaxcala	99	2	64	24	9
Veracruz de Ignacio de la Llave	963	6	821	87	49
Yucatán	301	9	243	26	23
Zacatecas	179	3	132	23	21

Nota: El personal adscrito en las agencias está excluido de la nómina de plazas presupuestales, la percepción que se les asigna por sus servicios es simbólica. El personal ubicado en los expendios para la venta de estampillas es particular, consecuentemente, está descartado de la nómina. A partir de 1993 se incluye al personal de Mexpost.

a/ Incluye al personal técnico, de servicios y de comunicaciones que no está considerado en el personal operativo.

Fuente: SEPOMEX- Correos de México. Dirección de Planeación Estratégica.

Movimiento nacional de piezas postales por entidad federativa según clase de servicio y tipo de correspondencia
1995, 2010 y 2011

Cuadro 15.4

Miles de piezas

Entidad federativa	Ordinaria						Registrada						
	Total	Cartas y tarjetas	Publicaciones periódicas	Propaganda comercial	Impresos	Con franquicia	Total	Cartas y tarjetas	Impresos	Bultos postales	Con franquicia	Mexpost	Rapidpost a/
1995													
Estados Unidos Mexicanos	**604 415**	**494 024**	**30 581**	**54 227**	**17 850**	**7 733**	**24 059**	**12 496**	**1 862**	**2 223**	**3 137**	**4 058**	**283**
Aguascalientes	2 137	1 897	117	24	69	30	154	48	7	9	12	78	0
Baja California	10 616	8 547	529	1 097	309	134	432	216	32	39	54	91	0
Baja California Sur	1 740	1 551	96	13	56	24	134	39	6	7	10	72	0
Campeche	963	865	54	0	31	13	67	22	3	4	6	29	3
Coahuila de Zaragoza	4 554	3 992	247	109	144	62	233	101	15	18	25	63	11
Colima	1 445	1 260	78	42	45	20	86	32	5	5	8	30	6
Chiapas	3 321	2 954	183	31	107	46	177	75	11	13	19	59	0
Chihuahua	6 758	5 835	361	260	211	91	310	148	22	26	37	67	10
Distrito Federal	418 169	332 335	20 572	48 052	12 008	5 202	15 437	8 407	1 252	1 496	2 110	2 011	161
Durango	14 796	13 255	820	35	479	207	580	335	50	60	84	47	4
Guanajuato	11 862	10 553	653	110	381	165	522	267	40	47	67	101	0
Guerrero	5 592	4 990	309	35	180	78	237	126	19	22	32	38	0
Hidalgo	2 003	1 783	111	17	64	28	96	45	7	8	11	25	0
Jalisco	24 311	21 085	1 305	829	762	330	1 086	533	79	95	134	231	14
México	8 404	7 514	465	36	271	118	333	190	28	34	48	33	0
Michoacán de Ocampo	9 318	8 211	508	174	297	128	368	208	31	37	52	40	0
Morelos	2 988	2 677	166	6	97	42	135	68	10	12	17	28	0
Nayarit	2 258	2 026	125	2	73	32	109	51	8	9	13	28	0
Nuevo León	10 884	9 771	605	2	353	153	575	247	37	44	62	150	35
Oaxaca	5 274	4 733	293	3	171	74	263	120	18	21	30	74	0
Puebla	10 143	6 240	386	3 194	225	98	330	158	23	28	40	81	0
Querétaro	3 497	3 132	194	9	113	49	168	79	12	14	20	43	0
Quintana Roo	6 532	5 864	363	1	212	92	289	148	22	27	37	52	3
San Luis Potosí	4 198	3 759	233	11	136	59	184	95	14	17	24	34	0
Sinaloa	4 958	4 402	272	56	159	69	281	111	17	20	28	99	6
Sonora	4 318	3 868	239	10	140	61	271	98	15	17	25	111	5
Tabasco	1 288	1 156	72	0	42	18	104	29	4	6	7	39	19
Tamaulipas	4 563	4 090	253	7	148	65	239	104	15	18	26	76	0
Tlaxcala	501	449	28	1	16	7	29	11	2	2	3	11	0
Veracruz de Ignacio de la Llave	8 289	7 410	459	36	268	116	418	188	28	33	47	121	1
Yucatán	3 251	2 900	180	21	105	45	201	73	11	13	18	81	5
Zacatecas	5 484	4 920	305	4	178	77	211	124	19	22	31	15	0
2010													
Estados Unidos Mexicanos	**759 262**	**588 348**	**35 990**	**130 533**	**4 391**	**0**	**20 316**	**12 787**	**570**	**514**	**4 371**	**2 074**	**ND**
Aguascalientes	329	218	31	68	11	0	130	47	0	2	30	50	ND
Baja California	1 111	921	23	162	6	0	636	298	1	41	213	83	ND
Baja California Sur	123	123	0	0	0	0	108	35	0	8	48	17	ND
Campeche	255	255	0	0	0	0	93	41	0	2	40	9	ND
Coahuila de Zaragoza	1 728	1 616	3	50	59	0	269	79	35	8	135	13	ND
Colima	176	174	0	1	0	0	193	110	0	1	63	20	ND
Chiapas	269	248	3	16	3	0	556	369	1	7	134	45	ND
Chihuahua	1 020	656	57	305	3	0	233	116	0	8	98	12	ND
Distrito Federal	545 389	412 197	25 922	103 804	3 466	0	6 929	5 159	392	108	154	1 116	ND
Durango	3 193	3 134	3	48	8	0	171	112	0	8	39	13	ND
Guanajuato	22 504	22 212	128	155	9	0	986	659	1	12	280	34	ND
Guerrero	137	136	0	1	0	0	314	129	1	6	163	16	ND
Hidalgo	863	371	460	30	2	0	199	94	1	2	88	16	ND
Jalisco	18 917	14 281	352	4 051	233	0	980	476	18	69	316	101	ND
México	98 275	73 261	7 923	16 840	251	0	1 347	1 061	38	81	146	20	ND
Michoacán de Ocampo	654	617	7	5	26	0	362	148	2	7	179	26	ND
Morelos	638	488	28	107	15	0	246	139	0	4	81	21	ND
Nayarit	277	275	0	0	1	0	187	67	0	6	104	10	ND
Nuevo León	45 314	41 969	304	2 980	61	0	1 228	1 011	14	25	148	31	ND
Oaxaca	1 012	832	3	175	2	0	462	220	0	7	152	83	ND
Puebla	3 397	2 806	82	460	49	0	1 002	680	7	12	272	32	ND
Querétaro	2 529	1 574	535	386	33	0	307	196	0	2	92	17	ND
Quintana Roo	1 844	1 797	0	20	26	0	395	173	2	6	179	36	ND
San Luis Potosí	372	209	9	146	7	0	225	118	0	2	88	16	ND
Sinaloa	1 489	1 461	9	9	9	0	430	128	2	6	276	18	ND
Sonora	3 571	3 235	91	214	32	0	665	346	1	24	193	101	ND
Tabasco	170	148	7	8	7	0	175	47	7	9	96	16	ND
Tamaulipas	465	441	2	0	21	0	370	177	2	9	169	13	ND
Tlaxcala	103	89	4	8	2	0	36	20	1	7	0	8	ND
Veracruz de Ignacio de la Llave	1 978	1 881	1	80	16	0	770	353	29	15	315	58	ND
Yucatán	753	331	2	397	23	0	167	91	1	7	54	15	ND
Zacatecas	410	391	2	7	10	0	143	88	13	4	27	12	ND

(Continúa)

Movimiento nacional de piezas postales por entidad federativa según clase de servicio y tipo de correspondencia
1995, 2010 y 2011

Cuadro 15.4

Miles de piezas

Entidad federativa	Ordinaria						Registrada						
	Total	Cartas y tarjetas	Publicaciones periódicas	Propaganda comercial	Impresos	Con franquicia	Total	Cartas y tarjetas	Impresos	Bultos postales	Con franquicia	Mexpost	Rapidpost a/
2011 P/													
Estados Unidos Mexicanos	**756 569**	**625 684**	**30 364**	**95 614**	**4 907**	**0**	**24 361**	**16 585**	**327**	**481**	**4 759**	**2 210**	**ND**
Aguascalientes	280	107	46	99	27	0	151	58	0	3	36	54	ND
Baja California	1 127	865	17	175	71	0	709	344	1	43	237	85	ND
Baja California Sur	128	125	0	2	0	0	129	28	0	5	71	25	ND
Campeche	234	234	0	0	0	0	104	46	0	3	46	10	ND
Coahuila de Zaragoza	874	773	16	62	23	0	305	132	0	6	144	23	ND
Colima	191	191	0	0	0	0	218	122	0	2	75	20	ND
Chiapas	306	289	2	14	0	0	544	349	3	9	144	40	ND
Chihuahua	1 293	1 069	51	168	4	0	282	141	0	12	114	15	ND
Distrito Federal	563 847	467 173	20 455	73 311	2 907	0	8 343	6 958	204	100	212	869	ND
Durango	2 934	2 875	1	50	8	0	390	308	2	9	47	24	ND
Guanajuato	8 245	8 161	4	75	5	0	1 556	1 203	3	15	281	55	ND
Guerrero	189	188	0	1	0	0	350	118	0	7	173	51	ND
Hidalgo	485	414	0	68	2	0	566	426	0	2	114	24	ND
Jalisco	18 362	15 293	421	2 323	325	0	1 164	577	37	72	298	180	ND
México	89 656	69 829	8 116	11 134	578	0	971	766	26	32	120	27	ND
Michoacán de Ocampo	1 092	684	382	20	5	0	428	228	1	7	153	39	ND
Morelos	681	472	26	165	17	0	238	85	1	6	97	49	ND
Nayarit	204	204	0	0	0	0	208	72	0	8	93	35	ND
Nuevo León	47 188	40 909	182	6 049	47	0	1 167	965	1	12	159	29	ND
Oaxaca	558	535	1	22	1	0	652	328	0	7	167	150	ND
Puebla	2 692	2 341	48	241	62	0	1 142	729	13	14	323	62	ND
Querétaro	3 012	2 070	247	660	35	0	333	206	1	5	98	23	ND
Quintana Roo	1 432	660	215	281	276	0	291	109	0	14	134	33	ND
San Luis Potosí	444	330	19	83	13	0	261	143	0	3	91	25	ND
Sinaloa	711	677	6	14	13	0	533	190	2	6	315	20	ND
Sonora	5 117	4 494	88	207	328	0	942	667	1	25	180	68	ND
Tabasco	180	179	0	1	0	0	182	54	0	3	119	5	ND
Tamaulipas	378	377	0	1	0	0	441	232	2	9	184	14	ND
Tlaxcala	116	96	0	18	2	0	100	30	0	9	42	19	ND
Veracruz de Ignacio de la Llave	2 849	2 790	4	50	5	0	1 207	677	22	18	396	96	ND
Yucatán	932	599	14	312	8	0	299	199	0	9	68	23	ND
Zacatecas	831	679	3	5	143	0	154	96	7	6	27	18	ND

a/ Servicio vigente hasta el 31 de marzo de 1995.

Fuente: SEPOMEX- Correos de México. Dirección de Planeación Estratégica.

Movimiento internacional de piezas postales expedidas por entidad federativa según clase de servicio y tipo de correspondencia 1995, 2010 y 2011

Cuadro 15.5

Miles de piezas

Entidad federativa	Ordinaria				Registrada				
	Total	Cartas y tarjetas	Impresos	Otros a/	Total	Cartas y tarjetas	Impresos	Mexpost	Otros b/
1995									
Estados Unidos Mexicanos	**127 378**	**123 424**	**3 711**	**243**	**4 726**	**3 195**	**491**	**833**	**207**
Aguascalientes	644	624	19	1	35	15	2	17	1
Baja California	2 575	2 495	75	5	47	23	3	19	2
Baja California Sur	450	436	13	1	37	18	3	16	0
Campeche	287	278	8	1	15	7	1	6	1
Coahuila de Zaragoza	1 063	1 031	31	1	83	57	9	14	3
Colima	413	400	12	1	15	7	1	6	1
Chiapas	826	800	24	2	29	13	2	13	1
Chihuahua	1 476	1 430	43	3	62	39	6	14	3
Distrito Federal	84 990	82 351	2 477	162	3 200	2 301	353	397	149
Durango	900	872	26	2	54	37	6	10	1
Guanajuato	2 365	2 292	69	4	110	72	11	21	6
Guerrero	1 080	1 046	32	2	60	43	7	8	2
Hidalgo	520	504	15	1	21	13	2	4	2
Jalisco	6 188	5 996	180	12	144	80	12	47	5
México	2 027	1 964	59	4	89	67	10	7	5
Michoacán de Ocampo	1 962	1 901	57	4	55	38	6	9	2
Morelos	731	709	21	1	32	21	3	6	2
Nayarit	510	494	15	1	20	12	2	6	0
Nuevo León	4 338	4 203	127	8	79	37	6	34	2
Oaxaca	1 300	1 260	38	2	54	32	5	15	2
Puebla	1 715	1 661	50	4	58	33	5	18	2
Querétaro	486	471	14	1	22	11	2	9	0
Quintana Roo	936	907	27	2	31	16	2	11	2
San Luis Potosí	835	809	24	2	27	17	3	7	0
Sinaloa	1 298	1 258	38	2	51	24	4	22	1
Sonora	1 377	1 334	40	3	75	42	6	24	3
Tabasco	390	378	11	1	23	12	2	8	1
Tamaulipas	1 511	1 464	44	3	46	24	4	16	2
Tlaxcala	166	161	5	0	10	6	1	2	1
Veracruz de Ignacio de la Llave	2 155	2 088	63	4	70	36	5	26	3
Yucatán	890	863	26	1	41	19	3	18	1
Zacatecas	974	944	28	2	31	23	4	3	1
2010									
Estados Unidos Mexicanos	**6 557**	**5 817**	**695**	**45**	**2 099**	**1 028**	**98**	**677**	**297**
Aguascalientes	21	21	0	0	16	9	2	3	1
Baja California	40	40	NS	NS	11	9	NS	2	NS
Baja California Sur	90	90	NS	NS	6	5	NS	1	NS
Campeche	12	12	0	0	6	5	0	1	NS
Coahuila de Zaragoza	100	35	58	8	12	8	NS	1	2
Colima	19	19	NS	NS	19	10	NS	7	1
Chiapas	115	115	NS	NS	38	15	NS	18	4
Chihuahua	57	56	1	NS	11	10	NS	NS	1
Distrito Federal	3 013	2 842	170	NS	571	207	59	250	55
Durango	26	26	NS	NS	21	16	NS	3	1
Guanajuato	130	126	4	NS	102	58	NS	29	14
Guerrero	66	66	NS	0	135	51	NS	62	22
Hidalgo	27	26	1	NS	35	23	1	5	6
Jalisco	607	496	107	3	157	100	7	9	41
México	231	206	25	NS	156	103	3	20	30
Michoacán de Ocampo	137	120	4	13	110	54	1	15	40
Morelos	76	69	7	NS	46	18	NS	26	2
Nayarit	116	116	NS	0	21	12	NS	3	5
Nuevo León	320	69	239	13	84	42	13	14	15
Oaxaca	131	131	1	NS	108	34	NS	69	5
Puebla	64	63	1	NS	70	31	1	29	10
Querétaro	29	29	NS	NS	25	17	NS	5	3
Quintana Roo	687	671	17	NS	34	17	NS	12	4
San Luis Potosí	37	37	NS	NS	20	15	NS	3	2
Sinaloa	49	47	2	NS	23	17	NS	5	1
Sonora	21	21	NS	NS	9	6	NS	2	1
Tabasco	30	18	7	6	40	19	6	8	7
Tamaulipas	27	27	1	0	15	9	NS	5	1
Tlaxcala	27	26	1	NS	20	10	2	6	3
Veracruz de Ignacio de la Llave	66	64	2	NS	123	53	1	55	13
Yucatán	130	83	47	NS	14	8	NS	2	4
Zacatecas	53	52	1	1	42	35	1	6	NS

(Continúa)

Cuadro 15.5

Movimiento internacional de piezas postales expedidas por entidad federativa según clase de servicio y tipo de correspondencia 1995, 2010 y 2011

Miles de piezas

Entidad federativa	Ordinaria				Registrada				
	Total	Cartas y tarjetas	Impresos	Otros a/	Total	Cartas y tarjetas	Impresos	Mexpost	Otros b/
2011 P/									
Estados Unidos Mexicanos	**7 612**	**7 003**	**552**	**56**	**1 687**	**900**	**44**	**491**	**252**
Aguascalientes	16	16	0	0	15	8	0	6	1
Baja California	44	25	19	0	10	9	0	1	0
Baja California Sur	59	58	0	0	4	3	0	1	0
Campeche	10	10	1	0	5	3	0	1	0
Coahuila de Zaragoza	37	16	2	20	11	8	0	1	2
Colima	21	21	0	0	17	9	0	6	1
Chiapas	119	119	0	0	42	18	0	20	4
Chihuahua	39	39	0	0	13	10	0	1	1
Distrito Federal	4 868	4 728	140	0	337	138	23	131	44
Durango	24	24	0	0	19	15	0	2	2
Guanajuato	115	114	1	0	102	66	0	26	10
Guerrero	51	50	0	0	116	59	1	40	17
Hidalgo	32	31	1	0	46	32	0	5	8
Jalisco	561	409	120	32	174	104	8	22	41
México	142	129	13	0	142	103	3	9	27
Michoacán de Ocampo	103	99	2	3	103	51	1	16	34
Morelos	53	47	6	0	48	15	1	30	3
Nayarit	41	40	0	0	23	12	0	6	5
Nuevo León	73	57	16	0	22	15	0	5	3
Oaxaca	83	83	0	0	85	27	0	55	3
Puebla	51	49	2	0	64	24	2	28	10
Querétaro	27	27	1	0	28	17	0	6	5
Quintana Roo	567	533	34	0	28	23	0	3	3
San Luis Potosí	219	31	189	0	17	14	0	0	3
Sinaloa	34	33	2	0	21	16	1	4	1
Sonora	18	17	1	0	9	7	1	1	1
Tabasco	4	4	0	0	8	5	0	1	1
Tamaulipas	22	22	0	0	9	7	0	1	1
Tlaxcala	7	7	0	0	12	6	0	5	1
Veracruz de Ignacio de la Llave	61	60	1	0	106	47	1	48	11
Yucatán	53	52	1	0	13	8	0	3	3
Zacatecas	55	53	1	1	38	22	2	8	6

a/ Incluye encomiendas postales y correspondencia con franquicia.

b/ Incluye pequeños paquetes y correspondencia con franquicia.

Fuente: SEPOMEX- Correos de México. Dirección de Planeación Estratégica.

Movimiento internacional de piezas postales recibidas por entidad federativa según clase de servicio y tipo de correspondencia 1995, 2010 y 2011

Cuadro 15.6

Miles de piezas

Entidad federativa	Ordinaria				Registrada				
	Total	Cartas y tarjetas	Impresos	Otros a/	Total	Cartas y tarjetas	Impresos	Mexpost	Otros b/
1995									
Estados Unidos Mexicanos	**183 239**	**164 030**	**18 776**	**433**	**6 336**	**4 010**	**1 194**	**988**	**144**
Aguascalientes	1 243	1 113	127	3	44	28	8	7	1
Baja California	4 303	3 852	441	10	153	97	29	24	3
Baja California Sur	907	812	93	2	32	21	6	5	0
Campeche	856	766	88	2	24	15	5	4	0
Coahuila de Zaragoza	3 047	2 727	312	8	134	85	25	21	3
Colima	960	859	98	3	33	21	6	5	1
Chiapas	2 192	1 963	225	4	111	70	21	18	2
Chihuahua	3 655	3 272	375	8	157	99	30	24	4
Distrito Federal	85 944	76 934	8 806	204	2 643	1 673	498	412	60
Durango	2 346	2 100	240	6	95	60	18	15	2
Guanajuato	5 809	5 200	595	14	196	124	37	31	4
Guerrero	2 867	2 566	294	7	102	65	19	16	2
Hidalgo	1 388	1 242	142	4	65	41	12	10	2
Jalisco	13 435	12 027	1 377	31	388	245	73	61	9
México	4 837	4 330	496	11	285	180	54	45	6
Michoacán de Ocampo	5 129	4 591	526	12	169	107	32	26	4
Morelos	1 804	1 615	185	4	63	40	12	10	1
Nayarit	1 284	1 149	132	3	46	29	9	7	1
Nuevo León	8 232	7 370	844	18	275	174	52	43	6
Oaxaca	3 579	3 204	367	8	150	95	28	23	4
Puebla	2 807	2 513	288	6	133	84	25	21	3
Querétaro	1 313	1 175	134	4	57	35	11	9	2
Quintana Roo	1 572	1 407	161	4	54	34	10	8	2
San Luis Potosí	2 321	2 078	238	5	82	52	15	13	2
Sinaloa	2 932	2 624	300	8	111	71	21	17	2
Sonora	2 638	2 362	270	6	124	79	23	19	3
Tabasco	1 135	1 017	116	2	67	42	13	10	2
Tamaulipas	3 564	3 191	365	8	136	86	26	21	3
Tlaxcala	470	420	48	2	37	24	7	6	0
Veracruz de Ignacio de la Llave	5 947	5 323	609	15	208	131	39	32	6
Yucatán	2 319	2 076	238	5	76	48	14	12	2
Zacatecas	2 404	2 152	246	6	86	55	16	13	2
2010									
Estados Unidos Mexicanos	**116 928**	**108 156**	**7 806**	**966**	**3 891**	**3 077**	**135**	**264**	**411**
Aguascalientes	355	351	4	1	15	10	NS	3	2
Baja California	817	773	43	1	25	19	1	3	2
Baja California Sur	90	75	14	NS	17	12	NS	2	3
Campeche	26	20	6	NS	11	5	NS	2	3
Coahuila de Zaragoza	607	533	65	9	18	12	NS	3	3
Colima	76	70	4	2	18	10	NS	3	5
Chiapas	62	52	8	2	27	16	NS	6	5
Chihuahua	455	404	50	1	27	23	NS	2	2
Distrito Federal	96 646	93 384	2 716	546	1 940	1 688	55	86	111
Durango	220	215	5	NS	17	12	NS	1	4
Guanajuato	759	631	118	10	77	53	NS	9	14
Guerrero	99	95	3	2	129	104	NS	13	11
Hidalgo	796	106	686	4	24	15	1	2	7
Jalisco	4 200	3 558	573	69	188	117	11	17	43
México	1 665	1 084	514	67	181	129	7	14	30
Michoacán de Ocampo	457	373	57	27	83	40	3	5	35
Morelos	270	230	38	3	41	28	NS	8	4
Nayarit	112	108	2	3	16	9	NS	2	5
Nuevo León	3 505	1 625	1 802	78	354	313	13	13	15
Oaxaca	145	131	10	4	75	52	NS	10	13
Puebla	567	412	130	25	95	53	9	14	19
Querétaro	662	515	133	13	32	21	NS	2	9
Quintana Roo	953	650	296	6	60	44	5	4	8
San Luis Potosí	347	215	122	10	20	15	1	1	3
Sinaloa	504	316	175	13	31	21	1	1	7
Sonora	618	565	52	1	25	18	NS	2	4
Tabasco	57	36	8	13	41	21	7	3	10
Tamaulipas	876	806	52	18	70	50	8	9	3
Tlaxcala	56	43	4	8	14	9	1	2	2
Veracruz de Ignacio de la Llave	383	304	56	23	135	93	2	18	22
Yucatán	409	352	52	6	63	44	10	2	6
Zacatecas	137	125	9	3	21	18	NS	3	NS

(Continúa)

Movimiento internacional de piezas postales recibidas por entidad federativa según clase de servicio y tipo de correspondencia 1995, 2010 y 2011

Cuadro 15.6

Miles de piezas

Entidad federativa	Ordinaria				Registrada				
	Total	Cartas y tarjetas	Impresos	Otros a/	Total	Cartas y tarjetas	Impresos	Mexpost	Otros b/
2011 P/									
Estados Unidos Mexicanos	**92 829**	**84 487**	**7 404**	**939**	**2 549**	**1 601**	**123**	**302**	**522**
Aguascalientes	114	113	0	1	13	9	0	1	3
Baja California	1 028	961	67	0	30	23	3	3	2
Baja California Sur	89	74	13	1	16	12	0	2	3
Campeche	21	16	5	0	9	5	0	2	3
Coahuila de Zaragoza	714	634	74	6	15	10	0	0	4
Colima	59	54	3	1	23	16	0	4	3
Chiapas	54	45	6	3	27	16	0	6	5
Chihuahua	449	405	43	1	23	20	0	1	2
Distrito Federal	73 561	70 849	2 552	160	540	218	58	102	161
Durango	219	217	2	0	22	17	0	1	4
Guanajuato	560	487	62	11	74	54	0	1	19
Guerrero	96	90	4	3	104	56	0	32	16
Hidalgo	102	62	38	2	31	20	0	2	8
Jalisco	2 470	1 938	433	99	209	138	9	11	52
México	1 648	954	618	77	193	132	7	24	31
Michoacán de Ocampo	384	315	41	27	77	40	1	1	35
Morelos	273	219	52	1	42	30	1	7	5
Nayarit	107	102	2	2	19	13	0	0	6
Nuevo León	4 687	2 001	2 264	423	264	222	4	1	37
Oaxaca	124	112	7	5	154	124	0	12	18
Puebla	658	579	68	11	119	72	12	14	21
Querétaro	938	598	316	24	38	23	1	5	9
Quintana Roo	1 189	913	272	4	53	35	5	3	10
San Luis Potosí	349	215	122	12	27	20	3	0	4
Sinaloa	464	292	160	12	33	23	2	2	6
Sonora	410	377	33	1	35	25	1	1	7
Tabasco	20	14	2	5	14	9	0	1	4
Tamaulipas	1 096	1 038	30	28	49	12	0	34	3
Tlaxcala	39	38	1	0	12	8	0	2	2
Veracruz de Ignacio de la Llave	361	295	55	12	205	140	8	29	28
Yucatán	402	350	52	1	62	45	9	0	8
Zacatecas	145	129	9	6	18	13	0	0	5

a/ Incluye encomiendas postales, pequeños paquetes y correspondencia con franquicia (servicio que dejó de operar en 1999).

b/ Incluye pequeños paquetes y correspondencia con franquicia (servicio que dejó de operar en 1999).

Fuente: SEPOMEX- Correos de México. Dirección de Planeación Estratégica.

Personal ocupado y oficinas en operación que integran la red telegráfica nacional por entidad federativa
1995, 2010 y 2011

Cuadro 15.7

Entidad federativa	1995		2010		2011	
	Personal ocupado	Oficinas a/	Personal ocupado	Oficinas a/	Personal ocupado	Oficinas a/
Estados Unidos Mexicanos	**15 178**	**1 724**	**9 355**	**1 588**	**8 175**	**1 592**
Aguascalientes	117	12	67	17	58	17
Baja California	411	40	242	31	218	31
Baja California Sur	189	38	138	27	123	27
Campeche	154	21	103	19	90	19
Coahuila de Zaragoza	443	48	271	49	246	48
Colima	151	20	105	21	91	21
Chiapas	420	65	332	63	298	63
Chihuahua	354	58	203	45	180	44
Distrito Federal b/	4 350	96	2 171	88	1 823	88
Durango	231	42	185	45	171	45
Guanajuato	404	55	239	63	211	62
Guerrero	380	66	277	64	250	63
Hidalgo	215	39	184	42	153	42
Jalisco	783	146	452	101	394	104
México	515	104	374	87	352	87
Michoacán de Ocampo	431	70	280	67	258	67
Morelos	160	32	127	33	107	33
Nayarit	239	42	163	41	147	41
Nuevo León	356	39	212	39	189	39
Oaxaca	630	117	432	113	384	117
Puebla	343	59	257	58	213	58
Querétaro	100	11	90	21	83	21
Quintana Roo	157	17	174	23	166	23
San Luis Potosí	259	35	182	38	169	39
Sinaloa	539	77	340	67	269	66
Sonora	606	89	339	68	303	68
Tabasco	237	33	158	33	137	33
Tamaulipas	522	49	319	50	276	50
Tlaxcala	71	15	51	12	44	12
Veracruz de Ignacio de la Llave	943	120	603	102	526	103
Yucatán	292	31	177	31	145	31
Zacatecas	176	38	108	30	101	30

a/ Hasta 2000 comprende oficinas; sucursales; agencias telegráficas; oficinas telefónicas; estaciones y administraciones radiotelegráficas y radiofónicas. A partir de 2003, se refiere sólo a oficinas telegráficas.

b/ A partir de 2002, para personal ocupado incluye, además, empleados en Servicios Satelitales y Corporativos.

Fuente: TELECOMM. Dirección de Operación de la Red de Oficinas. Dirección de Administración de Recursos Humanos.

Operaciones telegráficas por servicios financiero básico y de comunicación transmitidos por entidad federativa
2010 y 2011

Cuadro 15.8

Miles

Entidad federativa	Giros internacionales a/	Giros nacionales						Servicios de comunicación		
		Total	Giro telegráfico b/	Programas sociales c/	Pago de nóminas y pensiones	Cobranza por cuenta de terceros	Remesas para servicios bancarios	Total	Telegramas d/	Fax
2010										
Estados Unidos Mexicanos	**3 845**	**51 727**	**4 487**	**25 878**	**469**	**14 564**	**6 328**	**3 763**	**3 746**	**17**
Aguascalientes	NS	296	14	0	0	227	55	6	5	1
Baja California	1	583	304	0	0	162	116	3	2	NS
Baja California Sur	1	610	169	0	0	235	207	9	8	1
Campeche	NS	376	97	0	0	141	138	1	1	NS
Coahuila de Zaragoza	1	654	111	0	0	271	272	12	11	2
Colima	NS	218	25	0	0	143	50	71	71	NS
Chiapas	1	809	149	0	0	317	344	5	5	NS
Chihuahua	1	641	210	0	0	248	183	6	6	NS
Distrito Federal	3 818	27 077	391	25 878	469	245	94	3 486	3 484	3
Durango	1	764	89	0	0	412	263	2	1	1
Guanajuato	1	803	57	0	0	641	105	13	13	NS
Guerrero	NS	1 273	116	0	0	894	263	1	1	NS
Hidalgo	1	593	60	0	0	422	111	6	5	1
Jalisco	3	1 998	175	0	0	1 638	185	30	29	1
México	1	1 255	211	0	0	882	162	22	21	1
Michoacán de Ocampo	1	1 126	72	0	0	843	211	3	3	NS
Morelos	1	734	41	0	0	606	88	3	3	NS
Nayarit	1	632	62	0	0	365	205	2	2	NS
Nuevo León	1	586	282	0	0	214	90	20	20	NS
Oaxaca	1	1 826	210	0	0	872	744	2	2	NS
Puebla	NS	1 099	91	0	0	764	244	5	5	NS
Querétaro	NS	348	34	0	0	222	92	2	2	NS
Quintana Roo	2	568	321	0	0	130	116	2	2	NS
San Luis Potosí	1	641	67	0	0	389	185	4	4	NS
Sinaloa	1	819	118	0	0	484	217	7	6	NS
Sonora	1	726	223	0	0	329	173	5	4	NS
Tabasco	NS	460	86	0	0	194	180	1	1	NS
Tamaulipas	1	981	287	0	0	429	265	11	11	NS
Tlaxcala	NS	177	10	0	0	126	41	1	1	NS
Veracruz de Ignacio de la Llave	2	2 111	326	0	0	1 113	673	17	15	2
Yucatán	NS	366	44	0	0	158	164	3	3	NS
Zacatecas	1	575	35	0	0	446	93	2	1	2

(Continúa)

Operaciones telegráficas por servicios financiero básico y de comunicación transmitidos por entidad federativa
2010 y 2011

Cuadro 15.8

Miles

Entidad federativa	Giros internacionales a/	Giros nacionales						Servicios de comunicación		
		Total	Giro telegráfico b/	Programas sociales c/	Pago de nóminas y pensiones	Cobranza por cuenta de terceros	Remesas para servicios bancarios	Total	Telegramas d/	Fax
2011										
Estados Unidos Mexicanos	**4 052**	**55 463**	**4 277**	**24 754**	**654**	**17 647**	**8 132**	**3 322**	**3 311**	**11**
Aguascalientes	NS	338	13	0	0	246	78	6	6	NS
Baja California	1	719	294	0	0	261	164	3	3	NS
Baja California Sur	1	743	164	0	0	314	265	3	2	1
Campeche	NS	477	90	0	0	214	174	1	1	NS
Coahuila de Zaragoza	1	911	110	0	0	402	399	8	8	1
Colima	NS	266	25	0	0	182	58	64	64	0
Chiapas	1	924	139	0	0	400	385	3	3	NS
Chihuahua	1	777	195	0	0	372	210	3	3	NS
Distrito Federal	4 024	26 326	377	24 754	654	412	130	3 071	3 069	1
Durango	1	909	87	0	0	511	311	1	1	NS
Guanajuato	1	880	54	0	0	684	142	10	10	NS
Guerrero	NS	1 384	105	0	0	956	323	1	1	NS
Hidalgo	1	690	62	0	0	458	170	4	4	1
Jalisco	3	2 159	167	0	0	1 756	236	29	28	1
México	1	1 527	209	0	0	1 073	245	19	18	1
Michoacán de Ocampo	2	1 265	71	0	0	943	250	3	3	NS
Morelos	1	855	38	0	0	638	178	2	2	NS
Nayarit	1	756	56	0	0	448	252	2	2	NS
Nuevo León	2	685	290	0	0	292	103	21	20	NS
Oaxaca	1	2 180	197	0	0	1 111	872	2	2	NS
Puebla	NS	1 304	84	0	0	897	324	3	3	NS
Querétaro	NS	418	33	0	0	261	124	6	6	NS
Quintana Roo	2	615	285	0	0	190	139	1	1	NS
San Luis Potosí	1	793	68	0	0	497	229	5	5	NS
Sinaloa	1	1 070	114	0	0	618	338	7	7	NS
Sonora	1	983	220	0	0	517	246	3	3	NS
Tabasco	NS	601	80	0	0	279	242	1	1	0
Tamaulipas	1	1 158	272	0	0	545	342	8	7	NS
Tlaxcala	NS	204	9	0	0	143	52	1	1	NS
Veracruz de Ignacio de la Llave	2	2 440	293	0	0	1 338	809	25	24	NS
Yucatán	NS	450	42	0	0	190	218	3	3	NS
Zacatecas	1	658	34	0	0	499	125	3	2	1

Nota: Comprende únicamente los servicios facturados. Los giros transmitidos son conocidos como expedidos.

a/ Las transferencias al extranjero se realizan centralmente a nivel de oficina telegráfica.

b/ Incluye los servicios de giro tradicional, inmediato y grandes usuarios.

c/ Incluye Oportunidades, 2001-2006; Procampo, 2001; Adultos mayores, 2003-2006; Programa de ex migrantes, 2005-2006, y se realizan a nivel central.

d/ Incluye los servicios nacional e internacional de telegramas, grandes usuarios y fonotelegramas. Las transmisiones correspondientes de telegramas de grandes usuarios se realizan a nivel central.

Fuente: TELECOMM. Dirección de Operación de la Red de Oficinas.

Operaciones telegráficas por servicios financiero básico y de comunicación recibidos por entidad federativa
2010 y 2011

Miles

Cuadro 15.9

Entidad federativa	Giros internacionales	Giros nacionales				Servicios de comunicación
		Total	Giro telegráfico a/	Programas sociales	Pago de nóminas y pensiones	Telegramas b/
2010						
Estados Unidos Mexicanos	**3 814**	**30 504**	**4 474**	**25 623**	**407**	**3 761**
Aguascalientes	31	226	18	199	9	42
Baja California	37	335	101	226	8	227
Baja California Sur	10	199	67	131	1	73
Campeche	28	499	96	398	5	21
Coahuila de Zaragoza	56	535	113	421	2	89
Colima	43	152	20	131	1	32
Chiapas	105	2 483	335	2 129	19	36
Chihuahua	101	764	119	642	3	116
Distrito Federal	22	347	65	263	19	587
Durango	170	840	135	689	17	33
Guanajuato	168	1 813	87	1 717	8	164
Guerrero	307	2 689	211	2 453	25	45
Hidalgo	137	1 756	132	1 613	11	36
Jalisco	293	1 642	123	1 456	63	285
México	88	2 241	94	2 143	4	413
Michoacán de Ocampo	254	168	109	46	13	75
Morelos	150	764	40	713	11	56
Nayarit	116	160	106	53	1	33
Nuevo León	43	514	55	446	12	232
Oaxaca	388	1 695	392	1 269	34	34
Puebla	202	2 268	207	2 028	33	103
Querétaro	79	509	34	458	17	63
Quintana Roo	14	398	89	308	1	97
San Luis Potosí	193	1 851	267	1 566	18	73
Sinaloa	98	1 314	155	1 153	5	121
Sonora	94	806	165	629	12	118
Tabasco	22	654	147	507	0	47
Tamaulipas	126	228	171	52	5	223
Tlaxcala	25	482	20	453	10	12
Veracruz de Ignacio de la Llave	253	1 932	636	1 281	15	169
Yucatán	33	159	106	46	7	91
Zacatecas	128	82	61	4	18	16

(Continúa)

Operaciones telegráficas por servicios financiero básico y de comunicación recibidos por entidad federativa
2010 y 2011

Miles

Cuadro 15.9

Entidad federativa	Giros internacionales	Giros nacionales				Servicios de comunicación
		Total	Giro telegráfico a/	Programas sociales	Pago de nóminas y pensiones	Telegramas b/
2011						
Estados Unidos Mexicanos	**4 020**	**26 938**	**4 236**	**22 113**	**589**	**3 309**
Aguascalientes	35	200	17	175	8	38
Baja California	43	296	109	180	8	203
Baja California Sur	10	192	64	126	2	58
Campeche	27	447	86	340	21	22
Coahuila de Zaragoza	54	484	101	380	3	71
Colima	45	143	19	124	1	28
Chiapas	101	2 047	308	1 678	61	28
Chihuahua	107	644	113	528	3	104
Distrito Federal	23	170	52	99	19	490
Durango	189	750	133	589	28	30
Guanajuato	186	1 648	81	1 549	19	141
Guerrero	303	2 251	200	2 027	24	38
Hidalgo	145	1 555	140	1 396	20	28
Jalisco	322	1 492	115	1 320	57	252
México	93	2 222	81	2 110	31	345
Michoacán de Ocampo	269	232	101	111	20	69
Morelos	166	651	37	605	10	47
Nayarit	122	165	110	45	11	22
Nuevo León	50	432	53	367	12	222
Oaxaca	395	1 437	380	1 026	31	30
Puebla	211	1 306	199	1 061	46	93
Querétaro	84	405	34	356	14	54
Quintana Roo	14	354	83	271	1	88
San Luis Potosí	215	1 657	273	1 356	28	61
Sinaloa	104	1 399	157	1 237	5	103
Sonora	98	762	154	592	16	101
Tabasco	22	599	132	458	8	37
Tamaulipas	131	230	162	59	9	182
Tlaxcala	26	449	17	420	11	10
Veracruz de Ignacio de la Llave	257	1 970	573	1 381	16	189
Yucatán	33	245	93	140	11	106
Zacatecas	139	103	62	9	32	18

Nota: Se refiere únicamente a los servicios facturados. Los giros recibidos son conocidos como pagados.

a/ Se incluyen los servicios de giro tradicional, giro inmediato y grandes usuarios.

b/ Incluye los servicios nacional e internacional de telegrama, grandes usuarios y fonotelegrama.

Fuente: TELECOMM. Dirección de Operación de la Red de Oficinas.

Líneas telefónicas y densidad telefónica por entidad federativa 1995, 2010 y 2011

Cuadro 15.10

Entidad federativa	1995			2010			2011 P/		
	Líneas telefónicas		Densidad telefónica a/	Líneas telefónicas		Densidad telefónica a/	Líneas telefónicas		Densidad telefónica a/
	Residencial	No residencial		Residencial	No residencial		Residencial	No residencial	
Estados Unidos Mexicanos	**6 481 023**	**2 320 007**	**9.6**	**14 326 097**	**5 565 365**	**17.7**	**14 149 216**	**5 534 717**	**17.5**
Aguascalientes	61 089	23 348	9.8	172 121	80 622	21.3	178 121	80 569	21.8
Baja California	222 605	78 922	14.2	433 341	156 127	18.7	424 399	150 668	18.2
Baja California Sur	33 007	14 151	12.5	74 547	34 422	17.1	78 268	33 587	17.6
Campeche	25 212	9 064	5.3	55 940	21 556	9.4	54 744	21 519	9.3
Coahuila de Zaragoza	171 357	58 025	10.5	379 933	149 284	19.3	359 048	144 915	14.8
Colima	40 643	12 250	10.8	93 472	27 990	18.7	91 381	26 936	18.2
Chiapas	71 859	25 871	2.7	195 937	64 592	5.4	184 214	63 200	5.2
Chihuahua	237 340	71 229	11.0	473 712	184 997	19.3	442 737	179 191	18.3
Distrito Federal	1 462 097	739 986	25.9	2 505 216	1 592 864	46.3	2 569 747	1 602 938	47.1
Durango	76 507	23 423	7.0	175 561	52 120	13.9	149 849	50 804	12.3
Guanajuato	201 685	73 631	6.3	625 321	163 489	14.4	625 558	164 605	14.4
Guerrero	114 120	33 819	5.0	315 876	76 611	11.6	303 260	71 873	11.1
Hidalgo	78 159	21 357	4.7	208 950	60 006	10.1	201 984	60 788	9.9
Jalisco	552 632	184 919	12.3	1 236 021	492 986	23.5	1 252 472	478 327	23.6
México	835 427	167 099	8.5	1 836 189	346 558	14.4	1 810 689	339 457	14.2
Michoacán de Ocampo	181 730	49 237	6.0	446 622	93 973	12.4	439 884	92 068	12.2
Morelos	119 223	30 060	10.3	304 903	76 961	21.5	296 263	75 977	20.9
Nayarit	49 084	12 929	6.9	128 498	45 772	16.1	119 315	44 506	15.1
Nuevo León	431 406	167 504	16.8	885 748	459 461	28.9	908 567	510 625	30.5
Oaxaca	66 973	25 406	2.8	211 873	62 042	7.2	213 610	60 729	7.2
Puebla	207 420	66 113	5.8	697 020	205 496	15.6	698 579	196 397	15.5
Querétaro	72 347	29 750	8.1	212 040	122 808	18.3	214 840	117 209	18.2
Quintana Roo	36 012	22 165	8.2	123 742	89 259	16.1	117 882	88 674	15.6
San Luis Potosí	96 834	32 030	5.8	253 775	77 255	12.8	249 497	74 815	12.5
Sinaloa	149 830	57 391	8.5	310 447	171 079	17.4	272 511	166 879	15.9
Sonora	162 446	63 172	10.8	311 313	112 217	15.9	280 974	108 341	14.6
Tabasco	57 121	22 081	4.5	130 768	49 715	8.1	128 748	46 668	7.8
Tamaulipas	208 507	66 511	10.9	407 202	205 732	18.8	396 150	203 388	18.3
Tlaxcala	35 390	8 819	4.9	101 898	18 921	10.3	102 302	18 991	10.4
Veracruz de Ignacio de la Llave	288 240	83 324	5.5	674 153	172 619	11.1	665 805	164 352	10.9
Yucatán	91 127	33 744	8.0	187 049	66 302	13.0	176 909	64 714	12.4
Zacatecas	43 594	12 677	4.2	156 909	31 529	12.6	140 909	31 007	11.5

Nota: A partir de 1999, incluye a los nuevos operadores de telefonía local.

a/ Se refiere al número de líneas telefónicas por cada cien habitantes.

Fuente: COFETEL. Dirección de Información Estadística de Mercados.

Localidades con servicio de telefonía rural por entidad federativa según prestadores del servicio 1995, 2009 y 2010

Cuadro 15.11

Entidad federativa	1995			2009 a/			2010		
	Total	SCT b/	TELMEX	Total	SCT b/	TELMEX	Total	SCT b/	TELMEX
Estados Unidos Mexicanos	**18 151**	**1 416**	**16 735**	**51 396**	**34 658**	**16 738**	**51 390**	**34 652**	**16 738**
Aguascalientes	189	8	181	313	132	181	313	132	181
Baja California	27	0	27	272	248	24	272	248	24
Baja California Sur	159	130	29	244	215	29	244	215	29
Campeche	181	46	135	375	240	135	375	240	135
Coahuila de Zaragoza	238	0	238	615	377	238	615	377	238
Colima	56	0	56	138	82	56	138	82	56
Chiapas	955	10	945	4 510	3 560	950	4 510	3 560	950
Chihuahua	372	0	372	1 268	896	372	1 268	896	372
Distrito Federal	NA	NA	NA	NA	NA	NA	NA	NA	NA
Durango	458	22	436	1 143	707	436	1 143	707	436
Guanajuato	1 226	47	1 179	3 438	2 259	1 179	3 438	2 259	1 179
Guerrero	932	0	932	2 709	1 777	932	2 709	1 777	932
Hidalgo	773	38	735	2 374	1 639	735	2 374	1 639	735
Jalisco	648	64	584	2 538	1 954	584	2 535	1 951	584
México	1 286	149	1 137	3 572	2 435	1 137	3 572	2 435	1 137
Michoacán de Ocampo	1 131	95	1 036	2 897	1 861	1 036	2 895	1 859	1 036
Morelos	107	0	107	313	206	107	313	206	107
Nayarit	314	57	257	633	376	257	633	376	257
Nuevo León	325	93	232	793	561	232	793	561	232
Oaxaca	1 410	48	1 362	3 902	2 540	1 362	3 902	2 540	1 362
Puebla	1 092	52	1 040	2 907	1 867	1 040	2 907	1 867	1 040
Querétaro	330	21	309	901	592	309	901	592	309
Quintana Roo	153	31	122	299	177	122	299	177	122
San Luis Potosí	682	36	646	1 987	1 341	646	1 987	1 341	646
Sinaloa	632	0	632	1 508	876	632	1 508	876	632
Sonora	437	207	230	845	615	230	845	615	230
Tabasco	841	164	677	1 602	924	678	1 602	924	678
Tamaulipas	373	0	373	1 035	662	373	1 035	662	373
Tlaxcala	132	23	109	226	117	109	226	117	109
Veracruz de Ignacio de la Llave	1 820	41	1 779	6 210	4 431	1 779	6 210	4 431	1 779
Yucatán	356	34	322	497	175	322	497	175	322
Zacatecas	516	0	516	1 332	816	516	1 331	815	516

Nota: Los equipos de telefonía rural fueron entregados en comodato para su operación, mantenimiento y resguardo a empresas concesionarias celulares y a TELECOMM, debido a que las poblaciones beneficiadas por ese servicio ya cuentan con servicio telefónico celular, dicha telefonía cayó en desuso, por tal motivo la información ya no es susceptible de ser actualizada.

a/ Para este año no se instalaron nuevos equipos para la prestación del servicio, solamente se sustituyeron aquéllos que estaban en mal estado, por ello no se observa incremento en el número de localidades.

b/ Considera únicamente las localidades de 100 a 499 habitantes.

Fuente: SCT. Dirección General de Políticas de Telecomunicaciones. Dirección General Adjunta de Telecomunicaciones Rurales.

Terminales satelitales instaladas para el servicio de telefonía rural por entidad federativa 2010 y 2011

Cuadro 15.12

Entidad federativa	2010	2011
Estados Unidos Mexicanos	**12 790**	**12 815**
Aguascalientes	0	0
Baja California	55	55
Baja California Sur	31	31
Campeche	257	257
Coahuila de Zaragoza	161	161
Colima	12	12
Chiapas	2 402	2 410
Chihuahua	458	458
Distrito Federal	0	0
Durango	486	487
Guanajuato	134	134
Guerrero	1 357	1 359
Hidalgo	798	799
Jalisco	109	109
México	212	212
Michoacán de Ocampo	276	277
Morelos	18	18
Nayarit	122	122
Nuevo León	102	102
Oaxaca	1 718	1 721
Puebla	809	810
Querétaro	250	250
Quintana Roo	98	98
San Luis Potosí	600	600
Sinaloa	224	224
Sonora	104	104
Tabasco	120	120
Tamaulipas	235	235
Tlaxcala	4	4
Veracruz de Ignacio de la Llave	1 298	1 306
Yucatán	46	46
Zacatecas	294	294

Fuente: TELECOMM. Dirección Técnica.

Usuarios de telefonía celular por cada cien habitantes por región 1995, 2010 y 2011

Cuadro 15.13

Región	Usuarios de telefonía celular			Cobertura
	1995	2010	2011 P/	
Estados Unidos Mexicanos	**0.8**	**81.3**	**81.3**	
I Baja California	1.2	99.1	96.9	Baja California, Baja California Sur y Sonora (San Luis Río Colorado)
II Noroeste	0.7	91.5	94.0	Sinaloa y Sonora (excluyendo San Luis Río Colorado)
III Norte	0.6	78.8	80.1	Chihuahua, Durango y Coahuila de Zaragoza (Torreón, San Pedro, Matamoros, Francisco I. Madero y Viesca)
IV Noreste	1.0	99.0	100.2	Nuevo León, Tamaulipas y Coahuila de Zaragoza (excluyendo los municipios de la región Norte)
V Occidente	0.6	82.1	85.7	Jalisco (excluyendo los municipios de la región Centro), Michoacán de Ocampo, Nayarit y Colima
VI Centro	0.4	67.9	71.4	Guanajuato, San Luis Potosí, Zacatecas, Querétaro, Aguascalientes y Jalisco (Lagos de Moreno, Encarnación de Díaz, Teocaltiche, Ojuelos de Jalisco, Colotlán, Villa Hidalgo, Mezquitic, Huejuquilla el Alto, Huejúcar, Villa Guerrero, Bolaños y Santa María de los Ángeles)
VII Golfo y Sur	0.3	61.0	64.6	Veracruz de Ignacio de la Llave, Puebla, Oaxaca, Guerrero y Tlaxcala
VIII Sureste	0.3	68.7	71.7	Chiapas, Tabasco, Yucatán, Quintana Roo y Campeche
IX Metropolitana	1.4	97.7	100.9	México, Distrito Federal, Hidalgo y Morelos

Nota: Se ordenó la información de acuerdo con la clasificación por región de telefonía celular. Se incluyen los nuevos concesionarios de telefonía local móvil (Servicio de Comunicación Personal). Cifras a diciembre de cada año.

Fuente: COFETEL. Dirección de Información Estadística de Mercados.

Estaciones radiodifusoras por entidad federativa según régimen y tipo de banda en que operan
1995, 2010 y 2011

Cuadro 15.14

Entidad federativa	Total			Concesionadas				Permisionadas				Complementarias frecuencia modulada	Adición de canales frecuencia modulada
	Amplitud modulada	Frecuencia modulada	Onda corta	Total	Amplitud modulada	Frecuencia modulada	Onda corta	Total	Amplitud modulada	Frecuencia modulada	Onda corta		
1995													
Estados Unidos Mexicanos	**832**	**453**	**16**	**1 135**	**753**	**377**	**5**	**166**	**79**	**76**	**11**	**7**	**83**
Aguascalientes	12	5	0	14	10	4	0	3	2	1	0	0	1
Baja California	33	33	0	61	32	29	0	5	1	4	0	0	1
Baja California Sur	10	4	0	13	9	4	0	1	1	0	0	0	0
Campeche	12	2	0	11	9	2	0	3	3	0	0	0	3
Coahuila de Zaragoza	40	26	0	62	38	24	0	4	2	2	0	0	3
Colima	11	5	0	15	10	5	0	1	1	0	0	0	2
Chiapas	31	7	0	34	27	7	0	4	4	0	0	0	1
Chihuahua	53	25	0	75	51	24	0	3	2	1	0	0	2
Distrito Federal	32	27	9	54	30	22	2	14	2	5	7	0	0
Durango	17	4	0	19	16	3	0	2	1	1	0	0	3
Guanajuato	38	17	0	50	36	14	0	5	2	3	0	0	7
Guerrero	30	13	0	35	24	11	0	8	6	2	0	0	7
Hidalgo	12	7	0	10	6	4	0	9	6	3	0	0	2
Jalisco	46	27	0	68	44	24	0	5	2	3	0	0	4
México	11	9	0	15	7	8	0	5	4	1	0	0	0
Michoacán de Ocampo	39	6	0	42	36	6	0	3	3	0	0	0	7
Morelos	5	17	0	18	4	14	0	4	1	3	0	0	0
Nayarit	17	2	0	17	15	2	0	2	2	0	0	0	1
Nuevo León	29	33	1	51	28	23	0	12	1	10	1	0	0
Oaxaca	34	9	0	29	23	6	0	14	11	3	0	0	3
Puebla	21	15	0	34	20	14	0	2	1	1	0	0	0
Querétaro	11	8	0	16	9	7	0	3	2	1	0	0	1
Quintana Roo	14	3	0	11	9	2	0	6	5	1	0	7	6
San Luis Potosí	21	8	1	27	19	8	0	3	2	0	1	0	1
Sinaloa	37	11	0	45	35	10	0	3	2	1	0	0	5
Sonora	53	43	1	81	51	30	0	16	2	13	1	0	5
Tabasco	15	11	0	21	15	6	0	5	0	5	0	0	1
Tamaulipas	48	37	0	73	45	28	0	12	3	9	0	0	3
Tlaxcala	2	3	0	4	2	2	0	1	0	1	0	0	0
Veracruz de Ignacio de la Llave	67	24	3	90	64	24	2	4	3	0	1	0	11
Yucatán	17	7	1	22	15	6	1	3	2	1	0	0	3
Zacatecas	14	5	0	18	14	4	0	1	0	1	0	0	0
2010													
Estados Unidos Mexicanos	**850**	**615**	**7**	**1 152**	**759**	**390**	**3**	**320**	**91**	**225**	**4**	**8**	**83**
Aguascalientes	12	8	0	15	11	4	0	5	1	4	0	0	1
Baja California	34	35	0	62	32	30	0	7	2	5	0	0	1
Baja California Sur	14	10	0	22	12	10	0	2	2	0	0	0	0
Campeche	14	3	0	11	9	2	0	6	5	1	0	0	3
Coahuila de Zaragoza	39	48	0	64	37	27	0	23	2	21	0	0	3
Colima	10	7	0	15	10	5	0	2	0	2	0	0	2
Chiapas	35	15	1	34	26	7	1	17	9	8	0	0	1
Chihuahua	54	29	0	79	52	27	0	4	2	2	0	0	2
Distrito Federal	27	28	3	48	25	22	1	10	2	6	2	0	0
Durango	19	5	0	20	18	2	0	4	1	3	0	0	3
Guanajuato	38	17	0	50	36	14	0	5	2	3	0	0	7
Guerrero	30	12	0	35	24	11	0	7	6	1	0	0	7
Hidalgo	13	10	0	10	6	4	0	13	7	6	0	0	2
Jalisco	46	40	0	69	44	25	0	17	2	15	0	0	4
México	18	14	0	21	13	8	0	11	5	6	0	0	0
Michoacán de Ocampo	40	24	0	42	36	6	0	22	4	18	0	0	7
Morelos	4	20	0	17	3	14	0	7	1	6	0	0	0
Nayarit	18	4	0	19	16	3	0	3	2	1	0	0	1
Nuevo León	29	39	0	51	28	23	0	17	1	16	0	0	0
Oaxaca	34	19	0	28	22	6	0	25	12	13	0	0	3
Puebla	22	20	0	35	21	14	0	7	1	6	0	0	0
Querétaro	11	9	0	16	9	7	0	4	2	2	0	0	1
Quintana Roo	13	7	0	11	9	2	0	9	4	5	0	7	6
San Luis Potosí	21	10	1	27	19	8	0	5	2	2	1	0	1
Sinaloa	37	13	0	45	35	10	0	5	2	3	0	0	5
Sonora	53	61	0	79	51	28	0	35	2	33	0	1	5
Tabasco	18	8	0	23	16	7	0	3	2	1	0	0	1
Tamaulipas	45	44	0	70	42	28	0	19	3	16	0	0	3
Tlaxcala	2	4	0	4	2	2	0	2	0	2	0	0	0
Veracruz de Ignacio de la Llave	70	32	1	91	67	24	0	12	3	8	1	0	11
Yucatán	17	15	1	22	15	6	1	11	2	9	0	0	3
Zacatecas	13	5	0	17	13	4	0	1	0	1	0	0	0

(Continúa)

Estaciones radiodifusoras por entidad federativa según régimen y tipo de banda en que operan
1995, 2010 y 2011

Cuadro 15.14

Entidad federativa	Total			Concesionadas				Permisionadas				Complementarias frecuencia modulada	Adición de canales frecuencia modulada
	Amplitud modulada	Frecuencia modulada	Onda corta	Total	Amplitud modulada	Frecuencia modulada	Onda corta	Total	Amplitud modulada	Frecuencia modulada	Onda corta		
2011 P/													
Estados Unidos Mexicanos	**847**	**740**	**7**	**1 262**	**759**	**500**	**3**	**332**	**88**	**240**	**4**	**10**	**83**
Aguascalientes	12	12	0	19	11	8	0	5	1	4	0	0	1
Baja California	34	36	0	63	32	31	0	7	2	5	0	0	1
Baja California Sur	13	10	0	22	12	10	0	1	1	0	0	0	0
Campeche	14	9	0	17	9	8	0	6	5	1	0	0	3
Coahuila de Zaragoza	39	52	0	67	37	30	0	24	2	22	0	0	3
Colima	10	9	0	17	10	7	0	2	0	2	0	0	2
Chiapas	35	16	1	35	26	8	1	17	9	8	0	0	1
Chihuahua	54	31	0	81	52	29	0	4	2	2	0	0	2
Distrito Federal	27	32	3	48	25	22	1	14	2	10	2	0	0
Durango	19	8	0	23	18	5	0	4	1	3	0	0	3
Guanajuato	38	25	0	57	36	21	0	6	2	4	0	0	7
Guerrero	30	20	0	42	24	18	0	8	6	2	0	0	7
Hidalgo	13	12	0	12	6	6	0	13	7	6	0	0	2
Jalisco	46	46	0	73	44	29	0	19	2	17	0	0	4
México	18	15	0	21	13	8	0	12	5	7	0	0	0
Michoacán de Ocampo	40	31	0	49	36	13	0	22	4	18	0	0	7
Morelos	4	21	0	17	3	14	0	8	1	7	0	0	0
Nayarit	18	5	0	20	16	4	0	3	2	1	0	0	1
Nuevo León	29	40	0	51	28	23	0	18	1	17	0	0	0
Oaxaca	34	23	0	31	22	9	0	26	12	14	0	0	3
Puebla	22	21	0	35	21	14	0	8	1	7	0	0	0
Querétaro	10	11	0	18	9	9	0	3	1	2	0	0	1
Quintana Roo	13	15	0	19	9	10	0	9	4	5	0	7	6
San Luis Potosí	21	12	1	29	19	10	0	5	2	2	1	0	1
Sinaloa	37	18	0	50	35	15	0	5	2	3	0	0	5
Sonora	53	66	0	84	51	33	0	35	2	33	0	1	5
Tabasco	18	15	0	29	16	13	0	4	2	2	0	0	1
Tamaulipas	44	47	0	73	42	31	0	18	2	16	0	0	3
Tlaxcala	2	4	0	4	2	2	0	2	0	2	0	0	0
Veracruz de Ignacio de la Llave	70	49	1	108	67	41	0	12	3	8	1	0	11
Yucatán	17	24	1	31	15	15	1	11	2	9	0	0	3
Zacatecas	13	5	0	17	13	4	0	1	0	1	0	2	0

Nota: Excluye estaciones en proceso de instalación.

Fuente: SCT. Dirección General de Sistemas de Radio y Televisión.

Estaciones televisoras por entidad federativa según régimen en que operan 1995, 2010 y 2011

Cuadro 15.15

1a. parte

Entidad federativa	1995					2010				
	Estaciones			Estaciones complementarias	Estaciones digitales terrestres	Estaciones			Estaciones complementarias	Estaciones digitales terrestres
	Total	Concesionadas	Permisionadas			Total	Concesionadas	Permisionadas		
Estados Unidos Mexicanos	**485**	**377**	**108**	**122**	**ND**	**688**	**460**	**228**	**1 167**	**51**
Aguascalientes	6	5	1	5	ND	6	5	1	9	0
Baja California	19	16	3	1	ND	27	23	4	8	9
Baja California Sur	9	8	1	0	ND	19	18	1	11	0
Campeche	9	8	1	0	ND	11	10	1	2	0
Coahuila de Zaragoza	33	28	5	8	ND	34	32	2	35	0
Colima	7	6	1	2	ND	13	12	1	15	0
Chiapas	30	25	5	10	ND	32	25	7	46	0
Chihuahua	36	28	8	6	ND	37	31	6	68	3
Distrito Federal	10	9	1	7	ND	11	9	2	4	9
Durango	10	10	0	0	ND	11	10	1	68	0
Guanajuato	9	6	3	6	ND	35	6	29	15	2
Guerrero	19	17	2	10	ND	22	20	2	94	0
Hidalgo	4	2	2	5	ND	10	4	6	16	0
Jalisco	20	14	6	5	ND	20	16	4	152	5
México	11	7	4	22	ND	11	7	4	100	2
Michoacán de Ocampo	21	18	3	5	ND	34	22	12	79	0
Morelos	5	3	2	2	ND	6	3	3	2	0
Nayarit	7	7	0	0	ND	10	8	2	52	0
Nuevo León	10	8	2	3	ND	34	9	25	43	6
Oaxaca	28	20	8	1	ND	55	23	32	91	0
Puebla	4	3	1	2	ND	8	6	2	56	2
Querétaro	4	4	0	2	ND	5	5	0	4	2
Quintana Roo	15	10	5	2	ND	16	11	5	3	0
San Luis Potosí	14	12	2	3	ND	18	16	2	20	0
Sinaloa	9	8	1	2	ND	15	14	1	31	0
Sonora	52	26	26	7	ND	87	29	58	48	0
Tabasco	9	9	0	0	ND	13	13	0	2	0
Tamaulipas	28	27	1	0	ND	35	35	0	13	9
Tlaxcala	4	0	4	2	ND	5	0	5	9	0
Veracruz de Ignacio de la Llave	16	14	2	4	ND	25	16	9	23	2
Yucatán	13	8	5	0	ND	9	9	0	10	0
Zacatecas	14	11	3	0	ND	14	13	1	38	0

Estaciones televisoras por entidad federativa según régimen en que operan 1995, 2010 y 2011

Cuadro 15.15
2a. parte y última

Entidad federativa	2011 P/				
	Estaciones			Estaciones complementarias	Estaciones digitales terrestres
	Total	Concesionadas	Permisionadas		
Estados Unidos Mexicanos	**698**	**465**	**233**	**1 167**	**78**
Aguascalientes	6	5	1	9	0
Baja California	27	23	4	8	10
Baja California Sur	19	18	1	11	0
Campeche	12	10	2	2	1
Coahuila de Zaragoza	34	32	2	35	1
Colima	13	12	1	15	0
Chiapas	32	25	7	46	0
Chihuahua	37	31	6	68	3
Distrito Federal	11	9	2	4	10
Durango	11	10	1	68	4
Guanajuato	37	6	31	15	6
Guerrero	23	21	2	94	0
Hidalgo	10	4	6	16	1
Jalisco	21	16	5	152	6
México	11	7	4	100	5
Michoacán de Ocampo	34	23	11	79	0
Morelos	8	5	3	2	2
Nayarit	10	8	2	52	0
Nuevo León	34	9	25	43	9
Oaxaca	56	23	33	91	0
Puebla	8	6	2	56	4
Querétaro	5	5	0	4	2
Quintana Roo	16	11	5	3	1
San Luis Potosí	18	16	2	20	0
Sinaloa	15	14	1	31	0
Sonora	87	29	58	48	0
Tabasco	13	13	0	2	0
Tamaulipas	36	36	0	13	11
Tlaxcala	5	0	5	9	0
Veracruz de Ignacio de la Llave	25	16	9	23	2
Yucatán	9	9	0	10	0
Zacatecas	15	13	2	38	0

Nota: Excluye estaciones en proceso de instalación.
Fuente: SCT. Dirección General de Sistemas de Radio y Televisión.

Suscriptores de televisión restringida por entidad federativa 2010 y 2011

Cuadro 15.16

Entidad federativa	2010	2011 P/
Estados Unidos Mexicanos	**10 073 366**	**11 452 371**
Aguascalientes	105 955	126 100
Baja California	446 521	516 269
Baja California Sur	96 149	108 112
Campeche	101 877	111 398
Coahuila de Zaragoza	239 807	271 285
Colima	76 913	90 931
Chiapas	165 520	211 816
Chihuahua	360 576	420 501
Distrito Federal a/	1 535 161	1 624 446
Durango	113 152	123 029
Guanajuato	349 562	410 227
Guerrero	210 359	249 624
Hidalgo	225 803	262 641
Jalisco	783 748	862 353
México	789 496	928 520
Michoacán de Ocampo	356 299	380 813
Morelos	186 173	205 693
Nayarit	97 493	110 517
Nuevo León	529 822	588 711
Oaxaca	168 950	227 849
Puebla	350 951	405 807
Querétaro	215 443	242 267
Quintana Roo	208 668	235 435
San Luis Potosí	210 123	246 022
Sinaloa	298 089	343 829
Sonora	304 087	357 454
Tabasco	176 624	215 055
Tamaulipas	389 795	429 897
Tlaxcala	96 786	106 738
Veracruz de Ignacio de la Llave	582 759	699 164
Yucatán	188 653	208 974
Zacatecas	112 052	130 894

Nota: Comprende televisión por cable y vía microondas (MMDS) y a partir de 2006, televisión vía satélite (DTH). Cifras a diciembre de cada año.

a/ Incluye la zona conurbada de México.

Fuente: COFETEL. Dirección de Información Estadística de Mercados.

16. Indicadores financieros

Principales características de las unidades económicas dedicadas a los servicios financieros y de seguros por entidad federativa
Año censal 2008

Cuadro 16.1
1a. parte

Entidad federativa	Unidades económicas	Personal ocupado total				
		Total	Dependiente de la razón social			Personal ocupado no dependiente de la razón social
			Total	Personal ocupado remunerado	Personal ocupado no remunerado	
Estados Unidos Mexicanos	**18 706**	**480 557**	**276 005**	**262 624**	**13 381**	**204 552**
Aguascalientes	185	1 353	752	617	135	601
Baja California	846	4 199	3 070	2 218	852	1 129
Baja California Sur	128	412	364	269	95	48
Campeche	174	976	689	595	94	287
Coahuila de Zaragoza	584	2 363	1 891	1 340	551	472
Colima	167	832	758	663	95	74
Chiapas	521	3 553	2 792	2 582	210	761
Chihuahua	636	3 084	2 638	2 103	535	446
Distrito Federal	1 374	341 742	173 205	172 032	1 173	168 537
Durango	225	1 143	910	743	167	233
Guanajuato	947	10 076	8 672	8 043	629	1 404
Guerrero	498	2 624	1 949	1 688	261	675
Hidalgo	276	1 435	1 127	937	190	308
Jalisco	1 508	11 032	8 044	6 861	1 183	2 988
México	786	6 676	5 182	4 503	679	1 494
Michoacán de Ocampo	774	3 997	3 356	2 915	441	641
Morelos	287	1 990	1 542	1 382	160	448
Nayarit	242	1 129	908	761	147	221
Nuevo León	1 163	39 534	24 546	23 698	848	14 988
Oaxaca	1 027	6 359	5 545	5 026	519	814
Puebla	775	5 432	3 751	3 282	469	1 681
Querétaro	379	3 430	2 592	2 341	251	838
Quintana Roo	348	1 313	1 025	823	202	288
San Luis Potosí	383	2 718	2 206	1 998	208	512
Sinaloa	654	3 906	3 564	3 015	549	342
Sonora	898	3 724	2 939	2 219	720	785
Tabasco	256	1 582	990	791	199	592
Tamaulipas	674	3 086	2 524	1 946	578	562
Tlaxcala	125	694	573	522	51	121
Veracruz de Ignacio de la Llave	1 076	6 569	4 801	4 154	647	1 768
Yucatán	609	2 799	2 390	1 954	436	409
Zacatecas	181	795	710	603	107	85

Principales características de las unidades económicas dedicadas a los servicios financieros y de seguros por entidad federativa
Año censal 2008

Cuadro 16.1
2a. parte y última

Entidad federativa	Total de remune-raciones (Miles de pesos)	Total de gastos (Miles de pesos)	Total de ingresos (Miles de pesos)	Producción bruta total (Miles de pesos)	Formación bruta de capital fijo (Miles de pesos)	Total de activos fijos (Miles de pesos)
Estados Unidos Mexicanos	**64 093 011**	**1 098 765 860**	**1 301 121 949**	**657 641 766**	**12 872 961**	**91 967 432**
Aguascalientes	44 314	154 086	299 373	332 231	31 265	76 018
Baja California	160 506	638 391	1 266 075	1 052 331	8 209	183 784
Baja California Sur	19 566	32 122	75 762	81 942	351	30 952
Campeche	32 414	156 515	276 570	393 580	4 148	122 596
Coahuila de Zaragoza	78 737	236 205	499 548	542 930	11 292	113 283
Colima	57 608	141 284	242 969	344 268	18 392	138 567
Chiapas	149 036	324 787	831 685	1 001 456	11 786	190 138
Chihuahua	137 534	263 393	624 580	835 434	52 243	188 555
Distrito Federal	51 930 421	984 691 580	1 159 617 552	565 438 440	10 583 491	69 600 367
Durango	53 423	126 434	244 359	337 535	21 089	102 401
Guanajuato	1 572 731	8 336 428	11 010 733	8 502 750	494 495	2 347 014
Guerrero	98 524	293 869	651 183	870 432	31 934	148 976
Hidalgo	59 568	141 077	317 661	414 998	4 571	78 898
Jalisco	607 407	2 768 576	3 884 677	3 201 508	182 717	1 883 453
México	571 024	3 296 039	4 593 295	4 204 738	140 822	718 417
Michoacán de Ocampo	215 473	500 656	970 403	1 219 070	75 705	396 108
Morelos	94 947	245 889	419 183	525 545	44 672	144 877
Nayarit	58 791	100 917	244 878	309 111	37 655	195 357
Nuevo León	5 928 487	87 627 071	102 130 483	54 407 208	675 331	12 236 652
Oaxaca	361 200	558 578	1 251 890	1 656 631	145 101	511 508
Puebla	224 490	605 774	1 101 945	1 266 173	52 624	315 291
Querétaro	330 490	1 184 919	1 892 418	3 125 498	40 573	569 072
Quintana Roo	41 638	152 004	285 855	312 972	3 486	74 402
San Luis Potosí	197 752	529 875	851 967	982 722	19 394	225 580
Sinaloa	347 172	3 727 742	3 281 753	1 329 767	17 960	238 231
Sonora	134 145	283 769	601 204	661 890	8 080	185 930
Tabasco	46 256	274 670	478 011	561 812	5 670	81 955
Tamaulipas	120 751	287 910	618 692	679 949	19 407	157 138
Tlaxcala	30 498	39 555	98 875	119 471	5 808	27 908
Veracruz de Ignacio de la Llave	246 342	804 234	1 757 869	2 098 475	72 021	379 434
Yucatán	102 165	179 686	551 618	640 004	14 559	232 187
Zacatecas	39 601	61 825	148 883	190 895	38 110	72 383

Fuente: INEGI. *Censos Económicos, 2009. Resultados definitivos. Tabulados básicos.* En: www.inegi.org.mx (11 de octubre de 2010).

Oficinas, captación de la banca comercial y número de contratos por entidad federativa según principales instrumentos 2009 y 2010

Cuadro 16.2
1a. parte

Entidad federativa	Sucursales	Contratos (Número)					Captación tradicional (Miles de pesos)		
							En moneda nacional		
		Cuentas de cheques a/	Cuentas de ahorro	Cuentas de depósitos a plazo fijo	Cuentas de nómina	Tarjetas b/	Fideicomisos de garantía, inversión o administración	Operaciones por acreedores por reporto	Pagarés con rendimiento liquidable al vencimiento
2009	**10 736**	**26 859 437**	**23 584 767**	**2 887 113**	**29 423 931**	**69 588 862**	**2 647 522 962**	**1 148 853 135**	**731 473 378**
Estados Unidos Mexicanos	**10 731**	**26 854 420**	**23 584 767**	**2 872 347**	**29 423 921**	**69 588 862**	**2 647 522 962**	**1 148 853 135**	**731 473 378**
Aguascalientes	96	218 907	322 010	31 540	346 229	726 970	81 961	72 986	7 589 681
Baja California	361	992 361	564 992	55 520	1 442 698	1 948 936	14 258 345	301 406	9 079 393
Baja California Sur	87	216 111	156 380	10 670	154 742	407 344	5 983 654	0	1 571 679
Campeche	65	155 786	144 272	20 441	229 905	449 608	3 623 166	0	3 009 784
Coahuila de Zaragoza	300	711 783	516 670	57 408	968 572	1 786 733	360 898	893 777	13 086 891
Colima	75	269 149	115 657	15 266	157 218	400 642	121 549	26 995	2 555 167
Chiapas	195	497 635	562 675	49 565	483 812	1 563 567	339 071	851 187	11 967 792
Chihuahua	382	922 083	491 136	71 465	1 336 523	1 965 484	1 375 720	309 430	12 052 793
Distrito Federal	1 646	4 669 880	4 798 090	520 429	6 511 955	18 579 723	2 098 161 400	859 412 086	258 855 322
Durango	110	264 388	254 676	36 070	225 302	663 795	40 004	89 682	4 363 520
Guanajuato	478	1 031 574	924 296	137 841	1 225 114	2 786 150	12 179 496	2 187 922	30 080 425
Guerrero	198	538 060	666 017	71 637	496 488	1 208 674	1 287 291	82 904	7 623 013
Hidalgo	175	516 351	389 092	74 663	419 968	1 058 567	37 680	1 874	8 851 309
Jalisco	923	1 990 686	1 755 456	221 264	2 196 903	4 507 791	59 735 958	24 030 607	52 023 546
México	1 220	2 825 953	2 960 509	332 055	2 497 652	6 429 885	1 456 376	788 829	47 254 600
Michoacán de Ocampo	329	781 120	754 060	140 623	523 033	1 854 259	2 179 813	1 673 662	19 634 555
Morelos	178	459 777	383 147	48 509	381 242	832 684	205 617	29 674	8 499 404
Nayarit	86	174 911	379 044	21 796	168 533	714 998	1 641 488	454 292	3 621 067
Nuevo León	806	1 608 995	1 113 269	176 721	2 165 878	4 095 690	401 142 893	250 286 637	104 333 833
Oaxaca	174	454 583	455 876	85 288	430 513	1 031 395	271 037	12 579	8 624 045
Puebla	400	987 318	838 899	123 799	730 888	2 001 337	6 723 987	977 061	18 732 348
Querétaro	181	401 359	284 508	42 712	523 597	850 837	1 987 886	718 327	9 020 531
Quintana Roo	151	397 054	250 980	17 368	443 247	872 664	6 129 348	80 160	3 582 553
San Luis Potosí	170	369 937	544 833	71 069	425 894	1 113 142	3 236 590	161 614	8 888 362
Sinaloa	317	1 051 692	529 837	53 815	722 249	1 732 169	3 749 018	381 290	13 033 952
Sonora	300	859 446	421 703	45 985	764 697	1 654 383	9 044 351	742 926	9 578 256
Tabasco	167	398 110	400 498	20 992	413 177	1 379 821	126 471	205 116	5 183 327
Tamaulipas	374	885 852	820 890	80 629	1 080 978	2 180 563	707 656	1 521 433	13 602 851
Tlaxcala	60	137 726	202 692	17 841	126 440	437 760	17 026	1 423 376	1 823 521
Veracruz de Ignacio de la Llave	476	1 484 259	1 008 980	120 700	1 302 274	2 863 200	2 994 037	689 171	17 267 224
Yucatán	154	409 675	218 647	38 998	359 947	795 353	7 903 499	313 666	9 883 963
Zacatecas	97	171 899	354 976	59 668	168 253	694 738	419 676	132 466	6 198 671
Agencias	**5**	**5 017**	**0**	**14 766**	**10**	**0**	**0**	**0**	**0**

(Continúa)

Oficinas, captación de la banca comercial y número de contratos por entidad federativa según principales instrumentos 2009 y 2010

Cuadro 16.2
1a. parte

Entidad federativa	Sucursales	Contratos (Número)					Captación tradicional (Miles de pesos)		
							En moneda nacional		
		Cuentas de cheques a/	Cuentas de ahorro	Cuentas de depósitos a plazo fijo	Cuentas de nómina	Tarjetas b/	Fideicomisos de garantía, inversión o administración	Operaciones por acreedores por reporto	Pagarés con rendimiento liquidable al vencimiento
2010	**11 294**	**38 021 651**	**24 658 105**	**2 587 196**	**30 408 049**	**78 452 819**	**2 924 625 733**	**1 044 955 973**	**703 639 134**
Estados Unidos Mexicanos	**11 291**	**37 992 225**	**24 658 105**	**2 572 027**	**30 408 049**	**78 452 819**	**2 924 625 733**	**1 044 955 973**	**703 639 134**
Aguascalientes	104	365 672	304 040	27 290	354 274	1 036 573	1 438 248	103 952	6 713 958
Baja California	367	1 573 241	561 396	50 104	1 313 703	2 372 543	14 390 150	288 442	7 140 934
Baja California Sur	91	310 003	151 083	5 991	165 148	479 890	6 445 545	0	1 395 537
Campeche	68	259 703	174 538	9 544	230 519	506 866	4 417 796	0	2 328 112
Coahuila de Zaragoza	302	1 066 356	510 508	53 642	1 041 583	1 997 306	682 950	706 076	13 499 584
Colima	78	320 467	112 597	12 183	171 076	444 665	149 466	16 584	2 546 975
Chiapas	214	674 668	857 469	41 713	494 040	1 683 563	357 103	632 368	8 431 728
Chihuahua	373	1 299 377	482 819	62 250	1 318 436	2 180 445	1 830 126	191 520	11 510 256
Distrito Federal	1 767	6 610 706	4 977 649	482 085	6 593 222	20 287 905	2 335 116 327	759 725 414	261 508 898
Durango	115	399 504	265 719	31 180	246 713	770 341	47 752	55 790	4 194 508
Guanajuato	519	1 434 955	987 747	127 408	1 224 434	2 986 672	8 024 644	1 748 953	27 363 277
Guerrero	207	728 907	691 137	62 657	628 166	1 361 238	1 322 263	21 854	7 285 245
Hidalgo	177	737 362	426 277	62 283	493 893	1 259 138	76 457	1 930	7 633 162
Jalisco	968	2 794 479	1 393 387	196 282	2 235 558	5 173 652	53 014 313	21 146 881	52 244 404
México	1 294	3 825 333	3 198 748	293 119	2 417 840	7 284 724	1 465 255	642 719	42 787 526
Michoacán de Ocampo	350	1 051 769	731 384	124 806	562 120	1 991 284	2 257 504	848 005	19 493 714
Morelos	189	619 445	405 098	49 895	367 509	983 599	242 046	0	7 889 515
Nayarit	85	252 167	466 604	19 467	180 035	1 112 364	1 842 253	295 472	3 233 165
Nuevo León	847	2 210 802	1 265 241	165 371	2 483 417	4 456 072	454 375 528	252 541 066	94 258 460
Oaxaca	184	645 631	499 518	73 511	449 047	1 234 077	272 122	4 911	8 162 051
Puebla	427	1 359 077	905 384	107 082	803 685	2 413 612	6 182 488	335 913	18 204 213
Querétaro	189	575 619	284 086	41 532	528 224	992 756	2 467 456	419 991	9 110 097
Quintana Roo	158	625 394	247 992	14 246	485 658	1 055 039	4 945 238	28 168	3 456 765
San Luis Potosí	174	492 511	563 623	65 533	458 386	1 205 998	348 486	144 340	8 552 216
Sinaloa	321	1 393 347	511 147	47 877	744 240	2 160 510	4 071 451	178 698	11 396 424
Sonora	313	1 260 946	416 216	42 530	768 249	1 918 396	9 962 082	544 832	9 277 145
Tabasco	175	600 542	474 363	18 165	422 594	1 224 576	208 278	142 599	5 129 056
Tamaulipas	388	1 297 532	884 829	72 969	1 105 516	2 430 821	594 453	1 418 295	12 219 180
Tlaxcala	64	225 358	195 130	15 299	169 045	496 013	17 152	1 794 645	2 356 466
Veracruz de Ignacio de la Llave	518	2 143 969	1 087 105	105 400	1 358 102	3 252 452	3 060 478	734 927	18 915 616
Yucatán	166	595 648	267 921	36 615	408 119	975 039	4 602 806	139 069	8 596 953
Zacatecas	99	241 735	357 350	53 998	185 498	724 690	397 517	102 559	6 803 994
Agencias	**3**	**29 426**	**0**	**15 169**	**0**	**0**	**0**	**0**	**0**

INEGI. Anuario de estadísticas por entidad federativa 2012. 2013.

Oficinas, captación de la banca comercial y número de contratos por entidad federativa según principales instrumentos 2009 y 2010

Cuadro 16.2
2a. parte y última

Entidad federativa	Captación tradicional (Miles de pesos)								
	En moneda nacional			En moneda extranjera c/					
	Depósitos de cuenta de cheques d/	Depósitos a la vista de cuenta corriente e/	Otros f/	Fideicomisos de garantía, inversión o administración	Operaciones por acreedores por reporto	Pagarés con rendimiento liquidable al vencimiento	Depósitos de cuenta de cheques d/	Depósitos a la vista de cuenta corriente e/	Otros f/
2009	**824 250 582**	**267 076 502**	**2 424 803 748**	**185 729 526**	**6 410 532**	**583 836**	**155 603 204**	**2 360 383**	**213 875 555**
Estados Unidos Mexicanos	**824 250 582**	**267 076 502**	**2 424 803 748**	**185 729 526**	**6 410 532**	**488 726**	**147 686 996**	**1 453 171**	**147 712 567**
Aguascalientes	6 372 467	3 125 301	1 269 694	0	0	0	361 765	0	0
Baja California	15 612 561	6 401 651	4 077 738	1 215 240	0	10 308	15 027 482	571 160	66 939
Baja California Sur	4 293 463	1 546 228	528 438	2 840 879	0	0	3 924 255	152 598	0
Campeche	5 022 304	2 066 457	661 296	2 158 783	0	2 421	682 810	0	132
Coahuila de Zaragoza	16 691 763	5 633 194	3 910 650	76 665	0	50	2 678 469	17 587	680 478
Colima	4 158 053	1 486 220	665 858	7	0	0	159 253	0	405
Chiapas	15 151 391	5 443 254	1 969 412	24	0	325	228 211	0	79 967
Chihuahua	18 272 905	7 107 168	4 753 411	993 100	0	229	6 798 775	149 803	43 353
Distrito Federal	298 030 742	62 044 160	1 964 919 427	156 590 774	6 410 532	329 251	59 680 483	263 858	144 156 760
Durango	6 764 353	2 918 222	1 921 930	0	0	0	1 288 647	0	3 018
Guanajuato	30 533 045	9 314 238	10 541 816	794 005	0	4	2 772 948	0	217 393
Guerrero	10 184 955	6 082 396	2 089 609	30 230	0	0	172 686	0	0
Hidalgo	9 957 136	4 586 064	2 145 915	0	0	0	331 154	0	26 921
Jalisco	60 287 752	20 507 679	29 877 317	5 036 130	0	2 257	8 002 122	0	71 210
México	61 280 805	27 269 129	20 456 396	43 637	0	18 514	9 141 663	0	366 716
Michoacán de Ocampo	20 765 011	9 925 961	4 152 246	7	0	85 069	852 765	0	4 076
Morelos	10 488 642	4 465 313	2 312 533	13 050	0	6 755	552 282	0	131
Nayarit	4 872 096	2 342 346	783 088	140 098	0	0	174 537	0	0
Nuevo León	45 669 643	14 442 180	303 572 207	10 827 324	0	26 314	11 138 516	0	1 258 697
Oaxaca	11 210 443	4 747 305	27 719 975	0	0	652	181 324	0	693
Puebla	25 778 805	8 314 236	5 009 941	78 199	0	0	1 853 738	0	453
Querétaro	11 854 413	3 629 921	2 017 550	51 200	0	3 660	2 098 657	0	211 312
Quintana Roo	9 105 081	2 908 669	1 886 609	1 775 273	0	821	2 777 897	0	277 122
San Luis Potosí	9 612 092	5 469 999	1 908 170	0	0	0	1 594 231	0	4 577
Sinaloa	20 383 422	6 824 907	3 615 689	58 167	0	0	1 821 692	0	1 960
Sonora	16 452 186	5 194 433	4 811 387	328 818	0	2	4 352 982	75 102	65 889
Tabasco	9 883 210	4 384 373	1 938 628	0	0	0	859 190	0	0
Tamaulipas	18 553 212	7 585 595	4 540 165	2 147 205	0	181	5 886 506	223 063	19 971
Tlaxcala	4 847 585	1 726 857	750 957	0	0	0	152 796	0	26
Veracruz de Ignacio de la Llave	25 852 629	11 926 036	6 654 692	0	0	1 896	1 000 694	0	20 807
Yucatán	11 860 124	4 396 011	2 537 921	530 710	0	17	1 015 229	0	133 561
Zacatecas	4 448 293	3 260 999	803 083	1	0	0	123 237	0	0
Agencias	**0**	**0**	**0**	**0**	**0**	**95 110**	**7 916 208**	**907 212**	**66 162 988**

(Continúa)

Oficinas, captación de la banca comercial y número de contratos por entidad federativa según principales instrumentos 2009 y 2010

Cuadro 16.2
2a. parte y última

Entidad federativa	Captación tradicional (Miles de pesos)								
	En moneda nacional			En moneda extranjera c/					
	Depósitos de cuenta de cheques d/	Depósitos a la vista de cuenta corriente e/	Otros f/	Fideicomisos de garantía, inversión o administración	Operaciones por acreedores por reporto	Pagarés con rendimiento liquidable al vencimiento	Depósitos de cuenta de cheques d/	Depósitos a la vista de cuenta corriente e/	Otros f/
2010	**1 006 626 792**	**296 480 931**	**2 415 523 792**	**232 275 007**	**1 296 576**	**431 421**	**144 592 070**	**4 046 657**	**128 083 405**
Estados Unidos Mexicanos	**1 006 626 792**	**296 480 931**	**2 415 523 792**	**232 275 007**	**1 296 576**	**389 134**	**137 755 453**	**1 577 871**	**49 965 279**
Aguascalientes	6 158 367	3 479 590	1 757 583	1 976	0	0	742 157	0	150 470
Baja California	17 451 093	7 116 479	6 049 448	1 240 106	0	13 201	13 825 861	564 712	276 911
Baja California Sur	3 496 554	1 657 518	827 300	3 269 301	0	4	3 114 002	155 983	61 523
Campeche	6 171 384	2 239 102	797 913	2 064 494	0	0	401 810	0	47 847
Coahuila de Zaragoza	19 195 496	6 475 612	5 365 360	64 661	0	32	2 962 372	22 042	782 740
Colima	5 111 800	1 742 393	951 585	0	0	0	226 300	0	123 256
Chiapas	15 520 165	6 714 436	2 511 342	21	0	306	175 929	0	225 449
Chihuahua	20 966 271	8 713 363	7 740 733	841 735	0	12 569	5 963 642	152 808	422 417
Distrito Federal	423 729 704	64 339 351	1 992 584 113	207 751 603	1 296 576	325 623	56 015 084	350 625	33 247 035
Durango	7 150 667	3 453 324	2 610 322	0	0	0	3 275 706	8 595	116 709
Guanajuato	33 810 767	10 687 257	14 274 916	539 043	0	175	2 394 702	0	750 756
Guerrero	11 199 966	6 368 656	2 678 443	28 575	0	0	116 162	0	226 885
Hidalgo	10 602 305	5 073 842	2 272 213	0	0	0	313 067	0	374 396
Jalisco	66 018 523	22 315 031	33 385 179	648 963	0	2 136	6 188 395	0	1 434 566
México	72 080 869	28 656 670	24 454 966	45 403	0	5 704	6 968 758	0	3 155 878
Michoacán de Ocampo	25 508 234	10 308 272	5 994 591	225	0	6 545	884 948	0	562 336
Morelos	12 659 767	4 478 821	2 717 529	12 334	0	0	544 128	0	287 000
Nayarit	4 559 808	2 730 300	1 550 587	131 887	0	0	122 757	0	67 321
Nuevo León	53 234 079	21 514 043	253 143 558	11 260 087	0	15	10 371 194	0	1 766 088
Oaxaca	10 242 832	6 327 958	4 216 132	0	0	616	211 077	0	180 480
Puebla	25 322 591	9 273 552	7 437 830	73 912	0	0	1 744 060	0	305 591
Querétaro	14 456 978	4 008 012	2 961 622	49 139	0	2 669	1 882 285	0	401 824
Quintana Roo	9 304 124	3 125 644	2 082 372	1 682 498	0	6	2 342 045	0	155 249
San Luis Potosí	10 794 973	6 339 914	2 292 886	0	0	0	1 133 272	0	227 517
Sinaloa	20 580 015	7 725 602	4 742 679	52 012	0	0	1 932 893	0	1 146 428
Sonora	19 060 287	5 731 106	6 525 144	452 118	0	1	4 453 963	81 170	551 197
Tabasco	11 527 587	4 570 080	2 992 763	0	0	0	793 849	0	314 707
Tamaulipas	21 377 383	9 381 929	6 335 782	2 009 785	0	171	6 187 283	241 936	432 518
Tlaxcala	3 116 835	1 979 952	1 242 030	0	0	0	106 548	0	39 765
Veracruz de Ignacio de la Llave	28 857 691	12 989 031	8 557 752	20 006	0	19 353	1 348 008	0	1 645 562
Yucatán	12 820 480	3 392 982	3 592 628	35 122	0	8	796 988	0	297 223
Zacatecas	4 539 197	3 571 109	876 491	1	0	0	216 208	0	187 635
Agencias	**0**	**0**	**0**	**0**	**0**	**42 287**	**6 836 617**	**2 468 786**	**78 118 126**

Nota: Saldos nominales al cierre del periodo. Incluye los saldo de las operaciones realizadas con el público, atendiendo a la localidad en que se genera el ahorro. La captación tradicional y la de la banca de inversión se refieren a datos brutos, por lo tanto, no se elimina la piramidación. Excluye los contratos de tarjetas de crédito de las SOFOM bancarias.

a/ Comprende cuentas de cheques para personas físicas y morales

b/ Comprende tarjetas de débito y crédito.

c/ La moneda extranjera está convertida al tipo de cambio de la fecha de cierre contable, utilizado para solventar obligaciones denominadas en esa moneda, pagaderas en la República Mexicana.

d/ Comprende depósitos de cuenta de cheques sin interés y con interés.

e/ Comprende depósitos a la vista de cuenta corriente sin interés y con interés.

f/ Incluye otros depósitos sin interés y con interés, depósitos a plazo fijo, depósitos provenientes de saldos a favor de tarjeta de crédito por pagos en exceso sin interés, despósitos provenientes de recaudación de contribuciones, depósitos a plazo retirables en días preestablecido, depósitos a plazo por aceptaciones bancarias en circulación, bonos bancarios en circulación, obligaciones subordinadas (no convertibles), fideicomisos Udis, bienes en administración y operaciones de banca de inversión por cuenta de terceros.

Fuente: BANXICO. En: www.banxico.org.mx (9 de marzo de 2012).

Distribución porcentual del crédito otorgado por la banca comercial según rama de actividad para cada entidad federativa 1995, 2010 y 2011

Cuadro 16.3

Entidad federativa	Total	Agropecuarias, minería, silvicultura y pesca	Industria energética	Industria de la transformación	Industria de la construcción	Vivienda de interés social	Servicios y otras actividades	Comercio	Gobierno
1995									
Estados Unidos Mexicanos	**100.00**	**6.10**	**0.24**	**18.40**	**15.55**	**7.45**	**28.75**	**19.38**	**4.14**
Aguascalientes	100.00	9.06	0.05	31.57	14.10	8.74	18.13	18.33	0.02
Baja California	100.00	6.57	NS	13.78	15.77	15.53	18.76	29.14	0.44
Baja California Sur	100.00	6.45	NS	3.06	9.33	5.91	42.46	26.54	6.24
Campeche	100.00	30.53	0.00	3.81	26.51	1.06	13.85	20.30	3.94
Coahuila de Zaragoza	100.00	17.22	NS	20.97	8.23	6.25	16.28	23.44	7.63
Colima	100.00	23.29	NS	5.11	13.16	6.88	29.27	16.49	5.80
Chiapas	100.00	29.21	0.00	7.23	13.85	2.53	12.55	18.15	16.47
Chihuahua	100.00	17.51	NS	11.35	13.85	4.52	25.46	26.25	1.05
Distrito Federal	100.00	1.40	0.41	16.18	18.73	8.30	33.32	16.84	4.83
Durango	100.00	16.39	NS	23.33	10.19	6.66	16.49	25.28	1.66
Guanajuato	100.00	13.30	NS	27.89	8.19	6.71	23.95	19.72	0.25
Guerrero	100.00	9.55	0.00	2.48	12.67	10.74	29.20	27.12	8.24
Hidalgo	100.00	21.88	NS	17.85	9.88	7.68	21.92	20.78	0.01
Jalisco	100.00	7.70	NS	18.45	13.40	5.11	24.61	28.80	1.89
México	100.00	2.60	NS	30.56	9.17	5.68	16.27	15.62	20.11
Michoacán de Ocampo	100.00	22.72	0.00	16.03	5.44	5.81	22.11	26.45	1.43
Morelos	100.00	5.05	NS	13.17	13.51	3.01	45.42	18.28	1.56
Nayarit	100.00	29.21	0.00	6.53	5.64	6.78	28.08	23.03	0.74
Nuevo León	100.00	2.64	NS	37.09	10.13	3.95	23.72	20.12	2.34
Oaxaca	100.00	20.71	0.00	13.56	5.36	3.83	22.68	33.80	0.06
Puebla	100.00	12.29	0.03	32.11	6.33	11.60	19.93	17.68	0.04
Querétaro	100.00	8.50	NS	19.65	12.86	5.01	31.23	21.04	1.71
Quintana Roo	100.00	3.51	0.00	3.17	29.45	6.51	30.89	26.32	0.15
San Luis Potosí	100.00	12.52	0.01	22.20	16.35	20.48	12.86	15.48	0.11
Sinaloa	100.00	23.21	NS	9.35	9.05	5.42	29.10	20.42	3.44
Sonora	100.00	31.64	NS	5.82	11.27	6.56	17.27	20.11	4.34
Tabasco	100.00	23.04	0.07	7.35	13.41	9.71	23.10	23.30	0.02
Tamaulipas	100.00	20.51	0.06	14.35	12.38	4.02	27.64	20.94	0.11
Tlaxcala	100.00	9.63	0.00	54.96	2.07	0.52	9.27	23.54	NS
Veracruz de Ignacio de la Llave	100.00	14.21	0.01	18.12	10.34	7.17	22.77	24.80	2.59
Yucatán	100.00	11.44	0.00	25.02	9.62	6.17	19.22	27.28	1.24
Zacatecas	100.00	29.93	NS	4.90	3.27	3.90	21.03	32.20	4.77
2010									
Estados Unidos Mexicanos	**100.00**	**1.59**	**3.13**	**11.22**	**9.98**	**2.61**	**51.69**	**8.76**	**11.02**
Aguascalientes	100.00	2.94	1.58	10.17	22.24	0.15	34.05	8.88	19.99
Baja California	100.00	3.05	0.12	3.26	18.61	0.05	47.98	19.68	7.24
Baja California Sur	100.00	0.64	0.00	1.16	18.50	NS	61.78	4.91	13.02
Campeche	100.00	1.28	0.00	12.20	7.34	NS	58.99	16.47	3.72
Coahuila de Zaragoza	100.00	6.38	0.11	6.02	6.25	0.02	18.96	6.44	55.82
Colima	100.00	7.88	0.58	6.32	9.32	NS	49.33	19.66	6.90
Chiapas	100.00	6.18	0.70	1.82	4.98	0.01	41.31	18.81	26.20
Chihuahua	100.00	5.19	0.03	16.87	10.91	0.08	37.75	9.90	19.27
Distrito Federal	100.00	0.24	5.22	9.00	8.41	4.67	62.17	6.11	4.19
Durango	100.00	9.74	0.10	30.43	2.94	0.02	26.88	7.49	22.41
Guanajuato	100.00	3.59	0.04	11.68	10.06	1.38	46.41	15.21	11.63
Guerrero	100.00	0.79	0.10	1.64	10.88	0.02	40.39	8.83	37.34
Hidalgo	100.00	0.82	0.29	25.85	12.63	0.15	29.28	9.06	21.92
Jalisco	100.00	3.17	0.03	11.63	12.95	0.08	42.12	16.03	13.99
México	100.00	0.29	0.18	17.13	14.30	0.02	30.66	11.93	25.50
Michoacán de Ocampo	100.00	4.74	NS	4.68	8.01	0.04	28.65	16.14	37.73
Morelos	100.00	3.21	0.07	9.74	4.03	0.00	45.02	24.89	13.03
Nayarit	100.00	3.66	0.06	4.37	5.33	0.01	46.57	7.16	32.83
Nuevo León	100.00	0.64	0.30	28.39	5.77	0.18	47.16	8.65	8.92
Oaxaca	100.00	0.66	0.01	3.42	2.91	NS	45.55	12.52	34.93
Puebla	100.00	2.12	0.08	15.22	7.79	0.06	39.40	9.51	25.81
Querétaro	100.00	3.63	1.33	24.38	9.95	0.09	45.56	9.88	5.17
Quintana Roo	100.00	0.04	0.01	0.18	11.21	0.13	59.96	3.10	25.38
San Luis Potosí	100.00	4.38	0.06	10.14	22.45	0.05	35.29	7.32	20.30
Sinaloa	100.00	11.15	0.02	3.05	36.69	0.04	28.07	16.49	4.49
Sonora	100.00	11.26	0.14	5.25	11.97	0.05	27.90	12.84	30.59
Tabasco	100.00	1.22	5.98	1.79	5.43	NS	44.05	7.87	33.66
Tamaulipas	100.00	4.54	1.54	6.22	12.50	NS	36.46	12.26	26.48
Tlaxcala	100.00	0.48	13.12	22.42	30.38	0.00	22.09	11.50	0.00
Veracruz de Ignacio de la Llave	100.00	3.34	0.02	5.69	8.84	NS	31.65	18.07	32.40
Yucatán	100.00	5.13	0.53	5.35	9.12	NS	49.64	16.75	13.47
Zacatecas	100.00	6.34	0.02	4.77	2.97	NS	30.31	12.27	43.32

(Continúa)

Distribución porcentual del crédito otorgado por la banca comercial según rama de actividad para cada entidad federativa 1995, 2010 y 2011

Cuadro 16.3

Entidad federativa	Total	Agropecuarias, minería, silvicultura y pesca	Industria energética	Industria de la transformación	Industria de la construcción	Vivienda de interés social	Servicios y otras actividades	Comercio	Gobierno
2011 P/ a/									
Estados Unidos Mexicanos	**100.00**	**1.48**	**3.24**	**10.97**	**9.94**	**2.64**	**52.73**	**9.15**	**9.83**
Aguascalientes	100.00	3.39	1.86	11.95	19.96	0.01	35.01	8.60	19.22
Baja California	100.00	4.00	0.08	5.94	19.08	0.02	50.24	9.61	11.02
Baja California Sur	100.00	0.62	0.00	1.00	20.62	0.00	61.87	3.15	12.74
Campeche	100.00	1.03	0.00	9.80	6.60	0.00	69.76	12.67	0.14
Coahuila de Zaragoza	100.00	4.87	0.27	5.33	7.64	0.01	16.37	5.99	59.52
Colima	100.00	6.49	0.55	6.57	8.06	NS	45.76	18.45	14.11
Chiapas	100.00	4.34	0.63	1.82	5.25	NS	37.14	16.90	33.92
Chihuahua	100.00	4.57	0.03	16.50	9.54	NS	38.95	10.02	20.39
Distrito Federal	100.00	0.27	5.48	8.02	9.48	4.67	62.98	6.92	2.17
Durango	100.00	8.47	0.11	36.35	6.61	0.01	24.33	6.17	17.95
Guanajuato	100.00	3.20	0.07	11.58	9.17	1.08	50.35	14.54	10.02
Guerrero	100.00	0.42	0.09	1.32	11.77	NS	42.75	7.98	35.67
Hidalgo	100.00	1.02	0.30	13.24	15.07	0.00	36.79	10.69	22.89
Jalisco	100.00	3.20	0.03	11.87	10.43	0.10	44.45	15.58	14.34
México	100.00	0.30	0.15	17.73	12.37	NS	32.46	13.61	23.38
Michoacán de Ocampo	100.00	4.59	0.01	4.31	7.52	0.00	41.93	13.71	27.92
Morelos	100.00	2.71	0.08	12.41	4.72	0.00	41.17	21.56	17.34
Nayarit	100.00	3.12	0.09	3.78	3.25	0.01	40.09	6.30	43.35
Nuevo León	100.00	0.64	0.30	29.99	5.94	0.26	43.55	10.51	8.80
Oaxaca	100.00	0.89	0.05	4.83	3.48	0.00	59.27	17.13	14.34
Puebla	100.00	2.26	0.07	15.22	8.14	NS	40.12	10.73	23.45
Querétaro	100.00	3.94	0.06	22.40	9.94	NS	47.53	11.90	4.22
Quintana Roo	100.00	0.03	NS	0.18	8.80	NS	62.97	3.37	24.64
San Luis Potosí	100.00	3.72	0.06	17.76	18.81	NS	34.99	6.40	18.26
Sinaloa	100.00	9.25	0.02	3.91	31.82	0.03	29.43	20.93	4.62
Sonora	100.00	10.21	0.16	5.51	11.40	NS	27.92	14.64	30.18
Tabasco	100.00	1.12	18.31	1.52	7.18	NS	40.42	8.10	23.35
Tamaulipas	100.00	3.90	1.47	11.07	11.94	NS	39.02	12.06	20.53
Tlaxcala	100.00	0.26	0.00	28.29	2.43	0.00	60.03	8.99	0.00
Veracruz de Ignacio de la Llave	100.00	3.36	0.31	5.98	9.42	NS	33.00	15.93	32.00
Yucatán	100.00	3.27	0.04	4.22	9.86	NS	42.59	14.26	25.75
Zacatecas	100.00	10.05	0.02	5.08	4.50	0.01	37.44	18.54	24.36

Nota: Cifras al 31 de diciembre de cada año.

a/ Las cifras corresponden al 30 de septiembre.

Fuente: BANXICO. Financiamiento e información financiera de intermediarios financieros.

Monto de las primas y de los siniestros ocurridos y pagados en el seguro directo en operaciones de daños por ámbito geográfico 1995, 2010 y 2011

Cuadro 16.4
1a. parte

Miles de pesos

Ámbito geográfico	1995			2010		
	Monto de las primas	Monto de los siniestros ocurridos	Monto de los siniestros pagados	Monto de las primas	Monto de los siniestros ocurridos	Monto de los siniestros pagados
Total	**13 653 435**	**9 114 580**	**6 895 765**	**91 970 721**	**60 907 055**	**56 235 860**
Aguascalientes	58 834	42 911	32 699	592 341	892 823	825 912
Baja California	305 038	213 570	163 506	2 016 062	2 620 911	1 593 251
Baja California Sur	46 323	35 403	31 068	606 740	249 692	239 844
Campeche	23 874	26 227	20 781	650 916	238 423	2 351 935
Coahuila de Zaragoza	156 397	103 076	86 314	1 769 170	1 731 659	1 485 801
Colima	25 616	45 632	38 009	617 270	338 167	263 493
Chiapas	74 588	79 211	48 766	1 138 478	1 050 365	671 693
Chihuahua	405 771	299 185	228 754	2 065 154	1 543 451	1 913 475
Distrito Federal	7 995 355	4 649 575	2 940 192	34 045 502	13 769 985	12 689 979
Durango	75 243	28 857	41 277	622 407	497 771	435 388
Guanajuato	188 728	125 408	251 252	2 048 720	1 716 505	1 255 254
Guerrero	119 303	108 871	88 013	1 869 307	1 283 842	686 621
Hidalgo	81 241	82 127	64 688	897 254	940 965	831 101
Jalisco	648 315	700 646	525 115	5 783 529	4 071 936	3 912 570
México	768 578	618 919	550 829	6 538 687	4 801 310	4 822 073
Michoacán de Ocampo	103 622	78 396	61 856	1 252 922	1 002 314	1 305 105
Morelos	75 139	70 278	140 963	792 546	677 848	652 639
Nayarit	55 013	33 263	29 426	445 426	341 462	297 226
Nuevo León	864 184	546 163	498 188	7 664 680	7 708 333	5 717 571
Oaxaca	34 698	33 015	40 850	692 948	574 151	563 620
Puebla	204 429	155 933	117 220	2 481 457	1 310 991	1 609 562
Querétaro	122 062	74 919	60 847	1 713 843	812 601	775 596
Quintana Roo	59 584	79 680	48 173	1 978 627	858 736	781 974
San Luis Potosí	87 352	54 881	45 158	1 167 917	1 062 816	803 593
Sinaloa	176 503	159 273	141 533	1 872 819	2 038 217	1 985 715
Sonora	221 230	173 567	154 458	1 743 106	1 198 681	1 242 529
Tabasco	85 148	89 136	72 841	1 021 047	881 413	979 442
Tamaulipas	139 565	94 060	88 925	2 319 030	1 722 569	1 578 309
Tlaxcala	21 943	16 585	17 957	264 207	202 196	207 710
Veracruz de Ignacio de la Llave	181 411	134 220	109 449	2 993 314	3 496 491	2 463 606
Yucatán	124 550	92 491	85 519	1 407 768	696 708	682 514
Zacatecas	35 121	24 154	21 537	442 594	387 450	321 607
En el extranjero	88 677	44 948	49 602	454 930	186 272	289 153

Monto de las primas y de los siniestros ocurridos y pagados en el seguro directo en operaciones de daños por ámbito geográfico 1995, 2010 y 2011

Cuadro 16.4
2a. parte y última

Miles de pesos

Ámbito geográfico	2011 Monto de las primas	2011 Monto de los siniestros ocurridos	2011 Monto de los siniestros pagados
Total	**107 059 123**	**57 704 944**	**57 557 527**
Aguascalientes	675 062	393 374	447 653
Baja California	2 411 321	1 319 006	2 125 590
Baja California Sur	649 739	316 776	242 439
Campeche	658 906	383 658	371 178
Coahuila de Zaragoza	2 037 577	1 704 473	1 722 552
Colima	501 761	390 956	363 726
Chiapas	1 234 247	751 176	818 102
Chihuahua	2 415 371	1 990 666	1 765 958
Distrito Federal	40 853 235	11 079 895	11 041 847
Durango	826 899	805 026	759 002
Guanajuato	2 139 616	1 650 121	1 453 466
Guerrero	3 240 511	2 586 989	2 178 939
Hidalgo	866 845	1 044 026	801 374
Jalisco	5 898 417	4 574 596	4 051 934
México	7 854 309	5 550 528	5 329 310
Michoacán de Ocampo	1 442 096	1 039 343	996 019
Morelos	832 141	703 959	678 664
Nayarit	519 311	379 575	416 859
Nuevo León	8 528 499	4 908 096	6 708 939
Oaxaca	914 604	771 528	530 952
Puebla	2 708 063	1 505 615	1 516 033
Querétaro	2 832 814	998 036	1 007 397
Quintana Roo	2 149 805	644 354	762 290
San Luis Potosí	1 268 256	912 352	823 863
Sinaloa	2 048 014	2 668 647	2 700 772
Sonora	1 826 963	1 617 982	1 203 967
Tabasco	1 213 717	924 604	854 021
Tamaulipas	2 513 613	2 030 621	1 594 878
Tlaxcala	298 743	287 769	285 868
Veracruz de Ignacio de la Llave	3 359 408	2 563 752	2 759 745
Yucatán	1 474 014	665 779	686 517
Zacatecas	531 255	482 850	468 370
En el extranjero	333 995	58 819	89 303

Fuente: CNSF. *Anuario Estadístico de Seguros y Fianzas* (varios años). México, DF.

Pólizas en vigor, primas, suma asegurada y siniestros ocurridos en el seguro directo en operaciones de vida individual y/o familiar por ámbito geográfico 1995, 2007 y 2008

Cuadro 16.5

Ámbito geográfico	Pólizas en vigor	Primas (Miles de pesos)	Suma asegurada (Miles de pesos)			Siniestros					
						Muerte		Accidente		Invalidez	
			Muerte a/	Accidente b/	Invalidez	Número	Monto (Miles de pesos)	Número	Monto (Miles de pesos)	Número	Monto (Miles de pesos)
1995											
Total	**2 849 026**	**3 171 319**	**281 832 942**	**67 384 484**	**30 048 246**	**7 189**	**446 089**	**726**	**43 385**	**569**	**7 869**
Aguascalientes	28 475	22 296	2 132 909	506 342	417 946	77	4 054	12	2 492	9	108
Baja California	57 899	81 683	8 753 617	1 901 713	613 724	123	12 624	18	1 062	10	7
Baja California Sur	6 620	8 023	1 049 061	341 855	130 104	18	1 031	3	202	1	61
Campeche	18 105	15 652	1 759 884	191 528	397 861	30	954	3	113	3	3
Coahuila de Zaragoza	65 272	78 142	5 783 894	2 680 865	612 687	203	8 855	14	679	48	126
Colima	12 404	11 791	884 310	815 524	66 315	18	732	6	162	6	377
Chiapas	78 511	57 757	5 474 914	1 029 199	298 761	156	8 346	36	2 395	6	-28
Chihuahua	70 504	64 104	6 539 166	1 941 818	737 487	226	10 283	23	1 287	9	82
Distrito Federal	798 759	945 072	83 583 445	8 252 668	6 696 548	1 780	126 406	114	6 569	193	-1 832
Durango	46 168	43 977	2 795 362	1 112 592	488 612	81	3 049	15	554	30	21
Guanajuato	103 520	96 726	8 737 548	2 483 903	1 536 880	245	9 603	33	855	16	453
Guerrero	41 076	28 726	2 464 676	522 088	321 237	109	5 859	13	2 159	2	1
Hidalgo	42 898	32 534	2 800 392	498 584	597 857	72	3 585	20	1 235	6	7
Jalisco	213 217	263 672	21 657 382	10 677 948	1 868 831	838	41 205	69	3 670	35	1 585
México	256 835	311 763	25 507 580	2 997 372	1 999 531	793	56 589	75	4 430	46	1 003
Michoacán de Ocampo	76 292	57 352	5 282 685	1 611 753	749 346	272	13 259	30	803	4	1
Morelos	31 486	34 009	2 714 910	495 093	317 341	87	3 889	14	684	2	1
Nayarit	25 550	19 065	1 447 534	1 024 692	208 343	58	1 450	7	243	3	1
Nuevo León	163 006	343 411	32 373 829	8 080 956	2 417 815	367	39 489	19	2 564	27	1 667
Oaxaca	58 099	31 981	2 781 476	420 116	608 219	144	8 298	15	405	3	18
Puebla	85 886	80 743	8 509 623	1 221 726	493 233	183	11 073	24	1 076	10	641
Querétaro	28 309	37 979	3 281 597	1 430 990	534 600	61	4 117	2	463	2	1
Quintana Roo	16 580	14 907	1 779 593	391 080	664 426	17	1 404	4	418	0	0
San Luis Potosí	42 311	41 032	3 793 186	1 440 625	787 304	72	3 655	7	576	10	7
Sinaloa	80 671	76 418	6 451 904	2 896 855	1 303 825	219	11 024	26	948	15	941
Sonora	71 164	106 740	9 442 136	3 119 680	742 814	237	16 445	21	2 295	27	2 521
Tabasco	35 860	30 695	2 778 751	565 643	445 537	95	5 183	14	731	3	2
Tamaulipas	86 648	90 730	8 496 827	2 586 496	1 262 611	182	9 586	19	2 360	12	8
Tlaxcala	14 509	9 465	796 080	330 541	247 240	23	723	3	225	4	1
Veracruz de Ignacio de la Llave	122 286	84 553	7 191 021	1 273 734	1 057 798	239	13 155	41	1 152	13	38
Yucatán	45 256	35 380	3 574 215	383 761	1 194 622	76	3 807	7	232	6	42
Zacatecas	24 601	14 408	1 150 293	4 012 211	227 018	68	2 349	18	343	7	5
En el extranjero	249	533	63 142	144 533	1 773	20	4 008	1	3	1	0
2007											
Total	**6 664 735**	**40 250 629**	**2 566 939 509**	**1 243 781 860**	**879 351 539**	**9 605**	**3 113 706**	**1 027**	**649 614**	**985**	**244 835**
Aguascalientes	111 069	507 664	31 433 515	23 543 342	18 290 762	115	19 741	12	3 879	4	556
Baja California	231 017	1 292 164	78 835 235	49 001 136	40 826 619	248	67 132	28	8 114	48	45 937
Baja California Sur	38 999	198 834	12 958 351	8 023 490	4 936 118	55	18 100	10	1 812	14	3 934
Campeche	55 346	208 672	16 367 048	9 811 201	6 729 403	64	10 313	12	2 446	13	2 984
Coahuila de Zaragoza	148 860	590 119	36 913 290	25 286 333	16 801 682	210	49 387	37	9 879	20	3 705
Colima	189 458	937 756	57 338 507	35 570 164	23 662 068	315	229 994	37	138 232	35	8 796
Chiapas	179 125	986 412	53 001 282	37 035 249	22 743 175	323	52 864	22	6 336	62	11 073
Chihuahua	31 004	212 590	9 516 605	5 301 469	3 804 962	46	27 363	3	825	1	100
Distrito Federal	1 722 501	9 982 187	1 014 495 053	332 856 431	266 347 075	2 248	729 288	106	36 156	120	31 461
Durango	91 545	420 528	23 806 462	17 853 315	10 184 590	149	30 777	25	6 771	32	7 941
Guanajuato	655 474	3 554 391	213 199 502	104 997 149	62 242 417	692	435 727	85	262 735	51	13 550
Guerrero	218 240	1 707 100	70 237 565	44 756 389	34 062 240	350	67 530	45	8 988	56	9 146
Hidalgo	110 838	731 388	31 654 662	22 325 841	14 980 397	161	37 924	42	12 186	15	3 325
Jalisco	103 862	595 681	31 220 404	18 924 368	11 160 581	119	21 419	21	4 689	18	3 714
México	413 266	3 540 930	149 598 321	84 706 446	51 092 859	638	297 097	58	14 981	53	9 556
Michoacán de Ocampo	162 035	1 271 998	45 480 546	28 914 465	14 700 475	254	59 843	45	17 381	4	856
Morelos	73 399	580 967	22 892 334	14 893 681	9 820 833	124	31 861	14	5 271	13	3 107
Nayarit	62 399	401 839	15 974 939	10 139 894	5 823 113	117	21 932	13	1 845	9	1 001
Nuevo León	346 683	2 911 013	144 315 633	67 475 068	56 010 847	530	262 317	37	9 714	48	15 156
Oaxaca	113 972	560 638	29 866 665	17 518 124	14 392 747	167	31 769	20	4 533	16	2 625
Puebla	173 390	1 037 431	53 419 740	30 897 772	17 713 423	287	66 413	41	9 012	23	4 864
Querétaro	75 174	554 202	27 919 394	16 238 654	12 126 439	90	23 657	9	2 790	7	966
Quintana Roo	56 443	341 820	16 170 743	10 699 398	8 457 359	66	12 721	13	3 030	8	2 173
San Luis Potosí	121 552	618 024	33 407 194	22 928 721	14 241 122	156	21 841	28	6 466	23	3 300
Sinaloa	168 385	1 245 357	53 433 512	31 203 363	21 018 582	319	88 781	56	18 249	82	15 728
Sonora	164 744	1 033 317	52 233 838	31 720 181	23 519 646	287	81 398	50	16 687	83	13 898
Tabasco	110 008	526 366	35 315 052	16 268 117	12 132 486	211	56 082	18	5 522	13	2 453
Tamaulipas	234 511	1 207 165	68 944 295	44 048 282	27 750 693	369	71 551	46	10 203	41	10 579
Tlaxcala	32 356	131 217	8 124 464	5 579 716	3 680 620	37	5 446	3	705	2	435
Veracruz de Ignacio de la Llave	313 855	1 293 687	85 142 245	46 524 988	29 544 790	584	115 385	55	12 507	39	6 528
Yucatán	80 123	780 377	23 805 227	15 057 451	13 004 126	146	27 367	14	1 800	26	4 528
Zacatecas	65 947	245 939	17 395 764	12 405 429	6 971 502	72	12 497	11	3 196	6	860
En el extranjero	4 341	21 649	1 313 452	847 563	24 937	36	22 874	8	1 544	0	0
No distribuido geográficamente	4 814	21 208	1 208 671	428 671	552 850	20	5 317	3	1 131	0	0

(Continúa)

Pólizas en vigor, primas, suma asegurada y siniestros ocurridos en el seguro directo en operaciones de vida individual y/o familiar por ámbito geográfico 1995, 2007 y 2008

Cuadro 16.5

Ámbito geográfico	Pólizas en vigor	Primas (Miles de pesos)	Suma asegurada (Miles de pesos)			Siniestros					
						Muerte		Accidente		Invalidez	
			Muerte a/	Accidente b/	Invalidez	Número	Monto (Miles de pesos)	Número	Monto (Miles de pesos)	Número	Monto (Miles de pesos)
2008											
Total	**9 187 754**	**44 251 747**	**3 132 443 747**	**1 344 918 918**	**1 013 437 236**	**10 219**	**2 928 982**	**1 165**	**408 380**	**1 113**	**241 411**
Aguascalientes	76 635	474 238	22 125 974	14 297 368	9 739 082	122	35 564	9	2 674	9	1 230
Baja California	204 021	1 312 160	73 948 654	45 524 684	37 274 565	237	76 095	37	9 287	44	13 671
Baja California Sur	52 794	248 433	15 671 538	10 663 353	6 869 576	68	19 563	17	4 189	10	2 500
Campeche	61 978	264 110	17 438 629	11 118 094	8 064 547	70	16 556	12	2 268	8	1 481
Coahuila de Zaragoza	202 957	1 186 597	63 244 478	46 460 628	29 120 119	366	184 596	26	7 614	64	11 738
Colima	51 990	221 827	17 624 837	6 591 282	4 783 561	44	6 925	6	1 084	2	356
Chiapas	167 432	673 772	41 514 137	26 422 688	20 160 991	205	63 681	23	11 807	24	2 370
Chihuahua	219 542	1 056 554	67 516 947	43 549 544	29 733 614	455	142 630	103	41 407	40	9 876
Distrito Federal	3 499 145	10 428 202	1 265 304 340	232 913 060	174 203 584	2 221	655 369	67	34 385	117	31 869
Durango	106 443	580 575	28 329 467	21 042 598	13 119 593	179	36 227	44	12 598	23	5 162
Guanajuato	248 524	2 041 585	82 034 089	54 684 898	42 391 849	393	103 736	35	12 058	59	13 203
Guerrero	124 923	552 482	35 008 504	25 285 177	18 015 836	196	50 197	32	13 459	20	4 298
Hidalgo	111 740	718 765	34 420 004	20 012 147	13 199 638	178	40 971	19	6 497	31	4 936
Jalisco	494 267	4 175 871	193 202 282	111 793 631	72 446 402	677	193 067	85	31 399	80	16 515
México	759 189	4 476 991	249 034 683	135 926 156	88 484 888	777	201 775	87	32 465	57	12 412
Michoacán de Ocampo	187 524	1 283 864	52 336 175	34 799 304	20 648 123	285	71 617	60	17 402	17	904
Morelos	85 408	517 440	26 924 100	18 271 536	12 997 589	125	30 283	18	6 328	16	3 945
Nayarit	68 973	351 313	18 300 617	12 203 381	7 475 269	80	14 799	14	2 426	22	1 921
Nuevo León	387 669	3 107 605	174 012 531	89 873 316	74 089 222	498	188 908	23	9 075	44	19 510
Oaxaca	132 246	738 101	33 756 613	20 346 275	20 221 757	172	37 811	45	11 919	15	2 034
Puebla	209 995	1 241 168	64 543 240	39 919 552	26 769 147	287	72 562	41	12 357	13	3 592
Querétaro	96 916	573 877	35 093 258	22 941 246	16 939 786	96	28 023	8	2 992	15	4 537
Quintana Roo	77 402	440 997	22 433 403	16 147 470	13 529 496	64	19 093	9	1 539	7	1 439
San Luis Potosí	143 167	580 182	40 785 604	28 180 828	17 217 618	154	41 605	16	6 898	20	3 296
Sinaloa	198 175	1 190 311	61 455 341	38 849 784	27 852 996	346	138 244	99	41 527	59	12 436
Sonora	201 719	1 142 146	63 288 947	41 316 297	32 021 227	341	96 493	55	16 211	104	20 673
Tabasco	134 600	713 495	42 435 633	22 450 032	17 697 368	199	65 716	22	7 533	45	6 872
Tamaulipas	273 872	1 182 420	81 376 533	54 660 001	36 409 775	476	87 622	42	10 581	65	14 649
Tlaxcala	40 242	144 131	9 986 451	7 309 993	5 202 702	52	10 899	4	1 118	5	1 043
Veracruz de Ignacio de la Llave	391 352	1 700 769	148 249 941	56 439 478	90 828 119	582	140 445	74	30 503	59	10 379
Yucatán	93 718	626 824	29 363 926	19 495 017	16 878 804	139	26 383	7	1 466	13	2 306
Zacatecas	74 439	277 186	19 371 704	14 225 866	8 389 004	97	22 632	23	4 516	6	260
En el extranjero	3 499	6 773	1 062 968	674 869	29 254	34	7 472	3	800	0	0
No distribuido geográficamente	5 258	20 985	1 248 197	529 368	632 138	4	1 424	0	0	0	0

Nota: Debido al cambio de metodología la actualización de la información se presenta en el Cuadro 16.6.

a/ Incluye la cobertura del seguro dotal a corto plazo.

b/ Excluye la suma asegurada por muerte colectiva.

Fuente: CNSF. *Anuario Estadístico de Seguros y Fianzas* (varios años). México, DF.

Pólizas en vigor, primas, suma asegurada y siniestros ocurridos en el seguro directo en operaciones de vida individual y/o familiar por ámbito geográfico 2010 y 2011

Cuadro 16.6
1a. parte

Ámbito geográfico	Pólizas en vigor	Primas (Miles de pesos)	Suma asegurada (Miles de pesos)			
			Básico a/	Accidente	Invalidez	Otros
2010						
Total	**7 432 628**	**55 277 372**	**2 727 975 282**	**1 480 238 288**	**998 737 194**	**486 818 524**
Aguascalientes	75 855	554 741	23 054 112	16 585 299	10 495 168	5 059 053
Baja California	203 214	1 498 474	72 973 836	48 006 066	36 401 824	17 106 765
Baja California Sur	47 877	409 184	14 955 987	11 170 362	7 105 818	6 331 947
Campeche	67 982	321 400	18 310 707	12 894 424	8 526 194	5 303 949
Coahuila de Zaragoza	189 717	1 479 703	65 017 548	50 067 372	29 741 982	13 487 362
Colima	36 175	357 550	10 783 706	7 030 721	4 847 130	3 076 492
Chiapas	184 030	799 974	45 557 546	32 726 924	22 861 850	13 926 160
Chihuahua	210 842	1 670 449	75 095 013	47 992 097	32 366 654	17 871 018
Distrito Federal	1 641 525	14 163 706	854 506 069	256 516 948	181 078 266	77 578 872
Durango	100 541	609 891	28 616 983	22 322 373	13 451 259	7 851 284
Guanajuato	255 554	2 304 437	88 988 879	62 174 167	45 233 530	25 030 650
Guerrero	128 223	731 750	35 097 990	27 375 068	19 041 367	15 637 856
Hidalgo	116 612	655 629	33 902 284	22 744 678	13 792 350	8 958 709
Jalisco	443 959	4 852 778	182 018 346	119 678 893	74 380 605	28 883 854
México	733 087	5 396 516	261 068 644	150 413 376	92 102 735	47 590 462
Michoacán de Ocampo	191 593	1 494 563	54 047 886	39 456 839	22 546 967	18 381 971
Morelos	91 442	713 621	28 766 402	19 635 477	13 660 041	7 331 093
Nayarit	73 600	453 994	17 835 218	13 263 377	7 575 951	4 671 050
Nuevo León	365 567	3 996 174	185 379 011	97 343 944	77 852 791	21 635 245
Oaxaca	139 167	755 567	35 196 841	26 998 845	20 905 633	10 898 878
Puebla	208 807	1 610 383	67 214 054	42 907 251	27 148 427	11 888 370
Querétaro	97 895	717 448	37 312 301	25 551 946	17 249 863	6 517 420
Quintana Roo	82 680	497 282	24 676 803	17 455 994	14 072 204	6 280 664
San Luis Potosí	150 732	704 491	41 156 810	31 321 597	19 353 488	9 979 412
Sinaloa	189 194	1 433 638	63 956 443	44 664 662	30 245 483	16 524 938
Sonora	203 724	1 504 577	64 619 765	44 134 174	32 368 078	15 096 597
Tabasco	137 944	938 278	46 062 382	25 502 207	18 276 663	7 167 536
Tamaulipas	268 076	1 449 323	84 311 498	57 478 381	35 157 888	19 197 415
Tlaxcala	41 850	259 716	10 749 624	8 025 986	5 392 386	2 927 366
Veracruz de Ignacio de la Llave	579 190	1 813 198	104 160 812	60 254 277	38 917 063	24 097 166
Yucatán	92 236	773 375	29 626 460	20 929 338	16 292 190	5 021 546
Zacatecas	77 193	312 701	20 526 040	16 219 870	9 156 801	5 444 458
En el extranjero	389	1 804	94 112	21 088	21 206	867
Desconocido	6 156	41 060	2 335 172	1 374 266	1 117 342	62 101

(Continúa)

Pólizas en vigor, primas, suma asegurada y siniestros ocurridos en el seguro directo en operaciones de vida individual y/o familiar por ámbito geográfico 2010 y 2011

Cuadro 16.6
1a. parte

Ámbito geográfico	Pólizas en vigor	Primas (Miles de pesos)	Suma asegurada (Miles de pesos)			
			Básico a/	Accidente	Invalidez	Otros
2011						
Total	**11 713 045**	**65 772 356**	**3 466 757 334**	**2 653 228 224**	**1 673 554 614**	**781 429 558**
Aguascalientes	77 627	639 446	37 572 956	30 331 819	20 884 176	6 890 958
Baja California	201 130	1 519 437	100 815 272	71 212 114	59 360 927	24 819 109
Baja California Sur	50 192	330 514	17 257 072	12 760 139	8 173 727	7 822 807
Campeche	74 170	354 957	22 098 304	15 067 150	10 375 223	7 210 907
Coahuila de Zaragoza	198 736	1 679 204	102 968 157	78 715 549	51 266 639	24 960 821
Colima	38 521	376 287	15 065 876	9 602 670	7 357 195	4 817 988
Chiapas	197 134	950 635	56 019 410	45 052 109	29 439 711	18 994 081
Chihuahua	215 100	1 740 040	105 463 826	71 923 333	49 486 084	25 783 641
Distrito Federal	5 685 061	17 006 657	788 431 635	770 396 479	330 949 357	131 587 273
Durango	102 265	703 510	36 830 868	29 600 040	18 637 712	10 689 502
Guanajuato	271 239	2 712 239	109 050 000	88 633 609	62 107 487	36 300 294
Guerrero	135 374	904 295	39 563 572	31 349 557	22 112 269	21 123 378
Hidalgo	125 424	639 983	38 504 554	26 335 039	16 249 393	12 147 117
Jalisco	465 109	5 466 357	311 667 277	233 172 168	166 925 263	57 807 611
México	827 468	6 570 637	383 738 958	244 766 640	162 397 077	79 017 428
Michoacán de Ocampo	194 332	1 858 169	63 591 176	50 050 309	30 027 657	24 171 869
Morelos	102 573	874 491	36 655 749	25 527 750	18 108 208	11 110 049
Nayarit	79 833	523 269	24 252 376	18 881 849	10 697 207	6 871 529
Nuevo León	385 565	4 698 780	284 777 615	165 292 930	146 532 760	45 333 599
Oaxaca	145 151	924 895	38 284 446	30 876 384	23 491 311	14 348 154
Puebla	224 653	2 079 619	87 197 144	65 235 847	42 016 742	23 080 634
Querétaro	107 401	974 005	52 999 611	42 522 854	28 070 216	13 514 458
Quintana Roo	93 008	575 229	34 755 332	25 502 564	19 574 547	9 530 070
San Luis Potosí	158 004	934 436	60 132 560	45 914 897	29 669 587	15 341 156
Sinaloa	205 006	1 786 228	112 759 859	89 112 315	65 218 371	26 034 285
Sonora	224 490	2 094 606	107 944 260	71 301 311	61 480 021	25 428 696
Tabasco	148 628	1 075 805	54 706 915	34 102 024	23 765 899	16 453 495
Tamaulipas	288 103	1 887 240	134 493 975	89 674 104	64 859 555	27 850 837
Tlaxcala	44 248	413 639	12 121 475	9 230 601	6 246 306	4 120 330
Veracruz de Ignacio de la Llave	459 594	2 130 661	126 845 343	81 299 143	49 373 739	33 900 728
Yucatán	100 463	931 274	45 421 577	31 663 434	27 445 252	8 214 308
Zacatecas	80 429	389 996	22 533 992	17 213 121	10 254 669	5 979 495
En el extranjero	373	1 814	474 871	112 771	243 420	6 162
Desconocido	6 641	24 004	1 761 321	795 601	756 903	166 788

Pólizas en vigor, primas, suma asegurada y siniestros ocurridos en el seguro directo en operaciones de vida individual y/o familiar por ámbito geográfico 2010 y 2011

Cuadro 16.6
2a. parte y última

Ámbito geográfico	Siniestros							
	Básico a/		Accidente		Invalidez		Otros	
	Número	Monto (Miles de pesos)	Número	Monto (Miles de pesos)	Número	Monto (Miles de pesos)	Número	Monto (Miles de pesos)
2010								
Total	**13 402**	**3 123 745**	**1 433**	**455 942**	**2 524**	**522 236**	**4 471**	**726 461**
Aguascalientes	224	52 629	23	8 551	22	4 082	48	9 069
Baja California	301	92 229	36	9 958	137	28 127	135	13 634
Baja California Sur	86	22 593	16	5 470	22	4 507	30	4 670
Campeche	111	24 610	11	2 403	28	4 355	46	3 672
Coahuila de Zaragoza	460	83 155	53	12 559	130	35 140	127	32 045
Colima	71	17 111	15	6 101	13	2 387	22	1 357
Chiapas	305	61 689	29	6 375	37	5 383	97	12 231
Chihuahua	637	168 728	135	47 510	187	19 851	195	24 454
Distrito Federal	2 774	628 527	115	42 132	300	76 233	841	78 141
Durango	260	61 320	40	17 884	60	15 141	67	21 758
Guanajuato	485	105 023	39	14 669	98	21 010	209	61 495
Guerrero	319	72 892	49	11 667	63	13 846	179	16 824
Hidalgo	250	59 086	36	9 582	49	7 847	68	19 385
Jalisco	736	183 309	76	28 267	144	28 809	306	28 975
México	1 102	250 098	106	30 022	160	24 723	364	91 192
Michoacán de Ocampo	412	92 798	73	16 344	45	8 529	143	36 917
Morelos	212	45 477	20	4 274	29	10 179	83	6 219
Nayarit	151	28 509	24	5 260	24	8 327	48	4 027
Nuevo León	539	142 614	46	22 140	103	23 672	201	18 970
Oaxaca	256	53 022	39	10 298	33	5 430	110	23 063
Puebla	326	81 845	25	8 126	39	7 339	112	19 806
Querétaro	130	30 941	15	4 950	26	6 779	53	6 757
Quintana Roo	96	24 422	10	1 656	22	8 496	48	6 173
San Luis Potosí	255	53 383	17	5 933	37	6 918	93	10 805
Sinaloa	408	124 134	109	35 375	97	20 845	152	49 499
Sonora	380	98 673	49	15 975	157	30 159	128	12 244
Tabasco	274	67 402	26	6 833	90	17 682	60	4 117
Tamaulipas	527	128 156	76	17 072	97	22 521	150	44 460
Tlaxcala	89	20 041	8	2 569	10	2 848	29	5 907
Veracruz de Ignacio de la Llave	895	156 773	73	24 587	195	38 182	243	25 442
Yucatán	163	33 768	13	3 694	55	10 248	57	31 172
Zacatecas	133	30 571	25	6 093	9	2 108	22	1 591
En el extranjero	23	14 083	2	220	0	0	5	391
Desconocido	12	14 137	4	11 394	6	534	0	0

(Continúa)

Pólizas en vigor, primas, suma asegurada y siniestros ocurridos en el seguro directo en operaciones de vida individual y/o familiar por ámbito geográfico 2010 y 2011

Cuadro 16.6
2a. parte y última

Ámbito geográfico	Siniestros							
	Básico a/		Accidente		Invalidez		Otros	
	Número	Monto (Miles de pesos)	Número	Monto (Miles de pesos)	Número	Monto (Miles de pesos)	Número	Monto (Miles de pesos)
2011								
Total	**16 427**	**3 409 922**	**2 608**	**457 915**	**2 214**	**614 164**	**5 846**	**1 254 313**
Aguascalientes	207	32 089	14	5 901	15	2 994	67	63 364
Baja California	412	71 897	37	12 639	119	39 379	213	19 758
Baja California Sur	94	21 245	6	1 343	24	7 420	31	3 879
Campeche	110	24 660	18	6 519	35	10 086	35	2 651
Coahuila de Zaragoza	624	115 777	58	8 763	125	30 098	160	19 828
Colima	130	21 438	25	4 667	17	4 356	32	2 127
Chiapas	389	76 559	56	12 492	47	9 939	115	9 792
Chihuahua	659	200 488	125	42 581	81	21 855	390	52 051
Distrito Federal	3 534	678 568	1 003	34 955	251	77 793	1 028	324 728
Durango	279	68 376	40	12 608	72	18 272	74	8 106
Guanajuato	570	95 581	56	11 523	106	32 169	245	40 307
Guerrero	418	100 614	80	23 788	62	16 364	238	21 824
Hidalgo	296	51 828	24	5 492	44	13 482	85	6 958
Jalisco	1 008	198 116	136	37 576	146	45 167	407	114 164
México	1 239	288 149	118	35 332	88	30 320	463	88 046
Michoacán de Ocampo	498	92 159	64	12 536	26	7 211	175	27 053
Morelos	214	39 979	32	9 186	34	9 540	111	16 881
Nayarit	244	39 085	52	12 089	11	3 557	59	5 373
Nuevo León	716	242 097	87	23 143	73	27 090	395	49 797
Oaxaca	269	50 604	45	9 808	34	5 608	99	18 074
Puebla	411	88 316	39	7 416	22	7 462	162	157 767
Querétaro	190	66 100	21	8 216	15	3 499	72	7 116
Quintana Roo	128	37 559	20	3 319	32	10 505	80	6 382
San Luis Potosí	289	55 280	33	9 621	50	9 917	100	64 827
Sinaloa	483	120 135	115	30 816	90	21 781	174	32 895
Sonora	519	95 467	71	15 001	190	48 604	139	15 481
Tabasco	300	54 999	27	8 528	83	24 868	71	7 381
Tamaulipas	667	127 044	68	19 013	106	25 132	200	23 068
Tlaxcala	76	12 362	7	1 326	1	160	28	3 067
Veracruz de Ignacio de la Llave	1 087	164 407	97	23 760	177	35 793	265	27 265
Yucatán	159	36 830	14	2 181	29	11 666	83	5 397
Zacatecas	175	33 678	17	5 198	9	2 076	47	6 471
En el extranjero	32	7 937	3	577	0	0	3	2 437
Desconocido	1	500	0	0	0	0	0	0

a/ Considera fallecimiento, sobrevivencia o lo que se considere como tal.
Fuente: CNSF. *Anuario Estadístico de Seguros y Fianzas,* 2010 y 2011. México, DF.

Certificados en vigor, primas, suma asegurada y siniestros ocurridos en el seguro directo en operaciones de vida de grupo por ámbito geográfico 1995, 2007 y 2008

Cuadro 16.7

Ámbito geográfico	Certificados en vigor	Primas (Miles de pesos)	Suma asegurada (Miles de pesos)			Siniestros					
						Muerte		Accidente		Invalidez	
			Muerte	Accidente a/	Invalidez	Número	Monto (Miles de pesos)	Número	Monto (Miles de pesos)	Número	Monto (Miles de pesos)
1995											
Total	**3 319 867**	**6 171 866**	**221 989 009**	**116 040 597**	**123 521 132**	**11 859**	**1 113 949**	**1 279**	**409 545**	**1 516**	**299 512**
Aguascalientes	23 711	6 545	623 824	335 192	232 925	118	2 906	1	30	7	176
Baja California	52 838	31 937	2 176 588	1 174 459	585 041	134	4 815	12	470	11	1 920
Baja California Sur	5 303	2 801	262 121	178 213	177 083	17	836	2	18	1	168
Campeche	3 693	977	64 260	29 030	17 499	35	649	2	82	0	0
Coahuila de Zaragoza	79 107	39 140	2 188 332	996 440	1 208 269	262	8 218	25	844	26	1 714
Colima	40 240	6 372	747 938	367 159	161 047	70	1 206	38	357	0	0
Chiapas	20 721	9 080	1 050 759	322 337	834 047	90	1 481	11	211	1	32
Chihuahua	95 136	18 948	1 579 565	1 202 654	654 840	503	13 171	38	2 946	24	438
Distrito Federal	1 451 213	4 875 166	116 490 313	62 735 900	68 845 847	4 387	753 318	509	348 743	682	211 115
Durango	37 251	19 733	1 377 067	1 045 859	400 942	229	5 260	11	322	5	263
Guanajuato	36 533	9 822	1 047 973	499 053	431 657	252	3 900	4	195	4	175
Guerrero	25 038	116 610	6 623 690	6 500 229	6 253 383	59	1 615	9	165	2	177
Hidalgo	10 091	2 886	447 978	200 497	237 673	130	1 172	3	57	0	0
Jalisco	207 797	58 006	7 311 821	2 511 883	2 419 307	861	21 899	85	2 207	64	1 170
México	166 976	82 553	7 816 324	4 852 425	5 697 150	1 308	101 773	190	17 410	247	31 134
Michoacán de Ocampo	31 296	6 229	640 758	363 397	215 684	245	3 567	14	426	4	306
Morelos	23 296	6 080	525 569	478 942	315 311	34	3 676	6	201	10	125
Nayarit	12 408	6 001	405 602	174 749	12 586	57	2 438	3	206	1	387
Nuevo León	331 554	180 250	36 334 131	9 194 536	9 257 960	603	32 221	59	1 910	177	13 508
Oaxaca	12 004	3 253	236 866	111 763	137 172	189	4 435	12	1 322	18	463
Puebla	179 593	336 525	6 925 953	2 433 652	5 776 517	465	46 927	50	2 850	48	3 990
Querétaro	37 905	56 847	4 057 898	3 723 083	3 636 934	89	11 045	41	4 903	16	3 537
Quintana Roo	18 845	3 513	437 089	341 746	182 456	27	446	9	230	0	0
San Luis Potosí	43 343	17 432	1 728 390	269 600	409 302	214	5 989	8	249	15	681
Sinaloa	67 321	112 019	9 730 813	8 650 719	8 712 954	187	20 124	34	13 315	27	12 882
Sonora	97 655	63 244	3 151 412	1 566 516	1 255 272	520	30 453	51	3 995	80	13 127
Tabasco	24 990	5 519	556 287	106 944	101 038	83	1 710	6	252	3	43
Tamaulipas	59 359	18 952	1 512 141	1 078 635	630 427	158	4 736	5	95	8	401
Tlaxcala	10 088	2 668	214 957	85 914	74 715	67	1 419	5	102	0	50
Veracruz de Ignacio de la Llave	41 058	20 000	1 392 071	825 189	797 545	349	7 620	19	622	30	836
Yucatán	59 493	6 837	634 503	247 406	278 290	67	3 827	8	330	1	27
Zacatecas	14 011	45 921	3 696 016	3 436 476	3 570 259	46	10 988	9	4 480	4	667
En el extranjero	0	0	0	0	0	4	109	0	0	0	0
2007											
Total	**38 954 265**	**19 243 395**	**3 212 131 823**	**1 477 346 539**	**1 508 988 838**	**70 997**	**5 789 015**	**3 413**	**390 159**	**3 224**	**727 420**
Aguascalientes	1 205 689	82 927	22 862 930	5 874 915	6 040 559	381	27 886	35	8 197	49	6 300
Baja California	315 823	124 027	31 155 474	11 657 989	10 377 673	1 225	157 862	36	7 231	47	14 780
Baja California Sur	13 934	13 248	2 099 367	1 329 056	1 180 462	121	16 365	7	583	9	1 945
Campeche	117 252	57 348	14 819 677	9 306 787	5 412 579	505	51 718	43	8 697	58	10 796
Coahuila de Zaragoza	182 625	70 396	24 112 870	10 068 153	14 387 428	954	61 690	57	7 349	47	10 334
Colima	128 916	24 407	5 844 226	3 545 948	3 099 274	654	52 104	25	2 091	10	2 707
Chiapas	128 857	46 314	12 335 876	3 978 118	7 891 993	524	64 176	28	3 371	24	3 730
Chihuahua	279 646	843 520	56 407 626	17 453 539	12 121 436	1 570	251 315	103	11 433	64	6 309
Distrito Federal	28 418 812	13 495 159	2 060 432 120	991 103 668	862 925 430	36 249	2 518 760	1 695	118 087	1 382	356 862
Durango	71 415	58 919	8 750 274	4 594 507	6 208 088	764	65 294	41	4 042	70	9 693
Guanajuato	302 613	138 575	33 273 118	20 850 591	19 697 399	1 968	151 177	91	13 311	112	19 120
Guerrero	450 865	77 445	35 853 294	26 328 797	30 460 646	3 036	119 958	80	11 178	17	3 071
Hidalgo	58 749	90 373	14 715 598	12 480 989	12 592 500	324	42 833	27	9 354	34	5 899
Jalisco	470 540	220 185	67 816 782	43 105 123	34 959 704	2 477	214 125	90	22 739	149	24 829
México	744 307	345 169	75 408 518	41 386 566	42 398 234	2 510	275 637	191	24 974	121	27 151
Michoacán de Ocampo	77 772	64 159	12 186 879	3 544 286	9 591 773	1 465	90 547	112	11 978	15	1 552
Morelos	243 365	104 722	21 620 244	9 370 649	10 959 452	1 022	56 533	35	3 751	10	1 707
Nayarit	58 730	35 343	4 597 463	1 502 998	1 893 304	414	30 414	22	4 362	17	2 546
Nuevo León	2 860 217	1 362 227	332 575 879	93 545 870	205 103 225	3 163	337 909	100	14 766	129	33 570
Oaxaca	39 309	19 543	3 802 825	2 350 220	2 614 417	453	34 290	37	3 802	8	643
Puebla	194 470	234 973	44 075 372	4 626 406	10 348 479	1 323	177 243	120	13 294	56	11 385
Querétaro	456 045	111 003	26 344 968	12 196 602	15 439 636	1 318	65 987	39	8 853	31	5 250
Quintana Roo	64 028	42 976	8 133 869	3 798 581	4 224 323	261	35 791	17	3 400	56	6 842
San Luis Potosí	162 943	100 597	20 191 853	4 964 968	6 144 930	506	58 322	40	4 147	33	6 186
Sinaloa	681 143	175 582	49 924 633	13 208 123	14 982 165	1 536	123 345	38	7 765	51	8 834
Sonora	230 213	277 737	40 185 545	32 039 015	31 405 093	957	81 582	47	7 787	197	29 014
Tabasco	111 874	54 908	10 116 989	7 073 797	4 404 769	756	82 382	22	7 131	92	18 408
Tamaulipas	230 259	287 135	34 453 652	24 979 457	15 234 445	1 166	126 817	39	7 131	18	2 838
Tlaxcala	7 871	4 649	897 469	633 319	363 737	89	10 892	29	2 957	7	333
Veracruz de Ignacio de la Llave	378 365	328 987	74 265 555	43 571 797	56 780 617	2 371	316 344	109	26 255	201	70 138
Yucatán	196 705	61 894	23 836 957	10 883 422	14 035 179	612	42 627	38	5 999	90	21 294
Zacatecas	70 876	288 914	39 014 834	5 973 264	35 698 964	213	31 262	18	3 553	19	3 022
En el extranjero	37	32	19 086	19 015	10 924	109	15 735	2	590	1	334
No distribuido geográficamente	0	0	0	0	0	1	91	0	0	0	0

(Continúa)

Certificados en vigor, primas, suma asegurada y siniestros ocurridos en el seguro directo en operaciones de vida de grupo por ámbito geográfico 1995, 2007 y 2008

Cuadro 16.7

Ámbito geográfico	Certificados en vigor	Primas (Miles de pesos)	Suma asegurada (Miles de pesos)			Siniestros					
						Muerte		Accidente		Invalidez	
			Muerte	Accidente a/	Invalidez	Número	Monto (Miles de pesos)	Número	Monto (Miles de pesos)	Número	Monto (Miles de pesos)
2008											
Total	**43 672 607**	**21 054 582**	**3 639 445 309**	**1 642 499 280**	**1 964 061 722**	**74 728**	**6 612 856**	**4 624**	**428 690**	**3 577**	**803 314**
Aguascalientes	292 378	85 421	21 802 632	10 761 990	11 215 739	501	42 711	39	5 882	63	9 434
Baja California	369 547	218 337	40 069 887	11 994 794	13 698 803	1 650	172 652	56	8 584	49	11 084
Baja California Sur	44 390	31 453	4 878 413	2 295 651	1 075 634	263	23 637	22	2 695	11	2 131
Campeche	103 756	92 792	13 994 307	6 816 474	8 835 695	491	47 541	25	2 415	23	5 618
Coahuila de Zaragoza	379 430	174 592	32 936 638	15 210 218	18 783 942	1 741	132 509	90	9 261	98	17 129
Colima	148 042	29 393	4 532 856	1 232 061	1 014 566	558	30 053	22	2 886	10	989
Chiapas	208 627	88 008	18 546 244	6 605 963	7 773 638	1 196	82 376	46	5 254	26	3 090
Chihuahua	883 567	237 744	46 737 796	23 600 321	25 243 834	2 287	197 854	185	19 027	100	28 135
Distrito Federal	27 149 857	13 517 544	2 074 643 988	996 146 067	1 173 873 083	23 006	2 273 432	2 271	96 990	1 293	283 884
Durango	319 604	130 318	20 689 989	9 542 889	7 728 817	902	70 376	52	8 866	40	6 342
Guanajuato	1 964 516	390 931	77 839 196	17 187 001	30 910 138	5 232	256 598	118	14 660	83	18 662
Guerrero	296 193	290 316	50 818 988	37 760 867	39 494 735	1 116	111 124	89	16 296	39	20 572
Hidalgo	135 383	63 810	7 730 692	4 534 691	1 643 255	746	51 393	37	5 301	21	1 998
Jalisco	820 218	430 158	101 393 313	57 463 184	40 536 726	4 090	336 183	131	22 051	146	38 174
México	1 480 067	693 399	161 388 093	63 398 575	49 646 544	4 221	395 226	207	25 289	141	34 418
Michoacán de Ocampo	324 258	172 125	26 768 012	8 526 607	3 818 638	2 599	162 718	146	14 955	32	10 585
Morelos	421 069	140 526	27 455 609	11 095 361	11 769 915	1 464	90 799	47	7 883	44	13 378
Nayarit	358 249	36 353	34 537 834	29 912 630	28 950 500	1 479	64 196	30	3 171	6	311
Nuevo León	4 170 729	1 717 226	398 058 359	84 212 013	235 135 688	3 670	416 839	78	15 575	408	37 285
Oaxaca	138 545	72 564	11 326 860	7 671 857	4 959 392	1 019	65 641	75	8 853	9	987
Puebla	655 663	282 508	69 666 418	15 883 233	12 067 872	1 986	188 500	95	14 014	61	16 518
Querétaro	159 155	143 140	26 662 818	12 137 853	15 954 808	1 057	76 433	71	9 471	37	17 387
Quintana Roo	108 603	75 353	11 994 106	5 208 554	5 530 644	397	48 199	32	5 819	11	3 289
San Luis Potosí	440 890	136 286	37 122 153	7 963 594	27 211 215	864	91 925	52	11 349	27	7 573
Sinaloa	400 774	229 319	40 707 133	17 719 316	13 148 577	2 419	238 303	91	10 597	96	14 809
Sonora	348 935	425 617	61 747 511	50 559 732	45 370 216	1 565	125 967	100	18 944	216	62 547
Tabasco	177 611	113 434	13 364 560	7 988 696	4 132 797	1 028	97 047	70	6 034	111	17 614
Tamaulipas	393 158	321 441	46 482 186	25 429 491	17 896 348	1 726	158 500	87	13 168	48	14 329
Tlaxcala	76 819	33 118	4 280 046	3 060 406	753 708	280	25 665	24	2 178	8	998
Veracruz de Ignacio de la Llave	620 051	406 123	88 420 272	49 655 224	63 004 268	3 555	369 312	146	27 262	203	82 723
Yucatán	198 180	120 238	25 339 449	7 845 155	13 614 201	1 033	77 938	49	4 643	88	13 495
Zacatecas	83 717	154 611	37 457 506	33 044 486	29 250 049	461	62 669	40	8 221	26	4 659
En el extranjero	184	294	30 402	14 040	17 736	125	28 526	1	1 096	3	3 166
No distribuido geográficamente	442	91	21 043	20 288	0	1	10	0	0	0	0

Nota: A partir de 2007, incluye seguro colectivo, razón por la cual las cifras no son comparables con años anteriores. Debido al cambio de metodología la actualización de la información se presenta en el Cuadro 16.8.

a/ Excluye la suma asegurada por muerte en accidente colectivo.

Fuente: CNSF. *Anuario Estadístico de Seguros y Fianzas* (varios años). México, DF.

Pólizas en vigor, primas, suma asegurada y siniestros ocurridos en el seguro directo en operaciones de vida de grupo por ámbito geográfico 2010 y 2011

Cuadro 16.8
1a. parte

Ámbito geográfico	Pólizas en vigor	Primas (Miles de pesos)	Suma asegurada (Miles de pesos)			
			Básico a/	Accidente	Invalidez	Otros
2010						
Total	**53 366 151**	**29 629 559**	**12 240 992 656**	**4 225 337 543**	**3 676 871 619**	**599 277 197**
Aguascalientes	171 399	230 359	254 056 702	478 589 138	242 526 659	2 526 438
Baja California	382 767	391 715	60 506 515	25 109 459	14 987 305	5 836 059
Baja California Sur	69 596	118 962	10 307 001	3 769 509	1 399 229	787 875
Campeche	108 112	148 971	22 481 812	16 236 551	10 727 464	1 195 441
Coahuila de Zaragoza	412 905	295 404	77 979 535	52 266 665	45 544 900	8 147 773
Colima	141 070	77 465	11 273 434	2 532 910	1 882 668	314 026
Chiapas	348 442	215 403	55 624 335	7 875 510	12 190 012	880 176
Chihuahua	602 249	346 183	224 513 096	261 189 940	179 587 165	2 712 536
Distrito Federal	31 653 836	16 505 511	7 293 569 081	2 343 301 158	1 710 421 564	222 420 217
Durango	379 812	305 475	79 177 153	93 863 193	44 973 939	2 556 433
Guanajuato	3 715 238	589 948	127 538 421	65 982 714	57 424 524	10 735 771
Guerrero	709 439	471 000	198 339 332	81 846 006	44 936 891	2 224 126
Hidalgo	655 226	218 552	169 035 499	8 135 423	138 039 320	1 540 435
Jalisco	1 182 873	700 926	123 649 778	82 871 556	59 886 738	11 719 548
México	1 733 255	1 141 365	410 389 514	108 744 582	255 287 905	220 395 903
Michoacán de Ocampo	1 802 328	467 668	79 039 414	32 392 338	23 875 624	5 745 092
Morelos	639 024	256 601	257 815 239	27 872 601	12 174 123	2 892 383
Nayarit	181 400	96 868	18 172 161	5 458 798	1 122 252	1 022 532
Nuevo León	4 374 762	3 100 069	2 038 621 467	247 440 811	464 961 848	42 670 271
Oaxaca	262 881	238 352	37 025 542	12 835 617	5 534 024	1 656 225
Puebla	478 864	399 799	64 328 857	22 222 607	16 323 568	7 816 521
Querétaro	372 300	195 218	40 645 179	25 386 785	18 217 657	2 580 844
Quintana Roo	146 431	150 104	23 179 853	10 180 540	6 315 846	1 963 158
San Luis Potosí	329 257	323 942	67 206 833	25 282 695	23 704 588	1 602 190
Sinaloa	408 918	537 473	47 718 702	19 029 238	6 681 639	1 220 116
Sonora	283 451	225 474	36 302 171	47 164 364	14 091 805	2 602 876
Tabasco	219 627	197 078	24 531 693	14 141 527	5 828 418	1 121 807
Tamaulipas	343 787	437 724	47 739 506	28 538 833	15 720 746	3 392 849
Tlaxcala	123 327	79 769	14 725 426	3 533 131	5 663 240	1 330 722
Veracruz de Ignacio de la Llave	727 936	560 895	228 190 104	30 884 663	199 882 615	4 676 121
Yucatán	225 901	191 809	32 304 951	8 278 452	4 871 757	9 010 723
Zacatecas	163 184	385 670	56 013 956	31 535 895	31 522 904	13 966 187
En el extranjero	322	469	92 865	91 037	71 826	12 714
Desconocido	16 232	27 337	8 897 527	753 299	490 857	1 110

(Continúa)

Pólizas en vigor, primas, suma asegurada y siniestros ocurridos en el seguro directo en operaciones de vida de grupo por ámbito geográfico 2010 y 2011

Cuadro 16.8
1a. parte

Ámbito geográfico	Pólizas en vigor	Primas (Miles de pesos)	Suma asegurada (Miles de pesos)			
			Básico a/	Accidente	Invalidez	Otros
2011						
Total	**40 506 874**	**40 582 401**	**22 364 669 686**	**6 146 104 490**	**8 137 117 884**	**1 010 138 681**
Aguascalientes	334 552	126 764	359 059 259	483 503 672	246 597 240	6 675 372
Baja California	378 376	330 730	114 824 498	53 147 887	33 883 020	8 368 528
Baja California Sur	65 385	75 344	25 562 716	9 631 689	2 046 511	729 263
Campeche	103 505	88 001	43 486 549	34 862 782	18 648 348	2 809 917
Coahuila de Zaragoza	401 310	293 958	110 860 034	70 288 273	51 474 650	38 315 041
Colima	179 283	33 841	45 632 708	6 484 503	3 687 036	303 228
Chiapas	602 409	209 712	193 457 181	47 896 685	39 965 036	1 373 945
Chihuahua	446 120	239 842	302 437 753	302 823 205	192 146 352	9 473 609
Distrito Federal	21 334 634	27 282 024	13 536 903 534	3 144 729 267	4 492 587 106	599 470 431
Durango	356 716	280 056	200 561 429	112 599 717	51 036 530	5 201 124
Guanajuato	1 534 405	369 896	271 663 567	96 906 739	124 003 837	6 512 279
Guerrero	595 680	548 665	214 691 113	134 100 894	93 058 340	10 324 793
Hidalgo	507 905	417 971	259 810 246	80 730 134	182 336 931	2 446 808
Jalisco	910 891	692 023	370 060 407	204 402 462	146 177 508	21 320 065
México	1 405 743	1 776 752	442 035 629	192 923 042	116 173 055	30 211 444
Michoacán de Ocampo	2 030 242	244 198	182 390 965	62 191 250	51 953 061	12 186 414
Morelos	652 224	278 973	148 493 051	51 234 334	25 120 995	4 478 100
Nayarit	145 227	98 120	35 994 844	9 342 881	2 617 830	1 608 048
Nuevo León	4 371 173	2 958 666	3 948 111 865	345 775 728	1 635 192 984	131 003 308
Oaxaca	238 576	231 868	84 787 951	27 042 702	40 065 929	3 817 136
Puebla	480 285	349 145	177 869 080	81 987 666	65 763 995	28 066 984
Querétaro	220 263	218 468	80 584 698	55 791 618	32 953 281	5 577 922
Quintana Roo	139 834	76 454	45 706 256	22 165 926	9 957 237	2 343 097
San Luis Potosí	571 134	575 709	142 657 891	59 010 246	49 428 730	4 933 571
Sinaloa	253 342	270 750	88 507 924	28 673 636	20 539 534	2 183 939
Sonora	329 046	445 889	95 798 108	111 291 346	45 527 571	5 679 297
Tabasco	243 836	194 803	48 993 287	24 003 937	9 683 268	1 905 536
Tamaulipas	338 995	317 675	106 096 785	50 191 695	22 504 553	6 004 662
Tlaxcala	146 674	36 918	29 979 160	7 863 828	11 041 048	1 484 214
Veracruz de Ignacio de la Llave	783 812	809 787	348 198 559	150 220 439	220 168 860	9 868 508
Yucatán	250 245	161 511	177 893 442	12 414 424	30 130 835	18 117 539
Zacatecas	138 875	520 629	116 016 340	66 478 673	65 645 825	27 344 362
En el extranjero	221	744	1 923 743	120 890	23 634	173
Desconocido	15 956	26 514	13 619 118	5 272 321	4 977 213	22

Pólizas en vigor, primas, suma asegurada y siniestros ocurridos en el seguro directo en operaciones de vida de grupo por ámbito geográfico 2010 y 2011

Cuadro 16.8
2a. parte y última

Ámbito geográfico	Siniestros							
	Básico a/		Accidente		Invalidez		Otros	
	Número	Monto (Miles de pesos)	Número	Monto (Miles de pesos)	Número	Monto (Miles de pesos)	Número	Monto (Miles de pesos)
2010								
Total	**94 555**	**11 763 472**	**2 387**	**405 327**	**2 685**	**842 761**	**24 892**	**410 922**
Aguascalientes	988	130 461	48	8 494	41	8 854	228	2 201
Baja California	2 277	274 501	39	8 885	52	11 120	997	15 712
Baja California Sur	527	67 396	18	2 015	19	4 298	201	3 753
Campeche	602	87 681	7	1 107	20	7 873	91	441
Coahuila de Zaragoza	2 150	307 081	44	11 492	76	21 510	1 009	19 094
Colima	956	63 975	27	2 608	10	3 898	69	407
Chiapas	1 735	191 175	31	4 406	20	2 759	119	703
Chihuahua	2 831	421 115	194	34 083	85	12 329	783	9 636
Distrito Federal	27 980	3 591 491	458	72 032	916	282 726	9 195	206 870
Durango	1 298	248 633	91	15 588	68	15 164	164	2 195
Guanajuato	4 259	319 376	159	15 050	131	34 858	506	4 847
Guerrero	1 650	268 246	131	43 070	96	58 432	215	963
Hidalgo	1 182	147 288	17	4 088	26	10 857	173	696
Jalisco	5 150	590 936	120	29 015	193	53 802	1 170	18 182
México	5 734	697 913	155	28 696	104	33 331	2 582	21 732
Michoacán de Ocampo	3 091	308 760	79	7 437	54	12 474	804	5 629
Morelos	1 999	230 628	54	8 224	19	7 963	241	2 724
Nayarit	1 167	149 132	50	4 063	12	2 344	62	958
Nuevo León	4 812	556 804	74	15 893	159	42 657	1 849	36 320
Oaxaca	1 675	131 391	61	6 315	10	3 318	200	2 441
Puebla	3 663	345 462	61	10 543	78	33 700	661	5 877
Querétaro	1 295	123 093	39	11 616	25	4 211	385	5 498
Quintana Roo	568	79 994	15	1 626	6	1 078	316	4 836
San Luis Potosí	1 381	223 020	31	4 793	47	13 379	279	3 478
Sinaloa	2 702	316 870	100	14 017	47	11 527	290	3 473
Sonora	1 783	262 685	69	11 452	108	40 468	533	5 757
Tabasco	1 281	209 138	42	4 578	59	14 211	242	1 303
Tamaulipas	2 402	357 984	47	5 417	58	15 188	528	4 944
Tlaxcala	431	57 501	6	1 594	13	2 804	70	117
Veracruz de Ignacio de la Llave	4 471	536 091	68	10 621	98	59 466	598	4 102
Yucatán	1 508	209 410	13	2 104	16	3 453	229	12 064
Zacatecas	821	138 140	33	4 241	13	4 586	79	2 981
En el extranjero	165	56 047	1	-28	1	100	22	974
Desconocido	21	64 057	5	193	5	8 021	2	15

(Continúa)

Pólizas en vigor, primas, suma asegurada y siniestros ocurridos en el seguro directo en operaciones de vida de grupo por ámbito geográfico 2010 y 2011

Cuadro 16.8
2a. parte y última

Ámbito geográfico	Siniestros							
	Básico a/		Accidente		Invalidez		Otros	
	Número	Monto (Miles de pesos)	Número	Monto (Miles de pesos)	Número	Monto (Miles de pesos)	Número	Monto (Miles de pesos)
2011								
Total	**99 366**	**11 553 866**	**2 366**	**402 451**	**4 374**	**1 784 642**	**14 531**	**310 738**
Aguascalientes	673	66 705	22	5 072	48	17 237	193	4 360
Baja California	1 946	253 582	51	5 961	235	40 425	512	11 218
Baja California Sur	348	52 273	9	598	12	6 738	108	2 543
Campeche	651	78 654	5	350	39	15 549	51	939
Coahuila de Zaragoza	2 333	268 036	93	18 536	64	33 095	857	20 759
Colima	882	61 564	13	1 916	9	3 501	23	232
Chiapas	1 318	142 309	36	5 211	25	4 777	65	641
Chihuahua	2 536	285 262	230	33 440	74	13 289	552	13 896
Distrito Federal	31 969	4 615 598	551	82 805	2 095	1 090 362	5 399	107 820
Durango	1 331	194 696	58	8 298	56	11 587	135	2 693
Guanajuato	4 511	302 191	76	16 878	108	29 006	248	4 944
Guerrero	1 719	217 826	140	40 517	117	58 424	205	2 974
Hidalgo	1 709	134 097	34	3 904	58	24 434	80	711
Jalisco	5 562	517 271	111	26 224	269	63 349	668	16 108
México	5 956	616 272	183	33 105	127	44 415	1 059	22 014
Michoacán de Ocampo	3 815	266 683	56	7 867	58	13 296	231	2 532
Morelos	1 932	188 991	43	8 588	33	9 607	140	3 286
Nayarit	1 230	108 297	16	1 549	10	2 584	52	1 561
Nuevo León	5 198	586 551	124	19 429	155	61 226	1 209	28 079
Oaxaca	1 827	164 390	43	5 486	22	6 601	153	2 519
Puebla	2 867	319 878	59	9 635	34	11 142	430	9 066
Querétaro	1 382	105 737	20	3 591	18	4 500	218	4 139
Quintana Roo	518	64 158	23	2 607	22	5 037	216	4 918
San Luis Potosí	1 859	229 301	17	2 397	48	13 635	146	2 633
Sinaloa	2 478	245 211	76	9 701	51	9 838	236	5 280
Sonora	1 683	208 711	66	19 164	194	99 401	262	4 903
Tabasco	1 230	158 319	28	3 693	132	24 362	92	890
Tamaulipas	2 305	282 861	55	6 311	54	14 627	360	4 823
Tlaxcala	285	44 451	9	1 807	10	1 266	44	699
Veracruz de Ignacio de la Llave	4 674	428 844	84	10 628	110	29 305	364	4 785
Yucatán	1 531	183 146	13	4 163	53	11 420	158	16 823
Zacatecas	721	89 416	15	2 633	13	2 933	40	896
En el extranjero	203	29 051	3	440	2	669	25	1 054
Desconocido	184	43 534	4	-55	19	7 003	0	0

Nota: Incluye seguro colectivo.

a/ Considera fallecimiento, sobrevivencia o lo que se considere como tal.

Fuente: CNSF. *Anuario Estadístico de Seguros y Fianzas,* 2010 y 2011. México, DF.

Seguro directo de accidentes personales en operaciones de accidentes y enfermedades por entidad federativa según ramo 2010 y 2011

Cuadro 16.9

Entidad federativa	Individual y/o familiar				Grupo a/			
	Pólizas en vigor	Número de asegurados en vigor	Primas directas emitidas (Miles de pesos)	Suma asegurada (Miles de pesos)	Pólizas en vigor	Número de asegurados en vigor	Primas directas emitidas (Miles de pesos)	Suma asegurada (Miles de pesos)
2010								
Estados Unidos Mexicanos	**3 579 643**	**3 694 127**	**1 495 748**	**2 667 872 502**	**55 360**	**17 286 360**	**1 575 659**	**3 386 526 138**
Aguascalientes	15 594	16 305	7 320	7 457 657	165	47 997	6 426	10 073 993
Baja California	79 689	81 494	31 369	37 215 326	393	208 048	40 705	76 042 712
Baja California Sur	18 414	18 859	8 522	9 048 413	80	27 651	5 079	11 730 773
Campeche	19 063	19 632	8 560	8 331 150	83	20 518	6 847	9 523 739
Coahuila de Zaragoza	60 006	62 082	25 905	30 232 608	234	83 777	17 640	31 692 807
Colima	11 717	12 081	5 796	5 986 678	64	17 645	5 496	6 620 024
Chiapas	28 931	30 461	14 742	13 159 796	105	62 237	11 842	21 181 588
Chihuahua	61 745	63 583	26 528	33 170 179	257	125 498	17 780	31 184 693
Distrito Federal	1 812 793	1 843 781	691 216	1 788 650 984	44 786	11 209 331	747 705	2 068 975 298
Durango	23 783	24 403	10 438	11 644 936	101	39 105	10 631	12 035 214
Guanajuato	77 522	80 171	28 452	32 399 228	656	223 522	38 604	51 457 645
Guerrero	40 817	45 070	16 999	17 329 983	132	86 742	16 652	23 378 659
Hidalgo	33 714	35 194	13 873	14 568 268	256	63 891	13 083	18 074 960
Jalisco	134 691	142 417	72 073	68 528 045	1 002	278 027	57 712	69 845 525
México	247 498	258 883	101 633	116 336 668	1 638	1 852 922	155 610	343 214 810
Michoacán de Ocampo	45 963	48 011	20 222	19 920 501	411	87 687	19 318	21 286 691
Morelos	28 680	30 945	13 637	14 967 157	368	104 918	15 297	20 158 909
Nayarit	15 646	16 498	7 477	6 641 993	100	24 078	5 326	7 663 708
Nuevo León	158 362	173 992	97 062	119 836 433	543	1 065 915	128 007	112 285 665
Oaxaca	38 583	40 760	16 240	16 799 718	116	76 021	10 351	18 340 820
Puebla	78 916	82 855	35 917	40 556 431	697	387 168	40 932	58 655 565
Querétaro	33 179	34 172	13 884	14 785 323	391	93 272	16 345	21 068 078
Quintana Roo	46 364	47 276	18 990	21 722 034	560	370 840	22 296	127 384 908
San Luis Potosí	36 386	37 672	13 986	14 372 012	327	81 795	13 314	17 002 472
Sinaloa	52 882	54 384	24 133	27 028 382	220	71 671	15 359	18 979 462
Sonora	58 930	60 053	24 974	25 775 194	304	167 525	38 583	42 069 261
Tabasco	32 211	34 108	17 059	14 342 231	94	31 998	13 282	16 517 092
Tamaulipas	71 067	74 623	31 357	36 682 701	355	112 690	22 043	38 149 076
Tlaxcala	16 513	16 997	6 203	7 330 876	155	18 187	5 624	7 390 945
Veracruz de Ignacio de la Llave	138 423	144 001	57 638	67 258 963	380	153 607	39 706	52 207 116
Yucatán	29 249	30 428	12 955	13 059 678	260	56 627	12 554	12 856 363
Zacatecas	11 874	12 439	7 489	5 416 315	85	28 319	4 885	8 175 510
En el extranjero	9	11	14	11 960	17	55	207	289 382
No distribuido geográficamente	20 429	20 486	13 085	7 304 683	25	7 076	419	1 012 675

(Continúa)

Seguro directo de accidentes personales en operaciones de accidentes y enfermedades por entidad federativa según ramo
2010 y 2011

Cuadro 16.9

Entidad federativa	Individual y/o familiar				Grupo a/			
	Pólizas en vigor	Número de asegurados en vigor	Primas directas emitidas (Miles de pesos)	Suma asegurada (Miles de pesos)	Pólizas en vigor	Número de asegurados en vigor	Primas directas emitidas (Miles de pesos)	Suma asegurada (Miles de pesos)
2011								
Estados Unidos Mexicanos	**2 461 326**	**2 617 854**	**1 417 344**	**1 756 396 740**	**45 869**	**16 134 942**	**1 691 995**	**3 687 038 939**
Aguascalientes	22 688	23 724	12 410	10 293 796	278	55 942	8 454	14 981 715
Baja California	90 921	93 064	33 890	43 719 083	584	106 211	38 307	48 758 728
Baja California Sur	22 463	22 970	9 761	12 894 139	147	20 713	6 428	13 091 130
Campeche	21 207	22 124	9 059	11 691 847	138	21 943	11 538	15 896 922
Coahuila de Zaragoza	69 724	73 648	28 983	47 399 288	482	89 939	25 250	37 543 050
Colima	13 912	15 371	6 713	8 741 618	117	16 337	6 701	10 942 815
Chiapas	31 469	35 075	17 796	20 367 812	133	37 838	10 878	19 927 304
Chihuahua	76 907	78 990	31 980	59 233 402	837	137 897	28 664	47 410 066
Distrito Federal	425 258	466 220	537 697	480 586 115	24 645	10 951 636	731 994	1 474 439 927
Durango	28 852	29 587	11 736	17 034 738	178	44 901	9 856	18 932 868
Guanajuato	88 790	97 016	36 944	47 351 378	1 220	170 962	49 385	70 171 532
Guerrero	40 790	49 295	18 775	24 229 052	165	237 214	17 240	43 913 640
Hidalgo	36 134	41 281	16 335	22 192 242	370	89 120	14 818	27 374 149
Jalisco	151 447	160 497	71 362	96 674 162	1 494	276 071	73 002	132 276 643
México	280 433	293 539	108 906	170 935 486	5 989	684 738	176 281	441 131 350
Michoacán de Ocampo	51 698	58 040	22 844	29 146 099	536	84 822	21 754	29 239 646
Morelos	35 407	40 459	15 686	23 468 056	718	98 846	15 201	21 523 336
Nayarit	18 447	20 169	10 003	10 438 761	110	18 637	5 875	9 531 095
Nuevo León	204 529	208 595	98 607	168 621 791	1 694	1 400 782	149 595	622 747 025
Oaxaca	37 208	43 273	17 463	23 487 347	177	44 902	10 313	15 563 425
Puebla	93 805	98 385	40 011	60 380 867	1 138	578 061	43 996	72 062 847
Querétaro	45 617	46 742	16 277	30 068 991	668	91 142	20 374	26 765 312
Quintana Roo	53 832	55 175	20 206	27 004 466	599	232 276	27 906	205 928 020
San Luis Potosí	40 004	42 056	15 443	20 075 647	539	63 426	14 074	21 302 885
Sinaloa	65 136	67 998	28 311	39 580 504	244	46 626	13 485	23 941 308
Sonora	66 061	68 634	26 170	38 307 982	486	62 208	38 648	28 359 744
Tabasco	34 179	37 503	17 556	22 502 508	288	50 116	18 469	26 423 520
Tamaulipas	85 190	89 803	33 779	56 010 652	469	102 598	28 510	43 336 718
Tlaxcala	17 096	18 129	6 825	9 770 171	197	24 531	10 777	14 060 701
Veracruz de Ignacio de la Llave	153 268	159 627	65 547	92 273 169	691	162 560	42 817	70 273 375
Yucatán	32 679	33 308	14 459	20 001 582	330	84 569	15 020	22 237 327
Zacatecas	11 507	12 728	7 249	6 800 321	112	46 182	5 437	14 827 168
En el extranjero	6	6	7	5 817	90	949	892	2 064 115
No distribuido geográficamente	14 662	14 823	8 553	5 107 852	6	247	56	59 530

a/ A partir de 2007, incluye seguro colectivo, razón por la cual las cifras no son comparables con años anteriores.
Fuente: CNSF. *Anuario Estadístico de Seguros y Fianzas* , 2010 y 2011. México, DF.

Seguro directo de gastos médicos en operaciones de accidentes y enfermedades por entidad federativa según ramo
2010 y 2011

Cuadro 16.10

Entidad federativa	Individual y/o familiar				Grupo a/			
	Pólizas en vigor	Número de asegurados en vigor	Primas directas emitidas (Miles de pesos)	Suma asegurada (Miles de pesos) b/	Pólizas en vigor	Número de asegurados en vigor	Primas directas emitidas (Miles de pesos)	Suma asegurada (Miles de pesos)
2010								
Estados Unidos Mexicanos	**1 463 714**	**2 006 265**	**12 527 045**	**3 189 940 736**	**92 823**	**4 238 587**	**14 532 347**	**7 383 054 800**
Aguascalientes	7 429	13 785	84 848	28 690 232	2 222	53 718	95 429	38 493 964
Baja California	35 988	53 396	351 782	69 152 858	925	102 069	317 830	195 621 585
Baja California Sur	6 846	9 283	51 137	16 873 011	103	2 299	10 880	7 596 208
Campeche	5 154	6 833	29 246	5 961 376	67	2 060	9 145	3 645 191
Coahuila de Zaragoza	26 959	44 888	357 995	62 132 716	4 278	143 385	446 508	252 521 309
Colima	6 957	11 505	63 642	29 577 013	111	2 243	9 167	4 371 505
Chiapas	9 042	13 423	69 626	17 234 073	88	1 786	9 731	2 616 591
Chihuahua	27 443	43 442	263 595	65 731 824	2 714	159 228	558 998	262 299 631
Distrito Federal	671 022	760 227	3 642 630	1 142 006 278	24 806	2 381 173	8 030 019	3 011 798 891
Durango	6 468	9 357	50 025	8 226 451	211	8 020	36 706	20 542 086
Guanajuato	30 556	53 540	359 361	159 897 349	2 086	63 495	177 925	124 294 012
Guerrero	9 868	17 023	51 530	13 121 270	182	5 615	15 009	5 311 193
Hidalgo	9 113	14 754	68 297	23 759 018	234	7 396	32 299	33 874 276
Jalisco	99 717	173 429	1 468 182	286 625 502	11 676	177 071	638 614	448 782 624
México	107 972	149 952	1 135 755	256 844 554	5 902	201 593	700 557	530 642 539
Michoacán de Ocampo	17 417	28 626	144 585	44 891 432	995	16 020	48 745	20 973 294
Morelos	12 956	19 078	146 274	25 735 138	631	12 924	57 978	16 821 857
Nayarit	4 969	8 009	38 625	9 682 267	161	1 495	7 232	3 418 439
Nuevo León	124 976	195 680	1 943 702	294 051 781	22 618	432 385	1 671 926	749 565 275
Oaxaca	9 744	13 505	39 415	7 414 493	161	2 382	6 421	4 947 217
Puebla	33 430	49 506	336 538	120 285 714	1 461	50 550	176 565	119 971 749
Querétaro	16 437	29 137	260 588	66 063 051	1 870	77 402	278 409	303 536 336
Quintana Roo	18 274	25 611	149 671	56 903 299	671	21 827	81 326	59 433 862
San Luis Potosí	13 003	23 293	152 136	48 476 925	1 106	50 464	207 888	762 883 547
Sinaloa	21 426	31 419	161 452	53 260 883	821	26 005	74 232	43 072 923
Sonora	24 590	37 641	222 179	54 111 682	807	36 363	170 270	102 252 708
Tabasco	11 920	17 626	94 393	15 687 022	163	38 996	41 100	7 373 048
Tamaulipas	30 493	49 272	341 286	97 447 535	3 663	109 252	420 911	158 341 947
Tlaxcala	4 560	5 937	17 303	6 176 983	35	951	2 882	1 774 659
Veracruz de Ignacio de la Llave	37 718	61 690	219 297	51 729 589	716	29 467	106 363	50 931 387
Yucatán	17 484	29 317	191 477	46 622 143	1 185	12 985	60 513	22 141 657
Zacatecas	3 571	5 864	19 977	5 424 146	138	3 799	14 449	6 027 041
En el extranjero	2	5	78	7 248	1	270	938	465 426
No distribuido geográficamente	210	212	421	135 879	15	3 899	15 382	6 710 821

(Continúa)

Seguro directo de gastos médicos en operaciones de accidentes y enfermedades por entidad federativa según ramo 2010 y 2011

Cuadro 16.10

Entidad federativa	Individual y/o familiar				Grupo a/			
	Pólizas en vigor	Número de asegurados en vigor	Primas directas emitidas (Miles de pesos)	Suma asegurada (Miles de pesos) b/	Pólizas en vigor	Número de asegurados en vigor	Primas directas emitidas (Miles de pesos)	Suma asegurada (Miles de pesos)
2011								
Estados Unidos Mexicanos	**228 510**	**4 940 365**	**15 578 382**	**8 518 182 839**	**1 660 434**	**3 017 136**	**17 770 857**	**23 346 728 581**
Aguascalientes	2 432	51 937	102 764	42 622 102	8 473	17 513	107 817	166 824 038
Baja California	1 373	101 323	377 279	146 101 465	43 341	67 553	474 408	429 717 505
Baja California Sur	133	3 614	14 857	6 139 776	7 369	10 920	64 167	91 235 380
Campeche	131	6 142	26 230	13 759 226	5 716	7 848	32 994	21 812 517
Coahuila de Zaragoza	5 673	143 321	444 236	307 776 409	34 461	61 201	524 401	416 803 013
Colima	226	4 156	16 006	7 437 216	7 531	13 100	76 057	57 785 414
Chiapas	162	5 388	22 056	15 243 378	10 936	20 756	114 900	201 979 747
Chihuahua	3 312	170 598	566 486	197 598 211	40 612	69 599	456 999	613 509 820
Distrito Federal	145 871	2 638 648	7 803 558	3 512 012 757	708 514	1 414 175	5 279 882	11 355 976 972
Durango	323	14 104	71 368	29 333 171	7 632	11 269	67 827	35 114 351
Guanajuato	2 521	70 388	213 734	123 237 762	33 687	64 208	433 933	1 082 449 512
Guerrero	249	7 324	23 426	13 606 165	10 534	18 279	63 255	30 844 649
Hidalgo	306	9 681	41 337	16 437 116	9 627	15 154	78 455	100 607 364
Jalisco	13 625	191 850	664 978	428 653 671	113 962	205 256	1 885 761	882 960 696
México	7 503	252 127	1 045 414	590 183 352	127 817	181 527	1 447 204	1 425 499 054
Michoacán de Ocampo	1 346	27 337	70 906	31 336 492	17 787	30 780	178 575	218 436 894
Morelos	833	24 947	80 435	102 224 945	14 289	22 907	184 882	390 948 537
Nayarit	253	2 504	8 240	5 737 482	5 189	8 518	45 656	18 515 238
Nuevo León	27 625	636 382	2 188 165	1 568 471 147	160 853	280 615	3 056 610	2 722 459 592
Oaxaca	237	10 389	24 362	28 317 097	10 133	14 816	48 733	57 904 762
Puebla	1 881	58 781	194 288	122 641 053	38 436	63 352	431 528	409 911 718
Querétaro	2 144	85 263	324 251	230 842 458	19 834	35 807	333 527	290 782 912
Quintana Roo	973	27 548	99 616	37 944 561	21 589	33 692	207 674	127 390 402
San Luis Potosí	1 125	60 954	245 437	320 005 383	14 399	26 712	183 561	229 913 809
Sinaloa	1 056	30 838	100 052	67 458 381	26 276	41 354	262 894	264 012 808
Sonora	1 049	49 767	204 106	143 767 930	38 560	69 655	475 719	637 262 889
Tabasco	253	65 908	44 969	25 140 654	13 104	22 392	120 141	58 189 878
Tamaulipas	3 187	121 665	332 603	259 676 182	36 251	59 185	501 123	417 142 196
Tlaxcala	78	2 639	6 455	4 882 073	4 649	5 743	17 290	14 707 049
Veracruz de Ignacio de la Llave	864	27 038	105 385	43 448 805	42 482	73 192	296 102	252 479 502
Yucatán	1 567	20 227	75 484	23 544 044	23 072	44 472	296 842	295 468 298
Zacatecas	185	16 440	34 199	49 511 473	3 284	5 516	21 170	27 969 755
En el extranjero	0	0	0	0	13	20	277	60 405
No distribuido geográficamente	14	1 137	5 700	3 090 904	22	50	493	51 906

a/ A partir de 2007, incluye seguro colectivo, razón por la cual las cifras no son comparables con años anteriores.

b/ Considera únicamente los productos con límite de suma asegurada.

Fuente: CNSF. *Anuario Estadístico de Seguros y Fianzas,* 2010 y 2011. México, DF.

Principales indicadores de la Comisión Nacional para la Protección y Defensa de los Usuarios de Servicios Financieros por entidad federativa 2010 y 2011

Cuadro 16.11

Entidad federativa	Asistencias técnico jurídicas	Controversias recibidas			Defensoría legal	
		Gestión ordinaria	Gestión electrónica a/	Conciliación	Solicitudes recibidas	Defensorías iniciadas (Juicios)
2010						
Estados Unidos Mexicanos	**898 089**	**24 382**	**129 842**	**28 276**	**2 841**	**964**
Aguascalientes	14 835	1 395	4 775	869	264	9
Baja California	9 780	465	1 021	162	0	0
Baja California Sur	2 549	245	506	79	0	0
Campeche	4 083	530	2 177	345	44	5
Coahuila de Zaragoza	9 191	537	2 425	354	0	0
Colima	7 489	676	3 313	752	0	0
Chiapas	10 264	576	2 760	883	13	0
Chihuahua	19 194	1 434	6 135	1 459	3	0
Distrito Federal	622 111	3 989	17 823	6 602	1 994	831
Durango	6 579	681	3 698	365	0	0
Guanajuato	10 905	1 053	3 860	1 171	0	0
Guerrero	5 749	395	3 357	530	11	5
Hidalgo	6 259	334	1 515	272	0	0
Jalisco	15 432	1 026	7 508	1 821	116	19
México	6 755	286	1 469	404	0	0
Michoacán de Ocampo	4 649	731	3 711	504	15	7
Morelos	5 747	379	1 898	757	1	0
Nayarit	11 489	528	3 632	614	1	0
Nuevo León	11 183	855	5 070	1 428	1	1
Oaxaca	7 119	416	2 239	307	20	4
Puebla	11 709	737	3 383	1 006	41	14
Querétaro	8 553	619	2 376	611	80	26
Quintana Roo	11 477	631	2 137	988	74	0
San Luis Potosí	7 261	276	1 369	673	0	0
Sinaloa	9 440	974	4 388	669	43	2
Sonora	5 995	652	2 858	506	0	12
Tabasco	7 524	766	2 827	602	25	8
Tamaulipas	14 174	629	3 413	963	45	3
Tlaxcala	8 339	266	980	313	1	0
Veracruz de Ignacio de la Llave	4 637	887	3 676	1 235	21	14
Yucatán	9 872	766	3 607	382	28	4
Zacatecas	7 746	648	2 250	650	0	0
2011 P/						
Estados Unidos Mexicanos	**884 438**	**19 050**	**163 972**	**30 091**	**5 734**	**854**
Aguascalientes	18 773	957	5 465	1 187	278	10
Baja California	10 955	349	1 836	363	0	0
Baja California Sur	5 403	243	1 121	89	0	0
Campeche	5 289	344	3 473	410	25	0
Coahuila de Zaragoza	12 893	320	3 008	371	0	0
Colima	10 541	515	3 119	846	0	0
Chiapas	17 339	424	3 141	716	10	4
Chihuahua	23 708	912	7 453	1 677	2	0
Distrito Federal	529 249	3 834	23 257	6 871	5 096	759
Durango	7 025	527	4 944	348	3	0
Guanajuato	10 342	1 593	4 664	1 398	0	0
Guerrero	8 896	895	3 221	648	7	8
Hidalgo	7 628	229	2 513	303	0	0
Jalisco	18 989	593	9 372	1 473	47	11
México	8 764	174	2 043	525	0	0
Michoacán de Ocampo	7 551	501	3 603	564	0	0
Morelos	7 152	251	2 771	910	0	0
Nayarit	12 546	235	3 705	466	0	0
Nuevo León	12 935	426	6 263	1 624	1	0
Oaxaca	8 360	358	3 195	269	11	3
Puebla	14 142	599	4 412	1 236	29	10
Querétaro	10 572	419	3 069	640	86	33
Quintana Roo	16 316	785	3 001	973	0	0
San Luis Potosí	9 828	278	1 431	640	0	0
Sinaloa	15 560	745	5 895	886	56	2
Sonora	7 009	308	3 339	499	1	0
Tabasco	11 065	352	2 839	487	8	7
Tamaulipas	15 835	333	4 254	873	20	4
Tlaxcala	9 711	156	1 371	272	1	0
Veracruz de Ignacio de la Llave	8 318	516	3 796	1 316	3	0
Yucatán	12 915	417	4 279	545	49	3
Zacatecas	8 829	462	2 580	666	1	0

a/ A partir de 2010 incluye las controversias denominadas oficina virtual.

Fuente: CONDUSEF. *Anuario Estadístico, 2011* . En: www.condusef.gob.mx (23 de mayo de 2012).

Inversión extranjera directa realizada por entidad federativa de registro 2010 y 2011

Cuadro 16.12

Millones de dólares

Entidad federativa	2010	2011
Estados Unidos Mexicanos	**20 207.6**	**19 439.8**
Aguascalientes	17.4	6.2
Baja California	862.8	599.5
Baja California Sur	65.1	128.7
Campeche	7.5	1.2
Coahuila de Zaragoza	91.6	39.4
Colima	6.1	8.4
Chiapas	2.1	0.4
Chihuahua	1 530.1	884.2
Distrito Federal	7 409.7	13 565.6
Durango	489.6	215.5
Guanajuato	109.5	204.5
Guerrero	-53.3	52.3
Hidalgo	17.7	0.7
Jalisco	1 592.3	508.5
México	1 051.8	622.5
Michoacán de Ocampo	3.2	33.1
Morelos	17.0	87.5
Nayarit	52.0	91.5
Nuevo León	5 207.1	925.0
Oaxaca	5.1	6.6
Puebla	474.0	217.7
Querétaro	379.4	310.5
Quintana Roo	44.4	183.6
San Luis Potosí	264.2	141.2
Sinaloa	16.6	37.1
Sonora	121.6	145.3
Tabasco	0.8	2.9
Tamaulipas	206.6	302.8
Tlaxcala	41.4	14.0
Veracruz de Ignacio de la Llave	51.6	78.3
Yucatán	-4.4	19.1
Zacatecas	127.5	5.9

Nota: Cifras notificadas al 31 de diciembre de 2011. Las cifras con signo negativo indican desinversión. La información se refiere a la entidad federativa donde se ubica el domicilio del representante legal o de la oficina administrativa de cada empresa y no necesariamente a la entidad federativa donde se realizan las inversiones.

Fuente: SE. Dirección General de Inversión Extranjera. En: www.economia.gob.mx (15 de marzo de 2012).

17. Finanzas públicas

Gasto programable devengado del sector público federal por ámbito geográfico 1995, 2010 y 2011

Cuadro 17.1

Millones de pesos

Ámbito geográfico	1995	2010	2011 P/
Total	**290 423.6**	**2 640 625.2**	**2 884 915.8**
Aguascalientes	3 949.9	16 158.3	50 923.3
Baja California	5 117.9	46 706.6	47 224.7
Baja California Sur	1 535.2	17 890.6	19 804.8
Campeche	5 374.4	117 915.0	112 390.2
Coahuila de Zaragoza	7 861.2	40 018.0	40 627.2
Colima	2 593.9	21 345.7	25 182.0
Chiapas	7 348.8	74 648.6	78 154.5
Chihuahua	6 310.5	51 985.0	53 500.8
Distrito Federal a/	92 005.9	799 731.4	950 934.4
Durango	3 747.7	37 389.6	38 785.7
Guanajuato	6 656.9	53 851.8	57 574.0
Guerrero	5 575.0	48 015.5	52 558.5
Hidalgo	5 705.2	53 758.7	61 250.6
Jalisco	9 235.5	81 824.1	89 785.4
México	15 124.3	108 968.3	114 906.4
Michoacán de Ocampo	6 466.3	46 271.1	47 153.0
Morelos	2 782.5	24 308.0	24 365.5
Nayarit	2 258.9	25 753.3	27 893.7
Nuevo León	8 003.1	60 149.3	60 230.5
Oaxaca	6 233.3	58 742.2	58 762.3
Puebla	6 214.1	54 220.0	59 323.6
Querétaro	2 675.7	24 144.3	26 433.0
Quintana Roo	1 702.3	17 985.9	18 896.2
San Luis Potosí	4 255.2	41 445.2	44 583.7
Sinaloa	6 637.5	44 601.4	49 342.2
Sonora	5 838.2	49 050.8	56 364.2
Tabasco	9 264.4	86 534.8	85 795.1
Tamaulipas	8 939.1	105 991.2	98 034.5
Tlaxcala	1 577.4	15 398.3	15 897.2
Veracruz de Ignacio de la Llave	18 671.0	206 589.1	214 633.0
Yucatán	3 712.6	37 145.6	37 965.7
Zacatecas	2 709.9	25 831.2	26 069.7
En el extranjero	4 940.5	10 863.0	12 562.4
No identificable geográficamente	9 399.3	135 393.3	127 007.8

a/ Se excluyen los subsidios y transferencias al ISSSTE así como los subsidios y transferencias a las entidades bajo control presupuestario directo.

Fuente: PR. *Sexto Informe de Gobierno, 2012. Anexo.* México, DF, 2012.

Participaciones federales pagadas a entidades federativas y municipios por entidad federativa 2010 y 2011

Cuadro 17.2

Millones de pesos

Entidad federativa	Total	Fondo general de participaciones a/	Fondo de fomento municipal	Tenencia	Comercio exterior	Derecho adicional sobre extracción de petróleo	Incentivos económicos b/	Impuesto especial sobre producción y servicios c/	Impuesto sobre automóviles nuevos d/	Otros e/
2010										
Estados Unidos Mexicanos	**437 327.6**	**332 308.0**	**16 566.7**	**19 093.0**	**2 253.1**	**255.8**	**8 414.8**	**7 185.3**	**6 518.8**	**44 732.2**
Aguascalientes	4 820.4	3 692.7	467.1	17.7	0.0	0.0	120.1	60.2	65.9	396.7
Baja California	12 393.4	9 499.6	225.0	471.5	87.5	0.0	533.0	237.5	144.2	1 195.1
Baja California Sur	2 982.1	2 263.0	126.3	108.3	0.2	0.0	114.4	63.6	33.7	272.6
Campeche	5 625.8	3 216.2	206.4	17.4	7.4	169.9	115.7	47.1	35.7	1 810.3
Coahuila de Zaragoza	10 581.9	8 000.1	256.8	571.1	54.5	0.0	288.4	205.2	293.3	912.4
Colima	3 084.3	2 312.3	252.7	14.1	52.8	0.0	100.2	41.6	39.4	271.2
Chiapas	17 481.8	14 824.6	278.1	78.8	3.0	0.0	179.4	131.4	107.8	1 878.7
Chihuahua	12 556.6	9 617.9	336.3	468.4	90.7	0.0	332.3	282.3	217.3	1 211.4
Distrito Federal	52 591.6	39 458.8	2 276.0	4 817.9	0.0	0.0	654.1	815.0	1 355.5	3 214.2
Durango	5 634.9	4 385.0	398.5	147.6	0.0	0.0	103.1	91.9	32.6	476.2
Guanajuato	16 847.8	13 241.9	530.9	696.0	0.0	0.0	301.7	320.6	214.3	1 542.4
Guerrero	9 522.6	7 634.6	216.5	198.0	2.2	0.0	153.6	157.6	59.5	1 100.5
Hidalgo	8 307.3	6 127.1	931.4	232.1	0.0	0.0	130.8	110.6	65.6	709.6
Jalisco	28 071.1	21 530.3	590.1	1 679.2	0.0	0.0	741.2	633.0	522.4	2 374.8
México	53 409.7	43 617.2	742.5	2 466.0	0.0	0.0	693.9	787.2	793.2	4 309.6
Michoacán de Ocampo	13 344.1	9 838.3	910.1	462.0	96.8	0.0	212.4	293.0	162.4	1 369.2
Morelos	6 229.7	4 817.8	390.2	210.8	0.0	0.0	96.6	102.3	76.7	535.1
Nayarit	4 456.3	3 182.1	361.1	39.8	0.0	0.0	128.1	71.9	23.6	649.7
Nuevo León	20 436.6	15 515.4	299.1	1 542.1	40.4	0.0	380.9	582.2	391.2	1 685.3
Oaxaca	11 179.8	8 440.3	987.4	197.0	3.1	0.0	125.6	142.0	81.4	1 203.1
Puebla	18 241.5	13 899.4	877.8	688.6	0.0	0.0	350.2	231.7	292.2	1 901.5
Querétaro	7 152.6	5 543.8	457.6	56.1	0.0	0.0	227.2	84.0	134.1	649.9
Quintana Roo	5 694.9	3 951.8	294.4	322.6	10.7	0.0	374.6	132.2	159.3	449.3
San Luis Potosí	8 346.0	6 404.2	465.1	461.8	0.0	0.0	126.4	135.7	101.7	651.1
Sinaloa	11 008.1	8 064.1	225.9	491.5	5.1	0.0	325.8	241.9	213.8	1 440.0
Sonora	13 020.7	8 167.5	188.3	464.3	112.2	0.0	424.7	244.9	173.2	3 245.6
Tabasco	16 533.4	12 378.1	437.1	322.9	0.0	30.3	92.2	122.3	107.1	3 043.3
Tamaulipas	14 170.7	9 366.5	447.4	614.3	1 562.7	2.7	221.4	254.1	241.2	1 460.3
Tlaxcala	4 566.8	3 363.9	325.0	64.5	0.0	0.0	47.2	22.6	19.6	724.0
Veracruz de Ignacio de la Llave	25 972.6	20 681.9	698.7	877.3	113.6	52.9	365.8	279.7	263.6	2 639.2
Yucatán	7 023.8	5 271.5	640.3	147.0	10.4	0.0	164.6	166.2	73.8	549.9
Zacatecas	6 038.8	4 000.0	726.5	146.3	0.0	0.0	188.9	93.7	23.2	860.1
2011 P/										
Estados Unidos Mexicanos	**477 256.2**	**366 665.7**	**18 283.1**	**16 373.8**	**2 486.1**	**328.8**	**10 709.7**	**8 017.8**	**6 982.8**	**47 408.6**
Aguascalientes	5 260.1	4 084.0	482.9	10.7	0.0	0.0	132.4	63.1	67.7	419.3
Baja California	12 877.7	10 273.1	258.8	30.8	89.9	0.0	558.2	283.2	161.4	1 222.5
Baja California Sur	3 300.3	2 526.7	137.3	100.0	0.2	0.0	124.0	74.8	39.1	298.2
Campeche	5 979.1	3 198.4	211.5	9.9	7.0	212.6	85.0	60.3	36.6	2 157.8
Coahuila de Zaragoza	11 559.2	8 628.7	302.6	592.3	60.9	0.0	305.6	223.4	534.0	911.5
Colima	3 399.4	2 530.5	263.3	23.1	56.9	0.0	101.2	102.3	40.9	281.1
Chiapas	19 040.8	16 214.0	352.6	18.2	3.6	0.0	197.7	148.2	119.1	1 987.4
Chihuahua	13 055.9	10 428.2	376.5	77.8	96.5	0.0	322.2	292.1	237.8	1 224.8
Distrito Federal	56 308.1	42 694.9	2 419.7	4 709.8	0.0	0.0	660.1	1 011.3	1 473.0	3 339.3
Durango	6 070.8	4 868.5	418.1	52.4	0.0	0.0	114.6	98.1	30.5	488.6
Guanajuato	19 147.4	15 176.5	629.1	742.1	0.0	0.0	321.7	356.8	229.7	1 691.4
Guerrero	10 939.1	8 930.4	285.0	216.5	2.0	0.0	157.1	131.2	59.5	1 157.4
Hidalgo	9 293.2	6 890.2	975.9	226.5	0.0	0.0	139.7	105.8	69.6	885.4
Jalisco	30 887.5	23 876.4	700.6	1 833.5	0.0	0.0	783.0	647.8	544.0	2 502.3
México	59 629.3	48 989.6	1 020.3	2 579.1	0.0	0.0	885.2	810.4	872.7	4 471.9
Michoacán de Ocampo	14 888.0	11 167.6	982.2	490.8	98.1	0.0	211.6	308.8	165.5	1 463.4
Morelos	6 943.5	5 475.5	413.0	211.1	0.0	0.0	88.0	108.3	86.0	561.6
Nayarit	4 778.6	3 588.4	384.0	21.7	0.0	0.0	124.5	78.8	21.5	559.6
Nuevo León	22 504.0	16 891.7	362.9	668.7	33.4	0.0	2 027.8	599.3	265.6	1 654.7
Oaxaca	12 351.6	9 571.8	1 044.9	40.7	3.0	0.0	126.4	184.1	82.5	1 298.2
Puebla	19 498.5	15 381.3	944.2	190.5	0.0	0.0	349.2	294.7	326.0	2 012.7
Querétaro	7 916.7	6 088.2	485.1	24.5	0.0	0.0	305.1	113.8	147.1	752.8
Quintana Roo	6 240.6	4 261.5	307.5	420.5	11.3	0.0	437.2	155.4	180.0	467.3
San Luis Potosí	9 170.0	7 186.3	519.2	404.6	0.0	0.0	135.0	143.8	101.6	679.4
Sinaloa	11 695.7	8 889.3	264.0	99.1	5.1	0.0	326.2	279.5	208.7	1 623.8
Sonora	14 400.1	9 078.2	231.1	561.3	129.6	0.0	505.1	307.9	189.0	3 397.9
Tabasco	17 174.7	12 763.1	465.6	101.1	0.0	42.2	148.5	128.3	113.2	3 412.6
Tamaulipas	14 842.3	9 901.5	503.3	540.8	1 751.1	3.2	214.8	290.6	198.8	1 438.1
Tlaxcala	4 941.3	3 687.4	337.5	57.3	0.0	0.0	69.8	23.0	22.3	744.0
Veracruz de Ignacio de la Llave	28 944.6	22 995.4	798.9	1 134.0	123.3	70.8	379.3	304.2	261.2	2 877.7
Yucatán	7 594.2	5 869.2	658.8	21.4	14.2	0.0	178.5	193.0	75.9	583.1
Zacatecas	6 624.0	4 559.3	746.4	162.8	0.0	0.0	195.1	95.3	22.3	842.8

a/ Incluye reserva de contingencia.

b/ Incluye fiscalización conjunta, vigilancia marítima terrestre y retribución por la importación de vehículos usados (2006).

c/ Hasta 2000 se refería a tabaco, cervezas y bebidas alcohólicas; hasta 2005 se denominaba fondo de impuestos especiales.

d/ Incluye fondo de compensación de ISAN.

e/ A partir de 2008 incluye fondo de fiscalización, fondo de extracción de hidrocarburos e IEPS sobre gasolinas artículo 2A, Fracción II.

Fuente: SHCP. *Estadísticas Oportunas de Finanzas Públicas y Deuda Pública. Información mensual.* En: www.shcp.gob.mx (7 de marzo de 2012).

Aportaciones federales para entidades federativas y municipios por entidad federativa según fondo
2010 y 2011

Cuadro 17.3

Millones de pesos

Entidad federativa	Total	FAEB a/	FASSA b/	FAIS c/	FAM d/	FAFM e/	FASP f/	FAETA g/	FAFEF h/
2010									
Estados Unidos Mexicanos	**461 391.6**	**276 229.4**	**53 096.8**	**41 386.5**	**13 475.5**	**42 417.9**	**6 916.8**	**4 692.1**	**23 176.5**
Aguascalientes	5 336.0	3 262.9	870.2	162.8	194.2	450.4	107.7	71.8	216.0
Baja California	11 911.1	7 418.4	1 146.5	304.6	451.7	1 250.7	281.4	147.3	910.6
Baja California Sur	3 612.7	2 303.6	557.4	64.6	142.5	223.3	139.0	47.2	135.0
Campeche	5 206.6	3 037.3	891.8	403.5	162.5	313.8	107.7	79.0	211.0
Coahuila de Zaragoza	10 664.6	7 165.4	1 002.9	345.9	229.2	1 036.3	195.4	190.7	498.7
Colima	3 766.2	2 214.9	750.0	104.6	133.4	237.0	105.2	55.9	165.3
Chiapas	24 425.4	12 987.6	2 475.7	4 635.3	882.4	1 776.8	287.5	234.2	1 145.9
Chihuahua	13 020.6	7 709.5	1 393.2	840.0	471.2	1 336.8	238.6	149.9	881.3
Distrito Federal i/	36 017.1	27 144.5	2 829.8	0.0	457.4	3 514.5	433.5	0.0	1 637.3
Durango	9 007.7	5 569.7	1 179.0	669.4	336.1	610.7	163.4	75.6	403.9
Guanajuato	18 606.6	10 736.4	1 855.1	2 081.6	575.9	1 987.2	250.9	201.9	917.5
Guerrero	20 921.2	12 169.6	2 679.0	3 173.6	584.0	1 236.1	205.8	157.3	715.8
Hidalgo	13 364.6	8 099.1	1 777.3	1 350.5	405.7	954.0	174.0	100.8	503.1
Jalisco	23 151.4	13 320.9	3 012.8	1 335.3	616.0	2 765.1	310.7	249.8	1 540.7
México	45 527.1	24 817.2	6 021.2	3 484.9	1 136.1	5 851.1	550.1	611.1	3 055.4
Michoacán de Ocampo	19 048.1	11 675.6	1 874.8	2 154.3	490.8	1 559.9	249.3	191.9	851.4
Morelos	7 473.5	4 649.2	907.7	488.9	233.0	660.0	147.7	93.5	293.5
Nayarit	5 984.6	3 720.3	835.3	354.1	214.6	381.8	133.3	74.5	270.7
Nuevo León	14 117.1	8 730.2	1 511.9	405.9	406.3	1 753.9	265.1	134.0	909.9
Oaxaca	22 409.7	13 215.6	2 187.1	3 905.8	659.9	1 397.8	218.4	105.3	719.8
Puebla	21 781.8	11 906.1	2 041.4	3 263.7	749.7	2 227.6	262.6	194.9	1 135.7
Querétaro	7 094.0	4 039.0	1 033.5	559.2	238.3	678.9	132.0	76.8	336.4
Quintana Roo	5 803.2	3 344.9	902.3	296.2	289.7	519.7	140.8	102.0	207.6
San Luis Potosí	12 467.9	7 738.3	1 153.3	1 452.9	355.5	978.8	199.2	115.4	474.5
Sinaloa	11 309.6	6 712.0	1 488.8	690.0	340.6	1 044.4	196.8	192.2	644.8
Sonora	10 614.6	6 302.8	1 417.7	410.4	346.6	989.5	280.6	211.2	655.7
Tabasco	10 175.5	5 677.1	1 436.7	1 117.2	357.6	807.8	160.7	133.2	485.2
Tamaulipas	13 799.9	8 604.5	1 800.1	689.3	373.0	1 258.9	256.2	172.9	644.8
Tlaxcala	5 438.8	3 268.3	725.8	355.2	203.3	447.5	128.5	59.3	250.9
Veracruz de Ignacio de la Llave	32 411.9	18 739.6	3 154.4	4 599.7	899.1	2 866.4	332.6	281.7	1 538.6
Yucatán	8 464.5	4 672.2	1 108.3	896.0	296.6	757.8	149.6	115.5	468.3
Zacatecas	8 458.1	5 276.8	1 075.8	791.1	242.4	543.1	112.6	65.1	351.1

(Continúa)

Aportaciones federales para entidades federativas y municipios por entidad federativa según fondo
2010 y 2011

Millones de pesos

Cuadro 17.3

Entidad federativa	Total	FAEB a/	FASSA b/	FAIS c/	FAM d/	FAFM e/	FASP f/	FAETA g/	FAFEF h/
2011 P/									
Estados Unidos Mexicanos	**499 290.6**	**292 286.6**	**59 627.7**	**46 460.2**	**15 127.5**	**47 618.1**	**7 124.2**	**5 028.7**	**26 018.1**
Aguascalientes	5 682.9	3 367.3	1 011.3	180.7	193.7	500.2	111.6	76.7	241.4
Baja California	12 773.9	7 874.3	1 329.5	341.7	472.5	1 331.6	290.1	157.7	976.5
Baja California Sur	3 830.6	2 392.9	636.7	72.3	120.4	268.9	140.9	50.5	147.9
Campeche	5 586.8	3 162.1	997.9	451.7	221.7	347.0	110.7	83.8	212.0
Coahuila de Zaragoza	11 477.1	7 508.1	1 169.9	384.5	303.7	1 160.3	202.3	202.5	545.8
Colima	4 024.1	2 290.4	862.1	116.3	129.8	274.5	108.9	61.6	180.5
Chiapas	26 619.6	13 700.2	2 805.2	5 233.2	964.1	2 023.6	294.6	250.7	1 348.1
Chihuahua	14 058.0	8 165.5	1 560.8	947.0	590.2	1 435.8	249.5	162.1	947.0
Distrito Federal i/	39 229.9	29 567.3	3 082.9	0.0	470.2	3 945.4	445.5	0.0	1 718.6
Durango	9 625.2	5 808.5	1 340.2	753.5	341.3	689.3	168.7	80.8	442.9
Guanajuato	20 513.4	11 656.0	2 024.2	2 338.3	635.7	2 316.0	260.3	217.8	1 065.1
Guerrero	22 415.1	12 639.7	2 852.2	3 583.6	649.8	1 429.7	215.0	167.5	877.5
Hidalgo	14 286.2	8 302.1	2 013.6	1 513.1	470.6	1 125.1	178.4	107.8	575.5
Jalisco	25 306.9	14 432.2	3 280.7	1 494.6	711.1	3 103.0	319.1	267.3	1 699.0
México	50 253.9	27 175.9	6 728.4	3 887.5	1 323.0	6 406.0	568.1	655.8	3 509.3
Michoacán de Ocampo	20 561.5	12 127.5	2 161.4	2 418.5	565.0	1 835.8	258.8	206.0	988.5
Morelos	8 003.7	4 799.9	1 052.1	544.7	247.6	750.1	153.6	99.9	355.8
Nayarit	6 406.5	3 850.0	982.9	396.6	194.8	458.0	136.3	79.6	308.3
Nuevo León	15 233.7	9 316.7	1 653.1	453.0	474.4	1 960.2	272.7	142.8	960.9
Oaxaca	24 045.8	13 700.8	2 398.8	4 413.0	711.1	1 605.0	225.8	111.8	879.5
Puebla	23 807.9	12 875.4	2 226.7	3 659.6	821.1	2 439.7	270.0	208.2	1 307.1
Querétaro	7 710.2	4 234.4	1 151.2	627.3	338.9	771.7	136.3	82.4	368.0
Quintana Roo	6 274.6	3 479.7	1 023.8	331.6	396.2	559.1	145.2	109.2	229.8
San Luis Potosí	13 249.8	7 996.3	1 305.4	1 630.5	363.6	1 091.7	203.2	122.9	536.3
Sinaloa	12 212.6	7 070.7	1 676.5	769.4	405.6	1 168.4	203.8	208.2	710.1
Sonora	11 336.0	6 659.0	1 568.4	457.3	303.8	1 124.0	285.6	226.2	711.7
Tabasco	11 110.8	6 002.6	1 685.4	1 252.3	417.7	945.1	165.0	142.5	500.1
Tamaulipas	14 693.5	8 927.4	2 002.8	769.6	466.8	1 380.6	262.7	188.1	695.6
Tlaxcala	5 893.9	3 419.2	903.3	395.3	189.4	493.9	131.9	63.6	297.4
Veracruz de Ignacio de la Llave	34 863.3	19 411.5	3 674.8	5 154.7	991.6	3 224.6	341.9	300.9	1 763.4
Yucatán	9 133.3	4 911.8	1 222.7	999.0	381.1	824.5	152.5	124.4	517.2
Zacatecas	9 069.9	5 461.2	1 242.8	889.8	261.0	629.3	115.2	69.4	401.3

a/ Fondo de Aportaciones para la Educación Básica, Normal, Tecnológica y de Adultos.
b/ Fondo de Aportaciones para los Servicios de Salud.
c/ Fondo de Aportaciones para la Infraestructura Social.
d/ Fondo de Aportaciones Múltiples.
e/ Fondo de Aportaciones para el Fortalecimiento de los Municipios y del Distrito Federal.
f/ Fondo de Aportaciones para la Seguridad Pública de los Estados y del Distrito Federal.
g/ Fondo de Aportaciones para la Educación Tecnológica y de Adultos.
h/ Fondo de Aportaciones para el Fortalecimiento de las Entidades Federativas.
i/ Para FAEB considera los recursos del Ramo 25 Previsiones y Aportaciones para los Sistemas de Educación Básica, Normal, Tecnológica y de Adultos.
Fuente: SHCP. *Estadísticas Oportunas de Finanzas Públicas y Deuda Pública. Información mensual.* En: www.shcp.gob.mx (7 de marzo de 2012).

Obligaciones financieras de entidades federativas y municipios por entidad federativa 1995, 2010 y 2011

Cuadro 17.4

Millones de pesos

Entidad federativa	1995	2010	2011 P/ a/
Estados Unidos Mexicanos	**37 099.6**	**262 086.0**	**262 758.0**
Aguascalientes	307.5	2 603.1	2 550.5
Baja California	960.3	9 490.8	9 601.3
Baja California Sur	296.8	2 030.8	1 870.3
Campeche	460.9	328.6	438.1
Coahuila de Zaragoza	926.0	8 267.1	8 342.2
Colima	263.4	1 303.9	1 434.9
Chiapas	992.0	8 236.2	8 035.5
Chihuahua	1 215.2	12 547.0	13 105.4
Durango	462.3	3 697.7	3 663.5
Guanajuato	411.7	7 632.2	7 608.4
Guerrero	858.2	3 794.9	4 084.9
Hidalgo	14.2	4 022.9	3 928.1
Jalisco	3 371.9	22 122.9	21 997.3
México	8 643.9	38 249.7	37 731.2
Michoacán de Ocampo	256.2	10 069.5	13 381.4
Morelos	232.7	1 269.6	1 436.1
Nayarit	187.6	3 150.9	4 127.6
Nuevo León	6 427.4	33 971.5	34 634.4
Oaxaca	147.0	4 615.4	4 608.7
Puebla	321.4	9 104.7	9 119.5
Querétaro	1 090.0	2 219.8	2 187.3
Quintana Roo	643.4	10 037.2	10 264.9
San Luis Potosí	426.3	4 823.5	4 787.5
Sinaloa	1 337.6	4 879.3	4 879.0
Sonora	4 869.4	17 287.4	13 163.7
Tabasco	343.3	2 233.2	2 332.6
Tamaulipas	531.9	10 069.8	9 087.7
Tlaxcala	52.7	0.0	0.0
Veracruz de Ignacio de la Llave	379.4	21 499.9	21 874.9
Yucatán	288.1	1 844.3	1 829.1
Zacatecas	380.9	682.0	652.1

Nota: A partir del primer trimestre de 2005 cambia la metodología de las estadísticas de la deuda pública ya que incluye la deuda bancaria y bursátil no registrada y reportada a la SHCP por las entidades federativas, y la deuda municipal avalada y no avalada por los gobiernos de los estados. Saldos al 31 de diciembre de cada año. Se excluye la deuda del Distrito Federal.

a/ Cifras al mes de septiembre.

Fuente: SHCP. *Estadísticas Oportunas de Finanzas Públicas y Deuda Pública. Información mensual.* En: www.shcp.gob.mx (7 de marzo de 2012).

Ingresos brutos estatales por entidad federativa según fracción de la Ley de Ingresos 2009 y 2010

Cuadro 17.5

Millones de pesos

Entidad federativa	Total	Ingresos netos										Disponibilidad inicial
		Impuestos	Derechos	Productos	Aprovechamientos	Contribuciones de mejoras	Participaciones federales	Aportaciones federales	Otros ingresos	Por cuenta de terceros	Financiamiento	
2009												
Estados Unidos Mexicanos	**1 270 025**	**49 931**	**35 765**	**6 791**	**22 430**	**1 064**	**386 230**	**651 688**	**38 300**	**2 156**	**42 985**	**32 687**
Aguascalientes	13 862	476	205	28	53	0	4 727	7 338	1	0	1 033	0
Baja California	28 516	1 251	767	120	305	92	10 596	15 122	0	0	263	0
Baja California Sur	9 870	354	45	45	967	0	2 955	4 493	597	0	415	0
Campeche	13 498	546	263	78	52	0	4 736	6 740	0	0	1 083	0
Coahuila de Zaragoza	33 709	528	779	56	61	143	9 068	18 792	1 596	0	1 000	1 688
Colima	8 207	179	181	30	45	0	2 711	4 826	NS	0	236	0
Chiapas	54 418	941	1 001	421	766	13	16 889	32 063	5	0	2 319	0
Chihuahua	39 692	1 678	2 569	140	992	0	12 031	18 681	1 226	0	2 350	25
Distrito Federal a/	119 644	20 147	13 860	1 482	4 130	NS	46 715	27 604	3 755	0	1 950	0
Durango	21 901	461	515	109	125	15	4 836	13 801	0	0	0	2 039
Guanajuato	48 006	1 539	1 083	149	265	0	13 998	26 436	1 492	0	3 044	0
Guerrero	36 126	889	251	74	64	0	7 649	25 556	1 642	0	0	0
Hidalgo	27 570	688	1 008	81	135	0	6 971	17 156	0	0	1 500	31
Jalisco	74 232	2 036	1 206	421	987	0	23 733	32 737	1 639	2 156	6 678	2 641
México	152 713	5 539	1 568	656	2 731	213	44 317	77 969	18 682	0	0	1 038
Michoacán de Ocampo	44 224	741	717	116	629	2	10 993	25 664	630	0	4 002	731
Morelos	18 776	311	325	52	50	163	5 974	10 169	11	0	0	1 722
Nayarit	14 845	327	157	8	23	0	3 890	8 883	1 090	0	0	468
Nuevo León	53 271	2 475	1 387	145	4 077	0	19 881	24 320	0	0	0	986
Oaxaca	51 602	352	696	405	135	80	9 296	35 517	79	0	0	5 041
Puebla	51 085	1 017	929	118	121	0	17 128	31 211	560	0	0	0
Querétaro	19 909	1 000	409	290	265	3	6 501	10 619	0	0	823	0
Quintana Roo	20 433	772	552	152	257	0	5 068	9 027	3 067	0	0	1 540
San Luis Potosí	26 791	560	306	409	208	0	6 968	16 837	3	0	1 500	0
Sinaloa	31 311	587	1 193	310	224	0	10 626	18 371	0	0	0	0
Sonora	38 100	826	638	201	3 207	188	12 638	16 132	7	0	353	3 910
Tabasco	35 970	331	450	67	391	0	16 150	17 162	0	0	0	1 420
Tamaulipas	41 913	1 072	971	276	333	0	12 012	19 672	0	0	5 500	2 078
Tlaxcala	14 314	137	180	41	14	0	4 350	7 892	154	0	0	1 546
Veracruz de Ignacio de la Llave	82 831	1 506	993	63	390	0	21 320	44 784	2 066	0	6 800	4 909
Yucatán	21 458	416	225	202	201	0	6 297	12 636	0	0	1 481	0
Zacatecas	21 227	249	335	48	228	152	5 210	13 478	0	0	655	873

(Continúa)

Ingresos brutos estatales por entidad federativa según fracción de la Ley de Ingresos 2009 y 2010

Cuadro 17.5

Millones de pesos

Entidad federativa	Total	Ingresos netos										Disponibilidad inicial
		Impuestos	Derechos	Productos	Aprovechamientos	Contribuciones de mejoras	Participaciones federales	Aportaciones federales	Otros ingresos	Por cuenta de terceros	Financiamiento	
2010 P/												
Estados Unidos Mexicanos	**1 366 158**	**58 307**	**42 005**	**6 533**	**23 607**	**1 012**	**435 278**	**641 934**	**43 760**	**0**	**88 240**	**25 482**
Aguascalientes	13 441	497	223	24	20	0	4 821	7 496	1	0	300	60
Baja California	31 858	1 381	1 126	134	242	58	12 302	15 147	32	0	1 436	0
Baja California Sur	9 556	363	43	21	552	0	2 987	4 472	57	0	1 062	0
Campeche	14 830	823	326	54	207	0	5 465	7 487	18	0	450	0
Coahuila de Zaragoza	50 238	687	1 095	97	111	240	10 634	14 583	477	0	21 229	1 086
Colima	8 827	414	192	16	43	0	3 041	5 122	0	0	0	0
Chiapas	57 418	1 262	921	326	899	13	17 481	32 946	3 570	0	0	0
Chihuahua	40 480	1 703	2 648	163	516	0	12 397	19 322	1 080	0	2 130	521
Distrito Federal a/	130 541	24 242	15 358	1 378	5 526	0	52 601	21 196	4 847	0	5 394	0
Durango	20 196	428	346	238	59	0	5 632	13 427	65	0	0	0
Guanajuato	48 465	1 680	1 082	576	244	0	16 847	25 182	1 290	0	1 563	0
Guerrero	39 798	906	352	78	151	0	9 608	26 714	379	0	1 611	0
Hidalgo	27 397	818	1 200	71	293	0	8 265	16 215	16	0	0	518
Jalisco	73 161	2 172	1 386	248	775	0	27 687	34 606	209	0	1 795	4 283
México	171 651	6 029	3 936	1 074	8 176	174	53 802	80 251	13 767	0	2 530	1 914
Michoacán de Ocampo	48 321	742	758	105	638	1	13 232	27 192	3 794	0	1 858	0
Morelos	19 544	367	339	46	43	90	6 304	10 792	0	0	0	1 562
Nayarit	15 997	466	196	4	29	0	4 445	8 888	200	0	1 625	143
Nuevo León	59 343	2 674	1 426	185	1 106	0	20 399	22 098	786	0	8 838	1 829
Oaxaca	51 711	348	732	211	170	52	11 172	34 534	128	0	500	3 864
Puebla	54 491	1 161	1 102	128	118	0	18 229	30 676	577	0	2 500	0
Querétaro	20 841	1 532	456	159	113	42	7 229	10 727	0	0	583	0
Quintana Roo	23 018	933	580	145	449	0	5 654	8 401	0	0	6 856	0
San Luis Potosí	27 761	610	578	138	209	0	8 303	16 545	1 203	0	175	0
Sinaloa	32 447	621	1 269	244	227	0	11 126	18 077	0	0	883	0
Sonora	38 993	882	678	72	1 357	200	12 927	18 062	10	0	3 410	1 393
Tabasco	35 072	737	487	41	169	0	16 503	16 913	0	0	0	222
Tamaulipas	40 127	1 142	1 315	269	270	0	12 604	20 062	14	0	4 451	0
Tlaxcala	17 006	147	195	148	34	0	4 569	8 024	2 316	0	0	1 574
Veracruz de Ignacio de la Llave	98 322	1 604	1 112	32	312	0	25 934	41 789	8 925	0	12 100	6 514
Yucatán	21 768	670	199	47	369	0	7 044	11 877	0	0	1 562	0
Zacatecas	23 538	267	347	60	180	141	6 035	13 110	0	0	3 398	0

a/ Se refiere al sector central del gobierno del Distrito Federal.

Fuente: INEGI. *Finanzas Públicas Estatales y Municipales de México, 2007-2010.* Aguascalientes, Ags., México, 2012.

Egresos brutos estatales por entidad federativa según objeto del gasto 2009 y 2010

Cuadro 17.6

Millones de pesos

Entidad federativa	Total	Egresos netos											Disponibilidad final
		Servicios personales	Materiales y suministros	Servicios generales	Subsidios, transferencias y ayudas	Adquisición de bienes muebles e inmuebles	Obras públicas y acciones sociales	Inversión financiera	Recursos asignados a municipios a/	Otros egresos	Por cuenta de terceros	Deuda pública	
2009													
Estados Unidos Mexicanos	**1 270 025**	**266 507**	**12 755**	**37 757**	**522 521**	**9 544**	**124 213**	**3 717**	**205 416**	**8 143**	**627**	**27 906**	**50 920**
Aguascalientes	13 862	878	91	436	6 778	111	3 309	22	2 000	0	0	237	0
Baja California	28 516	7 992	513	726	12 835	1 104	619	0	4 427	2	0	298	0
Baja California Sur	9 870	593	79	163	6 707	32	673	0	1 194	0	0	430	0
Campeche	13 498	3 822	255	651	4 063	12	2 270	0	2 419	0	0	7	0
Coahuila de Zaragoza	33 709	11 400	189	1 348	7 881	211	6 695	0	4 328	230	0	342	1 086
Colima	8 207	1 028	101	166	4 942	10	567	0	1 193	9	0	191	0
Chiapas	54 418	7 995	608	1 945	25 391	507	5 366	576	9 989	0	0	322	1 720
Chihuahua	39 692	6 105	348	1 249	21 957	56	3 842	0	4 845	0	0	767	523
Distrito Federal b/	119 644	19 997	3 080	8 520	35 016	1 819	5 464	35	38 230	0	0	6 512	971
Durango	21 901	2 519	159	300	10 266	79	3 677	0	2 587	0	0	270	2 044
Guanajuato	48 006	15 911	363	1 426	15 585	2 086	2 551	0	7 256	28	0	234	2 565
Guerrero	36 126	3 757	244	523	23 565	77	878	0	6 037	0	0	322	722
Hidalgo	27 570	971	74	273	15 820	3	5 304	0	4 311	0	0	295	518
Jalisco	74 232	21 417	593	1 415	28 027	1 169	3 786	0	11 854	0	627	1 061	4 283
México	152 713	30 254	670	1 692	69 105	49	11 155	2 580	20 504	0	0	8 229	8 475
Michoacán de Ocampo	44 224	19 732	610	1 043	10 044	133	5 328	0	6 509	0	0	826	0
Morelos	18 776	1 029	148	126	9 471	25	3 096	0	3 039	74	0	205	1 562
Nayarit	14 845	1 539	122	379	7 797	7	2 773	0	1 922	0	0	164	143
Nuevo León	53 271	9 122	242	1 460	24 258	21	6 743	0	6 183	0	0	2 825	2 417
Oaxaca	51 602	3 460	299	1 705	22 329	240	7 570	0	7 605	0	0	1	8 393
Puebla	51 085	18 139	692	2 368	14 976	239	5 442	37	8 950	0	0	241	1
Querétaro	19 909	1 772	124	364	10 129	31	4 017	0	3 386	0	0	87	0
Quintana Roo	20 433	1 949	214	908	9 213	54	2 706	0	2 318	0	0	1 081	1 991
San Luis Potosí	26 791	3 926	110	318	15 037	21	1 642	104	4 404	0	0	394	835
Sinaloa	31 311	3 672	113	707	20 399	65	2 107	42	4 026	0	0	165	15
Sonora	38 100	5 593	347	860	17 748	93	5 301	0	4 279	2 000	0	485	1 393
Tabasco	35 970	12 340	604	1 160	14 437	502	123	102	5 846	159	0	0	698
Tamaulipas	41 913	3 993	108	922	15 497	2	12 668	0	4 908	0	0	1 268	2 546
Tlaxcala	14 314	1 549	130	189	7 475	11	1 264	32	1 964	126	0	0	1 574
Veracruz de Ignacio de la Llave	82 831	30 456	942	2 714	19 945	273	5 045	1	12 250	5 512	0	0	5 693
Yucatán	21 458	6 762	424	1 246	7 862	415	1 153	3	3 439	3	0	151	0
Zacatecas	21 227	6 836	163	454	7 965	84	1 078	184	3 214	0	0	497	752

(Continúa)

Egresos brutos estatales por entidad federativa según objeto del gasto 2009 y 2010

Cuadro 17.6

Millones de pesos

Entidad federativa	Total	Egresos netos											Disponibilidad final
		Servicios personales	Materiales y suministros	Servicios generales	Subsidios, transferencias y ayudas	Adquisición de bienes muebles e inmuebles	Obras públicas y acciones sociales	Inversión financiera	Recursos asignados a municipios a/	Otros egresos	Por cuenta de terceros	Deuda pública	
2010 P/													
Estados Unidos Mexicanos	**1 366 158**	**286 695**	**13 746**	**41 753**	**578 451**	**7 047**	**122 005**	**6 127**	**216 392**	**12 676**	**0**	**43 475**	**37 790**
Aguascalientes	13 441	1 019	96	297	7 304	80	2 248	8	2 113	0	0	275	0
Baja California	31 858	8 912	536	834	14 252	1 268	1 081	0	4 613	28	0	334	0
Baja California Sur	9 556	596	76	184	6 225	18	337	381	1 176	0	0	563	0
Campeche	14 830	4 167	223	762	5 834	44	997	0	2 489	0	0	314	0
Coahuila de Zaragoza	50 238	11 320	446	1 104	10 044	388	19 151	0	3 782	0	0	2 494	1 509
Colima	8 827	1 030	104	181	5 336	4	824	0	1 249	19	0	76	3
Chiapas	57 418	7 501	674	1 226	29 467	186	4 015	905	10 078	0	0	1 810	1 556
Chihuahua	40 480	6 621	387	1 315	21 925	78	2 818	0	6 245	0	0	827	266
Distrito Federal b/	130 541	22 968	3 049	9 480	42 029	1 319	1 739	139	41 554	0	0	6 751	1 514
Durango	20 196	2 813	168	348	10 955	94	2 672	0	2 656	0	0	476	14
Guanajuato	48 465	17 332	363	1 628	16 049	410	1 940	0	7 575	0	0	354	2 813
Guerrero	39 798	2 845	251	511	26 933	211	2 072	0	6 460	0	0	516	0
Hidalgo	27 397	1 248	88	315	17 329	2	2 830	0	4 434	0	0	378	773
Jalisco	73 161	23 724	596	1 478	27 828	989	2 299	0	12 192	0	0	1 723	2 332
México	171 651	32 528	769	2 161	84 760	170	12 540	4 035	21 345	0	0	8 304	5 039
Michoacán de Ocampo	48 321	21 144	696	1 134	9 907	152	6 303	0	6 768	0	0	2 217	0
Morelos	19 544	1 016	175	144	10 580	14	2 746	0	3 275	399	0	70	1 125
Nayarit	15 997	1 769	226	583	8 510	17	2 473	0	1 972	211	0	235	0
Nuevo León	59 343	10 060	236	1 893	25 132	85	7 499	0	6 671	0	0	4 924	2 843
Oaxaca	51 711	3 681	337	1 696	23 561	224	8 449	0	8 177	2 904	0	13	2 670
Puebla	54 491	19 581	510	2 027	15 159	101	6 476	381	9 359	0	0	604	295
Querétaro	20 841	1 957	137	788	10 384	36	3 963	0	3 504	0	0	71	0
Quintana Roo	23 018	1 951	272	1 293	10 710	71	2 353	17	2 857	0	0	3 496	0
San Luis Potosí	27 761	4 482	135	294	15 603	14	1 069	120	4 559	0	0	301	1 186
Sinaloa	32 447	4 027	92	781	21 582	28	1 718	0	4 080	0	0	139	0
Sonora	38 993	5 956	742	1 289	18 520	94	4 714	0	4 461	0	0	1 822	1 394
Tabasco	35 072	13 132	593	1 391	13 177	382	198	0	5 770	0	0	136	293
Tamaulipas	40 127	3 737	85	1 840	17 696	0	10 839	0	5 222	0	0	708	0
Tlaxcala	17 006	1 605	116	202	8 060	2	942	0	2 026	46	0	0	4 006
Veracruz de Ignacio de la Llave	98 322	33 610	1 041	2 601	26 497	294	3 670	0	12 810	9 061	0	581	8 159
Yucatán	21 768	6 938	342	1 209	9 004	161	205	0	3 614	10	0	288	0
Zacatecas	23 538	7 429	184	766	8 098	111	828	142	3 308	0	0	2 674	0

a/ A partir de 1998 para el Distrito Federal se refiere a Recursos asignados a las delegaciones políticas y sector paraestatal.

b/ Se refiere al sector central del gobierno del Distrito Federal.

Fuente: INEGI. *Finanzas Públicas Estatales y Municipales de México, 2007-2010.* Aguascalientes, Ags., México, 2012.

Ingresos brutos municipales por entidad federativa según fracción de la Ley de Ingresos 2009 y 2010

Cuadro 17.7

Millones de pesos

Entidad federativa	Total	Ingresos netos										Disponibilidad inicial
		Impuestos	Derechos	Productos	Aprovechamientos	Contribuciones de mejoras	Participaciones	Aportaciones federales y estatales	Otros ingresos	Por cuenta de terceros	Financiamiento	
2009												
Estados Unidos Mexicanos	**272 986**	**27 343**	**12 335**	**2 993**	**9 830**	**1 154**	**88 323**	**93 207**	**10 244**	**309**	**18 398**	**8 849**
Aguascalientes	3 119	240	323	31	82	3	1 427	639	63	30	251	29
Baja California	8 233	1 673	532	115	434	NS	2 958	1 775	12	0	725	8
Baja California Sur	3 485	648	288	57	151	0	854	270	636	22	403	156
Campeche	3 311	120	114	29	120	0	1 643	850	118	0	244	74
Coahuila de Zaragoza	6 401	796	538	23	234	76	2 028	1 516	446	11	404	329
Colima	1 912	199	175	20	133	55	900	355	7	0	45	22
Chiapas	13 007	267	130	63	110	13	3 621	5 867	295	0	298	2 342
Chihuahua	9 017	1 452	504	92	463	5	2 870	2 713	3	0	562	353
Durango	4 966	303	544	17	120	56	1 481	1 528	294	0	622	0
Guanajuato	13 032	1 181	341	309	408	98	3 847	5 213	1 014	0	317	305
Guerrero	8 826	555	302	102	155	3	2 064	4 274	1 073	NS	296	1
Hidalgo	4 874	318	187	29	132	8	2 037	2 133	4	0	26	0
Jalisco	22 888	3 094	1 345	658	2 256	214	7 509	3 981	37	0	1 177	2 618
México	38 046	4 348	1 416	355	802	162	10 477	16 069	556	0	3 860	0
Michoacán de Ocampo	10 554	546	526	77	379	211	3 196	5 046	137	2	417	18
Morelos	4 586	744	332	28	110	20	1 836	1 325	31	0	160	0
Nayarit	3 873	306	144	4	34	4	1 338	1 039	165	0	761	79
Nuevo León	13 713	2 284	581	216	538	33	4 290	4 661	251	0	860	0
Oaxaca	6 454	188	205	47	99	9	2 070	3 068	457	0	309	0
Puebla	10 226	623	469	62	133	5	2 967	4 289	670	0	290	717
Querétaro	7 401	1 234	350	80	131	6	2 129	1 708	983	2	540	237
Quintana Roo	5 864	1 425	574	47	186	0	1 416	969	783	0	391	72
San Luis Potosí	6 697	286	223	52	148	21	2 196	3 021	115	5	434	196
Sinaloa	7 382	1 009	190	40	1 465	7	2 218	2 185	1	0	267	0
Sonora	6 464	1 004	360	133	245	11	2 697	1 562	222	0	199	31
Tabasco	6 946	224	167	9	176	0	3 535	1 981	197	237	0	420
Tamaulipas	10 848	580	239	36	154	3	4 336	2 643	89	0	2 036	733
Tlaxcala	2 295	56	69	13	16	13	941	934	151	0	29	74
Veracruz de Ignacio de la Llave	19 016	1 001	714	175	234	66	5 663	7 986	1 322	0	1 821	33
Yucatán	4 565	443	155	24	65	5	1 886	1 677	100	0	210	0
Zacatecas	4 984	193	298	50	117	50	1 893	1 932	10	0	441	0
2010 P/												
Estados Unidos Mexicanos	**280 901**	**29 014**	**12 462**	**2 936**	**11 311**	**651**	**92 773**	**96 088**	**7 419**	**652**	**23 437**	**4 157**
Aguascalientes	3 160	262	338	26	84	0	1 519	781	18	0	76	55
Baja California	10 825	1 830	451	96	2 646	1	3 395	1 925	30	11	348	93
Baja California Sur	2 945	588	277	47	89	0	816	294	114	246	317	157
Campeche	3 764	111	167	33	93	3	1 776	1 100	30	0	417	34
Coahuila de Zaragoza	6 566	938	488	22	207	8	2 383	1 456	591	0	246	228
Colima	2 141	235	193	20	86	1	895	520	31	0	160	0
Chiapas	11 023	238	116	50	102	12	3 249	5 557	159	0	293	1 248
Chihuahua	8 574	1 490	596	79	398	10	3 133	2 719	4	0	145	0
Durango	4 246	327	355	11	96	48	1 455	1 403	90	0	463	0
Guanajuato	13 123	1 157	365	285	527	100	3 916	5 634	674	0	459	6
Guerrero	10 087	666	329	103	94	3	2 208	5 397	570	57	628	31
Hidalgo	5 425	402	247	29	90	10	2 037	2 512	3	0	95	0
Jalisco	23 045	3 262	1 381	652	1 670	55	7 887	4 449	4	0	2 901	784
México	40 641	4 892	1 431	355	977	42	12 410	15 030	386	0	5 118	0
Michoacán de Ocampo	11 229	576	565	84	408	189	3 424	5 246	38	0	693	6
Morelos	5 977	779	334	42	95	15	1 880	1 598	70	0	1 164	0
Nayarit	4 130	293	161	5	79	5	1 415	1 195	96	0	873	10
Nuevo León	14 321	2 495	509	236	479	5	4 522	4 101	130	0	1 843	0
Oaxaca	5 911	133	168	39	53	9	1 911	3 283	0	0	315	0
Puebla	8 704	627	471	59	99	0	2 824	3 156	269	0	462	738
Querétaro	6 947	1 271	345	106	153	7	2 021	1 734	1 011	0	210	89
Quintana Roo	7 239	1 361	585	53	181	0	1 453	1 186	703	0	1 613	105
San Luis Potosí	7 141	371	292	65	144	28	2 135	3 478	94	0	534	0
Sinaloa	7 961	1 148	199	43	1 121	4	2 372	2 250	1	0	825	0
Sonora	8 197	1 056	416	147	375	27	2 796	2 348	512	0	370	149
Tabasco	8 414	210	179	15	189	0	4 096	2 473	446	337	325	145
Tamaulipas	10 029	652	250	51	214	0	4 352	3 096	165	0	1 162	86
Tlaxcala	1 903	43	59	10	12	0	882	660	142	0	95	0
Veracruz de Ignacio de la Llave	17 601	988	729	108	371	42	5 788	7 769	984	0	815	6
Yucatán	4 709	417	162	18	81	7	1 912	1 824	33	0	67	187
Zacatecas	4 923	196	304	46	100	20	1 912	1 914	25	0	405	0

Fuente: INEGI. *Finanzas Públicas Estatales y Municipales de México, 2007-2010.* Aguascalientes, Ags., México, 2012.

Egresos brutos municipales por entidad federativa según objeto del gasto 2009 y 2010

Cuadro 17.8

Millones de pesos

Entidad federativa	Total	Egresos netos											Disponibilidad final
		Servicios personales	Materiales y suministros	Servicios generales	Subsidios, transferencias y ayudas	Adquisición de bienes muebles e inmuebles	Obras públicas y acciones sociales	Inversión financiera	Aplicación de recursos federales y estatales	Otros egresos	Por cuenta de terceros	Deuda pública	
2009													
Estados Unidos Mexicanos	**272 986**	**84 766**	**13 645**	**30 055**	**23 605**	**5 189**	**86 359**	**112**	**0**	**2 913**	**287**	**12 528**	**13 525**
Aguascalientes	3 119	962	89	295	166	38	1 308	9	0	34	3	165	50
Baja California	8 233	4 525	517	718	872	149	1 262	0	0	14	0	130	47
Baja California Sur	3 485	1 385	245	303	192	48	292	35	0	52	11	751	172
Campeche	3 311	1 085	121	342	602	13	882	0	0	123	0	76	68
Coahuila de Zaragoza	6 401	1 997	371	1 110	573	56	1 579	0	0	237	11	188	279
Colima	1 912	980	81	152	225	19	258	0	0	120	0	44	33
Chiapas	13 007	2 334	617	937	995	209	5 577	0	0	0	0	630	1 708
Chihuahua	9 017	2 588	563	1 354	1 277	121	2 401	0	0	8	0	153	553
Durango	4 966	1 408	257	627	706	123	1 215	0	0	0	0	609	21
Guanajuato	13 033	3 504	483	910	1 372	118	5 027	0	0	281	0	284	1 054
Guerrero	8 826	2 332	354	473	540	75	4 125	25	0	167	NS	32	703
Hidalgo	4 874	1 664	267	498	423	62	1 496	0	0	1	0	11	453
Jalisco	22 888	7 688	1 546	2 992	2 025	623	5 763	0	0	13	0	1 449	788
México	38 046	14 355	1 831	4 188	3 580	806	7 321	0	0	0	0	3 749	2 215
Michoacán de Ocampo	10 554	3 140	590	962	701	224	3 964	0	0	21	2	268	683
Morelos	4 586	1 437	137	341	330	67	2 156	0	0	0	0	43	73
Nayarit	3 873	1 263	211	300	354	81	1 344	5	0	42	0	112	161
Nuevo León	13 713	5 446	811	1 930	469	274	3 916	0	0	49	0	538	282
Oaxaca	6 455	1 458	327	936	110	144	2 447	0	0	618	0	90	322
Puebla	10 226	1 694	388	1 145	904	213	4 975	0	0	4	0	70	833
Querétaro	7 401	2 170	239	719	511	91	2 664	0	0	224	4	159	620
Quintana Roo	5 864	2 311	539	922	301	413	1 007	3	0	5	0	339	24
San Luis Potosí	6 697	1 824	187	389	1 137	19	2 728	2	0	110	19	152	130
Sinaloa	7 382	2 391	372	1 251	665	213	2 107	0	0	0	0	251	132
Sonora	6 464	2 801	444	1 060	544	227	922	1	0	3	0	280	181
Tabasco	6 946	2 588	242	263	515	119	2 027	0	0	355	237	66	535
Tamaulipas	10 848	1 651	401	1 506	1 303	120	4 370	NS	0	194	0	673	631
Tlaxcala	2 295	643	99	178	330	36	892	0	0	37	0	2	78
Veracruz de Ignacio de la Llave	19 016	4 328	851	2 405	1 148	406	8 708	31	0	153	0	688	297
Yucatán	4 565	1 380	249	334	443	53	1 448	NS	0	48	0	236	373
Zacatecas	4 984	1 434	214	514	294	32	2 179	0	0	0	0	291	27
2010 P/													
Estados Unidos Mexicanos	**280 901**	**88 303**	**13 904**	**31 657**	**28 365**	**5 212**	**79 794**	**32**	**0**	**1 739**	**351**	**16 510**	**15 033**
Aguascalientes	3 160	1 000	94	315	589	21	965	0	0	8	0	126	42
Baja California	10 825	4 836	488	904	740	139	2 061	0	0	70	0	190	1 397
Baja California Sur	2 945	1 511	216	287	141	26	397	0	0	4	42	240	81
Campeche	3 764	1 272	131	447	599	65	1 020	1	0	58	0	134	36
Coahuila de Zaragoza	6 566	2 166	418	1 270	681	232	1 104	0	0	369	0	129	198
Colima	2 141	1 026	107	179	264	26	398	2	0	35	1	86	17
Chiapas	11 023	2 173	619	887	1 037	1	4 794	0	0	5	0	1 068	440
Chihuahua	8 574	2 939	516	1 244	1 006	79	2 163	0	0	9	0	436	181
Durango	4 246	1 484	205	649	450	62	974	0	0	0	0	373	49
Guanajuato	13 123	3 627	551	1 034	1 365	151	4 709	3	0	93	0	133	1 458
Guerrero	10 087	2 384	311	491	524	48	5 472	0	0	35	2	123	696
Hidalgo	5 425	1 964	352	589	495	78	1 518	0	0	1	0	23	405
Jalisco	23 045	8 639	1 434	3 070	1 915	538	2 866	0	0	12	0	2 930	1 640
México	40 641	14 974	1 828	4 936	4 416	1 032	6 839	0	0	1	0	3 174	3 442
Michoacán de Ocampo	11 229	3 323	678	1 155	876	283	4 230	0	0	0	0	374	311
Morelos	5 977	1 651	191	424	576	204	2 662	0	0	1	0	102	165
Nayarit	4 130	1 294	196	338	390	46	1 194	5	0	13	0	150	503
Nuevo León	14 321	5 396	896	1 943	807	406	3 173	0	0	35	0	966	699
Oaxaca	5 911	1 204	294	803	929	81	2 087	0	0	0	0	145	368
Puebla	8 704	1 493	333	1 138	702	203	4 177	0	0	0	0	195	463
Querétaro	6 947	2 196	210	615	594	61	2 673	4	0	59	2	140	393
Quintana Roo	7 239	2 406	718	1 078	448	78	920	10	0	4	0	1 534	44
San Luis Potosí	7 141	2 073	180	506	1 924	28	2 077	3	0	17	0	269	64
Sinaloa	7 961	2 568	447	1 358	782	179	2 345	0	0	0	0	283	0
Sonora	8 197	2 967	538	1 220	884	321	1 612	2	0	5	0	302	344
Tabasco	8 414	2 449	324	348	1 553	218	2 035	0	0	258	304	142	783
Tamaulipas	10 029	1 338	283	1 245	1 290	281	3 856	0	0	554	1	1 123	60
Tlaxcala	1 903	617	115	295	226	34	542	0	0	0	0	1	73
Veracruz de Ignacio de la Llave	17 601	4 322	756	2 077	1 297	185	7 504	1	0	42	0	1 139	277
Yucatán	4 709	1 418	268	352	557	53	1 473	0	0	50	0	143	395
Zacatecas	4 923	1 592	207	460	306	55	1 954	0	0	1	0	340	8

Fuente: INEGI. *Finanzas Públicas Estatales y Municipales de México, 2007-2010.* Aguascalientes, Ags., México, 2012.

Municipios, localidades y familias beneficiadas por el Programa Desarrollo Humano Oportunidades por entidad federativa 2009, 2010 y 2011

Cuadro 17.9
1a. parte

Entidad federativa	2009			2010		
	Municipios	Localidades	Familias beneficiadas	Municipios	Localidades	Familias beneficiadas
Estados Unidos Mexicanos	**2 445**	**97 922**	**5 209 359**	**2 445**	**97 053**	**5 818 954**
Aguascalientes	11	819	24 405	11	823	30 288
Baja California	5	560	20 281	5	564	43 322
Baja California Sur	5	1 217	12 050	5	1 142	17 981
Campeche	11	711	55 109	11	699	61 206
Coahuila de Zaragoza	38	1 265	45 134	38	1 219	60 901
Colima	10	249	18 272	10	246	22 500
Chiapas	118	8 839	560 047	118	8 824	622 709
Chihuahua	67	3 342	72 400	67	3 342	87 858
Distrito Federal	6	117	25 294	6	112	23 512
Durango	39	2 724	74 030	39	2 728	94 095
Guanajuato	46	5 267	235 936	46	5 240	242 787
Guerrero	81	5 611	340 338	81	5 545	389 802
Hidalgo	84	4 029	207 777	84	4 003	230 510
Jalisco	124	5 450	156 548	124	5 359	171 219
México	125	3 775	431 246	125	3 774	462 465
Michoacán de Ocampo	113	6 021	273 512	113	5 948	284 663
Morelos	33	793	77 288	33	785	85 570
Nayarit	20	1 046	44 901	20	1 022	45 337
Nuevo León	51	2 549	45 640	51	2 469	67 920
Oaxaca	570	6 821	408 872	570	6 816	436 535
Puebla	217	4 891	419 512	217	4 892	485 250
Querétaro	18	1 549	74 071	18	1 545	75 783
Quintana Roo	9	627	49 142	9	586	60 241
San Luis Potosí	58	4 965	198 233	58	4 929	209 906
Sinaloa	18	3 406	124 598	18	3 400	134 630
Sonora	72	1 136	61 940	72	1 150	86 872
Tabasco	17	1 890	166 121	17	1 888	170 998
Tamaulipas	43	2 227	89 683	43	2 240	116 434
Tlaxcala	60	550	63 298	60	546	74 524
Veracruz de Ignacio de la Llave	212	11 427	593 425	212	11 326	664 773
Yucatán	106	1 285	136 550	106	1 182	152 597
Zacatecas	58	2 764	103 706	58	2 709	105 766

Municipios, localidades y familias beneficiadas por el Programa Desarrollo Humano Oportunidades por entidad federativa 2009, 2010 y 2011

Cuadro 17.9
2a. parte y última

Entidad federativa	2011 P/		
	Municipios	Localidades	Familias beneficiadas
Estados Unidos Mexicanos	**ND**	**ND**	**5 827 318**
Aguascalientes	ND	ND	31 132
Baja California	ND	ND	33 764
Baja California Sur	ND	ND	17 838
Campeche	ND	ND	63 465
Coahuila de Zaragoza	ND	ND	61 444
Colima	ND	ND	21 809
Chiapas	ND	ND	618 795
Chihuahua	ND	ND	87 147
Distrito Federal	ND	ND	22 260
Durango	ND	ND	92 245
Guanajuato	ND	ND	248 765
Guerrero	ND	ND	392 863
Hidalgo	ND	ND	225 356
Jalisco	ND	ND	171 757
México	ND	ND	459 141
Michoacán de Ocampo	ND	ND	284 208
Morelos	ND	ND	86 724
Nayarit	ND	ND	44 372
Nuevo León	ND	ND	63 923
Oaxaca	ND	ND	456 421
Puebla	ND	ND	485 040
Querétaro	ND	ND	77 573
Quintana Roo	ND	ND	60 560
San Luis Potosí	ND	ND	205 877
Sinaloa	ND	ND	144 543
Sonora	ND	ND	86 882
Tabasco	ND	ND	173 685
Tamaulipas	ND	ND	112 922
Tlaxcala	ND	ND	73 620
Veracruz de Ignacio de la Llave	ND	ND	670 659
Yucatán	ND	ND	150 563
Zacatecas	ND	ND	101 965

Nota: Las cifras corresponden al bimestre septiembre - octubre.
Fuente: SEDESOL. En: www.oportunidades.gob.mx (20 de enero de 2012).

Gasto público federal ejercido en el Programa Desarrollo Humano Oportunidades por entidad federativa
2010 y 2011

Cuadro 17.10

Millones de pesos

Entidad federativa	2010	2011 P/
Estados Unidos Mexicanos	**57 348.9**	**59 119.2**
Aguascalientes	328.9	350.7
Baja California	309.9	386.0
Baja California Sur	152.0	176.6
Campeche	585.9	614.0
Coahuila de Zaragoza	512.8	560.7
Colima	202.6	215.8
Chiapas	5 719.2	5 990.8
Chihuahua	697.3	822.9
Distrito Federal	1 861.2	1 867.1
Durango	829.9	916.1
Guanajuato	2 432.3	2 502.6
Guerrero	3 818.8	3 958.1
Hidalgo	2 060.9	2 179.4
Jalisco	1 717.6	1 729.2
México	4 322.8	4 344.0
Michoacán de Ocampo	2 604.7	2 662.8
Morelos	860.4	852.0
Nayarit	483.1	456.5
Nuevo León	480.7	611.1
Oaxaca	4 115.1	4 047.9
Puebla	4 563.5	4 712.8
Querétaro	768.3	738.1
Quintana Roo	575.8	616.5
San Luis Potosí	2 065.9	2 097.3
Sinaloa	1 407.6	1 391.7
Sonora	795.0	857.8
Tabasco	1 843.1	1 777.6
Tamaulipas	988.1	1 129.6
Tlaxcala	745.0	763.6
Veracruz de Ignacio de la Llave	6 237.9	6 349.3
Yucatán	1 370.2	1 420.2
Zacatecas	994.2	947.8
Nivel nacional a/	898.1	1 072.6

Nota: Incluye costos de operación.

a/ Las cifras corresponden al gasto ejercido en el nivel central de SSA y de IMSS - Oportunidades.

Fuente: PR. *Sexto Informe de Gobierno, 2012 Anexo.* México, DF, 2012.

Establecimientos y beneficiarios en el Programa de Abasto Social de Leche por entidad federativa 1995, 2009 y 2010

Cuadro 17.11

Entidad federativa	1995		2009		2010	
	Establecimientos	Beneficiarios	Establecimientos	Beneficiarios	Establecimientos	Beneficiarios
Estados Unidos Mexicanos	**7 584**	**5 455 496**	**9 702**	**6 070 993**	**9 650**	**6 047 405**
Aguascalientes	30	29 444	87	48 896	85	49 275
Baja California	70	40 681	103	44 797	104	41 461
Baja California Sur	21	11 077	82	24 231	84	24 315
Campeche	70	18 634	141	28 021	140	31 212
Coahuila de Zaragoza	114	65 353	186	58 150	187	65 935
Colima	54	30 621	121	27 823	119	29 887
Chiapas	896	159 399	551	116 059	562	106 107
Chihuahua	221	44 401	240	71 184	240	76 315
Distrito Federal	549	1 165 047	573	1 197 184	571	1 151 281
Durango	141	90 494	261	85 412	262	88 804
Guanajuato	125	116 611	182	202 122	186	209 562
Guerrero	319	143 020	411	110 742	401	112 715
Hidalgo	208	197 340	377	218 926	375	206 884
Jalisco	210	236 694	380	297 313	391	315 681
México	694	1 591 407	1 177	1 940 277	1 206	1 911 579
Michoacán de Ocampo	292	263 868	315	187 105	315	190 476
Morelos	56	89 776	132	117 192	140	120 698
Nayarit	318	82 840	241	108 078	245	105 430
Nuevo León	203	98 173	231	54 263	225	56 860
Oaxaca	946	120 807	659	103 015	638	106 631
Puebla	224	109 688	426	126 543	431	133 894
Querétaro	73	57 593	101	67 293	106	71 471
Quintana Roo	77	23 309	126	40 519	127	41 079
San Luis Potosí	404	84 777	317	115 619	367	118 618
Sinaloa	66	41 226	236	70 855	235	77 323
Sonora	67	28 356	158	60 960	157	62 813
Tabasco	149	57 523	256	53 153	246	59 326
Tamaulipas	119	73 204	190	40 712	192	46 243
Tlaxcala	70	48 934	142	64 022	148	68 994
Veracruz de Ignacio de la Llave	420	173 998	612	214 346	606	189 520
Yucatán	241	67 259	420	69 884	295	67 530
Zacatecas	137	93 942	268	106 297	264	109 486

Fuente: Para 1995: LICONSA. Dirección de Planeación e Informática.
Para 2009 y 2010: LICONSA. Dirección de Abasto Social.

Becarios beneficiados por el Programa Desarrollo Humano Oportunidades por entidad federativa según nivel educativo 2010 y 2011

Cuadro 17.12

Entidad federativa	2010			2011 P/		
	Primaria	Secundaria	Media superior	Primaria	Secundaria	Media superior
Estados Unidos Mexicanos	**2 488 725**	**1 750 665**	**885 698**	**3 134 096**	**1 810 170**	**965 878**
Aguascalientes	16 476	13 739	6 369	20 962	14 567	7 068
Baja California	12 329	11 255	5 214	14 160	12 897	6 530
Baja California Sur	4 872	3 729	2 102	7 308	4 963	2 893
Campeche	24 690	18 351	9 870	31 717	19 557	10 931
Coahuila de Zaragoza	19 147	16 444	7 958	23 768	18 524	9 178
Colima	7 534	6 147	3 165	8 867	5 850	3 468
Chiapas	290 628	183 162	91 145	392 561	183 299	101 955
Chihuahua	26 662	18 490	8 054	40 255	25 195	11 553
Distrito Federal	12 096	8 981	3 517	10 783	8 456	3 894
Durango	37 053	28 132	11 631	47 285	30 086	13 061
Guanajuato	127 472	91 034	32 367	153 153	97 260	36 900
Guerrero	186 834	118 579	56 200	247 724	122 442	63 348
Hidalgo	86 685	66 784	34 340	121 458	68 026	37 580
Jalisco	96 193	58 592	22 905	111 827	62 467	26 957
México	198 933	146 637	65 794	233 397	153 610	68 162
Michoacán de Ocampo	124 939	88 758	39 180	149 170	91 524	43 853
Morelos	38 159	25 938	15 058	41 558	26 870	16 132
Nayarit	20 093	14 667	9 089	25 070	15 313	10 245
Nuevo León	24 018	18 001	6 164	31 123	20 774	7 774
Oaxaca	170 934	126 620	66 718	226 297	125 829	68 417
Puebla	205 632	142 281	79 589	260 446	142 660	81 052
Querétaro	38 659	26 930	10 287	47 028	26 886	10 926
Quintana Roo	25 555	19 470	10 512	34 132	20 142	11 493
San Luis Potosí	96 614	68 816	36 318	119 645	67 989	39 446
Sinaloa	52 919	43 573	29 254	68 659	45 628	31 075
Sonora	33 568	23 956	13 571	41 979	27 853	16 083
Tabasco	77 225	56 963	37 375	97 090	58 203	39 372
Tamaulipas	33 160	27 315	14 883	39 752	31 172	18 394
Tlaxcala	33 768	25 989	13 424	37 759	26 560	14 783
Veracruz de Ignacio de la Llave	259 193	180 254	109 566	322 804	182 681	116 827
Yucatán	62 032	38 958	19 941	72 488	40 648	21 654
Zacatecas	44 653	32 120	14 138	53 871	32 239	14 874

Nota: Las cifras corresponden al bimestre septiembre - octubre.
Fuente: SEDESOL. En: www.oportunidades.gob.mx (20 de enero de 2012).

Cuadro 17.13

Principales indicadores de los servicios de salud y alimentación del Programa Desarrollo Humano Oportunidades por entidad federativa 2010 y 2011

Entidad federativa	Familias beneficiadas a/	Niños b/		Mujeres embarazadas		Adultos mayores	Monto del apoyo emitido (Pesos) c/
		En control nutricional	Recibieron complementos alimenticios	En control prenatal	Recibieron complementos alimenticios		
2010 d/							
Estados Unidos Mexicanos	**5 403 795**	**389 775**	**111 632**	**34 356**	**25 801**	**67 682**	**2 663 008 986**
Aguascalientes	28 252	0	0	0	0	532	4 061 326
Baja California	33 334	751	236	48	38	209	39 170 401
Baja California Sur	16 682	0	0	0	0	214	2 970 420
Campeche	57 022	4 682	1 336	401	272	823	24 243 093
Coahuila de Zaragoza	52 990	4 369	1 042	366	297	952	10 422 756
Colima	19 846	0	0	0	0	726	1 353 775
Chiapas	596 127	106 299	23 818	9 682	4 969	4 383	301 683 796
Chihuahua	79 343	7 149	2 324	570	517	775	109 935 466
Distrito Federal	22 637	6 070	0	280	0	901	273 139 144
Durango	85 210	7 974	2 606	574	517	825	13 568 421
Guanajuato	221 955	1 397	222	91	35	4 956	141 362 915
Guerrero	373 946	3 808	627	189	89	3 972	33 629 707
Hidalgo	213 750	17 834	6 079	1 569	1 304	438	95 871 244
Jalisco	156 832	1 047	142	109	0	2 769	49 227 331
México	419 624	454	166	57	27	5 032	560 281 903
Michoacán de Ocampo	261 407	31 995	9 519	2 648	2 421	3 434	70 443 050
Morelos	78 758	375	167	29	29	1 816	38 268 615
Nayarit	40 823	4 041	1 389	331	319	317	8 107 318
Nuevo León	55 333	352	51	31	21	909	80 061 865
Oaxaca	413 221	37 107	13 054	3 253	2 414	1 917	302 016 033
Puebla	456 899	38 977	12 250	3 939	3 665	6 868	113 236 662
Querétaro	70 128	583	77	36	12	430	49 720 211
Quintana Roo	55 079	0	0	0	0	586	9 249 338
San Luis Potosí	199 815	22 591	7 137	1 576	1 429	2 426	2 726 536
Sinaloa	122 586	7 146	2 093	604	577	948	12 568 059
Sonora	75 847	542	158	70	55	1 125	65 779 316
Tabasco	160 465	0	0	0	0	891	60 628 544
Tamaulipas	100 768	4 323	1 065	282	102	2 664	7 130 322
Tlaxcala	68 580	1 879	404	61	61	1 958	5 362 528
Veracruz de Ignacio de la Llave	630 188	51 824	16 195	5 217	4 603	10 160	165 470 920
Yucatán	141 354	13 574	5 733	1 368	1 286	3 296	3 793 346
Zacatecas	94 994	12 632	3 742	975	742	430	7 524 625

(Continúa)

Principales indicadores de los servicios de salud y alimentación del Programa Desarrollo Humano Oportunidades por entidad federativa 2010 y 2011

Cuadro 17.13

Entidad federativa	Familias beneficiadas a/	Niños b/		Mujeres embarazadas		Adultos mayores	Monto del apoyo emitido (Pesos) c/
		En control nutricional	Recibieron complementos alimenticios	En control prenatal	Recibieron complementos alimenticios		
2011 P/							
Estados Unidos Mexicanos	**5 386 939**	**1 557 032**	**444 022**	**128 543**	**95 127**	**76 064**	**13 959 351 879**
Aguascalientes	28 624	7 205	2 197	640	569	688	72 659 253
Baja California	28 387	10 630	967	871	324	243	103 927 105
Baja California Sur	15 354	2 846	520	174	106	232	43 135 434
Campeche	59 171	14 599	4 985	1 090	923	900	146 829 841
Coahuila de Zaragoza	51 116	14 317	2 715	1 075	715	1 417	146 098 163
Colima	19 623	4 637	1 475	311	276	799	53 976 267
Chiapas	593 625	237 119	71 673	19 623	14 655	4 473	1 493 844 778
Chihuahua	78 469	22 311	5 644	1 512	1 254	1 446	210 766 529
Distrito Federal	19 551	5 908	0	256	0	930	56 404 000
Durango	83 383	24 553	6 022	2 131	1 483	1 129	225 728 750
Guanajuato	224 122	63 696	15 146	5 177	3 245	5 542	582 432 713
Guerrero	374 332	136 964	54 897	11 836	9 570	4 288	935 113 644
Hidalgo	207 961	66 131	22 902	4 701	3 931	592	552 980 862
Jalisco	153 638	52 638	10 956	4 796	3 612	2 916	410 745 001
México	417 208	109 562	27 986	7 613	3 934	5 316	1 109 428 201
Michoacán de Ocampo	258 458	79 217	20 372	6 917	5 556	3 703	682 890 943
Morelos	80 149	21 168	7 490	1 944	1 937	1 822	205 277 742
Nayarit	39 458	13 767	3 822	992	934	324	108 760 979
Nuevo León	56 834	18 566	3 511	1 155	839	1 140	162 936 359
Oaxaca	424 558	103 468	30 041	8 349	5 887	1 885	1 047 223 551
Puebla	452 985	128 686	34 172	11 524	8 443	6 990	1 164 088 168
Querétaro	69 066	20 247	3 678	1 619	1 062	470	181 799 266
Quintana Roo	57 370	14 419	5 097	980	724	638	144 514 859
San Luis Potosí	190 095	56 623	14 148	4 035	2 987	3 657	503 552 995
Sinaloa	131 983	30 089	7 089	3 357	2 453	1 092	322 969 995
Sonora	79 242	21 771	4 915	2 066	1 418	1 442	208 401 169
Tabasco	160 142	42 933	13 168	3 734	3 620	1 274	410 214 835
Tamaulipas	103 635	20 414	3 727	1 309	721	3 592	279 318 788
Tlaxcala	66 855	21 074	6 167	1 524	1 243	1 970	178 778 994
Veracruz de Ignacio de la Llave	628 123	126 578	34 715	12 121	8 336	10 952	1 594 754 011
Yucatán	142 524	37 520	16 089	3 370	2 960	3 788	366 071 844
Zacatecas	90 898	27 376	7 736	1 741	1 410	414	253 726 840

Nota: Las cifras corresponden al bimestre septiembre - octubre.
a/ A partir de 2009 se refiere a las familias que se les emitió apoyo monetario para alimentación solamente.
b/ Las cifras corresponden a niños menores de 5 años de edad.
c/ Se refiere al monto emitido para apoyo alimentario.
d/ Para este año se excluye la información de SSA.
Fuente: SEDESOL. En: www.oportunidades.gob.mx (20 de enero de 2012).

18. Indicadores seleccionados para cada entidad federativa

Aguascalientes

Concepto	Periodo	Nacional	Entidad	Participación (Por ciento)
Población				
Población total a/	2010	112 336 538	1 184 996	1.1
Hombres (Por ciento)	2010	48.8	48.7	NA
Mujeres (Por ciento)	2010	51.2	51.3	NA
Vivienda				
Viviendas particulares habitadas b/	2010	28 138 556	289 444	1.0
Con drenaje (Por ciento)	2010	90.3	98.1	NA
Con agua entubada (Por ciento)	2010	88.2	97.8	NA
Con electricidad (Por ciento)	2010	97.8	99.2	NA
Educación				
Tasa de alfabetismo (Por ciento)	2010	92.4	96.2	NA
Alumnos inscritos en primaria a inicio de cursos (Miles)	2010/2011	14 888	160	1.1
Alumnos inscritos en secundaria a inicio de cursos (Miles)	2010/2011	6 138	68	1.1
Alumnos inscritos en bachillerato a inicio de cursos (Miles)	2010/2011	3 811	40	1.1
Salud				
Unidades médicas c/	2011	21 738	133	0.6
Médicos en contacto directo con el paciente por cada 100 000 habitantes d/	2011	168	188	NA
Camas censables por cada 100 000 habitantes d/	2011	78	73	NA
Trabajo				
Tasa de participación económica (Por ciento) e/	2011	58.4	56.4	NA
Personal ocupado en la industria de la construcción f/	2011	665 868	8 400	1.3
Agropecuario y pesca				
Superficie cosechada (ha)	2011	18 095 113	58 327	0.3
Valor de la producción agrícola (Miles de pesos)	2011	354 656 859	2 084 488	0.6
Valor de la producción de carne en canal (Miles de pesos)	2011	175 933 533	6 678 868	3.8
Valor de la captura pesquera (Miles de pesos) P/ g/	2010	16 907 165	9 451	0.1
Industria				
Valor de la producción minera total P/ (Millones de pesos)	2010	187 646	2 524	1.3
Automóviles vendidos a la red de distribuidores h/	2010	515 055	6 378	1.2
Comercio				
Índice de precios al consumidor de la ciudad de Aguascalientes i/	2011	101.0	101.0	NA
Turismo				
Establecimientos P/	2011	17 315	120	0.7
Cuartos P/	2011	651 156	4 838	0.7
Comunicaciones y transportes				
Oficinas del servicio postal P/	2011	29 225	189	0.6
Estaciones radiodifusoras P/ j/	2011	847	12	1.4
Estaciones televisoras P/	2011	698	6	0.9
Carreteras pavimentadas (km) P/ k/	2011	141 361	1 278	0.9
Aeropuertos P/ l/	2011	76	1	1.3
Indicadores financieros				
Inversión extranjera directa realizada (Millones de dólares) P/ m/	2011	19 440	6	NS
Sector público (Millones de pesos)				
Participaciones federales pagadas P/	2011	477 256	5 260	1.1
Aportaciones federales P/	2011	499 291	5 683	1.1

Tasa de crecimiento media anual de la población
De 2005 a 2010
Por ciento

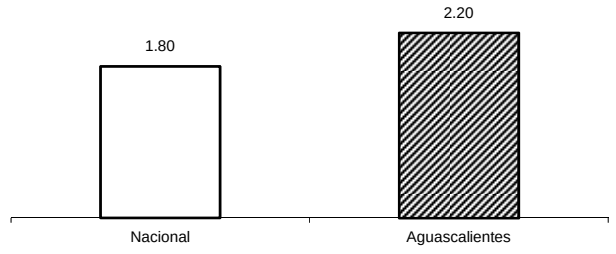

Estructura porcentual del producto interno bruto en valores básicos según principales sectores de actividad económica
2011 P/
Base 2003=100.0

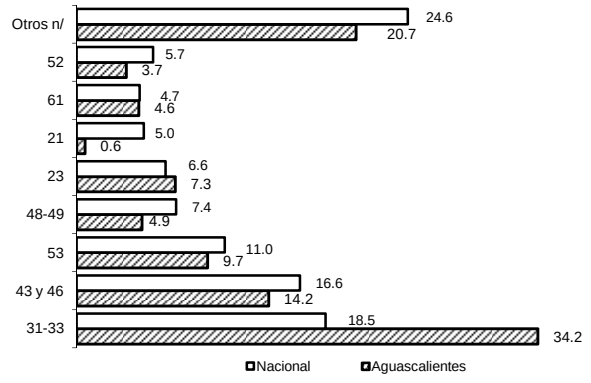

Baja California

Concepto	Periodo	Nacional	Entidad	Participación (Por ciento)
Población				
Población total a/	2010	112 336 538	3 155 070	2.8
Hombres (Por ciento)	2010	48.8	50.4	NA
Mujeres (Por ciento)	2010	51.2	49.6	NA
Vivienda				
Viviendas particulares habitadas b/	2010	28 138 556	853 254	3.0
Con drenaje (Por ciento)	2010	90.3	93.4	NA
Con agua entubada (Por ciento)	2010	88.2	94.6	NA
Con electricidad (Por ciento)	2010	97.8	98.5	NA
Educación				
Tasa de alfabetismo (Por ciento)	2010	92.4	96.3	NA
Alumnos inscritos en primaria a inicio de cursos (Miles)	2010/2011	14 888	404	2.7
Alumnos inscritos en secundaria a inicio de cursos (Miles)	2010/2011	6 138	171	2.8
Alumnos inscritos en bachillerato a inicio de cursos (Miles)	2010/2011	3 811	108	2.8
Salud				
Unidades médicas c/	2011	21 738	306	1.4
Médicos en contacto directo con el paciente por cada 100 000 habitantes d/	2011	168	129	NA
Camas censables por cada 100 000 habitantes d/	2011	78	65	NA
Trabajo				
Tasa de participación económica (Por ciento) e/	2011	58.4	58.7	NA
Personal ocupado en la industria de la construcción f/	2011	665 868	15 167	2.3
Agropecuario y pesca				
Superficie cosechada (ha)	2011	18 095 113	213 617	1.2
Valor de la producción agrícola (Miles de pesos)	2011	354 656 859	10 012 367	2.8
Valor de la producción de carne en canal (Miles de pesos)	2011	175 933 533	3 494 271	2.0
Valor de la captura pesquera (Miles de pesos) P/ g/	2010	16 907 165	831 675	4.9
Industria				
Valor de la producción minera total P/ (Millones de pesos)	2010	187 646	4 340	2.3
Automóviles vendidos a la red de distribuidores h/	2010	515 055	7 845	1.5
Comercio				
Índice de precios al consumidor de la ciudad de Mexicali i/	2011	101.0	97.4	NA
Turismo				
Establecimientos P/	2011	17 315	476	2.7
Cuartos P/	2011	651 156	20 696	3.2
Comunicaciones y transportes				
Oficinas del servicio postal P/	2011	29 225	240	0.8
Estaciones radiodifusoras P/ j/	2011	847	34	4.0
Estaciones televisoras P/	2011	698	27	3.9
Carreteras pavimentadas (km) P/ k/	2011	141 361	2 787	2.0
Aeropuertos P/ l/	2011	76	4	5.3
Indicadores financieros				
Inversión extranjera directa realizada (Millones de dólares) P/ m/	2011	19 440	599	3.1
Sector público (Millones de pesos)				
Participaciones federales pagadas P/	2011	477 256	12 878	2.7
Aportaciones federales P/	2011	499 291	12 774	2.6

Tasa de crecimiento media anual de la población
De 2005 a 2010
Por ciento

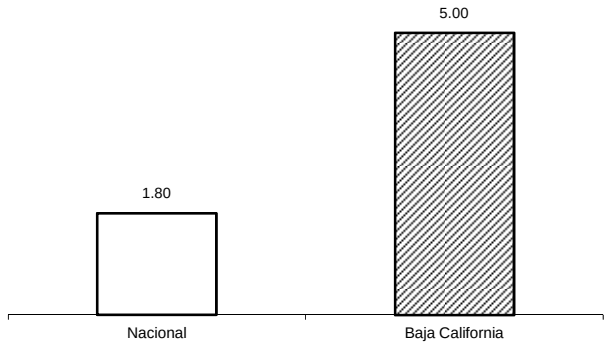

Estructura porcentual del producto interno bruto en valores básicos según principales sectores de actividad económica
2011 P/
Base 2003=100.0

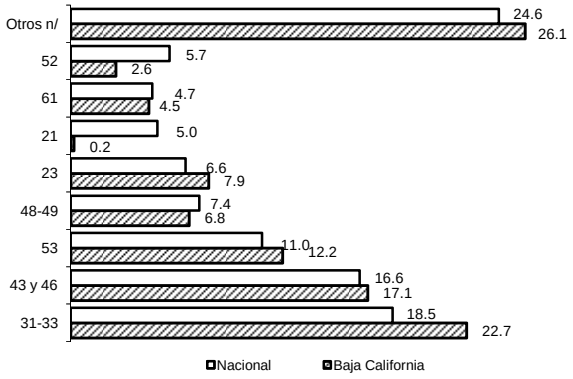

Baja California Sur

Concepto	Periodo	Nacional	Entidad	Participación (Por ciento)
Población				
Población total a/	2010	112 336 538	637 026	0.6
Hombres (Por ciento)	2010	48.8	51.1	NA
Mujeres (Por ciento)	2010	51.2	48.9	NA
Vivienda				
Viviendas particulares habitadas b/	2010	28 138 556	174 441	0.6
Con drenaje (Por ciento)	2010	90.3	93.7	NA
Con agua entubada (Por ciento)	2010	88.2	87.8	NA
Con electricidad (Por ciento)	2010	97.8	96.7	NA
Educación				
Tasa de alfabetismo (Por ciento)	2010	92.4	96.1	NA
Alumnos inscritos en primaria a inicio de cursos (Miles)	2010/2011	14 888	81	0.5
Alumnos inscritos en secundaria a inicio de cursos (Miles)	2010/2011	6 138	33	0.5
Alumnos inscritos en bachillerato a inicio de cursos (Miles)	2010/2011	3 811	23	0.6
Salud				
Unidades médicas c/	2011	21 738	143	0.7
Médicos en contacto directo con el paciente por cada 100 000 habitantes d/	2011	168	236	NA
Camas censables por cada 100 000 habitantes d/	2011	78	113	NA
Trabajo				
Tasa de participación económica (Por ciento) e/	2011	58.4	62.9	NA
Personal ocupado en la industria de la construcción f/	2011	665 868	3 240	0.5
Agropecuario y pesca				
Superficie cosechada (ha)	2011	18 095 113	37 232	0.2
Valor de la producción agrícola (Miles de pesos)	2011	354 656 859	2 855 711	0.8
Valor de la producción de carne en canal (Miles de pesos)	2011	175 933 533	294 115	0.2
Valor de la captura pesquera (Miles de pesos) P/ g/	2010	16 907 165	1 298 226	7.7
Industria				
Valor de la producción minera total P/ (Millones de pesos)	2010	187 646	3 967	2.1
Automóviles vendidos a la red de distribuidores h/	2010	515 055	ND	NA
Comercio				
Índice de precios al consumidor de la ciudad de La Paz i/	2011	101.0	99.5	NA
Turismo				
Establecimientos P/	2011	17 315	334	1.9
Cuartos P/	2011	651 156	19 633	3.0
Comunicaciones y transportes				
Oficinas del servicio postal P/	2011	29 225	184	0.6
Estaciones radiodifusoras P/ j/	2011	847	13	1.5
Estaciones televisoras P/	2011	698	19	2.7
Carreteras pavimentadas (km) P/ k/	2011	141 361	2 112	1.5
Aeropuertos P/ l/	2011	76	4	5.3
Indicadores financieros				
Inversión extranjera directa realizada (Millones de dólares) P/ m/	2011	19 440	129	0.7
Sector público (Millones de pesos)				
Participaciones federales pagadas P/	2011	477 256	3 300	0.7
Aportaciones federales P/	2011	499 291	3 831	0.8

Tasa de crecimiento media anual de la población
De 2005 a 2010
Por ciento

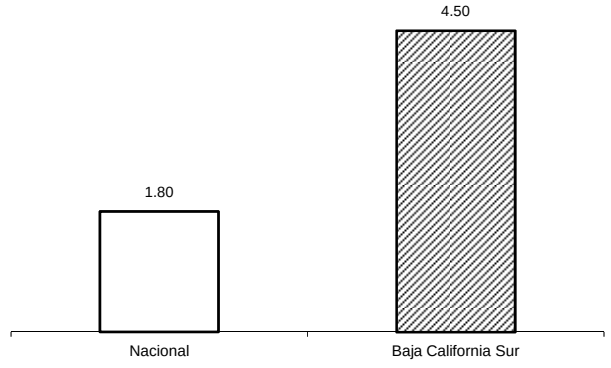

Estructura porcentual del producto interno bruto en valores básicos según principales sectores de actividad económica
2011 P/
Base 2003=100.0

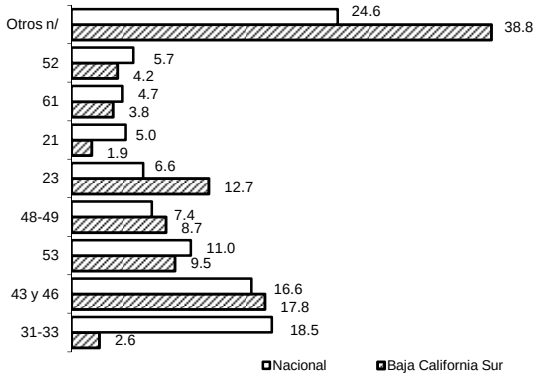

Campeche

Concepto	Periodo	Nacional	Entidad	Participación (Por ciento)
Población				
Población total a/	2010	112 336 538	822 441	0.7
Hombres (Por ciento)	2010	48.8	49.6	NA
Mujeres (Por ciento)	2010	51.2	50.4	NA
Vivienda				
Viviendas particulares habitadas b/	2010	28 138 556	211 555	0.8
Con drenaje (Por ciento)	2010	90.3	85.5	NA
Con agua entubada (Por ciento)	2010	88.2	84.8	NA
Con electricidad (Por ciento)	2010	97.8	96.8	NA
Educación				
Tasa de alfabetismo (Por ciento)	2010	92.4	90.9	NA
Alumnos inscritos en primaria a inicio de cursos (Miles)	2010/2011	14 888	107	0.7
Alumnos inscritos en secundaria a inicio de cursos (Miles)	2010/2011	6 138	44	0.7
Alumnos inscritos en bachillerato a inicio de cursos (Miles)	2010/2011	3 811	28	0.7
Salud				
Unidades médicas c/	2011	21 738	235	1.1
Médicos en contacto directo con el paciente por cada 100 000 habitantes d/	2011	168	237	NA
Camas censables por cada 100 000 habitantes d/	2011	78	110	NA
Trabajo				
Tasa de participación económica (Por ciento) e/	2011	58.4	60.6	NA
Personal ocupado en la industria de la construcción f/	2011	665 868	10 262	1.5
Agropecuario y pesca				
Superficie cosechada (ha)	2011	18 095 113	224 354	1.2
Valor de la producción agrícola (Miles de pesos)	2011	354 656 859	3 062 693	0.9
Valor de la producción de carne en canal (Miles de pesos)	2011	175 933 533	1 519 760	0.9
Valor de la captura pesquera (Miles de pesos) P/ g/	2010	16 907 165	973 836	5.8
Industria				
Valor de la producción minera total P/ (Millones de pesos)	2010	187 646	557	0.3
Automóviles vendidos a la red de distribuidores h/	2010	515 055	2 987	0.6
Comercio				
Índice de precios al consumidor de la ciudad de Campeche i/	2011	101.0	101.4	NA
Turismo				
Establecimientos P/	2011	17 315	299	1.7
Cuartos P/	2011	651 156	7 150	1.1
Comunicaciones y transportes				
Oficinas del servicio postal P/	2011	29 225	485	1.7
Estaciones radiodifusoras P/ j/	2011	847	14	1.7
Estaciones televisoras P/	2011	698	12	1.7
Carreteras pavimentadas (km) P/ k/	2011	141 361	3 716	2.6
Aeropuertos P/ l/	2011	76	2	2.6
Indicadores financieros				
Inversión extranjera directa realizada (Millones de dólares) P/ m/	2011	19 440	1	NS
Sector público (Millones de pesos)				
Participaciones federales pagadas P/	2011	477 256	5 979	1.3
Aportaciones federales P/	2011	499 291	5 587	1.1

Tasa de crecimiento media anual de la población
De 2005 a 2010
Por ciento

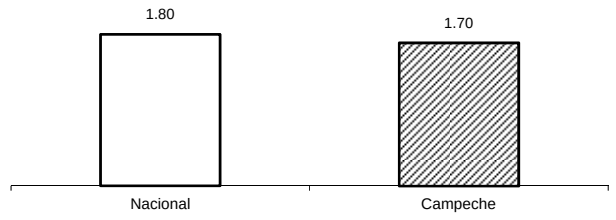

Estructura porcentual del producto interno bruto en valores básicos según principales sectores de actividad económica
2011 P/
Base 2003=100.0

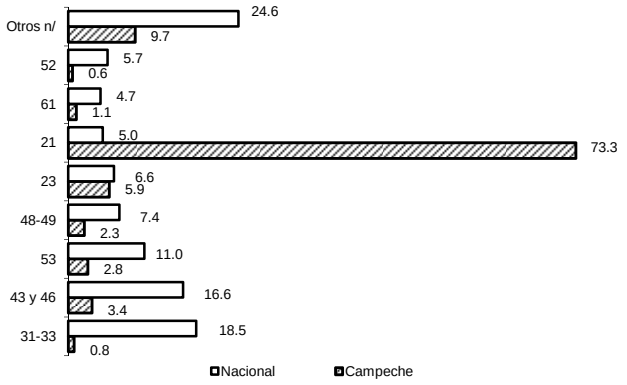

Coahuila de Zaragoza

Concepto	Periodo	Nacional	Entidad	Participación (Por ciento)
Población				
Población total a/	2010	112 336 538	2 748 391	2.4
Hombres (Por ciento)	2010	48.8	49.6	NA
Mujeres (Por ciento)	2010	51.2	50.4	NA
Vivienda				
Viviendas particulares habitadas b/	2010	28 138 556	714 967	2.5
Con drenaje (Por ciento)	2010	90.3	95.2	NA
Con agua entubada (Por ciento)	2010	88.2	96.5	NA
Con electricidad (Por ciento)	2010	97.8	99.1	NA
Educación				
Tasa de alfabetismo (Por ciento)	2010	92.4	96.6	NA
Alumnos inscritos en primaria a inicio de cursos (Miles)	2010/2011	14 888	365	2.4
Alumnos inscritos en secundaria a inicio de cursos (Miles)	2010/2011	6 138	149	2.4
Alumnos inscritos en bachillerato a inicio de cursos (Miles)	2010/2011	3 811	83	2.2
Salud				
Unidades médicas c/	2011	21 738	435	2.0
Médicos en contacto directo con el paciente por cada 100 000 habitantes d/	2011	168	169	NA
Camas censables por cada 100 000 habitantes d/	2011	78	101	NA
Trabajo				
Tasa de participación económica (Por ciento) e/	2011	58.4	58.8	NA
Personal ocupado en la industria de la construcción f/	2011	665 868	23 124	3.5
Agropecuario y pesca				
Superficie cosechada (ha)	2011	18 095 113	246 380	1.4
Valor de la producción agrícola (Miles de pesos)	2011	354 656 859	5 428 367	1.5
Valor de la producción de carne en canal (Miles de pesos)	2011	175 933 533	4 576 188	2.6
Valor de la captura pesquera (Miles de pesos) P/ g/	2010	16 907 165	12 280	0.1
Industria				
Valor de la producción minera total P/ (Millones de pesos)	2010	187 646	13 086	7.0
Automóviles vendidos a la red de distribuidores h/	2010	515 055	12 038	2.3
Comercio				
Índice de precios al consumidor de la ciudad de Torreón i/	2011	101.0	100.4	NA
Turismo				
Establecimientos P/	2011	17 315	270	1.6
Cuartos P/	2011	651 156	10 871	1.7
Comunicaciones y transportes				
Oficinas del servicio postal P/	2011	29 225	900	3.1
Estaciones radiodifusoras P/ j/	2011	847	39	4.6
Estaciones televisoras P/	2011	698	34	4.9
Carreteras pavimentadas (km) P/ k/	2011	141 361	4 655	3.3
Aeropuertos P/ l/	2011	76	5	6.6
Indicadores financieros				
Inversión extranjera directa realizada (Millones de dólares) P/ m/	2011	19 440	39	0.2
Sector público (Millones de pesos)				
Participaciones federales pagadas P/	2011	477 256	11 559	2.4
Aportaciones federales P/	2011	499 291	11 477	2.3

Tasa de crecimiento media anual de la población
De 2005 a 2010
Por ciento

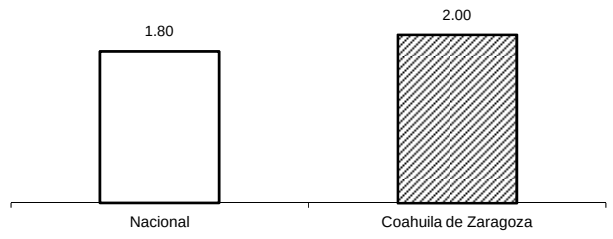

Estructura porcentual del producto interno bruto en valores básicos según principales sectores de actividad económica
2011 P/
Base 2003=100.0

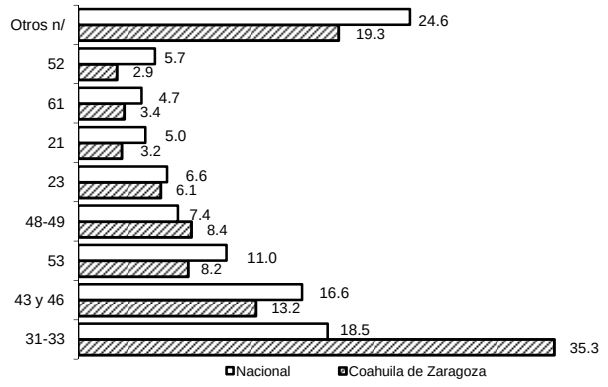

Colima				
Concepto	Periodo	Nacional	Entidad	Participación (Por ciento)
Población				
Población total a/	2010	112 336 538	650 555	0.6
Hombres (Por ciento)	2010	48.8	49.6	NA
Mujeres (Por ciento)	2010	51.2	50.4	NA
Vivienda				
Viviendas particulares habitadas b/	2010	28 138 556	177 672	0.6
Con drenaje (Por ciento)	2010	90.3	98.6	NA
Con agua entubada (Por ciento)	2010	88.2	97.0	NA
Con electricidad (Por ciento)	2010	97.8	99.0	NA
Educación				
Tasa de alfabetismo (Por ciento)	2010	92.4	94.3	NA
Alumnos inscritos en primaria a inicio de cursos (Miles)	2010/2011	14 888	77	0.5
Alumnos inscritos en secundaria a inicio de cursos (Miles)	2010/2011	6 138	33	0.5
Alumnos inscritos en bachillerato a inicio de cursos (Miles)	2010/2011	3 811	24	0.6
Salud				
Unidades médicas c/	2011	21 738	175	0.8
Médicos en contacto directo con el paciente por cada 100 000 habitantes d/	2011	168	231	NA
Camas censables por cada 100 000 habitantes d/	2011	78	87	NA
Trabajo				
Tasa de participación económica (Por ciento) e/	2011	58.4	65.0	NA
Personal ocupado en la industria de la construcción f/	2011	665 868	5 834	0.9
Agropecuario y pesca				
Superficie cosechada (ha)	2011	18 095 113	151 275	0.8
Valor de la producción agrícola (Miles de pesos)	2011	354 656 859	4 690 039	1.3
Valor de la producción de carne en canal (Miles de pesos)	2011	175 933 533	937 843	0.5
Valor de la captura pesquera (Miles de pesos) P/ g/	2010	16 907 165	367 954	2.2
Industria				
Valor de la producción minera total P/ (Millones de pesos)	2010	187 646	2 481	1.3
Automóviles vendidos a la red de distribuidores h/	2010	515 055	3 159	0.6
Comercio				
Índice de precios al consumidor de la ciudad de Colima i/	2011	101.0	101.4	NA
Turismo				
Establecimientos P/	2011	17 315	231	1.3
Cuartos P/	2011	651 156	7 932	1.2
Comunicaciones y transportes				
Oficinas del servicio postal P/	2011	29 225	143	0.5
Estaciones radiodifusoras P/ j/	2011	847	10	1.2
Estaciones televisoras P/	2011	698	13	1.9
Carreteras pavimentadas (km) P/ k/	2011	141 361	1 162	0.8
Aeropuertos P/ l/	2011	76	2	2.6
Indicadores financieros				
Inversión extranjera directa realizada (Millones de dólares) P/ m/	2011	19 440	8	NS
Sector público (Millones de pesos)				
Participaciones federales pagadas P/	2011	477 256	3 399	0.7
Aportaciones federales P/	2011	499 291	4 024	0.8

Tasa de crecimiento media anual de la población
De 2005 a 2010
Por ciento

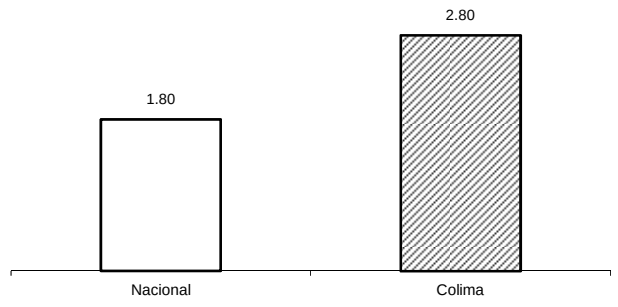

Estructura porcentual del producto interno bruto en valores básicos según principales sectores de actividad económica
2011 P/
Base 2003=100.0

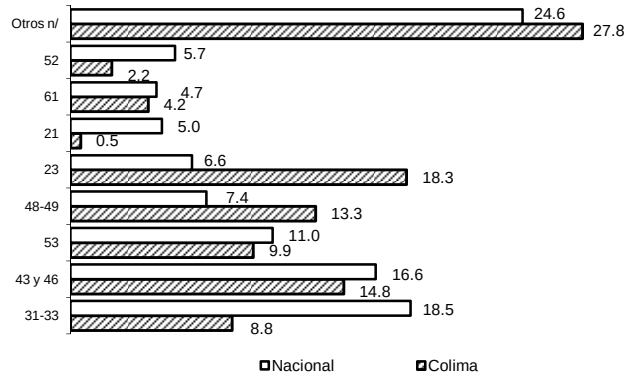

Chiapas				
Concepto	Periodo	Nacional	Entidad	Participación (Por ciento)
Población				
Población total a/	2010	112 336 538	4 796 580	4.3
Hombres (Por ciento)	2010	48.8	49.1	NA
Mujeres (Por ciento)	2010	51.2	50.9	NA
Vivienda				
Viviendas particulares habitadas b/	2010	28 138 556	1 072 239	3.8
Con drenaje (Por ciento)	2010	90.3	83.4	NA
Con agua entubada (Por ciento)	2010	88.2	73.5	NA
Con electricidad (Por ciento)	2010	97.8	95.9	NA
Educación				
Tasa de alfabetismo (Por ciento)	2010	92.4	81.6	NA
Alumnos inscritos en primaria a inicio de cursos (Miles)	2010/2011	14 888	768	5.2
Alumnos inscritos en secundaria a inicio de cursos (Miles)	2010/2011	6 138	287	4.7
Alumnos inscritos en bachillerato a inicio de cursos (Miles)	2010/2011	3 811	184	4.8
Salud				
Unidades médicas c/	2011	21 738	1 743	8.0
Médicos en contacto directo con el paciente por cada 100 000 habitantes d/	2011	168	112	NA
Camas censables por cada 100 000 habitantes d/	2011	78	49	NA
Trabajo				
Tasa de participación económica (Por ciento) e/	2011	58.4	57.7	NA
Personal ocupado en la industria de la construcción f/	2011	665 868	13 646	2.0
Agropecuario y pesca				
Superficie cosechada (ha)	2011	18 095 113	1 405 851	7.8
Valor de la producción agrícola (Miles de pesos)	2011	354 656 859	20 918 969	5.9
Valor de la producción de carne en canal (Miles de pesos)	2011	175 933 533	9 485 759	5.4
Valor de la captura pesquera (Miles de pesos) P/ g/	2010	16 907 165	445 532	2.6
Industria				
Valor de la producción minera total P/ (Millones de pesos)	2010	187 646	485	0.3
Automóviles vendidos a la red de distribuidores h/	2010	515 055	9 889	1.9
Comercio				
Índice de precios al consumidor de la ciudad de Tapachula i/	2011	101.0	101.2	NA
Turismo				
Establecimientos P/	2011	17 315	831	4.8
Cuartos P/	2011	651 156	18 153	2.8
Comunicaciones y transportes				
Oficinas del servicio postal P/	2011	29 225	1 818	6.2
Estaciones radiodifusoras P/ j/	2011	847	35	4.1
Estaciones televisoras P/	2011	698	32	4.6
Carreteras pavimentadas (km) P/ k/	2011	141 361	5 862	4.1
Aeropuertos P/ l/	2011	76	3	3.9
Indicadores financieros				
Inversión extranjera directa realizada (Millones de dólares) P/ m/	2011	19 440	0	0.0
Sector público (Millones de pesos)				
Participaciones federales pagadas P/	2011	477 256	19 041	4.0
Aportaciones federales P/	2011	499 291	26 620	5.3

Tasa de crecimiento media anual de la población
De 2005 a 2010
Por ciento

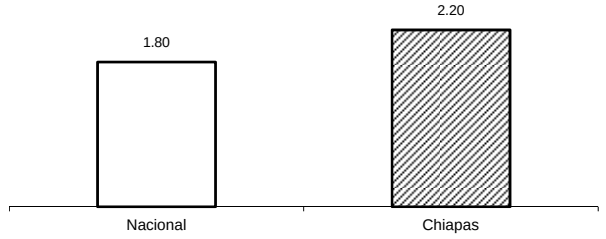

Estructura porcentual del producto interno bruto en valores básicos según principales sectores de actividad económica
2011 P/
Base 2003=100.0

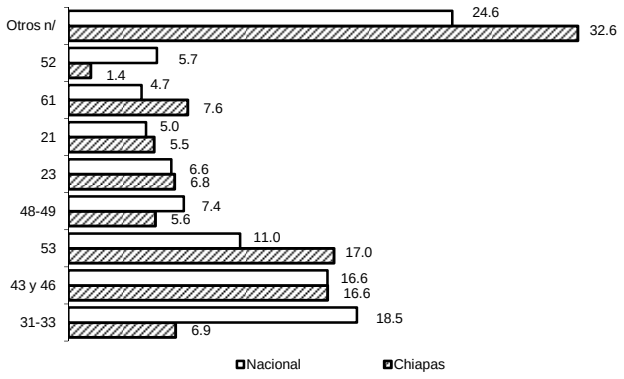

Chihuahua				
Concepto	Periodo	Nacional	Entidad	Participación (Por ciento)
Población				
Población total a/	2010	112 336 538	3 406 465	3.0
Hombres (Por ciento)	2010	48.8	49.7	NA
Mujeres (Por ciento)	2010	51.2	50.3	NA
Vivienda				
Viviendas particulares habitadas b/	2010	28 138 556	910 198	3.2
Con drenaje (Por ciento)	2010	90.3	92.8	NA
Con agua entubada (Por ciento)	2010	88.2	94.3	NA
Con electricidad (Por ciento)	2010	97.8	96.3	NA
Educación				
Tasa de alfabetismo (Por ciento)	2010	92.4	95.4	NA
Alumnos inscritos en primaria a inicio de cursos (Miles)	2010/2011	14 888	442	3.0
Alumnos inscritos en secundaria a inicio de cursos (Miles)	2010/2011	6 138	177	2.9
Alumnos inscritos en bachillerato a inicio de cursos (Miles)	2010/2011	3 811	115	3.0
Salud				
Unidades médicas c/	2011	21 738	572	2.6
Médicos en contacto directo con el paciente por cada 100 000 habitantes d/	2011	168	138	NA
Camas censables por cada 100 000 habitantes d/	2011	78	80	NA
Trabajo				
Tasa de participación económica (Por ciento) e/	2011	58.4	52.7	NA
Personal ocupado en la industria de la construcción f/	2011	665 868	14 825	2.2
Agropecuario y pesca				
Superficie cosechada (ha)	2011	18 095 113	774 668	4.3
Valor de la producción agrícola (Miles de pesos)	2011	354 656 859	22 147 841	6.2
Valor de la producción de carne en canal (Miles de pesos)	2011	175 933 533	3 659 273	2.1
Valor de la captura pesquera (Miles de pesos) P/ g/	2010	16 907 165	16 577	0.1
Industria				
Valor de la producción minera total P/ (Millones de pesos)	2010	187 646	23 451	12.5
Automóviles vendidos a la red de distribuidores h/	2010	515 055	9 641	1.9
Comercio				
Índice de precios al consumidor de la ciudad de Chihuahua i/	2011	101.0	100.0	NA
Turismo				
Establecimientos P/	2011	17 315	687	4.0
Cuartos P/	2011	651 156	20 631	3.2
Comunicaciones y transportes				
Oficinas del servicio postal P/	2011	29 225	749	2.6
Estaciones radiodifusoras P/ j/	2011	847	54	6.4
Estaciones televisoras P/	2011	698	37	5.3
Carreteras pavimentadas (km) P/ k/	2011	141 361	5 423	3.8
Aeropuertos P/ l/	2011	76	2	2.6
Indicadores financieros				
Inversión extranjera directa realizada (Millones de dólares) P/ m/	2011	19 440	884	4.5
Sector público (Millones de pesos)				
Participaciones federales pagadas P/	2011	477 256	13 056	2.7
Aportaciones federales P/	2011	499 291	14 058	2.8

Tasa de crecimiento media anual de la población
De 2005 a 2010
Por ciento

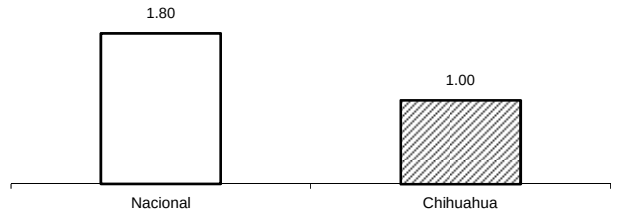

Estructura porcentual del producto interno bruto en valores básicos según principales sectores de actividad económica
2011 P/
Base 2003=100.0

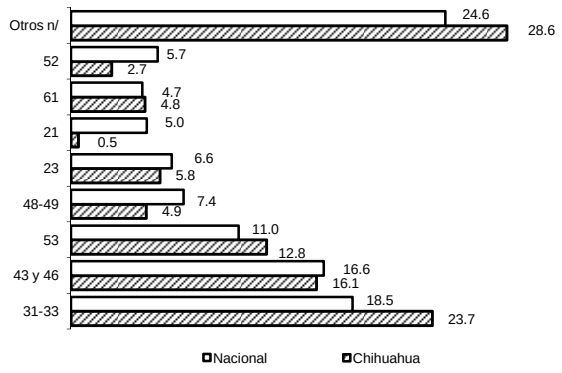

Distrito Federal				
Concepto	Periodo	Nacional	Entidad	Participación (Por ciento)
Población				
Población total a/	2010	112 336 538	8 851 080	7.9
Hombres (Por ciento)	2010	48.8	47.8	NA
Mujeres (Por ciento)	2010	51.2	52.2	NA
Vivienda				
Viviendas particulares habitadas b/	2010	28 138 556	2 386 605	8.5
Con drenaje (Por ciento)	2010	90.3	99.0	NA
Con agua entubada (Por ciento)	2010	88.2	96.9	NA
Con electricidad (Por ciento)	2010	97.8	99.5	NA
Educación				
Tasa de alfabetismo (Por ciento)	2010	92.4	97.0	NA
Alumnos inscritos en primaria a inicio de cursos (Miles)	2010/2011	14 888	942	6.3
Alumnos inscritos en secundaria a inicio de cursos (Miles)	2010/2011	6 138	461	7.5
Alumnos inscritos en bachillerato a inicio de cursos (Miles)	2010/2011	3 811	388	10.2
Salud				
Unidades médicas c/	2011	21 738	653	3.0
Médicos en contacto directo con el paciente por cada 100 000 habitantes d/	2011	168	348	NA
Camas censables por cada 100 000 habitantes d/	2011	78	178	NA
Trabajo				
Tasa de participación económica (Por ciento) e/	2011	58.4	59.9	NA
Personal ocupado en la industria de la construcción f/	2011	665 868	141 134	21.2
Agropecuario y pesca				
Superficie cosechada (ha)	2011	18 095 113	19 674	0.1
Valor de la producción agrícola (Miles de pesos)	2011	354 656 859	1 090 898	0.3
Valor de la producción de carne en canal (Miles de pesos)	2011	175 933 533	66 823	NS
Valor de la captura pesquera (Miles de pesos) P/ g/	2010	16 907 165	NA	NA
Industria				
Valor de la producción minera total P/ (Millones de pesos)	2010	187 646	ND	NA
Automóviles vendidos a la red de distribuidores h/	2010	515 055	137 107	26.6
Comercio				
Índice de precios al consumidor de la Ciudad de México i/	2011	101.0	101.5	NA
Turismo				
Establecimientos P/	2011	17 315	651	3.8
Cuartos P/	2011	651 156	48 888	7.5
Comunicaciones y transportes				
Oficinas del servicio postal P/	2011	29 225	1 349	4.6
Estaciones radiodifusoras P/ j/	2011	847	27	3.2
Estaciones televisoras P/	2011	698	11	1.6
Carreteras pavimentadas (km) P/ k/	2011	141 361	149	0.1
Aeropuertos P/ l/	2011	76	1	1.3
Indicadores financieros				
Inversión extranjera directa realizada (Millones de dólares) P/ m/	2011	19 440	13 566	69.8
Sector público (Millones de pesos)				
Participaciones federales pagadas P/	2011	477 256	56 308	11.8
Aportaciones federales P/	2011	499 291	39 230	7.9

Tasa de crecimiento media anual de la población
De 2005 a 2010
Por ciento

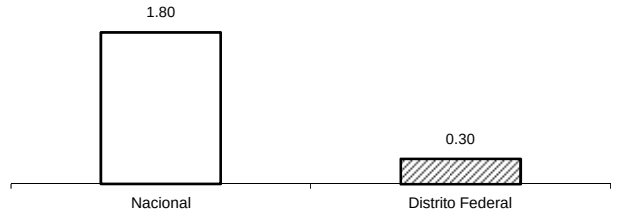

Estructura porcentual del producto interno bruto en valores básicos según principales sectores de actividad económica
2011 P/
Base 2003=100.0

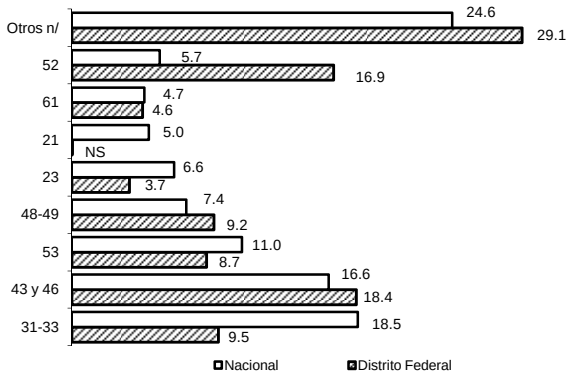

Durango				
Concepto	Periodo	Nacional	Entidad	Participación (Por ciento)
Población				
Población total a/	2010	112 336 538	1 632 934	1.5
Hombres (Por ciento)	2010	48.8	49.2	NA
Mujeres (Por ciento)	2010	51.2	50.8	NA
Vivienda				
Viviendas particulares habitadas b/	2010	28 138 556	398 342	1.4
Con drenaje (Por ciento)	2010	90.3	88.5	NA
Con agua entubada (Por ciento)	2010	88.2	92.5	NA
Con electricidad (Por ciento)	2010	97.8	96.1	NA
Educación				
Tasa de alfabetismo (Por ciento)	2010	92.4	95.6	NA
Alumnos inscritos en primaria a inicio de cursos (Miles)	2010/2011	14 888	225	1.5
Alumnos inscritos en secundaria a inicio de cursos (Miles)	2010/2011	6 138	94	1.5
Alumnos inscritos en bachillerato a inicio de cursos (Miles)	2010/2011	3 811	61	1.6
Salud				
Unidades médicas c/	2011	21 738	519	2.4
Médicos en contacto directo con el paciente por cada 100 000 habitantes d/	2011	168	189	NA
Camas censables por cada 100 000 habitantes d/	2011	78	97	NA
Trabajo				
Tasa de participación económica (Por ciento) e/	2011	58.4	55.5	NA
Personal ocupado en la industria de la construcción f/	2011	665 868	12 224	1.8
Agropecuario y pesca				
Superficie cosechada (ha)	2011	18 095 113	481 759	2.7
Valor de la producción agrícola (Miles de pesos)	2011	354 656 859	5 042 253	1.4
Valor de la producción de carne en canal (Miles de pesos)	2011	175 933 533	9 746 274	5.5
Valor de la captura pesquera (Miles de pesos) P/ g/	2010	16 907 165	138 846	0.8
Industria				
Valor de la producción minera total P/ (Millones de pesos)	2010	187 646	11 333	6.0
Automóviles vendidos a la red de distribuidores h/	2010	515 055	2 550	0.5
Comercio				
Índice de precios al consumidor de la ciudad de Durango i/	2011	101.0	102.2	NA
Turismo				
Establecimientos P/	2011	17 315	234	1.4
Cuartos P/	2011	651 156	5 041	0.8
Comunicaciones y transportes				
Oficinas del servicio postal P/	2011	29 225	1 013	3.5
Estaciones radiodifusoras P/ j/	2011	847	19	2.2
Estaciones televisoras P/	2011	698	11	1.6
Carreteras pavimentadas (km) P/ k/	2011	141 361	5 060	3.6
Aeropuertos P/ l/	2011	76	1	1.3
Indicadores financieros				
Inversión extranjera directa realizada (Millones de dólares) P/ m/	2011	19 440	216	1.1
Sector público (Millones de pesos)				
Participaciones federales pagadas P/	2011	477 256	6 071	1.3
Aportaciones federales P/	2011	499 291	9 625	1.9

Tasa de crecimiento media anual de la población
De 2005 a 2010
Por ciento

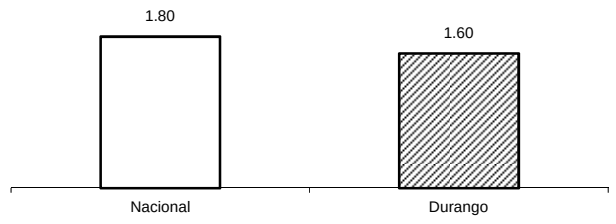

Estructura porcentual del producto interno bruto en valores básicos según principales sectores de actividad económica
2011 P/
Base 2003=100.0

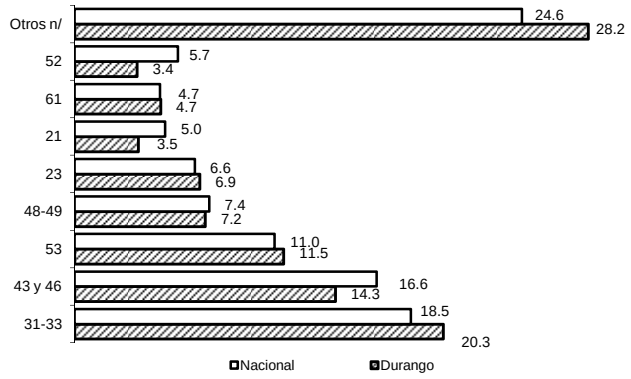

Guanajuato				
Concepto	Periodo	Nacional	Entidad	Participación (Por ciento)
Población				
Población total a/	2010	112 336 538	5 486 372	4.9
Hombres (Por ciento)	2010	48.8	48.1	NA
Mujeres (Por ciento)	2010	51.2	51.9	NA
Vivienda				
Viviendas particulares habitadas b/	2010	28 138 556	1 266 235	4.5
Con drenaje (Por ciento)	2010	90.3	90.5	NA
Con agua entubada (Por ciento)	2010	88.2	91.6	NA
Con electricidad (Por ciento)	2010	97.8	98.2	NA
Educación				
Tasa de alfabetismo (Por ciento)	2010	92.4	91.3	NA
Alumnos inscritos en primaria a inicio de cursos (Miles)	2010/2011	14 888	784	5.3
Alumnos inscritos en secundaria a inicio de cursos (Miles)	2010/2011	6 138	308	5.0
Alumnos inscritos en bachillerato a inicio de cursos (Miles)	2010/2011	3 811	157	4.1
Salud				
Unidades médicas c/	2011	21 738	705	3.2
Médicos en contacto directo con el paciente por cada 100 000 habitantes d/	2011	168	142	NA
Camas censables por cada 100 000 habitantes d/	2011	78	61	NA
Trabajo				
Tasa de participación económica (Por ciento) e/	2011	58.4	57.1	NA
Personal ocupado en la industria de la construcción f/	2011	665 868	28 683	4.3
Agropecuario y pesca				
Superficie cosechada (ha)	2011	18 095 113	724 444	4.0
Valor de la producción agrícola (Miles de pesos)	2011	354 656 859	20 200 885	5.7
Valor de la producción de carne en canal (Miles de pesos)	2011	175 933 533	8 659 472	4.9
Valor de la captura pesquera (Miles de pesos) P/ g/	2010	16 907 165	29 116	0.2
Industria				
Valor de la producción minera total P/ (Millones de pesos)	2010	187 646	1 450	0.8
Automóviles vendidos a la red de distribuidores h/	2010	515 055	16 743	3.3
Comercio				
Índice de precios al consumidor de la ciudad de León i/	2011	101.0	101.3	NA
Turismo				
Establecimientos P/	2011	17 315	629	3.6
Cuartos P/	2011	651 156	20 740	3.2
Comunicaciones y transportes				
Oficinas del servicio postal P/	2011	29 225	394	1.3
Estaciones radiodifusoras P/ j/	2011	847	38	4.5
Estaciones televisoras P/	2011	698	37	5.3
Carreteras pavimentadas (km) P/ k/	2011	141 361	6 300	4.5
Aeropuertos P/ l/	2011	76	2	2.6
Indicadores financieros				
Inversión extranjera directa realizada (Millones de dólares) P/ m/	2011	19 440	205	1.1
Sector público (Millones de pesos)				
Participaciones federales pagadas P/	2011	477 256	19 147	4.0
Aportaciones federales P/	2011	499 291	20 513	4.1

Tasa de crecimiento media anual de la población
De 2005 a 2010
Por ciento

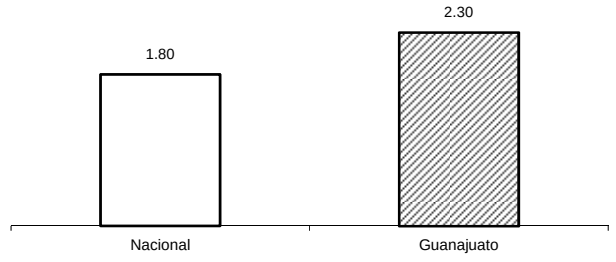

Estructura porcentual del producto interno bruto en valores básicos según principales sectores de actividad económica
2011 P/
Base 2003=100.0

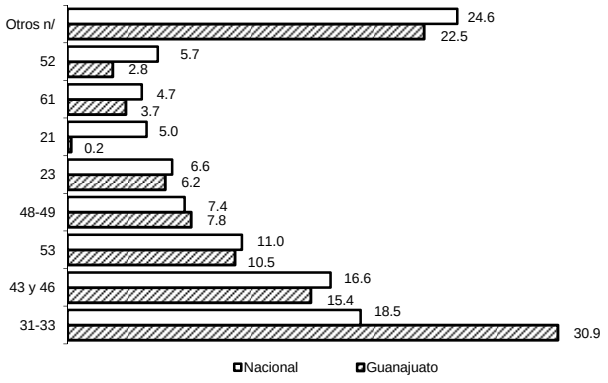

Guerrero

Concepto	Periodo	Nacional	Entidad	Participación (Por ciento)
Población				
Población total a/	2010	112 336 538	3 388 768	3.0
Hombres (Por ciento)	2010	48.8	48.6	NA
Mujeres (Por ciento)	2010	51.2	51.4	NA
Vivienda				
Viviendas particulares habitadas b/	2010	28 138 556	804 801	2.9
Con drenaje (Por ciento)	2010	90.3	76.5	NA
Con agua entubada (Por ciento)	2010	88.2	61.7	NA
Con electricidad (Por ciento)	2010	97.8	95.3	NA
Educación				
Tasa de alfabetismo (Por ciento)	2010	92.4	82.5	NA
Alumnos inscritos en primaria a inicio de cursos (Miles)	2010/2011	14 888	524	3.5
Alumnos inscritos en secundaria a inicio de cursos (Miles)	2010/2011	6 138	205	3.3
Alumnos inscritos en bachillerato a inicio de cursos (Miles)	2010/2011	3 811	107	2.8
Salud				
Unidades médicas c/	2011	21 738	1 170	5.4
Médicos en contacto directo con el paciente por cada 100 000 habitantes d/	2011	168	148	NA
Camas censables por cada 100 000 habitantes d/	2011	78	57	NA
Trabajo				
Tasa de participación económica (Por ciento) e/	2011	58.4	60.2	NA
Personal ocupado en la industria de la construcción f/	2011	665 868	8 895	1.3
Agropecuario y pesca				
Superficie cosechada (ha)	2011	18 095 113	858 670	4.7
Valor de la producción agrícola (Miles de pesos)	2011	354 656 859	10 621 288	3.0
Valor de la producción de carne en canal (Miles de pesos)	2011	175 933 533	2 507 509	1.4
Valor de la captura pesquera (Miles de pesos) P/ g/	2010	16 907 165	132 999	0.8
Industria				
Valor de la producción minera total P/ (Millones de pesos)	2010	187 646	7 819	4.2
Automóviles vendidos a la red de distribuidores h/	2010	515 055	5 885	1.1
Comercio				
Índice de precios al consumidor de la ciudad de Acapulco i/	2011	101.0	101.6	NA
Turismo				
Establecimientos P/	2011	17 315	558	3.2
Cuartos P/	2011	651 156	27 769	4.3
Comunicaciones y transportes				
Oficinas del servicio postal P/	2011	29 225	1 205	4.1
Estaciones radiodifusoras P/ j/	2011	847	30	3.5
Estaciones televisoras P/	2011	698	23	3.3
Carreteras pavimentadas (km) P/ k/	2011	141 361	5 598	4.0
Aeropuertos P/ l/	2011	76	2	2.6
Indicadores financieros				
Inversión extranjera directa realizada (Millones de dólares) P/ m/	2011	19 440	52	0.3
Sector público (Millones de pesos)				
Participaciones federales pagadas P/	2011	477 256	10 939	2.3
Aportaciones federales P/	2011	499 291	22 415	4.5

Tasa de crecimiento media anual de la población
De 2005 a 2010
Por ciento

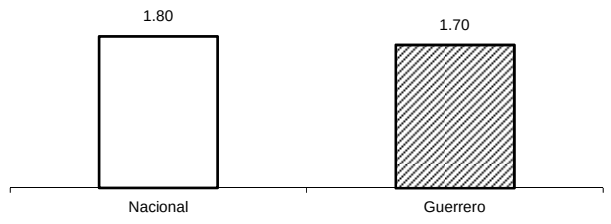

Estructura porcentual del producto interno bruto en valores básicos según principales sectores de actividad económica
2011 P/
Base 2003=100.0

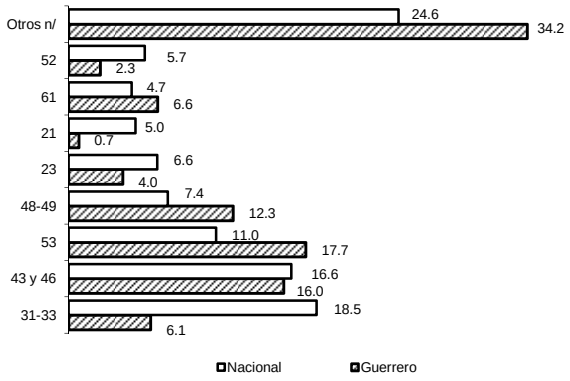

Hidalgo

Concepto	Periodo	Nacional	Entidad	Participación (Por ciento)
Población				
Población total a/	2010	112 336 538	2 665 018	2.4
Hombres (Por ciento)	2010	48.8	48.2	NA
Mujeres (Por ciento)	2010	51.2	51.8	NA
Vivienda				
Viviendas particulares habitadas b/	2010	28 138 556	662 341	2.4
Con drenaje (Por ciento)	2010	90.3	85.4	NA
Con agua entubada (Por ciento)	2010	88.2	87.0	NA
Con electricidad (Por ciento)	2010	97.8	96.9	NA
Educación				
Tasa de alfabetismo (Por ciento)	2010	92.4	89.1	NA
Alumnos inscritos en primaria a inicio de cursos (Miles)	2010/2011	14 888	356	2.4
Alumnos inscritos en secundaria a inicio de cursos (Miles)	2010/2011	6 138	155	2.5
Alumnos inscritos en bachillerato a inicio de cursos (Miles)	2010/2011	3 811	104	2.7
Salud				
Unidades médicas c/	2011	21 738	962	4.4
Médicos en contacto directo con el paciente por cada 100 000 habitantes d/	2011	168	156	NA
Camas censables por cada 100 000 habitantes d/	2011	78	56	NA
Trabajo				
Tasa de participación económica (Por ciento) e/	2011	58.4	55.6	NA
Personal ocupado en la industria de la construcción f/	2011	665 868	7 104	1.1
Agropecuario y pesca				
Superficie cosechada (ha)	2011	18 095 113	470 248	2.6
Valor de la producción agrícola (Miles de pesos)	2011	354 656 859	6 274 781	1.8
Valor de la producción de carne en canal (Miles de pesos)	2011	175 933 533	3 803 422	2.2
Valor de la captura pesquera (Miles de pesos) P/ g/	2010	16 907 165	115 549	0.7
Industria				
Valor de la producción minera total P/ (Millones de pesos)	2010	187 646	3 737	2.0
Automóviles vendidos a la red de distribuidores h/	2010	515 055	6 607	1.3
Comercio				
Índice de precios al consumidor de la ciudad de Tulancingo i/	2011	101.0	101.8	NA
Turismo				
Establecimientos P/	2011	17 315	474	2.7
Cuartos P/	2011	651 156	10 027	1.5
Comunicaciones y transportes				
Oficinas del servicio postal P/	2011	29 225	1 224	4.2
Estaciones radiodifusoras P/ j/	2011	847	13	1.5
Estaciones televisoras P/	2011	698	10	1.4
Carreteras pavimentadas (km) P/ k/	2011	141 361	4 120	2.9
Aeropuertos P/ l/	2011	76	1	1.3
Indicadores financieros				
Inversión extranjera directa realizada (Millones de dólares) P/ m/	2011	19 440	1	NS
Sector público (Millones de pesos)				
Participaciones federales pagadas P/	2011	477 256	9 293	1.9
Aportaciones federales P/	2011	499 291	14 286	2.9

Tasa de crecimiento media anual de la población
De 2005 a 2010
Por ciento

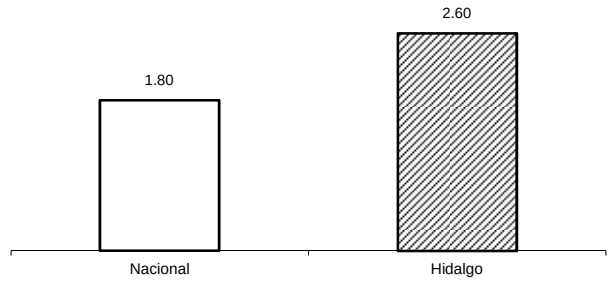

Estructura porcentual del producto interno bruto en valores básicos según principales sectores de actividad económica
2011 P/
Base 2003=100.0

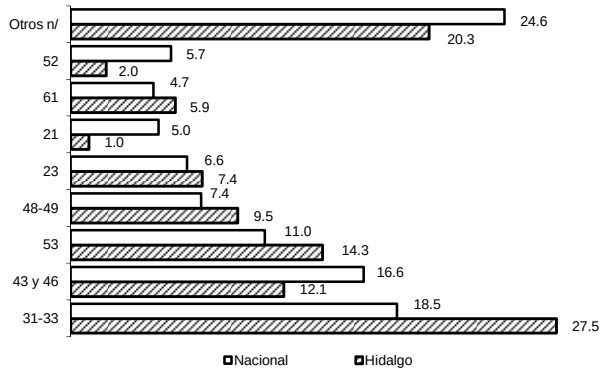

Jalisco

Concepto	Periodo	Nacional	Entidad	Participación (Por ciento)
Población				
Población total a/	2010	112 336 538	7 350 682	6.5
Hombres (Por ciento)	2010	48.8	49.0	NA
Mujeres (Por ciento)	2010	51.2	51.0	NA
Vivienda				
Viviendas particulares habitadas b/	2010	28 138 556	1 801 306	6.4
Con drenaje (Por ciento)	2010	90.3	97.4	NA
Con agua entubada (Por ciento)	2010	88.2	94.2	NA
Con electricidad (Por ciento)	2010	97.8	99.0	NA
Educación				
Tasa de alfabetismo (Por ciento)	2010	92.4	95.1	NA
Alumnos inscritos en primaria a inicio de cursos (Miles)	2010/2011	14 888	984	6.6
Alumnos inscritos en secundaria a inicio de cursos (Miles)	2010/2011	6 138	376	6.1
Alumnos inscritos en bachillerato a inicio de cursos (Miles)	2010/2011	3 811	228	6.0
Salud				
Unidades médicas c/	2011	21 738	1 066	4.9
Médicos en contacto directo con el paciente por cada 100 000 habitantes d/	2011	168	161	NA
Camas censables por cada 100 000 habitantes d/	2011	78	90	NA
Trabajo				
Tasa de participación económica (Por ciento) e/	2011	58.4	61.5	NA
Personal ocupado en la industria de la construcción f/	2011	665 868	56 377	8.5
Agropecuario y pesca				
Superficie cosechada (ha)	2011	18 095 113	1 309 485	7.2
Valor de la producción agrícola (Miles de pesos)	2011	354 656 859	27 155 504	7.7
Valor de la producción de carne en canal (Miles de pesos)	2011	175 933 533	22 523 961	12.8
Valor de la captura pesquera (Miles de pesos) P/ g/	2010	16 907 165	286 142	1.7
Industria				
Valor de la producción minera total P/ (Millones de pesos)	2010	187 646	3 184	1.7
Automóviles vendidos a la red de distribuidores h/	2010	515 055	33 796	6.6
Comercio				
Índice de precios al consumidor de la ciudad de Guadalajara i/	2011	101.0	101.1	NA
Turismo				
Establecimientos P/	2011	17 315	1 583	9.1
Cuartos P/	2011	651 156	61 358	9.4
Comunicaciones y transportes				
Oficinas del servicio postal P/	2011	29 225	1 534	5.2
Estaciones radiodifusoras P/ j/	2011	847	46	5.4
Estaciones televisoras P/	2011	698	21	3.0
Carreteras pavimentadas (km) P/ k/	2011	141 361	6 755	4.8
Aeropuertos P/ l/	2011	76	2	2.6
Indicadores financieros				
Inversión extranjera directa realizada (Millones de dólares) P/ m/	2011	19 440	509	2.6
Sector público (Millones de pesos)				
Participaciones federales pagadas P/	2011	477 256	30 888	6.5
Aportaciones federales P/	2011	499 291	25 307	5.1

Tasa de crecimiento media anual de la población
De 2005 a 2010
Por ciento

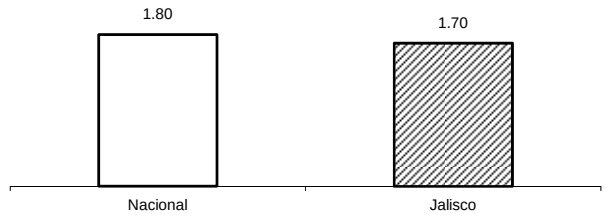

Estructura porcentual del producto interno bruto en valores básicos según principales sectores de actividad económica
2011 P/
Base 2003=100.0

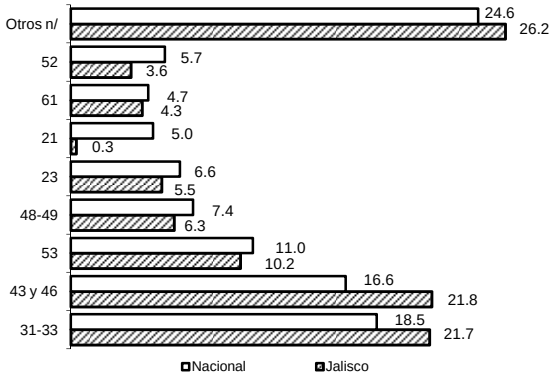

México				
Concepto	Periodo	Nacional	Entidad	Participación (Por ciento)
Población				
Población total a/	2010	112 336 538	15 175 862	13.5
Hombres (Por ciento)	2010	48.8	48.7	NA
Mujeres (Por ciento)	2010	51.2	51.3	NA
Vivienda				
Viviendas particulares habitadas b/	2010	28 138 556	3 687 193	13.1
Con drenaje (Por ciento)	2010	90.3	94.2	NA
Con agua entubada (Por ciento)	2010	88.2	91.8	NA
Con electricidad (Por ciento)	2010	97.8	98.9	NA
Educación				
Tasa de alfabetismo (Por ciento)	2010	92.4	95.0	NA
Alumnos inscritos en primaria a inicio de cursos (Miles)	2010/2011	14 888	1 953	13.1
Alumnos inscritos en secundaria a inicio de cursos (Miles)	2010/2011	6 138	817	13.3
Alumnos inscritos en bachillerato a inicio de cursos (Miles)	2010/2011	3 811	461	12.1
Salud				
Unidades médicas c/	2011	21 738	1 498	6.9
Médicos en contacto directo con el paciente por cada 100 000 habitantes d/	2011	168	111	NA
Camas censables por cada 100 000 habitantes d/	2011	78	50	NA
Trabajo				
Tasa de participación económica (Por ciento) e/	2011	58.4	58.3	NA
Personal ocupado en la industria de la construcción f/	2011	665 868	31 060	4.7
Agropecuario y pesca				
Superficie cosechada (ha)	2011	18 095 113	668 583	3.7
Valor de la producción agrícola (Miles de pesos)	2011	354 656 859	12 752 975	3.6
Valor de la producción de carne en canal (Miles de pesos)	2011	175 933 533	5 738 535	3.3
Valor de la captura pesquera (Miles de pesos) P/ g/	2010	16 907 165	285 980	1.7
Industria				
Valor de la producción minera total P/ (Millones de pesos)	2010	187 646	6 140	3.3
Automóviles vendidos a la red de distribuidores h/	2010	515 055	60 479	11.7
Comercio				
Índice de precios al consumidor de la ciudad de Toluca i/	2011	101.0	101.5	NA
Turismo				
Establecimientos P/	2011	17 315	665	3.8
Cuartos P/	2011	651 156	23 445	3.6
Comunicaciones y transportes				
Oficinas del servicio postal P/	2011	29 225	1 427	4.9
Estaciones radiodifusoras P/ j/	2011	847	18	2.1
Estaciones televisoras P/	2011	698	11	1.6
Carreteras pavimentadas (km) P/ k/	2011	141 361	6 317	4.5
Aeropuertos P/ l/	2011	76	2	2.6
Indicadores financieros				
Inversión extranjera directa realizada (Millones de dólares) P/ m/	2011	19 440	623	3.2
Sector público (Millones de pesos)				
Participaciones federales pagadas P/	2011	477 256	59 629	12.5
Aportaciones federales P/	2011	499 291	50 254	10.1

Tasa de crecimiento media anual de la población
De 2005 a 2010
Por ciento

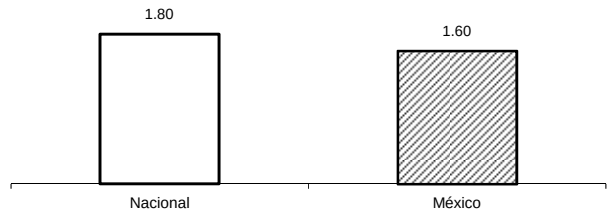

Estructura porcentual del producto interno bruto en valores básicos según principales sectores de actividad económica
2011 P/
Base 2003=100.0

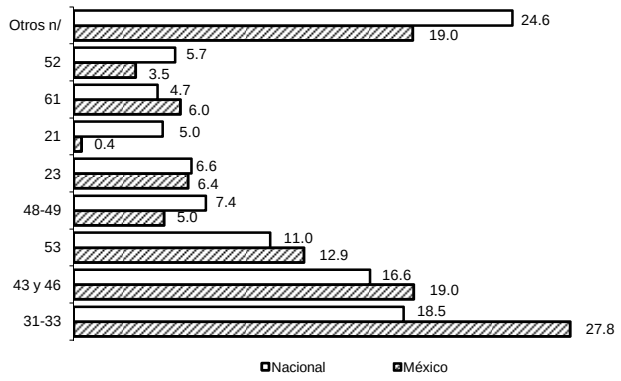

Michoacán de Ocampo				
Concepto	Periodo	Nacional	Entidad	Participación (Por ciento)
Población				
Población total a/	2010	112 336 538	4 351 037	3.9
Hombres (Por ciento)	2010	48.8	48.3	NA
Mujeres (Por ciento)	2010	51.2	51.7	NA
Vivienda				
Viviendas particulares habitadas b/	2010	28 138 556	1 066 061	3.8
Con drenaje (Por ciento)	2010	90.3	88.6	NA
Con agua entubada (Por ciento)	2010	88.2	87.8	NA
Con electricidad (Por ciento)	2010	97.8	98.0	NA
Educación				
Tasa de alfabetismo (Por ciento)	2010	92.4	89.1	NA
Alumnos inscritos en primaria a inicio de cursos (Miles)	2010/2011	14 888	566	3.8
Alumnos inscritos en secundaria a inicio de cursos (Miles)	2010/2011	6 138	234	3.8
Alumnos inscritos en bachillerato a inicio de cursos (Miles)	2010/2011	3 811	122	3.2
Salud				
Unidades médicas c/	2011	21 738	1 053	4.8
Médicos en contacto directo con el paciente por cada 100 000 habitantes d/	2011	168	164	NA
Camas censables por cada 100 000 habitantes d/	2011	78	61	NA
Trabajo				
Tasa de participación económica (Por ciento) e/	2011	58.4	58.8	NA
Personal ocupado en la industria de la construcción f/	2011	665 868	12 598	1.9
Agropecuario y pesca				
Superficie cosechada (ha)	2011	18 095 113	1 014 950	5.6
Valor de la producción agrícola (Miles de pesos)	2011	354 656 859	39 063 058	11.0
Valor de la producción de carne en canal (Miles de pesos)	2011	175 933 533	5 757 226	3.3
Valor de la captura pesquera (Miles de pesos) P/ g/	2010	16 907 165	199 189	1.2
Industria				
Valor de la producción minera total P/ (Millones de pesos)	2010	187 646	1 865	1.0
Automóviles vendidos a la red de distribuidores h/	2010	515 055	11 457	2.2
Comercio				
Índice de precios al consumidor de la ciudad de Morelia i/	2011	101.0	102.2	NA
Turismo				
Establecimientos P/	2011	17 315	655	3.8
Cuartos P/	2011	651 156	17 154	2.6
Comunicaciones y transportes				
Oficinas del servicio postal P/	2011	29 225	1 027	3.5
Estaciones radiodifusoras P/ j/	2011	847	40	4.7
Estaciones televisoras P/	2011	698	34	4.9
Carreteras pavimentadas (km) P/ k/	2011	141 361	6 864	4.9
Aeropuertos P/ l/	2011	76	4	5.3
Indicadores financieros				
Inversión extranjera directa realizada (Millones de dólares) P/ m/	2011	19 440	33	0.2
Sector público (Millones de pesos)				
Participaciones federales pagadas P/	2011	477 256	14 888	3.1
Aportaciones federales P/	2011	499 291	20 562	4.1

Tasa de crecimiento media anual de la población
De 2005 a 2010
Por ciento

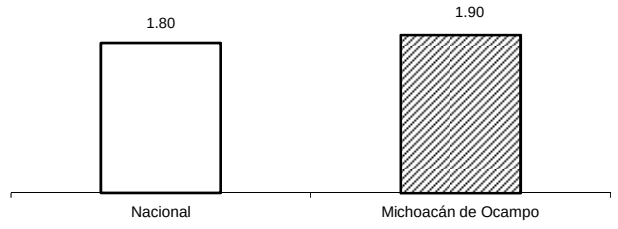

Estructura porcentual del producto interno bruto en valores básicos según principales sectores de actividad económica
2011 P/
Base 2003=100.0

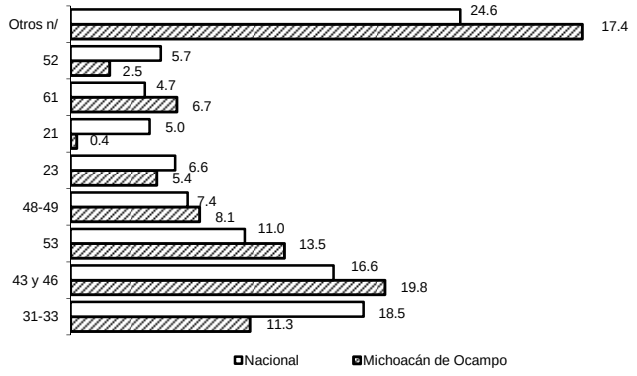

Morelos				
Concepto	Periodo	Nacional	Entidad	Participación (Por ciento)
Población				
Población total a/	2010	112 336 538	1 777 227	1.6
Hombres (Por ciento)	2010	48.8	48.3	NA
Mujeres (Por ciento)	2010	51.2	51.7	NA
Vivienda				
Viviendas particulares habitadas b/	2010	28 138 556	460 370	1.6
Con drenaje (Por ciento)	2010	90.3	95.1	NA
Con agua entubada (Por ciento)	2010	88.2	87.2	NA
Con electricidad (Por ciento)	2010	97.8	98.8	NA
Educación				
Tasa de alfabetismo (Por ciento)	2010	92.4	92.9	NA
Alumnos inscritos en primaria a inicio de cursos (Miles)	2010/2011	14 888	226	1.5
Alumnos inscritos en secundaria a inicio de cursos (Miles)	2010/2011	6 138	96	1.6
Alumnos inscritos en bachillerato a inicio de cursos (Miles)	2010/2011	3 811	60	1.6
Salud				
Unidades médicas c/	2011	21 738	302	1.4
Médicos en contacto directo con el paciente por cada 100 000 habitantes d/	2011	168	157	NA
Camas censables por cada 100 000 habitantes d/	2011	78	57	NA
Trabajo				
Tasa de participación económica (Por ciento) e/	2011	58.4	57.4	NA
Personal ocupado en la industria de la construcción f/	2011	665 868	5 256	0.8
Agropecuario y pesca				
Superficie cosechada (ha)	2011	18 095 113	128 908	0.7
Valor de la producción agrícola (Miles de pesos)	2011	354 656 859	5 441 173	1.5
Valor de la producción de carne en canal (Miles de pesos)	2011	175 933 533	1 536 855	0.9
Valor de la captura pesquera (Miles de pesos) P/ g/	2010	16 907 165	65 449	0.4
Industria				
Valor de la producción minera total P/ (Millones de pesos)	2010	187 646	621	0.3
Automóviles vendidos a la red de distribuidores h/	2010	515 055	8 494	1.6
Comercio				
Índice de precios al consumidor de la ciudad de Cuernavaca i/	2011	101.0	101.5	NA
Turismo				
Establecimientos P/	2011	17 315	335	1.9
Cuartos P/	2011	651 156	8 098	1.2
Comunicaciones y transportes				
Oficinas del servicio postal P/	2011	29 225	322	1.1
Estaciones radiodifusoras P/ j/	2011	847	4	0.5
Estaciones televisoras P/	2011	698	8	1.1
Carreteras pavimentadas (km) P/ k/	2011	141 361	1 692	1.2
Aeropuertos P/ l/	2011	76	1	1.3
Indicadores financieros				
Inversión extranjera directa realizada (Millones de dólares) P/ m/	2011	19 440	88	0.5
Sector público (Millones de pesos)				
Participaciones federales pagadas P/	2011	477 256	6 944	1.5
Aportaciones federales P/	2011	499 291	8 004	1.6

Tasa de crecimiento media anual de la población
De 2005 a 2010
Por ciento

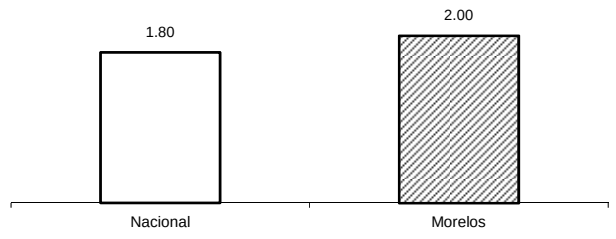

Estructura porcentual del producto interno bruto en valores básicos según principales sectores de actividad económica
2011 P/
Base 2003=100.0

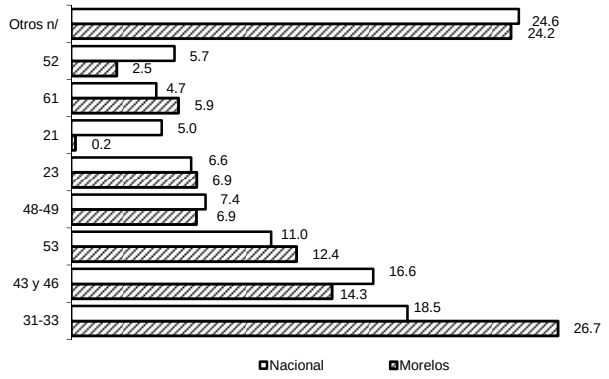

Nayarit

Concepto	Periodo	Nacional	Entidad	Participación (Por ciento)
Población				
Población total a/	2010	112 336 538	1 084 979	1.0
Hombres (Por ciento)	2010	48.8	49.9	NA
Mujeres (Por ciento)	2010	51.2	50.1	NA
Vivienda				
Viviendas particulares habitadas b/	2010	28 138 556	288 522	1.0
Con drenaje (Por ciento)	2010	90.3	94.0	NA
Con agua entubada (Por ciento)	2010	88.2	88.1	NA
Con electricidad (Por ciento)	2010	97.8	96.9	NA
Educación				
Tasa de alfabetismo (Por ciento)	2010	92.4	93.1	NA
Alumnos inscritos en primaria a inicio de cursos (Miles)	2010/2011	14 888	137	0.9
Alumnos inscritos en secundaria a inicio de cursos (Miles)	2010/2011	6 138	58	1.0
Alumnos inscritos en bachillerato a inicio de cursos (Miles)	2010/2011	3 811	36	1.0
Salud				
Unidades médicas c/	2011	21 738	409	1.9
Médicos en contacto directo con el paciente por cada 100 000 habitantes d/	2011	168	228	NA
Camas censables por cada 100 000 habitantes d/	2011	78	70	NA
Trabajo				
Tasa de participación económica (Por ciento) e/	2011	58.4	61.0	NA
Personal ocupado en la industria de la construcción f/	2011	665 868	6 317	0.9
Agropecuario y pesca				
Superficie cosechada (ha)	2011	18 095 113	385 621	2.1
Valor de la producción agrícola (Miles de pesos)	2011	354 656 859	8 170 568	2.3
Valor de la producción de carne en canal (Miles de pesos)	2011	175 933 533	1 180 662	0.7
Valor de la captura pesquera (Miles de pesos) P/ g/	2010	16 907 165	557 326	3.3
Industria				
Valor de la producción minera total P/ (Millones de pesos)	2010	187 646	233	0.1
Automóviles vendidos a la red de distribuidores h/	2010	515 055	1 750	0.3
Comercio				
Índice de precios al consumidor de la ciudad de Tepic i/	2011	101.0	101.8	NA
Turismo				
Establecimientos P/	2011	17 315	652	3.8
Cuartos P/	2011	651 156	27 367	4.2
Comunicaciones y transportes				
Oficinas del servicio postal P/	2011	29 225	531	1.8
Estaciones radiodifusoras P/ j/	2011	847	18	2.1
Estaciones televisoras P/	2011	698	10	1.4
Carreteras pavimentadas (km) P/ k/	2011	141 361	3 151	2.2
Aeropuertos P/ l/	2011	76	1	1.3
Indicadores financieros				
Inversión extranjera directa realizada (Millones de dólares) P/ m/	2011	19 440	92	0.5
Sector público (Millones de pesos)				
Participaciones federales pagadas P/	2011	477 256	4 779	1.0
Aportaciones federales P/	2011	499 291	6 407	1.3

Tasa de crecimiento media anual de la población
De 2005 a 2010
Por ciento

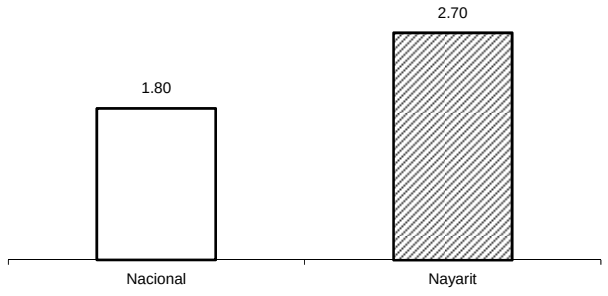

Estructura porcentual del producto interno bruto en valores básicos según principales sectores de actividad económica
2011 P/
Base 2003=100.0

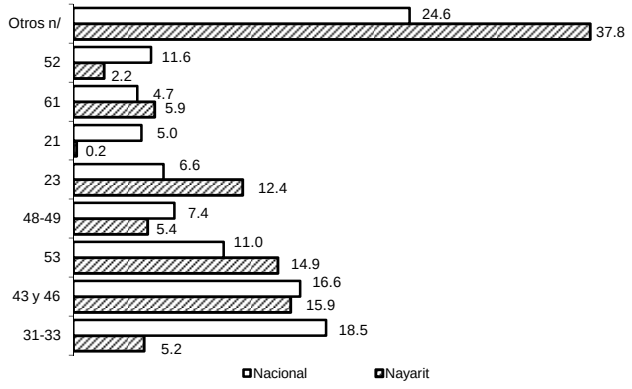

Nuevo León

Concepto	Periodo	Nacional	Entidad	Participación (Por ciento)
Población				
Población total a/	2010	112 336 538	4 653 458	4.1
Hombres (Por ciento)	2010	48.8	49.9	NA
Mujeres (Por ciento)	2010	51.2	50.1	NA
Vivienda				
Viviendas particulares habitadas b/	2010	28 138 556	1 190 804	4.2
Con drenaje (Por ciento)	2010	90.3	95.7	NA
Con agua entubada (Por ciento)	2010	88.2	95.3	NA
Con electricidad (Por ciento)	2010	97.8	98.3	NA
Educación				
Tasa de alfabetismo (Por ciento)	2010	92.4	96.1	NA
Alumnos inscritos en primaria a inicio de cursos (Miles)	2010/2011	14 888	579	3.9
Alumnos inscritos en secundaria a inicio de cursos (Miles)	2010/2011	6 138	240	3.9
Alumnos inscritos en bachillerato a inicio de cursos (Miles)	2010/2011	3 811	116	3.1
Salud				
Unidades médicas c/	2011	21 738	615	2.8
Médicos en contacto directo con el paciente por cada 100 000 habitantes d/	2011	168	144	NA
Camas censables por cada 100 000 habitantes d/	2011	78	89	NA
Trabajo				
Tasa de participación económica (Por ciento) e/	2011	58.4	60.5	NA
Personal ocupado en la industria de la construcción f/	2011	665 868	53 967	8.1
Agropecuario y pesca				
Superficie cosechada (ha)	2011	18 095 113	269 826	1.5
Valor de la producción agrícola (Miles de pesos)	2011	354 656 859	3 032 310	0.9
Valor de la producción de carne en canal (Miles de pesos)	2011	175 933 533	4 872 653	2.8
Valor de la captura pesquera (Miles de pesos) P/ g/	2010	16 907 165	3 009	NS
Industria				
Valor de la producción minera total P/ (Millones de pesos)	2010	187 646	1 574	0.8
Automóviles vendidos a la red de distribuidores h/	2010	515 055	31 734	6.2
Comercio				
Índice de precios al consumidor de la ciudad de Monterrey i/	2011	101.0	101.0	NA
Turismo				
Establecimientos P/	2011	17 315	232	1.3
Cuartos P/	2011	651 156	14 402	2.2
Comunicaciones y transportes				
Oficinas del servicio postal P/	2011	29 225	787	2.7
Estaciones radiodifusoras P/ j/	2011	847	29	3.4
Estaciones televisoras P/	2011	698	34	4.9
Carreteras pavimentadas (km) P/ k/	2011	141 361	4 707	3.3
Aeropuertos P/ l/	2011	76	2	2.6
Indicadores financieros				
Inversión extranjera directa realizada (Millones de dólares) P/ m/	2011	19 440	925	4.8
Sector público (Millones de pesos)				
Participaciones federales pagadas P/	2011	477 256	22 504	4.7
Aportaciones federales P/	2011	499 291	15 234	3.1

Tasa de crecimiento media anual de la población
De 2005 a 2010
Por ciento

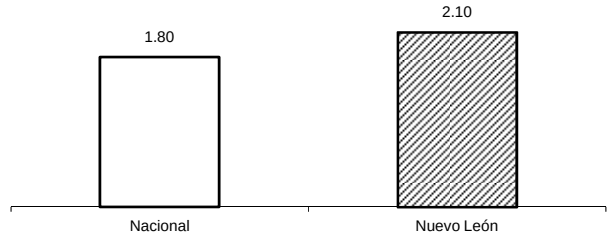

Estructura porcentual del producto interno bruto en valores básicos según principales sectores de actividad económica
2011 P/
Base 2003=100.0

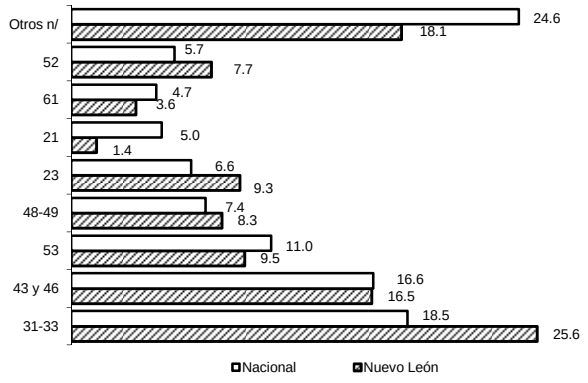

Oaxaca				
Concepto	Periodo	Nacional	Entidad	Participación (Por ciento)
Población				
Población total a/	2010	112 336 538	3 801 962	3.4
Hombres (Por ciento)	2010	48.8	47.8	NA
Mujeres (Por ciento)	2010	51.2	52.2	NA
Vivienda				
Viviendas particulares habitadas b/	2010	28 138 556	934 055	3.3
Con drenaje (Por ciento)	2010	90.3	70.8	NA
Con agua entubada (Por ciento)	2010	88.2	69.5	NA
Con electricidad (Por ciento)	2010	97.8	94.3	NA
Educación				
Tasa de alfabetismo (Por ciento)	2010	92.4	83.1	NA
Alumnos inscritos en primaria a inicio de cursos (Miles)	2010/2011	14 888	559	3.8
Alumnos inscritos en secundaria a inicio de cursos (Miles)	2010/2011	6 138	225	3.7
Alumnos inscritos en bachillerato a inicio de cursos (Miles)	2010/2011	3 811	130	3.4
Salud				
Unidades médicas c/	2011	21 738	1 559	7.2
Médicos en contacto directo con el paciente por cada 100 000 habitantes d/	2011	168	153	NA
Camas censables por cada 100 000 habitantes d/	2011	78	59	NA
Trabajo				
Tasa de participación económica (Por ciento) e/	2011	58.4	58.5	NA
Personal ocupado en la industria de la construcción f/	2011	665 868	5 699	0.9
Agropecuario y pesca				
Superficie cosechada (ha)	2011	18 095 113	1 307 169	7.2
Valor de la producción agrícola (Miles de pesos)	2011	354 656 859	13 387 850	3.8
Valor de la producción de carne en canal (Miles de pesos)	2011	175 933 533	3 240 059	1.8
Valor de la captura pesquera (Miles de pesos) P/ g/	2010	16 907 165	282 528	1.7
Industria				
Valor de la producción minera total P/ (Millones de pesos)	2010	187 646	1 062	0.6
Automóviles vendidos a la red de distribuidores h/	2010	515 055	7 856	1.5
Comercio				
Índice de precios al consumidor de la ciudad de Oaxaca i/	2011	101.0	101.3	NA
Turismo				
Establecimientos P/	2011	17 315	1 208	7.0
Cuartos P/	2011	651 156	24 730	3.8
Comunicaciones y transportes				
Oficinas del servicio postal P/	2011	29 225	3 894	13.3
Estaciones radiodifusoras P/ j/	2011	847	34	4.0
Estaciones televisoras P/	2011	698	56	8.0
Carreteras pavimentadas (km) P/ k/	2011	141 361	5 973	4.2
Aeropuertos P/ l/	2011	76	3	3.9
Indicadores financieros				
Inversión extranjera directa realizada (Millones de dólares) P/ m/	2011	19 440	7	NS
Sector público (Millones de pesos)				
Participaciones federales pagadas P/	2011	477 256	12 352	2.6
Aportaciones federales P/	2011	499 291	24 046	4.8

Tasa de crecimiento media anual de la población
De 2005 a 2010
Por ciento

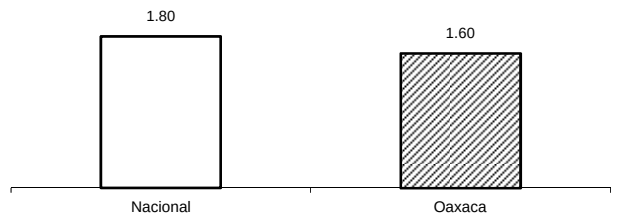

Estructura porcentual del producto interno bruto en valores básicos según principales sectores de actividad económica
2011 P/
Base 2003=100.0

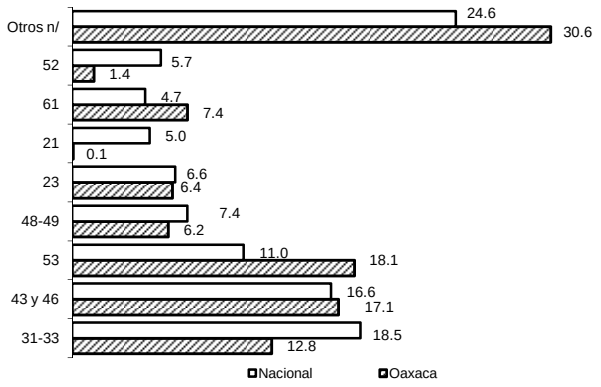

Puebla

Concepto	Periodo	Nacional	Entidad	Participación (Por ciento)
Población				
Población total a/	2010	112 336 538	5 779 829	5.1
Hombres (Por ciento)	2010	48.8	47.9	NA
Mujeres (Por ciento)	2010	51.2	52.1	NA
Vivienda				
Viviendas particulares habitadas b/	2010	28 138 556	1 373 171	4.9
Con drenaje (Por ciento)	2010	90.3	87.0	NA
Con agua entubada (Por ciento)	2010	88.2	83.4	NA
Con electricidad (Por ciento)	2010	97.8	97.7	NA
Educación				
Tasa de alfabetismo (Por ciento)	2010	92.4	89.1	NA
Alumnos inscritos en primaria a inicio de cursos (Miles)	2010/2011	14 888	841	5.6
Alumnos inscritos en secundaria a inicio de cursos (Miles)	2010/2011	6 138	324	5.3
Alumnos inscritos en bachillerato a inicio de cursos (Miles)	2010/2011	3 811	217	5.7
Salud				
Unidades médicas c/	2011	21 738	1 194	5.5
Médicos en contacto directo con el paciente por cada 100 000 habitantes d/	2011	168	130	NA
Camas censables por cada 100 000 habitantes d/	2011	78	63	NA
Trabajo				
Tasa de participación económica (Por ciento) e/	2011	58.4	59.9	NA
Personal ocupado en la industria de la construcción f/	2011	665 868	9 755	1.5
Agropecuario y pesca				
Superficie cosechada (ha)	2011	18 095 113	829 994	4.6
Valor de la producción agrícola (Miles de pesos)	2011	354 656 859	10 966 389	3.1
Valor de la producción de carne en canal (Miles de pesos)	2011	175 933 533	10 063 680	5.7
Valor de la captura pesquera (Miles de pesos) P/ g/	2010	16 907 165	126 733	0.7
Industria				
Valor de la producción minera total P/ (Millones de pesos)	2010	187 646	2 234	1.2
Automóviles vendidos a la red de distribuidores h/	2010	515 055	19 472	3.8
Comercio				
Índice de precios al consumidor de la ciudad de Puebla i/	2011	101.0	102.5	NA
Turismo				
Establecimientos P/	2011	17 315	515	3.0
Cuartos P/	2011	651 156	15 658	2.4
Comunicaciones y transportes				
Oficinas del servicio postal P/	2011	29 225	1 001	3.4
Estaciones radiodifusoras P/ j/	2011	847	22	2.6
Estaciones televisoras P/	2011	698	8	1.1
Carreteras pavimentadas (km) P/ k/	2011	141 361	5 369	3.8
Aeropuertos P/ l/	2011	76	2	2.6
Indicadores financieros				
Inversión extranjera directa realizada (Millones de dólares) P/ m/	2011	19 440	218	1.1
Sector público (Millones de pesos)				
Participaciones federales pagadas P/	2011	477 256	19 499	4.1
Aportaciones federales P/	2011	499 291	23 808	4.8

Tasa de crecimiento media anual de la población
De 2005 a 2010
Por ciento

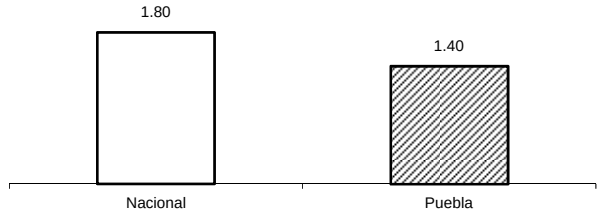

Estructura porcentual del producto interno bruto en valores básicos según principales sectores de actividad económica
2011 P/
Base 2003=100.0

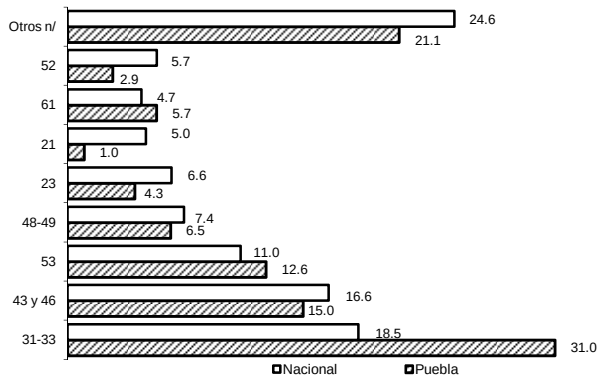

Querétaro				
Concepto	Periodo	Nacional	Entidad	Participación (Por ciento)
Población				
Población total a/	2010	112 336 538	1 827 937	1.6
Hombres (Por ciento)	2010	48.8	48.5	NA
Mujeres (Por ciento)	2010	51.2	51.5	NA
Vivienda				
Viviendas particulares habitadas b/	2010	28 138 556	449 923	1.6
Con drenaje (Por ciento)	2010	90.3	90.9	NA
Con agua entubada (Por ciento)	2010	88.2	91.5	NA
Con electricidad (Por ciento)	2010	97.8	97.7	NA
Educación				
Tasa de alfabetismo (Por ciento)	2010	92.4	93.2	NA
Alumnos inscritos en primaria a inicio de cursos (Miles)	2010/2011	14 888	251	1.7
Alumnos inscritos en secundaria a inicio de cursos (Miles)	2010/2011	6 138	102	1.7
Alumnos inscritos en bachillerato a inicio de cursos (Miles)	2010/2011	3 811	62	1.6
Salud				
Unidades médicas c/	2011	21 738	307	1.4
Médicos en contacto directo con el paciente por cada 100 000 habitantes d/	2011	168	145	NA
Camas censables por cada 100 000 habitantes d/	2011	78	47	NA
Trabajo				
Tasa de participación económica (Por ciento) e/	2011	58.4	55.7	NA
Personal ocupado en la industria de la construcción f/	2011	665 868	16 074	2.4
Agropecuario y pesca				
Superficie cosechada (ha)	2011	18 095 113	91 625	0.5
Valor de la producción agrícola (Miles de pesos)	2011	354 656 859	2 305 785	0.7
Valor de la producción de carne en canal (Miles de pesos)	2011	175 933 533	6 475 504	3.7
Valor de la captura pesquera (Miles de pesos) P/ g/	2010	16 907 165	13 554	NS
Industria				
Valor de la producción minera total P/ (Millones de pesos)	2010	187 646	1 471	0.8
Automóviles vendidos a la red de distribuidores h/	2010	515 055	9 957	1.9
Comercio				
Índice de precios al consumidor de la ciudad de Querétaro i/	2011	101.0	101.5	NA
Turismo				
Establecimientos P/	2011	17 315	301	1.7
Cuartos P/	2011	651 156	10 415	1.6
Comunicaciones y transportes				
Oficinas del servicio postal P/	2011	29 225	104	0.4
Estaciones radiodifusoras P/ j/	2011	847	10	1.2
Estaciones televisoras P/	2011	698	5	0.7
Carreteras pavimentadas (km) P/ k/	2011	141 361	1 865	1.3
Aeropuertos P/ l/	2011	76	1	1.3
Indicadores financieros				
Inversión extranjera directa realizada (Millones de dólares) P/ m/	2011	19 440	311	1.6
Sector público (Millones de pesos)				
Participaciones federales pagadas P/	2011	477 256	7 917	1.7
Aportaciones federales P/	2011	499 291	7 710	1.5

Tasa de crecimiento media anual de la población
De 2005 a 2010
Por ciento

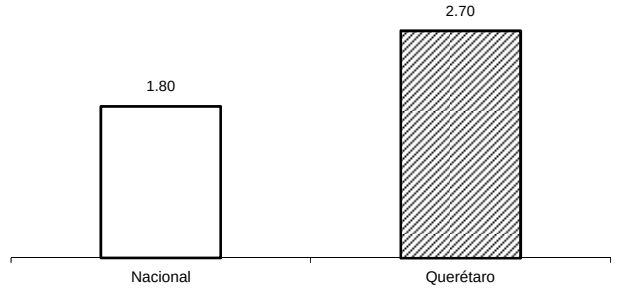

Estructura porcentual del producto interno bruto en valores básicos según principales sectores de actividad económica
2011 P/
Base 2003=100.0

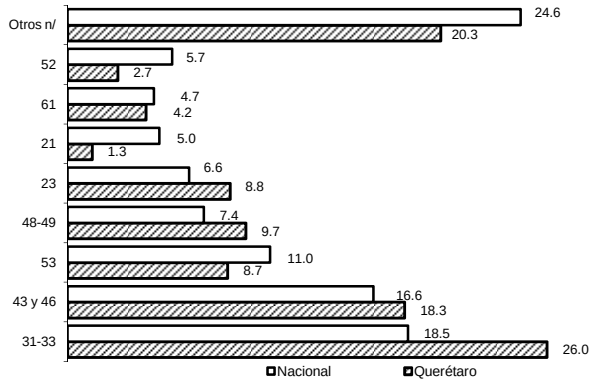

Quintana Roo

Concepto	Periodo	Nacional	Entidad	Participación (Por ciento)
Población				
Población total a/	2010	112 336 538	1 325 578	1.2
Hombres (Por ciento)	2010	48.8	50.8	NA
Mujeres (Por ciento)	2010	51.2	49.2	NA
Vivienda				
Viviendas particulares habitadas b/	2010	28 138 556	362 762	1.3
Con drenaje (Por ciento)	2010	90.3	92.9	NA
Con agua entubada (Por ciento)	2010	88.2	89.7	NA
Con electricidad (Por ciento)	2010	97.8	96.2	NA
Educación				
Tasa de alfabetismo (Por ciento)	2010	92.4	93.4	NA
Alumnos inscritos en primaria a inicio de cursos (Miles)	2010/2011	14 888	166	1.1
Alumnos inscritos en secundaria a inicio de cursos (Miles)	2010/2011	6 138	73	1.2
Alumnos inscritos en bachillerato a inicio de cursos (Miles)	2010/2011	3 811	37	1.0
Salud				
Unidades médicas c/	2011	21 738	239	1.1
Médicos en contacto directo con el paciente por cada 100 000 habitantes d/	2011	168	144	NA
Camas censables por cada 100 000 habitantes d/	2011	78	69	NA
Trabajo				
Tasa de participación económica (Por ciento) e/	2011	58.4	67.0	NA
Personal ocupado en la industria de la construcción f/	2011	665 868	8 319	1.2
Agropecuario y pesca				
Superficie cosechada (ha)	2011	18 095 113	111 396	0.6
Valor de la producción agrícola (Miles de pesos)	2011	354 656 859	1 859 872	0.5
Valor de la producción de carne en canal (Miles de pesos)	2011	175 933 533	568 236	0.3
Valor de la captura pesquera (Miles de pesos) P/ g/	2010	16 907 165	181 993	1.1
Industria				
Valor de la producción minera total P/ (Millones de pesos)	2010	187 646	424	0.2
Automóviles vendidos a la red de distribuidores h/	2010	515 055	7 701	1.5
Comercio				
Índice de precios al consumidor de la ciudad de Chetumal i/	2011	101.0	100.6	NA
Turismo				
Establecimientos P/	2011	17 315	908	5.2
Cuartos P/	2011	651 156	84 860	13.0
Comunicaciones y transportes				
Oficinas del servicio postal P/	2011	29 225	690	2.4
Estaciones radiodifusoras P/ j/	2011	847	13	1.5
Estaciones televisoras P/	2011	698	16	2.3
Carreteras pavimentadas (km) P/ k/	2011	141 361	2 926	2.1
Aeropuertos P/ l/	2011	76	4	5.3
Indicadores financieros				
Inversión extranjera directa realizada (Millones de dólares) P/ m/	2011	19 440	184	0.9
Sector público (Millones de pesos)				
Participaciones federales pagadas P/	2011	477 256	6 241	1.3
Aportaciones federales P/	2011	499 291	6 275	1.3

Tasa de crecimiento media anual de la población
De 2005 a 2010
Por ciento

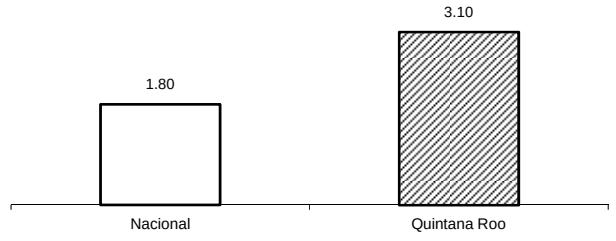

Estructura porcentual del producto interno bruto en valores básicos según principales sectores de actividad económica
2011 P/
Base 2003=100.0

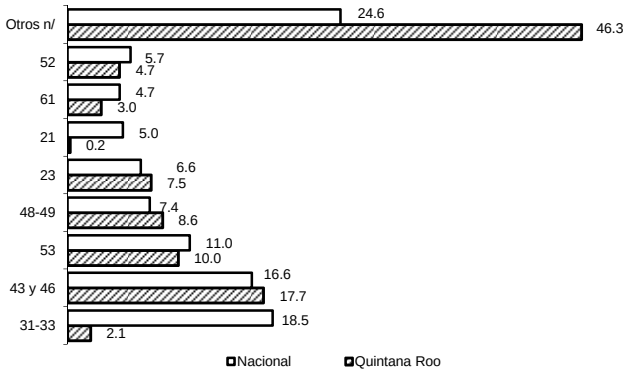

San Luis Potosí

Concepto	Periodo	Nacional	Entidad	Participación (Por ciento)
Población				
Población total a/	2010	112 336 538	2 585 518	2.3
Hombres (Por ciento)	2010	48.8	48.7	NA
Mujeres (Por ciento)	2010	51.2	51.3	NA
Vivienda				
Viviendas particulares habitadas b/	2010	28 138 556	631 336	2.2
Con drenaje (Por ciento)	2010	90.3	80.6	NA
Con agua entubada (Por ciento)	2010	88.2	82.8	NA
Con electricidad (Por ciento)	2010	97.8	95.6	NA
Educación				
Tasa de alfabetismo (Por ciento)	2010	92.4	91.4	NA
Alumnos inscritos en primaria a inicio de cursos (Miles)	2010/2011	14 888	367	2.5
Alumnos inscritos en secundaria a inicio de cursos (Miles)	2010/2011	6 138	151	2.5
Alumnos inscritos en bachillerato a inicio de cursos (Miles)	2010/2011	3 811	88	2.3
Salud				
Unidades médicas c/	2011	21 738	634	2.9
Médicos en contacto directo con el paciente por cada 100 000 habitantes d/	2011	168	190	NA
Camas censables por cada 100 000 habitantes d/	2011	78	69	NA
Trabajo				
Tasa de participación económica (Por ciento) e/	2011	58.4	55.0	NA
Personal ocupado en la industria de la construcción f/	2011	665 868	10 055	1.5
Agropecuario y pesca				
Superficie cosechada (ha)	2011	18 095 113	450 307	2.5
Valor de la producción agrícola (Miles de pesos)	2011	354 656 859	9 105 569	2.6
Valor de la producción de carne en canal (Miles de pesos)	2011	175 933 533	3 732 945	2.1
Valor de la captura pesquera (Miles de pesos) P/ g/	2010	16 907 165	18 945	0.1
Industria				
Valor de la producción minera total P/ (Millones de pesos)	2010	187 646	12 452	6.6
Automóviles vendidos a la red de distribuidores h/	2010	515 055	10 027	1.9
Comercio				
Índice de precios al consumidor de la ciudad de San Luis Potosí i/	2011	101.0	101.7	NA
Turismo				
Establecimientos P/	2011	17 315	354	2.0
Cuartos P/	2011	651 156	10 941	1.7
Comunicaciones y transportes				
Oficinas del servicio postal P/	2011	29 225	980	3.4
Estaciones radiodifusoras P/ j/	2011	847	21	2.5
Estaciones televisoras P/	2011	698	18	2.6
Carreteras pavimentadas (km) P/ k/	2011	141 361	5 247	3.7
Aeropuertos P/ l/	2011	76	2	2.6
Indicadores financieros				
Inversión extranjera directa realizada (Millones de dólares) P/ m/	2011	19 440	141	0.7
Sector público (Millones de pesos)				
Participaciones federales pagadas P/	2011	477 256	9 170	1.9
Aportaciones federales P/	2011	499 291	13 250	2.7

Tasa de crecimiento media anual de la población
De 2005 a 2010
Por ciento

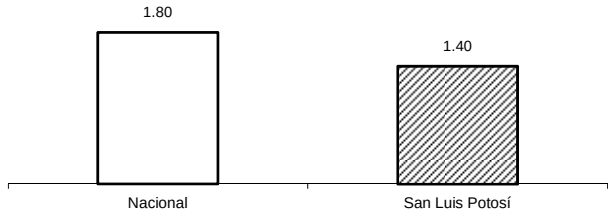

Estructura porcentual del producto interno bruto en valores básicos según principales sectores de actividad económica
2011 P/
Base 2003=100.0

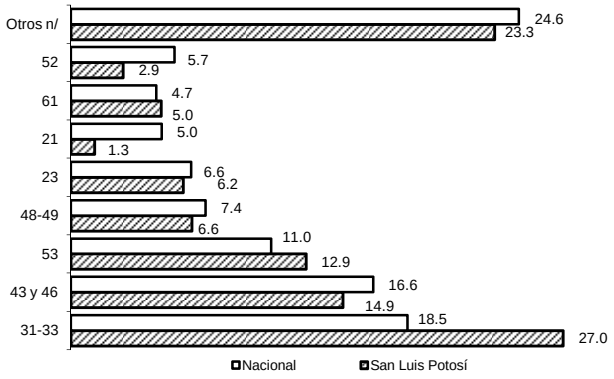

Sinaloa

Concepto	Periodo	Nacional	Entidad	Participación (Por ciento)
Población				
Población total a/	2010	112 336 538	2 767 761	2.5
Hombres (Por ciento)	2010	48.8	49.7	NA
Mujeres (Por ciento)	2010	51.2	50.3	NA
Vivienda				
Viviendas particulares habitadas b/	2010	28 138 556	709 748	2.5
Con drenaje (Por ciento)	2010	90.3	91.3	NA
Con agua entubada (Por ciento)	2010	88.2	89.7	NA
Con electricidad (Por ciento)	2010	97.8	98.4	NA
Educación				
Tasa de alfabetismo (Por ciento)	2010	92.4	94.4	NA
Alumnos inscritos en primaria a inicio de cursos (Miles)	2010/2011	14 888	352	2.4
Alumnos inscritos en secundaria a inicio de cursos (Miles)	2010/2011	6 138	159	2.6
Alumnos inscritos en bachillerato a inicio de cursos (Miles)	2010/2011	3 811	112	2.9
Salud				
Unidades médicas c/	2011	21 738	531	2.4
Médicos en contacto directo con el paciente por cada 100 000 habitantes d/	2011	168	183	NA
Camas censables por cada 100 000 habitantes d/	2011	78	86	NA
Trabajo				
Tasa de participación económica (Por ciento) e/	2011	58.4	58.2	NA
Personal ocupado en la industria de la construcción f/	2011	665 868	28 812	4.3
Agropecuario y pesca				
Superficie cosechada (ha)	2011	18 095 113	979 288	5.4
Valor de la producción agrícola (Miles de pesos)	2011	354 656 859	23 829 917	6.7
Valor de la producción de carne en canal (Miles de pesos)	2011	175 933 533	7 144 084	4.1
Valor de la captura pesquera (Miles de pesos) P/ g/	2010	16 907 165	3 568 867	21.1
Industria				
Valor de la producción minera total P/ (Millones de pesos)	2010	187 646	2 104	1.1
Automóviles vendidos a la red de distribuidores h/	2010	515 055	11 141	2.2
Comercio				
Índice de precios al consumidor de la ciudad de Culiacán i/	2011	101.0	98.7	NA
Turismo				
Establecimientos P/	2011	17 315	431	2.5
Cuartos P/	2011	651 156	19 743	3.0
Comunicaciones y transportes				
Oficinas del servicio postal P/	2011	29 225	694	2.4
Estaciones radiodifusoras P/ j/	2011	847	37	4.4
Estaciones televisoras P/	2011	698	15	2.1
Carreteras pavimentadas (km) P/ k/	2011	141 361	4 991	3.5
Aeropuertos P/ l/	2011	76	3	3.9
Indicadores financieros				
Inversión extranjera directa realizada (Millones de dólares) P/ m/	2011	19 440	37	0.2
Sector público (Millones de pesos)				
Participaciones federales pagadas P/	2011	477 256	11 696	2.5
Aportaciones federales P/	2011	499 291	12 213	2.4

Tasa de crecimiento media anual de la población
De 2005 a 2010
Por ciento

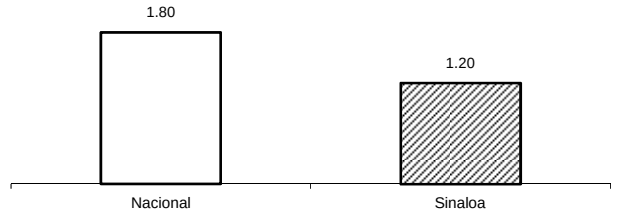

Estructura porcentual del producto interno bruto en valores básicos según principales sectores de actividad económica
2011 P/
Base 2003=100.0

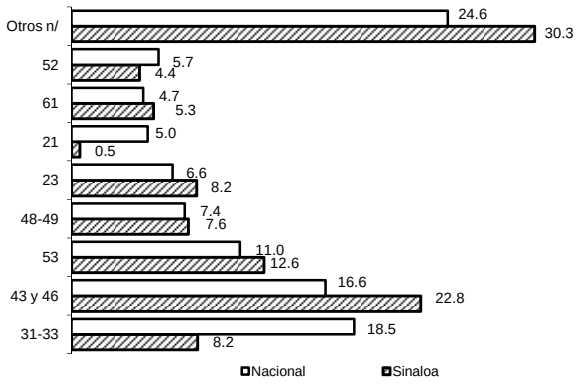

Sonora

Concepto	Periodo	Nacional	Entidad	Participación (Por ciento)
Población				
Población total a/	2010	112 336 538	2 662 480	2.4
Hombres (Por ciento)	2010	48.8	50.3	NA
Mujeres (Por ciento)	2010	51.2	49.7	NA
Vivienda				
Viviendas particulares habitadas b/	2010	28 138 556	703 956	2.5
Con drenaje (Por ciento)	2010	90.3	89.8	NA
Con agua entubada (Por ciento)	2010	88.2	94.1	NA
Con electricidad (Por ciento)	2010	97.8	97.9	NA
Educación				
Tasa de alfabetismo (Por ciento)	2010	92.4	96.2	NA
Alumnos inscritos en primaria a inicio de cursos (Miles)	2010/2011	14 888	344	2.3
Alumnos inscritos en secundaria a inicio de cursos (Miles)	2010/2011	6 138	146	2.4
Alumnos inscritos en bachillerato a inicio de cursos (Miles)	2010/2011	3 811	92	2.4
Salud				
Unidades médicas c/	2011	21 738	440	2.0
Médicos en contacto directo con el paciente por cada 100 000 habitantes d/	2011	168	187	NA
Camas censables por cada 100 000 habitantes d/	2011	78	106	NA
Trabajo				
Tasa de participación económica (Por ciento) e/	2011	58.4	57.7	NA
Personal ocupado en la industria de la construcción f/	2011	665 868	23 527	3.5
Agropecuario y pesca				
Superficie cosechada (ha)	2011	18 095 113	585 787	3.2
Valor de la producción agrícola (Miles de pesos)	2011	354 656 859	22 397 571	6.3
Valor de la producción de carne en canal (Miles de pesos)	2011	175 933 533	9 882 726	5.6
Valor de la captura pesquera (Miles de pesos) P/ g/	2010	16 907 165	3 402 922	20.1
Industria				
Valor de la producción minera total P/ (Millones de pesos)	2010	187 646	37 456	20.0
Automóviles vendidos a la red de distribuidores h/	2010	515 055	7 946	1.5
Comercio				
Índice de precios al consumidor de la ciudad de Hermosillo i/	2011	101.0	97.2	NA
Turismo				
Establecimientos P/	2011	17 315	466	2.7
Cuartos P/	2011	651 156	19 881	3.1
Comunicaciones y transportes				
Oficinas del servicio postal P/	2011	29 225	439	1.5
Estaciones radiodifusoras P/ j/	2011	847	53	6.3
Estaciones televisoras P/	2011	698	87	12.5
Carreteras pavimentadas (km) P/ k/	2011	141 361	7 243	5.1
Aeropuertos P/ l/	2011	76	5	6.6
Indicadores financieros				
Inversión extranjera directa realizada (Millones de dólares) P/ m/	2011	19 440	145	0.7
Sector público (Millones de pesos)				
Participaciones federales pagadas P/	2011	477 256	14 400	3.0
Aportaciones federales P/	2011	499 291	11 336	2.3

Tasa de crecimiento media anual de la población
De 2005 a 2010
Por ciento

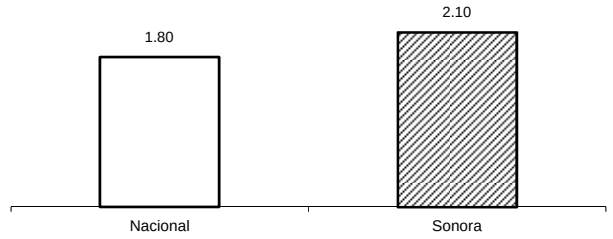

Estructura porcentual del producto interno bruto en valores básicos según principales sectores de actividad económica
2011 P/
Base 2003=100.0

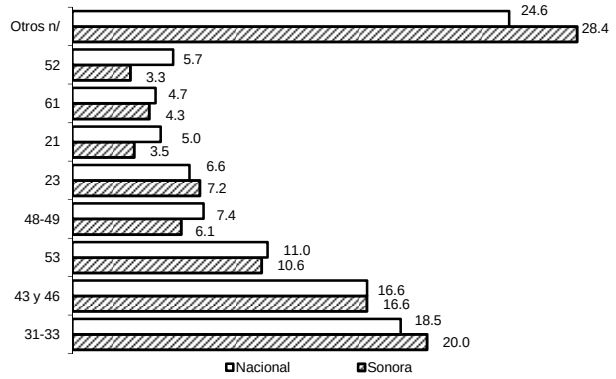

Tabasco

Concepto	Periodo	Nacional	Entidad	Participación (Por ciento)
Población				
Población total a/	2010	112 336 538	2 238 603	2.0
Hombres (Por ciento)	2010	48.8	49.2	NA
Mujeres (Por ciento)	2010	51.2	50.8	NA
Vivienda				
Viviendas particulares habitadas b/	2010	28 138 556	558 882	2.0
Con drenaje (Por ciento)	2010	90.3	95.1	NA
Con agua entubada (Por ciento)	2010	88.2	73.5	NA
Con electricidad (Por ciento)	2010	97.8	98.4	NA
Educación				
Tasa de alfabetismo (Por ciento)	2010	92.4	92.3	NA
Alumnos inscritos en primaria a inicio de cursos (Miles)	2010/2011	14 888	299	2.0
Alumnos inscritos en secundaria a inicio de cursos (Miles)	2010/2011	6 138	126	2.1
Alumnos inscritos en bachillerato a inicio de cursos (Miles)	2010/2011	3 811	92	2.4
Salud				
Unidades médicas c/	2011	21 738	722	3.3
Médicos en contacto directo con el paciente por cada 100 000 habitantes d/	2011	168	221	NA
Camas censables por cada 100 000 habitantes d/	2011	78	76	NA
Trabajo				
Tasa de participación económica (Por ciento) e/	2011	58.4	57.1	NA
Personal ocupado en la industria de la construcción f/	2011	665 868	11 436	1.7
Agropecuario y pesca				
Superficie cosechada (ha)	2011	18 095 113	226 263	1.3
Valor de la producción agrícola (Miles de pesos)	2011	354 656 859	4 757 196	1.3
Valor de la producción de carne en canal (Miles de pesos)	2011	175 933 533	3 104 875	1.8
Valor de la captura pesquera (Miles de pesos) P/ g/	2010	16 907 165	456 110	2.7
Industria				
Valor de la producción minera total P/ (Millones de pesos)	2010	187 646	1 100	0.6
Automóviles vendidos a la red de distribuidores h/	2010	515 055	9 951	1.9
Comercio				
Índice de precios al consumidor de la ciudad de Villahermosa i/	2011	101.0	100.6	NA
Turismo				
Establecimientos P/	2011	17 315	435	2.5
Cuartos P/	2011	651 156	10 830	1.7
Comunicaciones y transportes				
Oficinas del servicio postal P/	2011	29 225	1 100	3.8
Estaciones radiodifusoras P/ j/	2011	847	18	2.1
Estaciones televisoras P/	2011	698	13	1.9
Carreteras pavimentadas (km) P/ k/	2011	141 361	4 315	3.1
Aeropuertos P/ l/	2011	76	1	1.3
Indicadores financieros				
Inversión extranjera directa realizada (Millones de dólares) P/ m/	2011	19 440	3	NS
Sector público (Millones de pesos)				
Participaciones federales pagadas P/	2011	477 256	17 175	3.6
Aportaciones federales P/	2011	499 291	11 111	2.2

Tasa de crecimiento media anual de la población
De 2005 a 2010
Por ciento

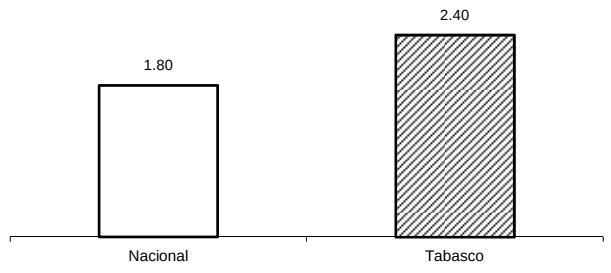

Estructura porcentual del producto interno bruto en valores básicos según principales sectores de actividad económica
2011 P/
Base 2003=100.0

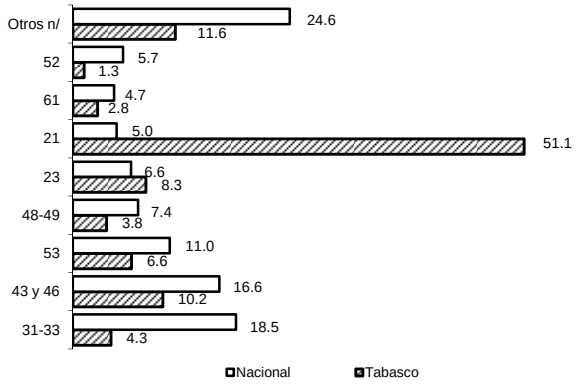

Tamaulipas

Concepto	Periodo	Nacional	Entidad	Participación (Por ciento)
Población				
Población total a/	2010	112 336 538	3 268 554	2.9
Hombres (Por ciento)	2010	48.8	49.4	NA
Mujeres (Por ciento)	2010	51.2	50.6	NA
Vivienda				
Viviendas particulares habitadas b/	2010	28 138 556	867 935	3.1
Con drenaje (Por ciento)	2010	90.3	86.8	NA
Con agua entubada (Por ciento)	2010	88.2	93.6	NA
Con electricidad (Por ciento)	2010	97.8	97.0	NA
Educación				
Tasa de alfabetismo (Por ciento)	2010	92.4	94.6	NA
Alumnos inscritos en primaria a inicio de cursos (Miles)	2010/2011	14 888	408	2.7
Alumnos inscritos en secundaria a inicio de cursos (Miles)	2010/2011	6 138	165	2.7
Alumnos inscritos en bachillerato a inicio de cursos (Miles)	2010/2011	3 811	108	2.8
Salud				
Unidades médicas c/	2011	21 738	609	2.8
Médicos en contacto directo con el paciente por cada 100 000 habitantes d/	2011	168	179	NA
Camas censables por cada 100 000 habitantes d/	2011	78	90	NA
Trabajo				
Tasa de participación económica (Por ciento) e/	2011	58.4	60.3	NA
Personal ocupado en la industria de la construcción f/	2011	665 868	32 465	4.9
Agropecuario y pesca				
Superficie cosechada (ha)	2011	18 095 113	1 233 688	6.8
Valor de la producción agrícola (Miles de pesos)	2011	354 656 859	15 615 676	4.4
Valor de la producción de carne en canal (Miles de pesos)	2011	175 933 533	2 932 173	1.7
Valor de la captura pesquera (Miles de pesos) P/ g/	2010	16 907 165	1 111 721	6.6
Industria				
Valor de la producción minera total P/ (Millones de pesos)	2010	187 646	280	0.1
Automóviles vendidos a la red de distribuidores h/	2010	515 055	15 803	3.1
Comercio				
Índice de precios al consumidor de la ciudad de Matamoros i/	2011	101.0	100.4	NA
Turismo				
Establecimientos P/	2011	17 315	570	3.3
Cuartos P/	2011	651 156	20 125	3.1
Comunicaciones y transportes				
Oficinas del servicio postal P/	2011	29 225	398	1.4
Estaciones radiodifusoras P/ j/	2011	847	44	5.2
Estaciones televisoras P/	2011	698	36	5.2
Carreteras pavimentadas (km) P/ k/	2011	141 361	5 093	3.6
Aeropuertos P/ l/	2011	76	5	6.6
Indicadores financieros				
Inversión extranjera directa realizada (Millones de dólares) P/ m/	2011	19 440	303	1.6
Sector público (Millones de pesos)				
Participaciones federales pagadas P/	2011	477 256	14 842	3.1
Aportaciones federales P/	2011	499 291	14 694	2.9

Tasa de crecimiento media anual de la población
De 2005 a 2010
Por ciento

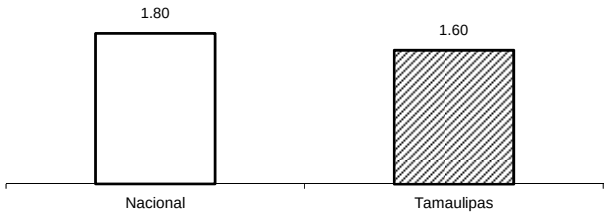

Estructura porcentual del producto interno bruto en valores básicos según principales sectores de actividad económica
2011 P/
Base 2003=100.0

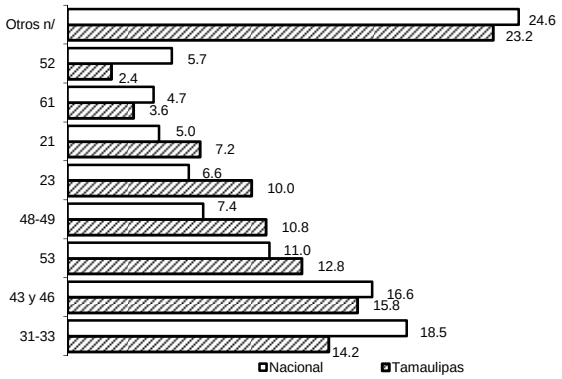

Tlaxcala				
Concepto	Periodo	Nacional	Entidad	Participación (Por ciento)
Población				
Población total a/	2010	112 336 538	1 169 936	1.0
Hombres (Por ciento)	2010	48.8	48.4	NA
Mujeres (Por ciento)	2010	51.2	51.6	NA
Vivienda				
Viviendas particulares habitadas b/	2010	28 138 556	272 365	1.0
Con drenaje (Por ciento)	2010	90.3	94.2	NA
Con agua entubada (Por ciento)	2010	88.2	95.3	NA
Con electricidad (Por ciento)	2010	97.8	98.5	NA
Educación				
Tasa de alfabetismo (Por ciento)	2010	92.4	94.2	NA
Alumnos inscritos en primaria a inicio de cursos (Miles)	2010/2011	14 888	157	1.1
Alumnos inscritos en secundaria a inicio de cursos (Miles)	2010/2011	6 138	74	1.2
Alumnos inscritos en bachillerato a inicio de cursos (Miles)	2010/2011	3 811	44	1.1
Salud				
Unidades médicas c/	2011	21 738	227	1.0
Médicos en contacto directo con el paciente por cada 100 000 habitantes d/	2011	168	184	NA
Camas censables por cada 100 000 habitantes d/	2011	78	56	NA
Trabajo				
Tasa de participación económica (Por ciento) e/	2011	58.4	56.9	NA
Personal ocupado en la industria de la construcción f/	2011	665 868	1 978	0.3
Agropecuario y pesca				
Superficie cosechada (ha)	2011	18 095 113	168 855	0.9
Valor de la producción agrícola (Miles de pesos)	2011	354 656 859	1 423 417	0.4
Valor de la producción de carne en canal (Miles de pesos)	2011	175 933 533	1 014 425	0.6
Valor de la captura pesquera (Miles de pesos) P/ g/	2010	16 907 165	11 134	0.1
Industria				
Valor de la producción minera total P/ (Millones de pesos)	2010	187 646	164	0.1
Automóviles vendidos a la red de distribuidores h/	2010	515 055	1 787	0.3
Comercio				
Índice de precios al consumidor de la ciudad de Tlaxcala i/	2011	101.0	101.9	NA
Turismo				
Establecimientos P/	2011	17 315	207	1.2
Cuartos P/	2011	651 156	3 813	0.6
Comunicaciones y transportes				
Oficinas del servicio postal P/	2011	29 225	143	0.5
Estaciones radiodifusoras P/ j/	2011	847	2	0.2
Estaciones televisoras P/	2011	698	5	0.7
Carreteras pavimentadas (km) P/ k/	2011	141 361	1 645	1.2
Aeropuertos P/ l/	2011	76	0	0.0
Indicadores financieros				
Inversión extranjera directa realizada (Millones de dólares) P/ m/	2011	19 440	14	0.1
Sector público (Millones de pesos)				
Participaciones federales pagadas P/	2011	477 256	4 941	1.0
Aportaciones federales P/	2011	499 291	5 894	1.2

Tasa de crecimiento media anual de la población
De 2005 a 2010
Por ciento

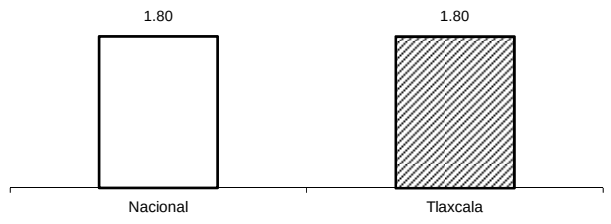

Estructura porcentual del producto interno bruto en valores básicos según principales sectores de actividad económica
2011 P/
Base 2003=100.0

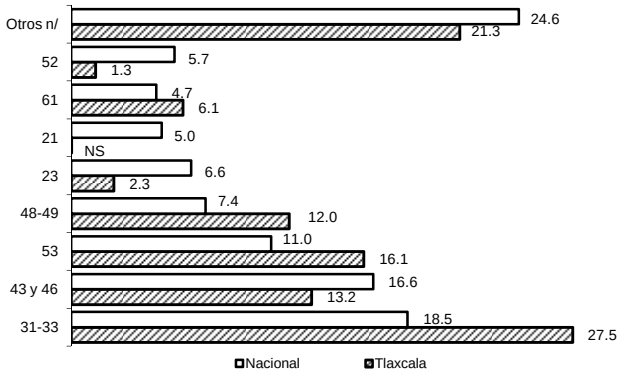

Veracruz de Ignacio de la Llave

Concepto	Periodo	Nacional	Entidad	Participación (Por ciento)
Población				
Población total a/	2010	112 336 538	7 643 194	6.8
Hombres (Por ciento)	2010	48.8	48.4	NA
Mujeres (Por ciento)	2010	51.2	51.6	NA
Vivienda				
Viviendas particulares habitadas b/	2010	28 138 556	1 982 612	7.0
Con drenaje (Por ciento)	2010	90.3	83.8	NA
Con agua entubada (Por ciento)	2010	88.2	76.1	NA
Con electricidad (Por ciento)	2010	97.8	96.6	NA
Educación				
Tasa de alfabetismo (Por ciento)	2010	92.4	88.0	NA
Alumnos inscritos en primaria a inicio de cursos (Miles)	2010/2011	14 888	1 010	6.8
Alumnos inscritos en secundaria a inicio de cursos (Miles)	2010/2011	6 138	407	6.6
Alumnos inscritos en bachillerato a inicio de cursos (Miles)	2010/2011	3 811	265	7.0
Salud				
Unidades médicas c/	2011	21 738	1 746	8.0
Médicos en contacto directo con el paciente por cada 100 000 habitantes d/	2011	168	153	NA
Camas censables por cada 100 000 habitantes d/	2011	78	67	NA
Trabajo				
Tasa de participación económica (Por ciento) e/	2011	58.4	54.5	NA
Personal ocupado en la industria de la construcción f/	2011	665 868	30 559	4.6
Agropecuario y pesca				
Superficie cosechada (ha)	2011	18 095 113	1 360 880	7.5
Valor de la producción agrícola (Miles de pesos)	2011	354 656 859	27 355 387	7.7
Valor de la producción de carne en canal (Miles de pesos)	2011	175 933 533	19 876 632	11.3
Valor de la captura pesquera (Miles de pesos) P/ g/	2010	16 907 165	1 142 081	6.8
Industria				
Valor de la producción minera total P/ (Millones de pesos)	2010	187 646	2 875	1.5
Automóviles vendidos a la red de distribuidores h/	2010	515 055	32 269	6.3
Comercio				
Índice de precios al consumidor de la ciudad de Veracruz i/	2011	101.0	101.1	NA
Turismo				
Establecimientos P/	2011	17 315	1 372	7.9
Cuartos P/	2011	651 156	38 553	5.9
Comunicaciones y transportes				
Oficinas del servicio postal P/	2011	29 225	2 668	9.1
Estaciones radiodifusoras P/ j/	2011	847	70	8.3
Estaciones televisoras P/	2011	698	25	3.6
Carreteras pavimentadas (km) P/ k/	2011	141 361	7 284	5.2
Aeropuertos P/ l/	2011	76	5	6.6
Indicadores financieros				
Inversión extranjera directa realizada (Millones de dólares) P/ m/	2011	19 440	78	0.4
Sector público (Millones de pesos)				
Participaciones federales pagadas P/	2011	477 256	28 945	6.1
Aportaciones federales P/	2011	499 291	34 863	7.0

Tasa de crecimiento media anual de la población
De 2005 a 2010
Por ciento

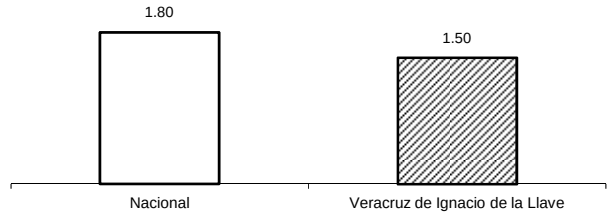

Estructura porcentual del producto interno bruto en valores básicos según principales sectores de actividad económica
2011 P/
Base 2003=100.0

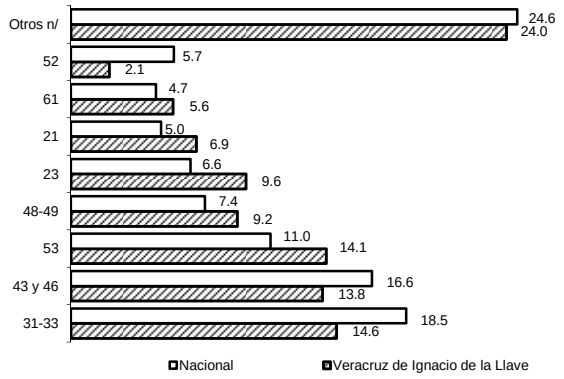

Yucatán

Concepto	Periodo	Nacional	Entidad	Participación (Por ciento)
Población				
Población total a/	2010	112 336 538	1 955 577	1.7
Hombres (Por ciento)	2010	48.8	49.3	NA
Mujeres (Por ciento)	2010	51.2	50.7	NA
Vivienda				
Viviendas particulares habitadas b/	2010	28 138 556	502 948	1.8
Con drenaje (Por ciento)	2010	90.3	79.7	NA
Con agua entubada (Por ciento)	2010	88.2	93.7	NA
Con electricidad (Por ciento)	2010	97.8	97.4	NA
Educación				
Tasa de alfabetismo (Por ciento)	2010	92.4	90.0	NA
Alumnos inscritos en primaria a inicio de cursos (Miles)	2010/2011	14 888	249	1.7
Alumnos inscritos en secundaria a inicio de cursos (Miles)	2010/2011	6 138	98	1.6
Alumnos inscritos en bachillerato a inicio de cursos (Miles)	2010/2011	3 811	69	1.8
Salud				
Unidades médicas c/	2011	21 738	342	1.6
Médicos en contacto directo con el paciente por cada 100 000 habitantes d/	2011	168	179	NA
Camas censables por cada 100 000 habitantes d/	2011	78	90	NA
Trabajo				
Tasa de participación económica (Por ciento) e/	2011	58.4	63.3	NA
Personal ocupado en la industria de la construcción f/	2011	665 868	20 872	3.1
Agropecuario y pesca				
Superficie cosechada (ha)	2011	18 095 113	766 668	4.2
Valor de la producción agrícola (Miles de pesos)	2011	354 656 859	3 204 156	0.9
Valor de la producción de carne en canal (Miles de pesos)	2011	175 933 533	8 174 367	4.6
Valor de la captura pesquera (Miles de pesos) P/ g/	2010	16 907 165	789 842	4.7
Industria				
Valor de la producción minera total P/ (Millones de pesos)	2010	187 646	134	0.1
Automóviles vendidos a la red de distribuidores h/	2010	515 055	8 902	1.7
Comercio				
Índice de precios al consumidor de la ciudad de Mérida i/	2011	101.0	100.7	NA
Turismo				
Establecimientos P/	2011	17 315	375	2.2
Cuartos P/	2011	651 156	10 540	1.6
Comunicaciones y transportes				
Oficinas del servicio postal P/	2011	29 225	742	2.5
Estaciones radiodifusoras P/ j/	2011	847	17	2.0
Estaciones televisoras P/	2011	698	9	1.3
Carreteras pavimentadas (km) P/ k/	2011	141 361	6 236	4.4
Aeropuertos P/ l/	2011	76	2	2.6
Indicadores financieros				
Inversión extranjera directa realizada (Millones de dólares) P/ m/	2011	19 440	19	0.1
Sector público (Millones de pesos)				
Participaciones federales pagadas P/	2011	477 256	7 594	1.6
Aportaciones federales P/	2011	499 291	9 133	1.8

Tasa de crecimiento media anual de la población
De 2005 a 2010
Por ciento

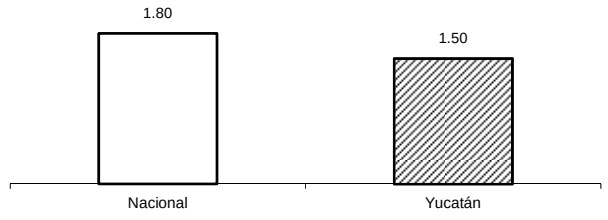

Estructura porcentual del producto interno bruto en valores básicos según principales sectores de actividad económica
2011 P/
Base 2003=100.0

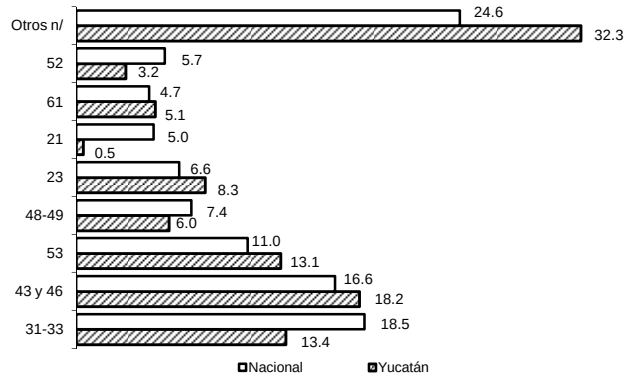

Zacatecas

Concepto	Periodo	Nacional	Entidad	Participación (Por ciento)
Población				
Población total a/	2010	112 336 538	1 490 668	1.3
Hombres (Por ciento)	2010	48.8	48.8	NA
Mujeres (Por ciento)	2010	51.2	51.2	NA
Vivienda				
Viviendas particulares habitadas b/	2010	28 138 556	372 513	1.3
Con drenaje (Por ciento)	2010	90.3	89.1	NA
Con agua entubada (Por ciento)	2010	88.2	91.4	NA
Con electricidad (Por ciento)	2010	97.8	98.3	NA
Educación				
Tasa de alfabetismo (Por ciento)	2010	92.4	93.9	NA
Alumnos inscritos en primaria a inicio de cursos (Miles)	2010/2011	14 888	205	1.4
Alumnos inscritos en secundaria a inicio de cursos (Miles)	2010/2011	6 138	83	1.3
Alumnos inscritos en bachillerato a inicio de cursos (Miles)	2010/2011	3 811	51	1.3
Salud				
Unidades médicas c/	2011	21 738	494	2.3
Médicos en contacto directo con el paciente por cada 100 000 habitantes d/	2011	168	182	NA
Camas censables por cada 100 000 habitantes d/	2011	78	76	NA
Trabajo				
Tasa de participación económica (Por ciento) e/	2011	58.4	56.3	NA
Personal ocupado en la industria de la construcción f/	2011	665 868	8 203	1.2
Agropecuario y pesca				
Superficie cosechada (ha)	2011	18 095 113	539 321	3.0
Valor de la producción agrícola (Miles de pesos)	2011	354 656 859	8 401 906	2.4
Valor de la producción de carne en canal (Miles de pesos)	2011	175 933 533	2 684 363	1.5
Valor de la captura pesquera (Miles de pesos) P/ g/	2010	16 907 165	31 596	0.2
Industria				
Valor de la producción minera total P/ (Millones de pesos)	2010	187 646	37 042	19.7
Automóviles vendidos a la red de distribuidores h/	2010	515 055	3 704	0.7
Comercio				
Índice de precios al consumidor de la ciudad de Fresnillo i/	2011	101.0	102.2	NA
Turismo				
Establecimientos P/	2011	17 315	257	1.5
Cuartos P/	2011	651 156	6 874	1.1
Comunicaciones y transportes				
Oficinas del servicio postal P/	2011	29 225	851	2.9
Estaciones radiodifusoras P/ j/	2011	847	13	1.5
Estaciones televisoras P/	2011	698	15	2.1
Carreteras pavimentadas (km) P/ k/	2011	141 361	5 466	3.9
Aeropuertos P/ l/	2011	76	1	1.3
Indicadores financieros				
Inversión extranjera directa realizada (Millones de dólares) P/ m/	2011	19 440	6	NS
Sector público (Millones de pesos)				
Participaciones federales pagadas P/	2011	477 256	6 624	1.4
Aportaciones federales P/	2011	499 291	9 070	1.8

Tasa de crecimiento media anual de la población
De 2005 a 2010
Por ciento

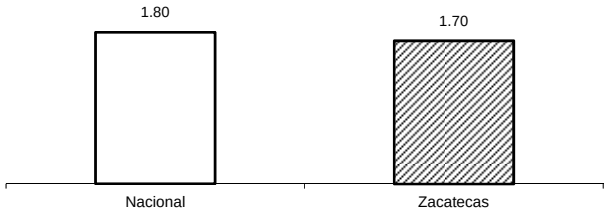

Estructura porcentual del producto interno bruto en valores básicos según principales sectores de actividad económica
2011 P/
Base 2003=100.0

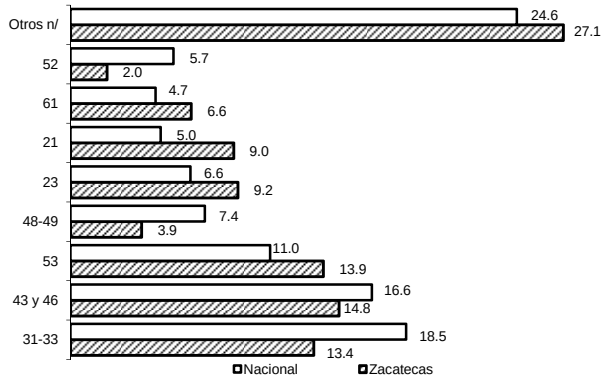

Nota, llamadas y fuentes

Nota: Para la gráfica de Estructura porcentual del producto interno bruto en valores básicos según principales sectores de actividad económica, los códigos corresponden a los siguientes sectores de actividad económica:

31-33. Industrias manufactureras
43 y 46. Comercio
53. Servicios inmobiliarios y de alquiler de bienes muebles e intangibles
48-49. Transportes correos y almacenamiento
23. Construcción
21. Minería
61. Servicios educativos
52. Servicios financieros y de seguros

Para la gráfica de tasa de crecimiento media anual de la población se utilizó el modelo geométrico de cálculo.

a/ El dato nacional incluye una estimación de población por un total de 1 344 585 personas, correspondientes a 448 195 "Viviendas sin información de ocupantes". Cifras al 12 de junio.
b/ El dato nacional excluye 448 195 "Viviendas sin información de ocupantes", viviendas móviles, refugios y locales no construidos para habitación. Cifras al 12 de junio.
c/ El total nacional incluye a los institutos nacionales de salud y hospitales federales de referencia.
d/ Los indicadores de salud están calculados con la población proyectada a mitad de año por CONAPO, con base en los resultados del *II Conteo de Población y Vivienda, 2005.* El dato nacional excluye la información de los Institutos Nacionales de Salud y los Hospitales Federales de Referencia.
e/ La información se refiere al segundo trimestre del año.
f/ La información se genera con un diseño de muestra probabilística y estratificado, y considera como variable de estratificación un componente principal conformado por el personal ocupado y el valor de la producción. Se considera como referencia de marco el directorio de los Censos Económicos del 2009, junto con el directorio de la Cámara Mexicana de la Industria de la Construcción (CMIC) y el directorio de la Cámara Nacional de la Industria de Desarrollo y Promoción de Vivienda (CANADEVI). Las cifras corresponden a promedio simple aritmético de los datos mensuales.
g/ Se refiere a la captura en peso desembarcado. Se presentan las cifras que reportó la fuente, aun cuando las sumas de los parciales no coinciden con el total.
h/ Incluye unidades importadas. Para Baja California, incluye Baja California Sur.
i/ Base 2a. quincena de diciembre de 2010=100.0. Para el Distrito Federal, corresponde al Área Metropolitana.
j/ Comprende estaciones concesionadas y permisionadas. Excluye estaciones en proceso de instalación.
k/ Comprende carreteras libres, alimentadoras estatales, caminos rurales y de cuota (estatales, de dos y cuatro o más carriles).
l/ Comprende aeropuertos nacionales e internacionales. Incluye los administrados por ASA, grupos aeroportuarios, SCT, SEDENA, SEMAR, gobiernos estatales y municipales.
m/ Cifras notificadas al 31 de diciembre de 2011. Las datos con signo negativo indican desinversión. La información se refiere a la entidad federativa donde se ubica el domicilio del representante legal o de la oficina administrativa y no necesariamente a la entidad federativa donde se realizan las inversiones.
n/ Incluye: 11. Agricultura, ganadería, aprovechamiento forestal, pesca y caza; 22. Electricidad, agua y suministro de gas por ductos al consumidor final; 51. Información en medios masivos; 54. Servicios profesionales, científicos y técnicos; 55. Dirección de corporativos y empresas; 56. Servicios de apoyo a los negocios y manejo de desechos y servicios de remediación; 62. Servicios de salud y asistencia social; 71. Servicios de esparcimiento culturales y deportivos, y otros servicios recreativos; 72. Servicios de alojamiento temporal y de preparación de alimentos y bebidas; 81. Otros servicios excepto, actividades del gobierno; y, 93. Actividades del gobierno.

Fuentes:

Para población:
INEGI. *Estados Unidos Mexicanos. Censo de Población y Vivienda 2010. Resultados definitivos. Tabulados básicos.* En: www.inegi.org.mx (4 de marzo de 2011).

Para vivienda:
INEGI. *Estados Unidos Mexicanos. Censo de Población y Vivienda 2010. Resultados definitivos. Tabulados básicos.* En: www.inegi.org.mx (4 de marzo de 2011).

Para educación:
INEGI. *Estados Unidos Mexicanos. Censo de Población y Vivienda 2010. Resultados definitivos. Tabulados básicos.* En: www.inegi.org.mx (4 de marzo de 2011).
SEP. *Sistema Educativo de los Estados Unidos Mexicanos. Principales Cifras, 2010/2011.* México, DF, 2012.

Para salud:
SSA. *Boletín de Información Estadística. Recursos Físicos, Materiales y Humanos, 2011.* México, DF. 2012.

Para trabajo:
INEGI. *Encuesta Nacional de Ocupación y Empleo. Consulta Interactiva de Datos.* En: www.inegi.org.mx (13 de septiembre de 2011).
INEGI. *Encuesta Nacional de Empresas Constructoras.*

Para agropecuario y pesca:
SAGARPA. *Sistema de Información Agropecuaria de Consulta, 1980-2011. (SIACON).* México, DF, 2012.
CONAPESCA. *Anuario Estadístico de Acuacultura y Pesca, 2010.* Mazatlán, Sin., 2011

Para industria:
AMIA, AC. *Boletín Mensual* (varios números). México, DF.
SE. *Anuario Estadístico de la Minería Mexicana Ampliada 2010. Versión 2011.* En: www.economia.gob.mx (20 de abril de 2012).

Para comercio:
INEGI. *Índices de Precios.* En: www.inegi.org.mx (15 de marzo de 2012).

Para turismo:
SECTUR - INEGI. Elaborado con base en información proporcionada por las Oficinas Estatales de Turismo.

Para comunicaciones y transportes:
SEPOMEX. Dirección de Planeación Estratégica.
SCT. Dirección General de Sistemas de Radio y Televisión.
Subsecretaría de Infraestructura.
Dirección General de Aeronáutica Civil.

Para indicadores financieros:
SE. Dirección General de Inversión Extranjera. En: www.economia.gob.mx (15 de marzo de 2012).

Para sector público:
SHCP. *Estadísticas Oportunas de Finanzas Públicas y Deuda Pública. Información mensual.* En: www.shcp.gob.mx (7 de marzo de 2012).

Para tasa de crecimiento media anual:
INEGI. Temas. Demografía y Población. Crecimiento poblacional. En: www.inegi.org.mx (15 de marzo de 2011).

Para valor agregado bruto en valores básicos:
INEGI. *SCNM. Producto Interno Bruto por Entidad Federativa, 2007-2011. Base 2003. Primera versión.* Aguascalientes, Ags., México, 2012.

Glosario

Glosario

A

Aportaciones de capital. Sumas pagadas en efectivo o aportadas en bienes o derechos por los socios o accionistas de una sociedad para integrar el capital de ésta. [24]

Aprovechamientos. Ingresos ordinarios provenientes de las actividades de derecho público que realiza el gobierno, y que recibe en forma de recargos, intereses moratorios o multas, o como cualquier ingreso no clasificable, como impuestos, derechos o productos. [24]

Averiguaciones previas federales. Expedientes en los que se asientan las diligencias legalmente necesarias para que el Agente del Ministerio Público Federal, pueda resolver si ejercita o no la acción penal. Artículo 113 al 135 bis del título segundo del Código Federal de Procedimientos Penales. [12]

B

Banca comercial. Instituciones de crédito autorizadas por el gobierno federal para captar recursos financieros del público y otorgar créditos destinados a mantener en operación las actividades económicas. Por estas transacciones de captación y financiamiento, la banca comercial establece tasas de interés activas y pasivas. [24]

Banca de desarrollo. Instituciones que ejercen el servicio de banca y crédito a largo plazo con sujeción a las prioridades del Plan Nacional de Desarrollo y en especial al Programa Nacional de Financiamiento del Desarrollo, para promover y financiar sectores que le son encomendados en sus leyes orgánicas de dichas instituciones. [24]

Banca múltiple. Situación jurídica especial que permite a las instituciones de crédito realizar por sí solas todas las funciones de banco, financiera, hipotecaria, fiduciaria y compraventa de valores. [24]

C

Cama censable. Instalada en el área de hospitalización para el uso regular de pacientes internos; cuenta con los recursos indispensables de espacio, así como con los recursos materiales y de personal para la atención médica del paciente. El servicio de admisión se asigna al paciente al momento de ingreso al hospital para ser sometido a observación, diagnóstico, cuidado o tratamiento. Es la única que produce egresos hospitalarios sobre los cuales se genera información estadística de ocupación y días estancia. [1]

Cama no censable. Cama que se destina a la atención transitoria o provisional, para observación del paciente, iniciar un tratamiento o intensificar la aplicación de procedimientos médico-quirúrgicos. También es denominada cama de tránsito y su característica fundamental es que no genera egresos hospitalarios. Aquí se incluyen las camas de urgencias, de terapia intensiva, de trabajo de parto, corta estancia, camillas, canastillas y cunas de recién nacido. [1]

Captación. Proceso mediante el cual el sistema financiero recoge recursos del público ahorrador y los utiliza como fuente del mercado financiero.

Captación bancaria, son todos los recursos que la banca obtiene a través de sus instrumentos de captación (cuenta de cheques, cuenta de ahorros, depósitos a plazo fijo, etcétera) que forman los pasivos del sistema bancario e incluyen recursos en moneda nacional y extranjera. [24]

Captura pesquera en peso desembarcado. Se refiere al que conserva el producto al ser declarado al desembarque en sus diversas modalidades: descabezado, fileteado, desviscerado, en pulpa, rebanado u otras. [14]

Captura pesquera en peso vivo. Peso total del producto en el momento de obtenerse de su medio natural; se determina con base en el peso desembarcado, aplicando factores de conversión establecidos por el Instituto Nacional de Pesca, de acuerdo con la metodología universalmente empleada por la FAO (Organización de las Naciones Unidas para la Agricultura y la Alimentación). [14]

Carne en canal. Parte del cuerpo que queda de los animales sacrificados después de retirárseles la piel, cabeza y vísceras con sus contenidos, sangre y parte distal de los miembros. [13]

Centrales eoloeléctricas. Su funcionamiento se basa en el principio de aerogeneradores que se sirven del impulso del aire para generar electricidad. [21]

Centrales geotermoeléctricas. Planta termoeléctrica convencional sin generador de vapor. La turbina aprovecha el potencial geotérmico almacenado en su subsuelo en forma de vapor de agua. [21]

Centrales hidroeléctricas. Su funcionamiento está basado en el principio de turbinas hidráulicas que rotan al impulso de un flujo de agua y mueven generadores eléctricos. [21]

Centrales nucleoeléctricas. En esencia es una termoeléctrica convencional, en al cual el vapor es producido por el calor generado a partir de la reacción nuclear de fisión, llevada a cabo dentro de un reactor nuclear. [21]

Centrales termoeléctricas. Su funcionamiento se basa en la combustión de productos petrolíferos, de gas seco y de carbón para producir vapor de agua, el cual es convertido en energía al ser expandido en una turbina. [21]

Conflictos de trabajo. Desavenencias o pugnas de carácter laboral que surgen entre trabajador(es) y patrón(es) originadas por incumplimiento o insatisfacción de las condiciones establecidas en una relación de trabajo. [6]

Consultas de planificación familiar. Atención que otorga el personal de salud a personas ambulatorias con el propósito de brindarles información, prescribir, aplicar, realizar o vigilar el uso de métodos anticonceptivos con el fin de prevenir los embarazos. [25]

Consumo de capital fijo. Representa la declinación experimentada durante el periodo contable, en el valor corriente de los activos fijos que posee y los que utiliza un productor, como consecuencia del deterioro físico, de la obsolescencia normal o de daños accidentales normales; se excluye el valor en los activos fijos destruidos por grandes desastres naturales o actos de guerra. [11]

Consumo humano directo (Especies pesqueras). Conjunto de especies pesqueras, en diversas presentaciones, que se destinan exclusivamente a la alimentación humana. [14]

Consumo humano indirecto (Especies pesqueras). Grupo de especies pesqueras, que se destinan a elaborar harina de pescado, con la cual se fabrican alimentos balanceados. [14]

Consumo intermedio (SCNM). Se incluyen los bienes y servicios insumidos en el proceso de producción. [11]

Convenio de trabajo fuera de juicio. Acuerdo que por mandato de la Ley Federal del Trabajo, por su naturaleza o a la solicitud de la parte interesada, requiere de la intervención de la junta, sin que esté promovido jurisdiccionalmente conflicto alguno entre partes determinadas. [6]

Correspondencia postal ordinaria. Es la que se maneja a granel, sin ningún tipo de control, por escrito para su transportación y entrega. [16]

Correspondencia postal registrada. Es la que se maneja documentando cada pieza, desde su recibo hasta su entrega, se utiliza numeración progresiva para el control de la misma. [16]

D

Delito. Es el acto u omisión que sancionan las leyes penales. Continuado: cuando con unidad de propósito delictivo, pluralidad de conductas y unidad de sujeto pasivo, se viola el mismo precepto legal. Permanente o continuo: cuando la consumación delictiva se prolonga en el tiempo. Instantáneo: cuando la consumación delictiva se agota en el mismo momento en que se han realizado todos sus elementos constitutivos. [3]

Depósito a la vista. Aquel en el que los bienes depositados pueden ser solicitados por el depositante en cualquier momento. Dinero que se deposita en cuenta corriente, por ejemplo, los depósitos bancarios que se pueden retirar sin previo aviso.

Entrega de dinero, títulos o valores a una institución bancaria con el objeto de que se guarden y se regresen mediante la presentación de un documento "a la vista" que ampare dichos bienes. Legalmente el depósito a la vista significa un crédito contra el activo del banco, por ejemplo, la cuenta de cheques. [24]

Depósito a plazo. Dinero en una cuenta bancaria que rinde dividendos y para la cual el banco puede requerir que se le notifique por anticipado del retiro total o parcial de diversos recursos. Cuando el depósito es a plazo fijo sólo puede ser retirado en el plazo estipulado. [24]

Deuda pública. Suma de las obligaciones insolutas del sector público, derivadas de la celebración de empréstitos internos y externos, sobre el crédito de la Nación.

Capítulo del Gasto que agrupa las asignaciones destinadas a cubrir obligaciones del gobierno fede-

ral por el concepto de su deuda pública interna y externa, derivada de la contratación de empréstitos concertados a plazos, autorizados o ratificados por el H. Congreso de la Unión. Incluye los adeudos de ejercicios fiscales anteriores por conceptos distintos de servicios personales y por devolución de ingresos percibidos indebidamente. [24]

E

Educación básica. Proceso sistemático de la educación que comprende la instrucción preescolar, en la cual se imparten algunos conocimientos y se estimula la formación de hábitos; la instrucción primaria, en la cual se inician el conocimiento científico y las disciplinas sociales; la instrucción secundaria, en la que se amplían y reafirman los conocimientos científicos por medio de la observación, la investigación y la práctica. [23]

Educación media superior. Tipo educativo cuyos estudios antecedentes obligatorios son los de secundaria. Comprende el bachillerato y el profesional técnico. Tiene una duración de dos a cuatro años. [23]

Educación para adultos. Proceso educativo que proporciona alfabetización, instrucción primaria, secundaria y capacitación para el trabajo a personas de 15 y más años, principalmente por medio de sis-temas de educación abierta. [23]

Educación preescolar. Nivel educativo en el que se imparten algunos conocimientos y se estimula la formación de hábitos y el acrecentamiento de aptitudes. Es antecedente de la educación primaria. [23]

Educación superior. Tipo educativo en el que se forman profesionales de todas las ramas del conocimiento. Requiere estudios previos de bachillerato o sus equivalentes. Comprende los niveles técnico superior, licenciatura y posgrado. [23]

Egresos. Desembolsos o salidas de dinero aun cuando no constituyan gastos que afecten las pérdidas o ganancias. En contabilidad fiscal, son los pagos que se hacen con cargo al presupuesto de egresos. [24]

Egresos brutos (De los estados y municipios). Recursos que erogan los gobiernos para sufragar los gastos que se originan en el desarrollo de sus funciones y atención de programas, según los términos establecidos en su respectivo presupuesto de egresos y demás leyes sobre la materia. [8]

Egresos por cuenta de terceros. Pagos hechos a nombre o en representación de terceros equivalentes a las retenciones a contratistas, impuestos sobre la renta a trabajadores, cuotas sindicales, etcétera. [24]

Emplazamiento a huelga. Anuncio legal hecho por una coalición o sindicato de trabajadores al patrón, con el propósito de ir a la huelga, si no son satisfechas sus demandas contenidas en el pliego de peticiones del emplazamiento. [6]

Empresas públicas. Organismos y/o empresas descentralizados dependientes del Estado dedicados a la producción de bienes y servicios para la venta en el mercado y cuyas operaciones económicas y financieras se encuentran incluidas en el Presupuesto de Egresos de la Federación (control directo) o fuera de él (control indirecto), su propósito fundamental no es el lucro sino la obtención de objetivos sociales o económicos.

Entidades de derecho público con personalidad jurídica, patrimonio y régimen jurídico propios, creadas o reconocidas por medio de una ley del H. Congreso de la Unión o decreto del Ejecutivo Federal para la realización de actividades mercantiles, industriales y otras de naturaleza económica, cualquiera que sea su denominación y forma jurídica. [24]

F

Finanzas públicas. Disciplina que trata de la captación de los ingresos, su administración y gasto, la deuda pública y la política de precios y tarifas que realiza el Estado a través de diferentes instituciones del sector público. Su estudio se refiere a la naturaleza y efectos económicos, políticos y sociales en el uso de instrumentos fiscales: ingresos, gastos, empréstitos, y precios y tarifas de los bienes y/o servicios producidos por el sector paraestatal. [24]

Formación bruta de capital fijo. Se mide por el valor total de las adquisiciones de activos fijos tangibles o intangibles, obtenidos como resultado de los procesos de producción, que son efectuadas por el productor durante el periodo contable, el que los puede utilizar repetidamente en otros procesos de producción, durante más de un año. Incluye también cualquier renovación, reconstrucción o ampliación que incremente significativamente la capacidad productiva o que amplíe la vida útil de un activo existente. [11]

Fuero común. Ámbito espacial de validez y sanción de las normas de las entidades federativas. [5]

Fuero federal. Ámbito espacial de validez y sanción de las normas generales de aplicación en todo el país. [5]

G

Gastos por consumo de bienes y servicios. Valor de todos los bienes y servicios que consumió la unidad económica para la realización de sus opera-

ciones independiente del periodo en que fueron comprados o adquiridos. Incluye el valor de los bienes y servicios que recibió en transferencia para su consumo o transformación y fueron efectivamente consumidos, en sus actividades de producción o relacionadas con la misma. Excluye los gastos fiscales, financieros y donaciones. [2]

Grado promedio de escolaridad. Número promedio de grados escolares aprobados por la población de 15 y más años. [23]

I

Impuesto. Según el Código Fiscal de la Federación, son las prestaciones en dinero o en especie que el Estado fija unilateralmente y con carácter obligatorio a todos aquellos individuos cuya situación coincida con la que la ley señala.

Tributo, carga fiscal o prestaciones en dinero y/o especie que fija la ley con carácter general y obligatorio a cargo de personas físicas y morales para cubrir los gastos públicos.

Contribución o prestación pecuniaria de los particulares que el Estado establece coactivamente con carácter definitivo y sin contrapartida alguna. [24]

Índice de precios implícitos. Indicador que se obtiene al relacionar los valores corrientes y constantes de una variable. Éstos se expresan en forma de índices y pueden calcularse para un producto, actividad o para la economía total. [24]

Índice de volumen físico del valor agregado bruto en valores básicos. Secuencia de números; se obtiene de la serie del producto interno bruto a precios constantes, es decir, manteniendo los precios fijos. Este índice refleja las variaciones en el volumen de la producción. [24]

Índice nacional de precios al consumidor. Tiene como objetivo medir la evolución en el tiempo del nivel general de precios de los bienes y servicios que consumen los hogares urbanos del país. Se elabora dando seguimiento a los precios de una canasta de bienes y servicios representativa del consumo de los hogares en un momento dado de tiempo. Se publica quincenalmente. [9]

Ingreso bruto. Total de percepciones que recibe el sector público incluyendo los financiamientos internos y externos. [24]

Ingresos por cuenta de terceros. Cobros y retenciones efectuados por cuenta de terceros que serán entregados posteriormente a éstos o a las instituciones correspondientes (ISSSTE, FOVISSSTE, IMSS, etcétera). [24]

Ingresos por suministro de bienes y servicios. Monto que obtuvo la unidad económica por todas aquellas actividades de producción de bienes y servicios. Incluye el valor de los bienes y servicios transferidos por otra unidad económica; valorados a precio de venta, más todas las erogaciones o impuestos cobrados al comprador. Excluye los ingresos financieros, subsidios, cuotas, aportaciones y venta de activos fijos. [2]

Inmigrado. Extranjero que adquiere derechos de residencia definitiva en el país. [19]

Inmigrante. Extranjero que se interna legalmente al país con el propósito de radicarse en él, ya sea como: rentista, inversionista, profesional, cargo de confianza, científico, técnico, familiares, artistas y deportistas, y asimilados, en tanto adquiera la calidad de inmigrado. [19]

L

Laudo. Resolución final de un dictamen formulado en relación con la tramitación procesal de un conflicto laboral. [6]

M

Madera en rollo. Troncos de árboles derribados o seccionados, con un diámetro mayor a diez centímetros en cualquiera de sus extremos, sin incluir la corteza y sin importar longitud. [20]

N

No inmigrante. Extranjero que con permiso de la Secretaría de Gobernación se interna en el país temporalmente, ya sea como turista, visitante local, transmigrante, visitante, estudiante, visitante provisional, ministro de culto o asociado religioso, refugiado, visitante distinguido, corresponsal, asilado político y visitante agrícola. [19]

P

Participaciones federales (De los estados y municipios). Asignaciones de recursos que se derivan de los convenios de coordinación fiscal entre niveles de gobierno, que otorga la federación a los estados y municipios para sufragar las necesidades de gasto propias de estos dos niveles de gobierno. Los estados y municipios ejercen en forma libre y autónoma la asignación de dichos recursos. [8]

Pasajeros en crucero. Personas que llegan a México a bordo de un buque de crucero y que vuel-

ven cada noche a bordo para pernoctar, aunque éste permanezca en el puerto varios días. [17]

Personal no dependiente de la razón social. Personas que trabajaron para la unidad económica, pero que dependían contractualmente de otra razón social y realizaron labores ligadas con la producción, comercialización, administración y contabilidad, entre otras, cubriendo como mínimo una tercera parte de la jornada laboral de la unidad económica. Excluye al personal que trabajó en la unidad económica por la contratación de servicios de vigilancia, limpieza y jardinería. [2]

Personal ocupado no remunerado. Personas que trabajaron para la unidad económica, cubriendo como mínimo una tercera parte de la jornada laboral de la misma, sin recibir un sueldo o salario. Se consideran aquí a los propietarios, sus familiares, socios activos, prestadores de servicio social, personas de programas de empleo, etcétera. Excluye: a quienes prestaron sus servicios profesionales o técnicos y cobraron honorarios por esto, pensionados o jubilados, y al personal suministrado por otra razón social. [2]

Personal ocupado total. Personal contratado directamente por la razón social como al personal ajeno suministrado por otra razón social, que trabajó para la unidad económica, sujeto a su dirección y control y cubrió como mínimo una tercera parte de la jornada laboral de la misma. Puede ser personal de planta, eventual o no remunerado. [2]

Personal remunerado dependiente de la razón social. Personal de planta o eventual, contratado directamente por la razón social, que trabajó para la unidad económica, sujeto a su dirección y control, cubriendo como mínimo una tercera parte de la jornada laboral de la misma y que recibió un pago por el desempeño de sus actividades. [2]

Población asegurada. Personas con derecho a recibir prestaciones en especie y/o en dinero conforme a lo establecido por la Ley. Este grupo incluye asegurados directos o cotizantes pensionados y a los familiares o beneficiarios de ambos. Asimismo, contempla las personas bajo el esquema de seguro público y voluntario como es el Seguro Popular. [25]

Población económicamente activa (PEA). Personas de 14 y más años de edad que durante el periodo de referencia realizaron o tuvieron una actividad económica (población ocupada) o buscaron activamente realizar una en algún momento del mes anterior al día de la entrevista (población desocupada). [4]

Población no económicamente activa (PNEA). Personas de 14 y más años de edad que durante el periodo de referencia no realizaron, ni tuvieron una actividad económica, ni buscaron desempeñar una en algún momento del mes anterior al día de la entrevista. [4]

Población ocupada. Personas de 14 y más años de edad que durante la semana de referencia realizaron algún tipo de actividad económica, estando en cualquiera de las siguientes situaciones: Trabajando por lo menos una hora o un día, para producir bienes y/o servicios de manera independiente o subordinada, con o sin remuneración. Ausente temporalmente de su trabajo sin interrumpir su vínculo laboral con la unidad económica. Incluye: a los ocupados del sector primario que se dedican a la producción para el autoconsumo (excepto la recolección de leña). [4]

Precios básicos. Es el método preferido para valorar la producción, se registra antes de sumarse los impuestos menos los subsidios. [11]

Precios constantes. Aquéllos cuya cuantificación se hace con relación a los precios que prevalecieron en un año determinado y que se esta tomando como base para la comparación.

Indicador que expresa el valor de las mercancías y servicios a precios de un año base. Muestra la dinámica observada en los fenómenos económicos, una vez que fue eliminada la influencia que ejercen sobre los agregados macroeconómicos las fluctuaciones de precios, con referencia a un año base. [11]

Presuntos delincuentes. Término estadístico que se refiere a las personas a quienes el juez de primera instancia les ha dictado Auto de Término Constitucional relativo al(los) delito(s) por el(los) que se les consigna. [5]

Procesados. Personas sometidas a proceso penal para ser juzgadas por la comisión de un (o varios) delito(s) que se les imputa. Situación jurídica a que quedan sujetas las personas acusadas de haber cometido un (varios) ilícitos(s) penal(es) y que perduran durante todo el trámite y tiempo que se lleve el proceso en el cual son juzgadas. **5**

Programa de infraestructura. Créditos financiados para complementar los servicios necesarios que se requieren para iniciar el proceso de edificación de vivienda, como la adquisición de suelo, urbanización para uso habitacional, lotes con servicios y lo correspondiente a insumos de vivienda. Comprende los siguientes subprogramas: adquisición de suelo, urbanización para uso habitacional, lotes con servicios e insumos de vivienda. [18]

Programa de mejoramiento financiero de vivienda. Se refiere a los conceptos que incluyen cam-

bios en la tasa de interés; en el plazo; en el índice de referencia, etcétera; que conllevan un cambio en beneficio del deudor, respecto a las condiciones iniciales de su financiamiento. Éste puede ser a través de la renovación, subrogación, el refinanciamiento hipotecario y la redención de los pasivos. Asimismo, los financiamientos y apoyos que se dan para reunir el enganche. Comprende los subprogramas: pago de pasivos, refinanciamiento hipotecario y pago de enganche. [18]

Programa de mejoramiento físico de vivienda. Ejercicio de financiamientos para reparación, rehabilitación y ampliación de la vivienda propiedad del beneficiario. Incluye los siguientes subprogramas: ampliación, rehabilitación y ampliación y rehabilitación. [18]

Programa de vivienda completa. Financiamientos ejercidos para viviendas cuya ejecución se realiza a través de un proceso continuo y único bajo la gestión de agentes públicos y/o privados. Comprende los siguientes subprogramas: nueva, usada, en arrendamiento, con disponibilidad de terreno y mezcla de recursos. [18]

Programa de vivienda inicial. Financiamientos ejercidos para adquisición de viviendas con desarrollo gradual, a partir de una unidad básica de servicios y/o un espacio habitable de usos múltiples. Su conclusión se realiza por etapas de acuerdo a la disponibilidad de recursos económicos y necesidades de los propios usuarios y, en ocasiones, las etapas posteriores cuentan con apoyo crediticio. Comprende los siguientes subprogramas: pie de casa, autoconstrucción y con disponibilidad de terreno. [18]

R

Remuneraciones totales. Pagos y aportaciones normales y extraordinarias, en dinero y especie, antes de cualquier deducción, para retribuir el trabajo del personal dependiente de la razón social, en forma de salarios y sueldos, prestaciones sociales y utilidades repartidas al personal, ya sea que este pago se calcule sobre la base de una jornada de trabajo o por la cantidad de trabajo desarrollado (destajo) o mediante un salario base que se complementa con las comisiones por ventas y otras actividades. Incluye las contribuciones patronales a regímenes de seguridad social, el pago realizado al personal con licencia y permiso temporal. Excluye los pagos por liquidaciones o indemnizaciones, pagos a terceros por el suministro de personal ocupado, pagos exclusivamente de comisiones para aquel personal que no recibió un sueldo base, pagos de honorarios por servicios profesionales contratados de manera infrecuente. [2]

S

Sentencia absolutoria. Resolución judicial que pone fin a un proceso o juicio en una instancia o a un recurso extraordinario, cuando un órgano jurisdiccional no ha comprobado los elementos del delito o comprobó que la persona no ha participado en los hechos delictivos por los que fue consignada. [5]

Sentencia condenatoria. Resolución judicial que pone fin a un proceso o juicio en una instancia o a un recurso extraordinario, cuando un órgano jurisdiccional comprobó los elementos del delito o comprobó la responsabilidad del inculpado. [5]

Sobreseimiento. Situación procedimental irregular, estado anormal del proceso, motivado por ciertas causas (muerte del inculpado, amnistía, etcétera) que le impiden o hacen innecesario que llegue a su fin, cuestiones éstas, que cuando se presentan durante la marcha del proceso, obviamente habrán de ser consideradas por el juez en una resolución de sobreseimiento. [5]

T

Tasa de absorción escolar. Relación porcentual entre el nuevo ingreso a primer grado de un nivel educativo, en un ciclo escolar dado, y el egreso del último grado del nivel educativo inmediato inferior del ciclo escolar pasado. La tasa de absorción escolar nos permite conocer el número de egresados de un nivel educativo dado, que logran ingresar al nivel inmediato superior. [23]

Tasa de analfabetismo. Este indicador expresa el porcentaje de personas de 15 años y más que no poseen dominio de la lectura, escritura y el cálculo básico. [23]

Tasa de condiciones críticas de ocupación (TCCO). Porcentaje de la población ocupada, que se encuentra trabajando menos de 35 horas a la semana por razones de mercado, más la que trabaja más de 35 horas semanales con ingresos mensuales inferiores al salario mínimo, y la que labora más de 48 horas semanales ganando hasta dos salarios mínimos. [4]

Tasa de crecimiento media anual de la población. Velocidad o ritmo de cambio efectivo de la población en un periodo determinado. La tasa se obtiene de relacionar una población en dos momentos, asumiendo un modelo de comportamiento geométrico, lo que supone el incremento acumulado de la población en función de la población inicial. [10]

Tasa de deserción escolar. Número o porcentaje de alumnos que abandonan las actividades escolares antes de terminar algún grado o nivel educativo. La deserción se clasifica en tres vertientes: deserción intracurricular, deserción intercurricular y deserción total. El abandono que ocurre durante el ciclo escolar se denomina deserción intracurricular, el abandono que se efectúa al finalizar el ciclo escolar, independientemente de que el alumno haya reprobado o no, se le llama deserción intercurricular. Por último, la deserción total es la combinación de ambas deserciones. [23]

Tasa de desocupación. Porcentaje de la población económicamente activa (PEA) que se encuentra sin trabajar, pero que está buscando trabajo. [4]

Tasa de ocupación en el sector informal. Porcentaje de la población ocupada que trabaja para una unidad económica que opera a partir de los recursos del hogar, pero sin constituirse como empresa, de modo que la actividad no tiene una situación identificable e independiente de ese hogar. [4]

Tasa de ocupación parcial y desocupación (TOPD1). Porcentaje de la población económicamente activa (PEA) que se encuentra desocupada, más la ocupada que trabajó menos de 15 horas en la semana de referencia. [4]

Tasa de participación económica. Porcentaje que representa la población económicamente activa (PEA) respecto a la de 14 y más años de edad. [4]

Tasa de presión general (TPRG). Porcentaje que representa la población desocupada más la ocupada que busca trabajo, respecto a la población económicamente activa (PEA). [4]

Tasa de reprobación escolar. Número o porcentaje de alumnos que no han obtenido los conocimientos necesarios establecidos en los planes y programas de estudio de cualquier grado y curso y que, por lo tanto, se ven en la necesidad de repetir dicho grado o curso. [22]

Tráfico de altura. Cantidad de carga que se mueve por los puertos nacionales con origen o destino en puertos del extranjero. [15]

Tráfico de cabotaje. También conocido como tráfico costero, es el volumen de carga que se mueve entre los puertos nacionales. [15]

U

Unidades económicas. Unidades estadísticas sobre las cuales se recopilan datos, se dedican principalmente a un tipo de actividad de manera permanente, combinando acciones y recursos bajo el control de una sola entidad propietaria o controlada, para llevar a cabo producción de bienes y servicios, sea con fines mercantiles o no. Se define por sector de acuerdo con la disponibilidad de registros contables y la necesidad de obtener información con el mayor nivel de precisión analítica. [2]

V

Valor agregado bruto a precios básicos. Se define como la producción valuado a precios básicos, menos el consumo intermedio valuado a precios de comprador. [11]

Vivienda particular habitada. Vivienda particular que en el momento del levantamiento censal tiene residentes habituales que forman hogares. Incluye también cualquier recinto, local, refugio, instalación móvil o improvisada que estén habitados. [7]

Fuentes:

[1] Diario Oficial de la Federación publicado el 28 de septiembre de 2005. NOM-040-SSA2-2004, en materia de información en salud.

[2] INEGI. *Censos Económicos 2009. Aspectos metodológicos. Glosario.* En: www.inegi.org.mx (6 de diciembre de 2011).

[3] INEGI. *Clasificación Estadística de Delitos 2011.* En: www.inegi.org.mx (26 de marzo de 2012).

[4] INEGI. *Encuesta Nacional de Ocupación y Empleo. Aspectos metodológicos. Glosario.* En: www.inegi.org.mx (27 de marzo de 2012).

[5] INEGI. *Estadísticas Judiciales en Materia Penal de los Estados Unidos Mexicanos, 2010.* Aguascalientes, Ags., México, 2011.

[6] INEGI. *Estadísticas sobre Relaciones Laborales de Jurisdicción Local. Aspectos metodológicos. Glosario.* En: www.inegi.org.mx (6 de diciembre de 2011).

[7] INEGI. *Estados Unidos Mexicanos. Censo de Población y Vivienda 2010. Resultados definitivos. Glosario.* En: www.inegi.org.mx (27 de marzo de 2012).

[8] INEGI. *Finanzas Públicas Estatales y Municipales de México. Aspectos metodológicos. Glosario*. En: www.inegi.org.mx (26 de marzo de 2012).

[9] INEGI. *Índices de Precios.* En: www.inegi.org.mx (27 de marzo de 2012).

[10] INEGI. *Manual de Medidas Sociodemográficas*. Aguascalientes, Ags., México, 1997.

[11] INEGI. *SCNM. Cuenta de Bienes y Servicios. Metodología.* En: www.inegi.org.mx (6 de diciembre de 2011).

[12] PGR. *Manual de Información Estadística.*

[13] SAGARPA. *Sistema de Información Agropecuaria de Consulta, 1980-2010 (SIACON).* México, DF, 2011.

[14] SAGARPA. CONAPESCA. *Anuario Estadístico de Acuacultura y Pesca, 2010.* Mazatlán, Sin., México, 2011.

[15] SCT. *Anuario Estadístico, 2009.* México, DF, 2010.

[16] SCT. *Glosario de Términos del Sector Comunicaciones y Transportes, 1982.* México, DF, 1982.

[17] SECTUR. *Glosario.* En: http://datatur.sectur.gob.mx (28 de noviembre de 2011).

[18] SEDESOL. CONAVI. *Estadísticas de Vivienda, 1973-2009.* En: www.conavi.gob.mx (16 de marzo de 2011).

[19] SEGOB. INM. En: www.inami.gob.mx (8 de diciembre de 2011).

[20] SEMARNAP. *Anuario Estadístico de la Producción Forestal, 2009.* México, DF, 2011.

[21] SENER. *Balance Nacional de Energía, 2010.* En: www.energia.gob.mx (23 de marzo de 2012).

[22] SEP. *Estadísticas Básicas del Sistema Educativo Nacional. Inicio de Cursos, 2001/2002.* México, DF, 2003.

[23] SEP. *Sistema Educativo de los Estados Unidos Mexicanos. Principales Cifras, 2009-2010.* México, DF, 2010.

[24] SHCP. *Glosario de Términos más Usuales en la Administración Pública Federal.* En: www.shcp.gob.mx (7 de diciembre de 2011).

[25] SSA. *Boletín de Información Estadística. Servicios Otorgados y Programas Sustantivos, 2009.* México, DF, 2011.

Anexo

A. Evolución de la división municipal por entidad federativa
Años seleccionados de 1990 a 2011

Entidad federativa	1990 (Marzo)	1995 (Diciembre)	2001 (Marzo)	2002 (Enero)	2003 (Febrero)	2004 (Enero)	2005 (Diciembre)	2006 (Junio)	2007 (Mayo)	2008 (Septiembre)	2009 (Octubre)	2010 (Diciembre)	2011 (Febrero)
Estados Unidos Mexicanos	**2 402**	**2 428**	**2 443**	**2 445**	**2 446**	**2 451**	**2 454**	**2 454**	**2 455**	**2 456**	**2 456**	**2 456**	**2 457**
Aguascalientes	9	11	11	11	11	11	11	11	11	11	11	11	11
Baja California	4	5	5	5	5	5	5	5	5	5	5	5	5
Baja California Sur	4	5	5	5	5	5	5	5	5	5	5	5	5
Campeche	8	9	11	11	11	11	11	11	11	11	11	11	11
Coahuila de Zaragoza	38	38	38	38	38	38	38	38	38	38	38	38	38
Colima	10	10	10	10	10	10	10	10	10	10	10	10	10
Chiapas	111	111	118	118	118	118	118	118	118	118	118	118	118
Chihuahua	67	67	67	67	67	67	67	67	67	67	67	67	67
Distrito Federal a/	16	16	16	16	16	16	16	16	16	16	16	16	16
Durango	39	39	39	39	39	39	39	39	39	39	39	39	39
Guanajuato	46	46	46	46	46	46	46	46	46	46	46	46	46
Guerrero	75	76	76	76	77	79	81	81	81	81	81	81	81
Hidalgo	84	84	84	84	84	84	84	84	84	84	84	84	84
Jalisco	124	124	124	124	124	124	124	124	125	125	125	125	125
México	121	122	122	124	124	125	125	125	125	125	125	125	125
Michoacán de Ocampo	113	113	113	113	113	113	113	113	113	113	113	113	113
Morelos	33	33	33	33	33	33	33	33	33	33	33	33	33
Nayarit	20	20	20	20	20	20	20	20	20	20	20	20	20
Nuevo León	51	51	51	51	51	51	51	51	51	51	51	51	51
Oaxaca	570	570	570	570	570	570	570	570	570	570	570	570	570
Puebla	217	217	217	217	217	217	217	217	217	217	217	217	217
Querétaro	18	18	18	18	18	18	18	18	18	18	18	18	18
Quintana Roo	7	8	8	8	8	8	8	8	8	9	9	9	10
San Luis Potosí	56	58	58	58	58	58	58	58	58	58	58	58	58
Sinaloa	18	18	18	18	18	18	18	18	18	18	18	18	18
Sonora	70	70	72	72	72	72	72	72	72	72	72	72	72
Tabasco	17	17	17	17	17	17	17	17	17	17	17	17	17
Tamaulipas	43	43	43	43	43	43	43	43	43	43	43	43	43
Tlaxcala	44	60	60	60	60	60	60	60	60	60	60	60	60
Veracruz de Ignacio de la Llave	207	207	210	210	210	212	212	212	212	212	212	212	212
Yucatán	106	106	106	106	106	106	106	106	106	106	106	106	106
Zacatecas	56	56	57	57	57	57	58	58	58	58	58	58	58

a/ Se refiere a Delegaciones Políticas.

Fuente: Para 1980 y 1990: INEGI. *XI Censo General de Población y Vivienda, 1990. División Municipal de las Entidades Federativas.* Aguascalientes, Ags., México, 1992.
Para 1995: INEGI. *División Territorial de los Estados Unidos Mexicanos de 1810 a 1995.* Aguascalientes, Ags., México, 1997.
Para 2001 a 2011: INEGI. Dirección General de Geografía y Medio Ambiente.

B. Población por entidad federativa y municipio
Al 12 de junio de 2010

Aguascalientes		**1 184 996**
001	Aguascalientes	797 010
002	Asientos	45 492
003	Calvillo	54 136
004	Cosío	15 042
005	Jesús María	99 590
006	Pabellón de Arteaga	41 862
007	Rincón de Romos	49 156
008	San José de Gracia	8 443
009	Tepezalá	19 668
010	El Llano	18 828
011	San Francisco de los Romo	35 769
Baja California		**3 155 070**
001	Ensenada	466 814
002	Mexicali	936 826
003	Tecate	101 079
004	Tijuana	1 559 683
005	Playas de Rosarito	90 668
Baja California Sur		**637 026**
001	Comondú	70 816
002	Mulegé	59 114
003	La Paz	251 871
008	Los Cabos	238 487
009	Loreto	16 738
Campeche		**822 441**
001	Calkiní	52 890
002	Campeche	259 005
003	Carmen	221 094
004	Champotón	83 021
005	Hecelchakán	28 306
006	Hopelchén	37 777
007	Palizada	8 352
008	Tenabo	9 736
009	Escárcega	54 184
010	Calakmul	26 882
011	Candelaria	41 194
Coahuila de Zaragoza		**2 748 391**
001	Abasolo	1 070
002	Acuña	136 755
003	Allende	22 675
004	Arteaga	22 544
005	Candela	1 808
006	Castaños	25 892
007	Cuatro Ciénegas	13 013
008	Escobedo	2 901
009	Francisco I. Madero	55 676
010	Frontera	75 215
011	General Cepeda	11 682
012	Guerrero	2 091
013	Hidalgo	1 852
014	Jiménez	9 935
015	Juárez	1 599
016	Lamadrid	1 835
017	Matamoros	107 160
018	Monclova	216 206
019	Morelos	8 207
020	Múzquiz	66 834
021	Nadadores	6 335
022	Nava	27 928
023	Ocampo	10 991
024	Parras	45 401
025	Piedras Negras	152 806
026	Progreso	3 473
027	Ramos Arizpe	75 461
028	Sabinas	60 847
029	Sacramento	2 314
030	Saltillo	725 123
031	San Buenaventura	22 149
032	San Juan de Sabinas	41 649
033	San Pedro	102 650
034	Sierra Mojada	6 375
035	Torreón	639 629
036	Viesca	21 319
037	Villa Unión	6 289
038	Zaragoza	12 702
Colima		**650 555**
001	Armería	28 695
002	Colima	146 904
003	Comala	20 888
004	Coquimatlán	19 385
005	Cuauhtémoc	27 107
006	Ixtlahuacán	5 300
007	Manzanillo	161 420
008	Minatitlán	8 174
009	Tecomán	112 726
010	Villa de Álvarez	119 956
Chiapas		**4 796 580**
001	Acacoyagua	16 814
002	Acala	28 947
003	Acapetahua	27 580
004	Altamirano	29 865
005	Amatán	21 275
006	Amatenango de la Frontera	29 547
007	Amatenango del Valle	8 728
008	Angel Albino Corzo	26 628
009	Arriaga	40 042
010	Bejucal de Ocampo	7 623
011	Bella Vista	19 281
012	Berriozábal	43 179
013	Bochil	30 642
014	El Bosque	18 559
015	Cacahoatán	43 811
016	Catazajá	17 140
017	Cintalapa	78 114
018	Coapilla	8 444
019	Comitán de Domínguez	141 013
020	La Concordia	44 082
021	Copainalá	21 050
022	Chalchihuitán	14 027
023	Chamula	76 941
024	Chanal	10 817
025	Chapultenango	7 332
026	Chenalhó	36 111
027	Chiapa de Corzo	87 603
028	Chiapilla	5 405
029	Chicoasén	5 018
030	Chicomuselo	31 515
031	Chilón	111 554
032	Escuintla	30 068
033	Francisco León	7 000
034	Frontera Comalapa	67 012
035	Frontera Hidalgo	12 665
036	La Grandeza	7 272
037	Huehuetán	33 444
038	Huixtán	21 507
039	Huitiupán	22 536
040	Huixtla	51 359
041	La Independencia	41 266
042	Ixhuatán	10 239
043	Ixtacomitán	10 176
044	Ixtapa	24 517
045	Ixtapangajoya	5 478
046	Jiquipilas	37 818
047	Jitotol	18 683
048	Juárez	21 084
049	Larráinzar	20 349
050	La Libertad	4 974
051	Mapastepec	43 913
052	Las Margaritas	111 484
053	Mazapa de Madero	7 793
054	Mazatán	26 573
055	Metapa	5 033
056	Mitontic	11 157
057	Motozintla	69 119
058	Nicolás Ruíz	4 317
059	Ocosingo	198 877
060	Ocotepec	11 878
061	Ocozocoautla de Espinosa	82 059
062	Ostuacán	17 067
063	Osumacinta	3 792
064	Oxchuc	43 350
065	Palenque	110 918
066	Pantelhó	20 589
067	Pantepec	10 870
068	Pichucalco	29 813
069	Pijijiapan	50 079
070	El Porvenir	13 201
071	Villa Comaltitlán	27 899
072	Pueblo Nuevo Solistahuacán	31 075
073	Rayón	9 002
074	Reforma	40 711
075	Las Rosas	25 530
076	Sabanilla	25 187
077	Salto de Agua	57 253
078	San Cristóbal de las Casas	185 917
079	San Fernando	33 060
080	Siltepec	38 143
081	Simojovel	40 297
082	Sitalá	12 269
083	Socoltenango	17 125
084	Solosuchiapa	8 065
085	Soyaló	9 740
086	Suchiapa	21 045
087	Suchiate	35 056
088	Sunuapa	2 235
089	Tapachula	320 451
090	Tapalapa	4 121
091	Tapilula	12 170
092	Tecpatán	41 045
093	Tenejapa	40 268
094	Teopisca	37 607
096	Tila	71 432
097	Tonalá	84 594
098	Totolapa	6 375
099	La Trinitaria	72 769
100	Tumbalá	31 723
101	Tuxtla Gutiérrez	553 374
102	Tuxtla Chico	37 737
103	Tuzantán	28 137
104	Tzimol	14 009
105	Unión Juárez	14 089
106	Venustiano Carranza	61 341
107	Villa Corzo	74 477
108	Villaflores	98 618
109	Yajalón	34 028
110	San Lucas	6 734
111	Zinacantán	36 489
112	San Juan Cancuc	29 016
113	Aldama	5 072
114	Benemérito de las Américas	17 282
115	Maravilla Tenejapa	11 451
116	Marqués de Comillas	9 856
117	Montecristo de Guerrero	6 900
118	San Andrés Duraznal	4 545
119	Santiago el Pinar	3 245
Chihuahua		**3 406 465**
001	Ahumada	11 457
002	Aldama	22 302
003	Allende	8 409
004	Aquiles Serdán	10 688
005	Ascensión	23 975
006	Bachíniva	6 011
007	Balleza	17 672
008	Batopilas	14 362
009	Bocoyna	28 766
010	Buenaventura	22 378
011	Camargo	48 748
012	Carichí	8 795
013	Casas Grandes	10 587
014	Coronado	2 284
015	Coyame del Sotol	1 681
016	La Cruz	3 982
017	Cuauhtémoc	154 639

018	Cusihuiriachi	5 414
019	Chihuahua	819 543
020	Chínipas	8 441
021	Delicias	137 935
022	Dr. Belisario Domínguez	2 911
023	Galeana	5 892
024	Santa Isabel	3 937
025	Gómez Farías	8 624
026	Gran Morelos	3 209
027	Guachochi	49 689
028	Guadalupe	6 458
029	Guadalupe y Calvo	53 499
030	Guazapares	8 998
031	Guerrero	39 626
032	Hidalgo del Parral	107 061
033	Huejotitán	1 049
034	Ignacio Zaragoza	6 934
035	Janos	10 953
036	Jiménez	41 265
037	Juárez	1 332 131
038	Julimes	4 953
039	López	4 025
040	Madera	29 611
041	Maguarichi	1 921
042	Manuel Benavides	1 601
043	Matachí	3 104
044	Matamoros	4 499
045	Meoqui	43 833
046	Morelos	8 343
047	Moris	5 312
048	Namiquipa	22 880
049	Nonoava	2 849
050	Nuevo Casas Grandes	59 337
051	Ocampo	7 546
052	Ojinaga	26 304
053	Praxedis G. Guerrero	4 799
054	Riva Palacio	8 012
055	Rosales	16 785
056	Rosario	2 235
057	San Francisco de Borja	2 290
058	San Francisco de Conchos	2 983
059	San Francisco del Oro	4 753
060	Santa Bárbara	10 427
061	Satevó	3 662
062	Saucillo	32 325
063	Temósachic	6 211
064	El Tule	1 869
065	Urique	20 386
066	Uruachi	8 200
067	Valle de Zaragoza	5 105

Distrito Federal		**8 851 080**
002	Azcapotzalco	414 711
003	Coyoacán	620 416
004	Cuajimalpa de Morelos	186 391
005	Gustavo A. Madero	1 185 772
006	Iztacalco	384 326
007	Iztapalapa	1 815 786
008	La Magdalena Contreras	239 086
009	Milpa Alta	130 582
010	Álvaro Obregón	727 034
011	Tláhuac	360 265
012	Tlalpan	650 567
013	Xochimilco	415 007
014	Benito Juárez	385 439
015	Cuauhtémoc	531 831
016	Miguel Hidalgo	372 889
017	Venustiano Carranza	430 978

Durango		**1 632 934**
001	Canatlán	31 401
002	Canelas	4 122
003	Coneto de Comonfort	4 530
004	Cuencamé	33 664
005	Durango	582 267
006	General Simón Bolívar	10 629
007	Gómez Palacio	327 985
008	Guadalupe Victoria	34 052
009	Guanaceví	10 149
010	Hidalgo	4 265
011	Indé	5 280
012	Lerdo	141 043
013	Mapimí	25 137
014	Mezquital	33 396
015	Nazas	12 411
016	Nombre de Dios	18 488
017	Ocampo	9 626
018	El Oro	11 320
019	Otáez	5 208
020	Pánuco de Coronado	11 927
021	Peñón Blanco	10 473
022	Poanas	24 918
023	Pueblo Nuevo	49 162
024	Rodeo	12 788
025	San Bernardo	3 433
026	San Dimas	19 691
027	San Juan de Guadalupe	5 947
028	San Juan del Río	11 855
029	San Luis del Cordero	2 181
030	San Pedro del Gallo	1 709
031	Santa Clara	7 003
032	Santiago Papasquiaro	44 966
033	Súchil	6 761
034	Tamazula	26 368
035	Tepehuanes	10 745
036	Tlahualilo	22 244
037	Topia	8 581
038	Vicente Guerrero	21 117
039	Nuevo Ideal	26 092

Guanajuato		**5 486 372**
001	Abasolo	84 332
002	Acámbaro	109 030
003	San Miguel de Allende	160 383
004	Apaseo el Alto	64 433
005	Apaseo el Grande	85 319
006	Atarjea	5 610
007	Celaya	468 469
008	Manuel Doblado	37 145
009	Comonfort	77 794
010	Coroneo	11 691
011	Cortazar	88 397
012	Cuerámaro	27 308
013	Doctor Mora	23 324
014	Dolores Hidalgo Cuna de la Independencia Nacional	148 173
015	Guanajuato	171 709
016	Huanímaro	20 117
017	Irapuato	529 440
018	Jaral del Progreso	36 584
019	Jerécuaro	50 832
020	León	1 436 480
021	Moroleón	49 364
022	Ocampo	22 683
023	Pénjamo	149 936
024	Pueblo Nuevo	11 169
025	Purísima del Rincón	68 795
026	Romita	56 655
027	Salamanca	260 732
028	Salvatierra	97 054
029	San Diego de la Unión	37 103
030	San Felipe	106 952
031	San Francisco del Rincón	113 570
032	San José Iturbide	72 411
033	San Luis de la Paz	115 656
034	Santa Catarina	5 120
035	Santa Cruz de Juventino Rosas	79 214
036	Santiago Maravatío	6 670
037	Silao	173 024
038	Tarandacuao	11 641
039	Tarimoro	35 571
040	Tierra Blanca	18 175
041	Uriangato	59 305
042	Valle de Santiago	141 058
043	Victoria	19 820
044	Villagrán	55 782
045	Xichú	11 560
046	Yuriria	70 782

Guerrero		**3 388 768**
001	Acapulco de Juárez	789 971
002	Ahuacuotzingo	25 027
003	Ajuchitlán del Progreso	38 203
004	Alcozauca de Guerrero	18 971
005	Alpoyeca	6 637
006	Apaxtla	12 389
007	Arcelia	32 181
008	Atenango del Río	8 390
009	Atlamajalcingo del Monte	5 706
010	Atlixtac	26 341
011	Atoyac de Álvarez	61 316
012	Ayutla de los Libres	62 690
013	Azoyú	14 429
014	Benito Juárez	15 019
015	Buenavista de Cuéllar	12 688
016	Coahuayutla de José María Izazaga	13 025
017	Cocula	14 707
018	Copala	13 636
019	Copalillo	14 456
020	Copanatoyac	18 855
021	Coyuca de Benítez	73 460
022	Coyuca de Catalán	42 069
023	Cuajinicuilapa	25 922
024	Cualác	7 007
025	Cuautepec	15 115
026	Cuetzala del Progreso	9 166
027	Cutzamala de Pinzón	21 388
028	Chilapa de Álvarez	120 790
029	Chilpancingo de los Bravo	241 717
030	Florencio Villarreal	20 175
031	General Canuto A. Neri	6 301
032	General Heliodoro Castillo	36 586
033	Huamuxtitlán	14 393
034	Huitzuco de los Figueroa	37 364
035	Iguala de la Independencia	140 363
036	Igualapa	10 815
037	Ixcateopan de Cuauhtémoc	6 603
038	Zihuatanejo de Azueta	118 211
039	Juan R. Escudero	24 364
040	Leonardo Bravo	24 720
041	Malinaltepec	29 599
042	Mártir de Cuilapan	17 702
043	Metlatónoc	18 976
044	Mochitlán	11 376
045	Olinalá	24 723
046	Ometepec	61 306
047	Pedro Ascencio Alquisiras	6 978
048	Petatlán	44 979
049	Pilcaya	11 558
050	Pungarabato	37 035
051	Quechultenango	34 728
052	San Luis Acatlán	42 360
053	San Marcos	48 501
054	San Miguel Totolapan	28 009
055	Taxco de Alarcón	104 053
056	Tecoanapa	44 079
057	Técpan de Galeana	62 071
058	Teloloapan	53 769
059	Tepecoacuilco de Trujano	30 470
060	Tetipac	13 128
061	Tixtla de Guerrero	40 058
062	Tlacoachistlahuaca	21 306
063	Tlacoapa	9 967
064	Tlalchapa	11 495
065	Tlalixtaquilla de Maldonado	7 096
066	Tlapa de Comonfort	81 419
067	Tlapehuala	21 819
068	La Unión de Isidoro Montes de Oca	25 712
069	Xalpatláhuac	12 240
070	Xochihuehuetlán	7 079
071	Xochistlahuaca	28 089
072	Zapotitlán Tablas	10 516
073	Zirándaro	18 813
074	Zitlala	22 587
075	Eduardo Neri	46 158
076	Acatepec	32 792

077	Marquelia	12 912
078	Cochoapa el Grande	18 778
079	José Joaquin de Herrera	15 678
080	Juchitán	7 166
081	Iliatenco	10 522

Hidalgo		**2 665 018**
001	Acatlán	20 077
002	Acaxochitlán	40 583
003	Actopan	54 299
004	Agua Blanca de Iturbide	8 994
005	Ajacuba	17 055
006	Alfajayucan	18 879
007	Almoloya	11 294
008	Apan	42 563
009	El Arenal	17 374
010	Atitalaquia	26 904
011	Atlapexco	19 452
012	Atotonilco el Grande	26 940
013	Atotonilco de Tula	31 078
014	Calnali	16 962
015	Cardonal	18 427
016	Cuautepec de Hinojosa	54 500
017	Chapantongo	12 271
018	Chapulhuacán	22 402
019	Chilcuautla	17 436
020	Eloxochitlán	2 800
021	Emiliano Zapata	13 357
022	Epazoyucan	13 830
023	Francisco I. Madero	33 901
024	Huasca de Ocampo	17 182
025	Huautla	22 621
026	Huazalingo	12 779
027	Huehuetla	23 563
028	Huejutla de Reyes	122 905
029	Huichapan	44 253
030	Ixmiquilpan	86 363
031	Jacala de Ledezma	12 804
032	Jaltocán	10 933
033	Juárez Hidalgo	3 193
034	Lolotla	9 843
035	Metepec	11 429
036	San Agustín Metzquititlán	9 364
037	Metztitlán	21 623
038	Mineral del Chico	7 980
039	Mineral del Monte	13 864
040	La Misión	10 452
041	Mixquiahuala de Juárez	42 834
042	Molango de Escamilla	11 209
043	Nicolás Flores	6 614
044	Nopala de Villagrán	15 666
045	Omitlán de Juárez	8 963
046	San Felipe Orizatlán	39 181
047	Pacula	5 049
048	Pachuca de Soto	267 862
049	Pisaflores	18 244
050	Progreso de Obregón	22 217
051	Mineral de la Reforma	127 404
052	San Agustín Tlaxiaca	32 057
053	San Bartolo Tutotepec	18 137
054	San Salvador	32 773
055	Santiago de Anaya	16 014
056	Santiago Tulantepec de Lugo Guerrero	33 495
057	Singuilucan	14 851
058	Tasquillo	16 865
059	Tecozautla	35 067
060	Tenango de Doria	17 206
061	Tepeapulco	51 664
062	Tepehuacán de Guerrero	29 125
063	Tepeji del Río de Ocampo	80 612
064	Tepetitlán	9 940
065	Tetepango	11 112
066	Villa de Tezontepec	11 654
067	Tezontepec de Aldama	48 025
068	Tianguistengo	14 037
069	Tizayuca	97 461
070	Tlahuelilpan	17 153
071	Tlahuiltepa	9 753
072	Tlanalapa	10 248
073	Tlanchinol	36 382
074	Tlaxcoapan	26 758
075	Tolcayuca	13 228
076	Tula de Allende	103 919
077	Tulancingo de Bravo	151 584
078	Xochiatipan	19 067
079	Xochicoatlán	7 320
080	Yahualica	23 607
081	Zacualtipán de Ángeles	32 437
082	Zapotlán de Juárez	18 036
083	Zempoala	39 143
084	Zimapán	38 516

Jalisco		**7 350 682**
001	Acatic	21 206
002	Acatlán de Juárez	23 241
003	Ahualulco de Mercado	21 714
004	Amacueca	5 545
005	Amatitán	14 648
006	Ameca	57 340
007	San Juanito de Escobedo	8 896
008	Arandas	72 812
009	El Arenal	17 545
010	Atemajac de Brizuela	6 655
011	Atengo	5 400
012	Atenguillo	4 115
013	Atotonilco el Alto	57 717
014	Atoyac	8 276
015	Autlán de Navarro	57 559
016	Ayotlán	38 291
017	Ayutla	12 664
018	La Barca	64 269
019	Bolaños	6 820
020	Cabo Corrientes	10 029
021	Casimiro Castillo	21 475
022	Cihuatlán	39 020
023	Zapotlán el Grande	100 534
024	Cocula	26 174
025	Colotlán	18 091
026	Concepción de Buenos Aires	5 933
027	Cuautitlán de García Barragán	17 322
028	Cuautla	2 171
029	Cuquío	17 795
030	Chapala	48 839
031	Chimaltitán	3 771
032	Chiquilistlán	5 814
033	Degollado	21 132
034	Ejutla	2 082
035	Encarnación de Díaz	51 396
036	Etzatlán	18 632
037	El Grullo	23 845
038	Guachinango	4 323
039	Guadalajara	1 495 189
040	Hostotipaquillo	10 284
041	Huejúcar	6 084
042	Huejuquilla el Alto	8 781
043	La Huerta	23 428
044	Ixtlahuacán de los Membrillos	41 060
045	Ixtlahuacán del Río	19 005
046	Jalostotitlán	31 948
047	Jamay	22 881
048	Jesús María	18 634
049	Jilotlán de los Dolores	9 545
050	Jocotepec	42 164
051	Juanacatlán	13 218
052	Juchitlán	5 515
053	Lagos de Moreno	153 817
054	El Limón	5 499
055	Magdalena	21 321
056	Santa María del Oro	2 517
057	La Manzanilla de la Paz	3 755
058	Mascota	14 245
059	Mazamitla	13 225
060	Mexticacán	6 034
061	Mezquitic	18 084
062	Mixtlán	3 574
063	Ocotlán	92 967
064	Ojuelos de Jalisco	30 097
065	Pihuamo	12 119
066	Poncitlán	48 408
067	Puerto Vallarta	255 681
068	Villa Purificación	11 623
069	Quitupan	8 691
070	El Salto	138 226
071	San Cristóbal de la Barranca	3 176
072	San Diego de Alejandría	6 647
073	San Juan de los Lagos	65 219
074	San Julián	15 454
075	San Marcos	3 762
076	San Martín de Bolaños	3 405
077	San Martín Hidalgo	26 306
078	San Miguel el Alto	31 166
079	Gómez Farías	14 011
080	San Sebastián del Oeste	5 755
081	Santa María de los Ángeles	3 726
082	Sayula	34 829
083	Tala	69 031
084	Talpa de Allende	14 410
085	Tamazula de Gordiano	37 986
086	Tapalpa	18 096
087	Tecalitlán	16 847
088	Tecolotlán	16 573
089	Techaluta de Montenegro	3 511
090	Tenamaxtlán	7 051
091	Teocaltiche	40 105
092	Teocuitatlán de Corona	10 837
093	Tepatitlán de Morelos	136 123
094	Tequila	40 697
095	Teuchitlán	9 088
096	Tizapán el Alto	20 857
097	Tlajomulco de Zúñiga	416 626
098	Tlaquepaque	608 114
099	Tolimán	9 591
100	Tomatlán	35 050
101	Tonalá	478 689
102	Tonaya	5 930
103	Tonila	7 256
104	Totatiche	4 435
105	Tototlán	21 871
106	Tuxcacuesco	4 234
107	Tuxcueca	6 316
108	Tuxpan	34 182
109	Unión de San Antonio	17 325
110	Unión de Tula	13 737
111	Valle de Guadalupe	6 705
112	Valle de Juárez	5 798
113	San Gabriel	15 310
114	Villa Corona	16 969
115	Villa Guerrero	5 638
116	Villa Hidalgo	18 711
117	Cañadas de Obregón	4 152
118	Yahualica de González Gallo	22 284
119	Zacoalco de Torres	27 901
120	Zapopan	1 243 756
121	Zapotiltic	29 192
122	Zapotitlán de Vadillo	6 685
123	Zapotlán del Rey	17 585
124	Zapotlanejo	63 636
125	San Ignacio Cerro Gordo	17 626

México		**15 175 862**
001	Acambay	60 918
002	Acolman	136 558
003	Aculco	44 823
004	Almoloya de Alquisiras	14 856
005	Almoloya de Juárez	147 653
006	Almoloya del Río	10 886
007	Amanalco	22 868
008	Amatepec	26 334
009	Amecameca	48 421
010	Apaxco	27 521
011	Atenco	56 243
012	Atizapán	10 299

013	Atizapán de Zaragoza	489 937
014	Atlacomulco	93 718
015	Atlautla	27 663
016	Axapusco	25 559
017	Ayapango	8 864
018	Calimaya	47 033
019	Capulhuac	34 101
020	Coacalco de Berriozábal	278 064
021	Coatepec Harinas	36 174
022	Cocotitlán	12 142
023	Coyotepec	39 030
024	Cuautitlán	140 059
025	Chalco	310 130
026	Chapa de Mota	27 551
027	Chapultepec	9 676
028	Chiautla	26 191
029	Chicoloapan	175 053
030	Chiconcuac	22 819
031	Chimalhuacán	614 453
032	Donato Guerra	33 455
033	Ecatepec de Morelos	1 656 107
034	Ecatzingo	9 369
035	Huehuetoca	100 023
036	Hueypoxtla	39 864
037	Huixquilucan	242 167
038	Isidro Fabela	10 308
039	Ixtapaluca	467 361
040	Ixtapan de la Sal	33 541
041	Ixtapan del Oro	6 629
042	Ixtlahuaca	141 482
043	Xalatlaco	26 865
044	Jaltenco	26 328
045	Jilotepec	83 755
046	Jilotzingo	17 970
047	Jiquipilco	69 031
048	Jocotitlán	61 204
049	Joquicingo	12 840
050	Juchitepec	23 497
051	Lerma	134 799
052	Malinalco	25 624
053	Melchor Ocampo	50 240
054	Metepec	214 162
055	Mexicaltzingo	11 712
056	Morelos	28 426
057	Naucalpan de Juárez	833 779
058	Nezahualcóyotl	1 110 565
059	Nextlalpan	34 374
060	Nicolás Romero	366 602
061	Nopaltepec	8 895
062	Ocoyoacac	61 805
063	Ocuilan	31 803
064	El Oro	34 446
065	Otumba	34 232
066	Otzoloapan	4 864
067	Otzolotepec	78 146
068	Ozumba	27 207
069	Papalotla	4 147
070	La Paz	253 845
071	Polotitlán	13 002
072	Rayón	12 748
073	San Antonio la Isla	22 152
074	San Felipe del Progreso	121 396
075	San Martín de las Pirámides	24 851
076	San Mateo Atenco	72 579
077	San Simón de Guerrero	6 272
078	Santo Tomás	9 111
079	Soyaniquilpan de Juárez	11 798
080	Sultepec	25 809
081	Tecámac	364 579
082	Tejupilco	71 077
083	Temamatla	11 206
084	Temascalapa	35 987
085	Temascalcingo	62 695
086	Temascaltepec	32 870
087	Temoaya	90 010
088	Tenancingo	90 946
089	Tenango del Aire	10 578
090	Tenango del Valle	77 965
091	Teoloyucan	63 115
092	Teotihuacán	53 010
093	Tepetlaoxtoc	27 944
094	Tepetlixpa	18 327
095	Tepotzotlán	88 559
096	Tequixquiac	33 907
097	Texcaltitlán	17 390
098	Texcalyacac	5 111
099	Texcoco	235 151
100	Tezoyuca	35 199
101	Tianguistenco	70 682
102	Timilpan	15 391
103	Tlalmanalco	46 130
104	Tlalnepantla de Baz	664 225
105	Tlatlaya	32 997
106	Toluca	819 561
107	Tonatico	12 099
108	Tultepec	91 808
109	Tultitlán	524 074
110	Valle de Bravo	61 599
111	Villa de Allende	47 709
112	Villa del Carbón	44 881
113	Villa Guerrero	59 991
114	Villa Victoria	94 369
115	Xonacatlán	46 331
116	Zacazonapan	4 051
117	Zacualpan	15 121
118	Zinacantepec	167 759
119	Zumpahuacán	16 365
120	Zumpango	159 647
121	Cuautitlán Izcalli	511 675
122	Valle de Chalco Solidaridad	357 645
123	Luvianos	27 781
124	San José del Rincón	91 345
125	Tonanitla	10 216

Michoacán de Ocampo		**4 351 037**
001	Acuitzio	10 987
002	Aguililla	16 214
003	Álvaro Obregón	20 913
004	Angamacutiro	14 684
005	Angangueo	10 768
006	Apatzingán	123 649
007	Aporo	3 218
008	Aquila	23 536
009	Ario	34 848
010	Arteaga	21 790
011	Briseñas	10 653
012	Buenavista	42 234
013	Carácuaro	9 212
014	Coahuayana	14 136
015	Coalcomán de Vázquez Pallares	17 615
016	Coeneo	20 492
017	Contepec	32 954
018	Copándaro	8 952
019	Cotija	19 644
020	Cuitzeo	28 227
021	Charapan	12 163
022	Charo	21 723
023	Chavinda	9 975
024	Cherán	18 141
025	Chilchota	36 293
026	Chinicuila	5 271
027	Chucándiro	5 166
028	Churintzio	5 564
029	Churumuco	14 366
030	Ecuandureo	12 855
031	Epitacio Huerta	16 218
032	Erongarícuaro	14 555
033	Gabriel Zamora	21 294
034	Hidalgo	117 620
035	La Huacana	32 757
036	Huandacareo	11 592
037	Huaniqueo	7 983
038	Huetamo	41 937
039	Huiramba	7 925
040	Indaparapeo	16 427
041	Irimbo	14 766
042	Ixtlán	13 584
043	Jacona	64 011
044	Jiménez	13 275
045	Jiquilpan	34 199
046	Juárez	13 604
047	Jungapeo	19 986
048	Lagunillas	5 506
049	Madero	17 427
050	Maravatío	80 258
051	Marcos Castellanos	13 031
052	Lázaro Cárdenas	178 817
053	Morelia	729 279
054	Morelos	8 091
055	Múgica	44 963
056	Nahuatzen	27 174
057	Nocupétaro	7 799
058	Nuevo Parangaricutiro	18 834
059	Nuevo Urecho	8 240
060	Numarán	9 599
061	Ocampo	22 628
062	Pajacuarán	19 450
063	Panindícuaro	16 064
064	Parácuaro	25 343
065	Paracho	34 721
066	Pátzcuaro	87 794
067	Penjamillo	17 159
068	Peribán	25 296
069	La Piedad	99 576
070	Purépero	15 306
071	Puruándiro	67 837
072	Queréndaro	13 550
073	Quiroga	25 592
074	Cojumatlán de Régules	9 980
075	Los Reyes	64 141
076	Sahuayo	72 841
077	San Lucas	18 461
078	Santa Ana Maya	12 618
079	Salvador Escalante	45 217
080	Senguio	18 427
081	Susupuato	8 704
082	Tacámbaro	69 955
083	Tancítaro	29 414
084	Tangamandapio	27 822
085	Tangancícuaro	32 677
086	Tanhuato	15 176
087	Taretan	13 558
088	Tarímbaro	78 623
089	Tepalcatepec	22 987
090	Tingambato	13 950
091	Tingüindín	13 511
092	Tiquicheo de Nicolás Romero	14 274
093	Tlalpujahua	27 587
094	Tlazazalca	6 890
095	Tocumbo	11 504
096	Tumbiscatío	7 890
097	Turicato	31 877
098	Tuxpan	26 026
099	Tuzantla	16 305
100	Tzintzuntzan	13 556
101	Tzitzio	9 166
102	Uruapan	315 350
103	Venustiano Carranza	23 457
104	Villamar	16 991
105	Vista Hermosa	18 995
106	Yurécuaro	29 995
107	Zacapu	73 455
108	Zamora	186 102
109	Zináparo	3 247
110	Zinapécuaro	46 666
111	Ziracuaretiro	15 222
112	Zitácuaro	155 534
113	José Sixto Verduzco	25 576

Morelos		**1 777 227**
001	Amacuzac	17 021
002	Atlatlahucan	18 895
003	Axochiapan	33 695
004	Ayala	78 866
005	Coatlán del Río	9 471

006	Cuautla	175 207
007	Cuernavaca	365 168
008	Emiliano Zapata	83 485
009	Huitzilac	17 340
010	Jantetelco	15 646
011	Jiutepec	196 953
012	Jojutla	55 115
013	Jonacatepec	14 604
014	Mazatepec	9 456
015	Miacatlán	24 990
016	Ocuituco	16 858
017	Puente de Ixtla	61 585
018	Temixco	108 126
019	Tepalcingo	25 346
020	Tepoztlán	41 629
021	Tetecala	7 441
022	Tetela del Volcán	19 138
023	Tlalnepantla	6 636
024	Tlaltizapán	48 881
025	Tlaquiltenango	31 534
026	Tlayacapan	16 543
027	Totolapan	10 789
028	Xochitepec	63 382
029	Yautepec	97 827
030	Yecapixtla	46 809
031	Zacatepec	35 063
032	Zacualpan	9 087
033	Temoac	14 641

Nayarit		**1 084 979**
001	Acaponeta	36 572
002	Ahuacatlán	15 229
003	Amatlán de Cañas	11 188
004	Compostela	70 399
005	Huajicori	11 400
006	Ixtlán del Río	27 273
007	Jala	17 698
008	Xalisco	49 102
009	Del Nayar	34 300
010	Rosamorada	34 393
011	Ruíz	23 469
012	San Blas	43 120
013	San Pedro Lagunillas	7 510
014	Santa María del Oro	22 412
015	Santiago Ixcuintla	93 074
016	Tecuala	39 756
017	Tepic	380 249
018	Tuxpan	30 030
019	La Yesca	13 600
020	Bahía de Banderas	124 205

Nuevo León		**4 653 458**
001	Abasolo	2 791
002	Agualeguas	3 443
003	Los Aldamas	1 374
004	Allende	32 593
005	Anáhuac	18 480
006	Apodaca	523 370
007	Aramberri	15 470
008	Bustamante	3 773
009	Cadereyta Jiménez	86 445
010	Carmen	16 092
011	Cerralvo	7 855
012	Ciénega de Flores	24 526
013	China	10 864
014	Dr. Arroyo	35 445
015	Dr. Coss	1 716
016	Dr. González	3 345
017	Galeana	39 991
018	García	143 668
019	San Pedro Garza García	122 659
020	Gral. Bravo	5 527
021	Gral. Escobedo	357 937
022	Gral. Terán	14 437
023	Gral. Treviño	1 277
024	Gral. Zaragoza	5 942
025	Gral. Zuazua	55 213
026	Guadalupe	678 006
027	Los Herreras	2 030
028	Higueras	1 594
029	Hualahuises	6 914
030	Iturbide	3 558
031	Juárez	256 970
032	Lampazos de Naranjo	5 349
033	Linares	78 669
034	Marín	5 488
035	Melchor Ocampo	862
036	Mier y Noriega	7 095
037	Mina	5 447
038	Montemorelos	59 113
039	Monterrey	1 135 550
040	Parás	1 034
041	Pesquería	20 843
042	Los Ramones	5 359
043	Rayones	2 628
044	Sabinas Hidalgo	34 671
045	Salinas Victoria	32 660
046	San Nicolás de los Garza	443 273
047	Hidalgo	16 604
048	Santa Catarina	268 955
049	Santiago	40 469
050	Vallecillo	1 971
051	Villaldama	4 113

Oaxaca		**3 801 962**
001	Abejones	1 084
002	Acatlán de Pérez Figueroa	44 885
003	Asunción Cacalotepec	2 495
004	Asunción Cuyotepeji	1 012
005	Asunción Ixtaltepec	14 751
006	Asunción Nochixtlán	17 820
007	Asunción Ocotlán	2 612
008	Asunción Tlacolulita	842
009	Ayotzintepec	6 720
010	El Barrio de la Soledad	13 608
011	Calihualá	1 220
012	Candelaria Loxicha	9 860
013	Ciénega de Zimatlán	2 785
014	Ciudad Ixtepec	26 450
015	Coatecas Altas	4 712
016	Coicoyán de las Flores	8 531
017	La Compañía	3 302
018	Concepción Buenavista	834
019	Concepción Pápalo	3 071
020	Constancia del Rosario	3 860
021	Cosolapa	14 667
022	Cosoltepec	866
023	Cuilápam de Guerrero	18 428
024	Cuyamecalco Villa de Zaragoza	3 846
025	Chahuites	11 105
026	Chalcatongo de Hidalgo	8 481
027	Chiquihuitlán de Benito Juárez	2 458
028	Heroica Ciudad de Ejutla de Crespo	19 679
029	Eloxochitlán de Flores Magón	4 263
030	El Espinal	8 310
031	Tamazulápam del Espíritu Santo	7 362
032	Fresnillo de Trujano	1 033
033	Guadalupe Etla	2 433
034	Guadalupe de Ramírez	1 425
035	Guelatao de Juárez	544
036	Guevea de Humboldt	5 285
037	Mesones Hidalgo	4 402
038	Villa Hidalgo	2 112
039	Heroica Ciudad de Huajuapan de León	69 839
040	Huautepec	5 995
041	Huautla de Jiménez	30 004
042	Ixtlán de Juárez	7 674
043	Heroica Ciudad de Juchitán de Zaragoza	93 038
044	Loma Bonita	41 535
045	Magdalena Apasco	7 522
046	Magdalena Jaltepec	3 313
047	Santa Magdalena Jicotlán	93
048	Magdalena Mixtepec	1 304
049	Magdalena Ocotlán	1 141
050	Magdalena Peñasco	3 778
051	Magdalena Teitipac	4 368
052	Magdalena Tequisistlán	6 182
053	Magdalena Tlacotepec	1 221
054	Magdalena Zahuatlán	409
055	Mariscala de Juárez	3 530
056	Mártires de Tacubaya	1 451
057	Matías Romero Avendaño	38 019
058	Mazatlán Villa de Flores	13 435
059	Miahuatlán de Porfirio Díaz	41 387
060	Mixistlán de la Reforma	2 770
061	Monjas	2 568
062	Natividad	586
063	Nazareno Etla	3 882
064	Nejapa de Madero	7 390
065	Ixpantepec Nieves	1 182
066	Santiago Niltepec	5 353
067	Oaxaca de Juárez	263 357
068	Ocotlán de Morelos	21 341
069	La Pe	2 446
070	Pinotepa de Don Luis	6 629
071	Pluma Hidalgo	3 060
072	San José del Progreso	6 579
073	Putla Villa de Guerrero	31 897
074	Santa Catarina Quioquitani	505
075	Reforma de Pineda	2 671
076	La Reforma	3 331
077	Reyes Etla	3 568
078	Rojas de Cuauhtémoc	1 092
079	Salina Cruz	82 371
080	San Agustín Amatengo	1 312
081	San Agustín Atenango	1 914
082	San Agustín Chayuco	3 952
083	San Agustín de las Juntas	8 089
084	San Agustín Etla	3 893
085	San Agustín Loxicha	22 565
086	San Agustín Tlacotepec	874
087	San Agustín Yatareni	4 075
088	San Andrés Cabecera Nueva	2 851
089	San Andrés Dinicuiti	2 152
090	San Andrés Huaxpaltepec	5 867
091	San Andrés Huayápam	4 879
092	San Andrés Ixtlahuaca	1 439
093	San Andrés Lagunas	505
094	San Andrés Nuxiño	1 898
095	San Andrés Paxtlán	3 990
096	San Andrés Sinaxtla	772
097	San Andrés Solaga	1 740
098	San Andrés Teotilálpam	4 427
099	San Andrés Tepetlapa	475
100	San Andrés Yaá	497
101	San Andrés Zabache	726
102	San Andrés Zautla	4 405
103	San Antonino Castillo Velasco	5 651
104	San Antonino el Alto	2 508
105	San Antonino Monte Verde	6 650
106	San Antonio Acutla	297
107	San Antonio de la Cal	21 456
108	San Antonio Huitepec	4 289
109	San Antonio Nanahuatípam	1 233
110	San Antonio Sinicahua	1 603
111	San Antonio Tepetlapa	4 394
112	San Baltazar Chichicápam	2 439
113	San Baltazar Loxicha	2 832
114	San Baltazar Yatzachi el Bajo	677
115	San Bartolo Coyotepec	8 684
116	San Bartolomé Ayautla	4 052
117	San Bartolomé Loxicha	2 422
118	San Bartolomé Quialana	2 470
119	San Bartolomé Yucuañe	399
120	San Bartolomé Zoogocho	368
121	San Bartolo Soyaltepec	655
122	San Bartolo Yautepec	677
123	San Bernardo Mixtepec	2 705

124	San Blas Atempa	17 094
125	San Carlos Yautepec	11 813
126	San Cristóbal Amatlán	5 024
127	San Cristóbal Amoltepec	1 283
128	San Cristóbal Lachirioag	1 230
129	San Cristóbal Suchixtlahuaca	334
130	San Dionisio del Mar	5 098
131	San Dionisio Ocotepec	10 500
132	San Dionisio Ocotlán	1 245
133	San Esteban Atatlahuca	3 974
134	San Felipe Jalapa de Díaz	26 838
135	San Felipe Tejalápam	7 187
136	San Felipe Usila	11 575
137	San Francisco Cahuacuá	3 427
138	San Francisco Cajonos	460
139	San Francisco Chapulapa	2 136
140	San Francisco Chindúa	827
141	San Francisco del Mar	7 232
142	San Francisco Huehuetlán	1 160
143	San Francisco Ixhuatán	8 959
144	San Francisco Jaltepetongo	1 110
145	San Francisco Lachigoló	3 474
146	San Francisco Logueche	2 666
147	San Francisco Nuxaño	378
148	San Francisco Ozolotepec	1 945
149	San Francisco Sola	1 509
150	San Francisco Telixtlahuaca	11 893
151	San Francisco Teopan	394
152	San Francisco Tlapancingo	2 152
153	San Gabriel Mixtepec	4 733
154	San Ildefonso Amatlán	2 393
155	San Ildefonso Sola	940
156	San Ildefonso Villa Alta	3 478
157	San Jacinto Amilpas	13 860
158	San Jacinto Tlacotepec	2 231
159	San Jerónimo Coatlán	5 449
160	San Jerónimo Silacayoapilla	1 449
161	San Jerónimo Sosola	2 559
162	San Jerónimo Taviche	1 848
163	San Jerónimo Tecóatl	1 606
164	San Jorge Nuchita	3 215
165	San José Ayuquila	1 511
166	San José Chiltepec	11 019
167	San José del Peñasco	2 094
168	San José Estancia Grande	977
169	San José Independencia	3 684
170	San José Lachiguiri	3 849
171	San José Tenango	18 478
172	San Juan Achiutla	430
173	San Juan Atepec	1 517
174	Ánimas Trujano	3 759
175	San Juan Bautista Atatlahuca	1 724
176	San Juan Bautista Coixtlahuaca	2 808
177	San Juan Bautista Cuicatlán	9 441
178	San Juan Bautista Guelache	6 287
179	San Juan Bautista Jayacatlán	1 462
180	San Juan Bautista Lo de Soto	2 325
181	San Juan Bautista Suchitepec	417
182	San Juan Bautista Tlacoatzintepec	2 292
183	San Juan Bautista Tlachichilco	1 447
184	San Juan Bautista Tuxtepec	155 766
185	San Juan Cacahuatepec	8 680
186	San Juan Cieneguilla	605
187	San Juan Coatzóspam	2 535
188	San Juan Colorado	9 494
189	San Juan Comaltepec	2 517
190	San Juan Cotzocón	22 356
191	San Juan Chicomezúchil	320
192	San Juan Chilateca	1 442
193	San Juan del Estado	2 546
194	San Juan del Río	1 231
195	San Juan Diuxi	1 256
196	San Juan Evangelista Analco	404
197	San Juan Guelavía	3 047
198	San Juan Guichicovi	28 142
199	San Juan Ihualtepec	713
200	San Juan Juquila Mixes	3 924
201	San Juan Juquila Vijanos	1 832
202	San Juan Lachao	4 531
203	San Juan Lachigalla	3 285
204	San Juan Lajarcia	715
205	San Juan Lalana	17 398
206	San Juan de los Cués	2 357
207	San Juan Mazatlán	17 100
208	San Juan Mixtepec - Distrito 08 -	7 611
209	San Juan Mixtepec - Distrito 26 -	711
210	San Juan Ñumí	6 666
211	San Juan Ozolotepec	3 168
212	San Juan Petlapa	2 807
213	San Juan Quiahije	3 628
214	San Juan Quiotepec	2 313
215	San Juan Sayultepec	764
216	San Juan Tabaá	1 331
217	San Juan Tamazola	3 446
218	San Juan Teita	607
219	San Juan Teitipac	2 565
220	San Juan Tepeuxila	2 773
221	San Juan Teposcolula	1 340
222	San Juan Yaeé	1 530
223	San Juan Yatzona	452
224	San Juan Yucuita	684
225	San Lorenzo	5 955
226	San Lorenzo Albarradas	2 708
227	San Lorenzo Cacaotepec	13 704
228	San Lorenzo Cuaunecuiltitla	771
229	San Lorenzo Texmelúcan	7 048
230	San Lorenzo Victoria	1 007
231	San Lucas Camotlán	3 026
232	San Lucas Ojitlán	21 514
233	San Lucas Quiaviní	1 745
234	San Lucas Zoquiápam	7 554
235	San Luis Amatlán	3 624
236	San Marcial Ozolotepec	1 525
237	San Marcos Arteaga	1 557
238	San Martín de los Cansecos	816
239	San Martín Huamelúlpam	1 077
240	San Martín Itunyoso	2 460
241	San Martín Lachilá	1 084
242	San Martín Peras	11 361
243	San Martín Tilcajete	1 742
244	San Martín Toxpalan	3 669
245	San Martín Zacatepec	1 277
246	San Mateo Cajonos	620
247	Capulálpam de Méndez	1 467
248	San Mateo del Mar	14 252
249	San Mateo Yoloxochitlán	3 475
250	San Mateo Etlatongo	1 181
251	San Mateo Nejápam	1 180
252	San Mateo Peñasco	2 116
253	San Mateo Piñas	2 226
254	San Mateo Río Hondo	3 308
255	San Mateo Sindihui	2 086
256	San Mateo Tlapiltepec	234
257	San Melchor Betaza	1 091
258	San Miguel Achiutla	744
259	San Miguel Ahuehuetitlán	2 465
260	San Miguel Aloápam	2 488
261	San Miguel Amatitlán	7 244
262	San Miguel Amatlán	1 043
263	San Miguel Coatlán	3 483
264	San Miguel Chicahua	2 274
265	San Miguel Chimalapa	6 608
266	San Miguel del Puerto	8 481
267	San Miguel del Río	294
268	San Miguel Ejutla	916
269	San Miguel el Grande	4 127
270	San Miguel Huautla	1 399
271	San Miguel Mixtepec	3 245
272	San Miguel Panixtlahuaca	6 161
273	San Miguel Peras	3 497
274	San Miguel Piedras	1 296
275	San Miguel Quetzaltepec	7 293
276	San Miguel Santa Flor	801
277	Villa Sola de Vega	12 525
278	San Miguel Soyaltepec	36 564
279	San Miguel Suchixtepec	2 911
280	Villa Talea de Castro	2 394
281	San Miguel Tecomatlán	308
282	San Miguel Tenango	794
283	San Miguel Tequixtepec	1 042
284	San Miguel Tilquiápam	3 160
285	San Miguel Tlacamama	3 386
286	San Miguel Tlacotepec	3 220
287	San Miguel Tulancingo	346
288	San Miguel Yotao	611
289	San Nicolás	1 143
290	San Nicolás Hidalgo	1 012
291	San Pablo Coatlán	4 167
292	San Pablo Cuatro Venados	1 388
293	San Pablo Etla	15 535
294	San Pablo Huitzo	6 307
295	San Pablo Huixtepec	9 025
296	San Pablo Macuiltianguis	929
297	San Pablo Tijaltepec	2 150
298	San Pablo Villa de Mitla	11 825
299	San Pablo Yaganiza	1 108
300	San Pedro Amuzgos	6 468
301	San Pedro Apóstol	1 544
302	San Pedro Atoyac	4 136
303	San Pedro Cajonos	1 172
304	San Pedro Coxcaltepec Cántaros	851
305	San Pedro Comitancillo	3 944
306	San Pedro el Alto	3 903
307	San Pedro Huamelula	9 594
308	San Pedro Huilotepec	2 839
309	San Pedro Ixcatlán	10 371
310	San Pedro Ixtlahuaca	6 822
311	San Pedro Jaltepetongo	458
312	San Pedro Jicayán	11 555
313	San Pedro Jocotipac	834
314	San Pedro Juchatengo	1 693
315	San Pedro Mártir	1 711
316	San Pedro Mártir Quiechapa	753
317	San Pedro Mártir Yucuxaco	1 405
318	San Pedro Mixtepec - Distrito 22 -	42 860
319	San Pedro Mixtepec - Distrito 26 -	1 099
320	San Pedro Molinos	723
321	San Pedro Nopala	840
322	San Pedro Ocopetatillo	884
323	San Pedro Ocotepec	2 135
324	San Pedro Pochutla	43 860
325	San Pedro Quiatoni	10 491
326	San Pedro Sochiápam	4 957
327	San Pedro Tapanatepec	13 992
328	San Pedro Taviche	1 173
329	San Pedro Teozacoalco	1 320
330	San Pedro Teutila	4 277
331	San Pedro Tidaá	894
332	San Pedro Topiltepec	406
333	San Pedro Totolápam	2 603
334	Villa de Tututepec de Melchor Ocampo	43 913
335	San Pedro Yaneri	1 002
336	San Pedro Yólox	2 267
337	San Pedro y San Pablo Ayutla	5 602
338	Villa de Etla	9 280
339	San Pedro y San Pablo Teposcolula	3 989
340	San Pedro y San Pablo Tequixtepec	1 878
341	San Pedro Yucunama	232
342	San Raymundo Jalpan	2 079
343	San Sebastián Abasolo	1 849
344	San Sebastián Coatlán	2 613

345	San Sebastián Ixcapa	3 968
346	San Sebastián Nicananduta	1 449
347	San Sebastián Río Hondo	3 664
348	San Sebastián Tecomaxtlahuaca	8 246
349	San Sebastián Teitipac	1 976
350	San Sebastián Tutla	16 241
351	San Simón Almolongas	2 623
352	San Simón Zahuatlán	3 833
353	Santa Ana	1 978
354	Santa Ana Ateixtlahuaca	510
355	Santa Ana Cuauhtémoc	738
356	Santa Ana del Valle	1 993
357	Santa Ana Tavela	908
358	Santa Ana Tlapacoyan	1 854
359	Santa Ana Yareni	809
360	Santa Ana Zegache	3 592
361	Santa Catalina Quierí	922
362	Santa Catarina Cuixtla	1 496
363	Santa Catarina Ixtepeji	2 633
364	Santa Catarina Juquila	14 710
365	Santa Catarina Lachatao	1 307
366	Santa Catarina Loxicha	3 986
367	Santa Catarina Mechoacán	4 543
368	Santa Catarina Minas	1 816
369	Santa Catarina Quiané	1 847
370	Santa Catarina Tayata	679
371	Santa Catarina Ticuá	954
372	Santa Catarina Yosonotú	1 886
373	Santa Catarina Zapoquila	448
374	Santa Cruz Acatepec	1 470
375	Santa Cruz Amilpas	10 120
376	Santa Cruz de Bravo	364
377	Santa Cruz Itundujia	10 975
378	Santa Cruz Mixtepec	3 615
379	Santa Cruz Nundaco	2 958
380	Santa Cruz Papalutla	1 972
381	Santa Cruz Tacache de Mina	2 606
382	Santa Cruz Tacahua	1 170
383	Santa Cruz Tayata	608
384	Santa Cruz Xitla	4 514
385	Santa Cruz Xoxocotlán	77 833
386	Santa Cruz Zenzontepec	17 897
387	Santa Gertrudis	2 858
388	Santa Inés del Monte	2 535
389	Santa Inés Yatzeche	921
390	Santa Lucía del Camino	47 356
391	Santa Lucía Miahuatlán	3 356
392	Santa Lucía Monteverde	6 678
393	Santa Lucía Ocotlán	3 604
394	Santa María Alotepec	2 778
395	Santa María Apazco	1 898
396	Santa María la Asunción	3 252
397	Heroica Ciudad de Tlaxiaco	38 453
398	Ayoquezco de Aldama	4 406
399	Santa María Atzompa	27 465
400	Santa María Camotlán	1 632
401	Santa María Colotepec	22 562
402	Santa María Cortijo	1 083
403	Santa María Coyotepec	2 772
404	Santa María Chachoápam	766
405	Villa de Chilapa de Díaz	1 932
406	Santa María Chilchotla	20 584
407	Santa María Chimalapa	8 506
408	Santa María del Rosario	480
409	Santa María del Tule	8 165
410	Santa María Ecatepec	3 461
411	Santa María Guelacé	816
412	Santa María Guienagati	3 286
413	Santa María Huatulco	38 629
414	Santa María Huazolotitlán	10 794
415	Santa María Ipalapa	4 888
416	Santa María Ixcatlán	516
417	Santa María Jacatepec	9 240
418	Santa María Jalapa del Marqués	11 888
419	Santa María Jaltianguis	575
420	Santa María Lachixío	1 680
421	Santa María Mixtequilla	4 442
422	Santa María Nativitas	681
423	Santa María Nduayaco	550
424	Santa María Ozolotepec	3 992
425	Santa María Pápalo	2 209
426	Santa María Peñoles	7 865
427	Santa María Petapa	15 387
428	Santa María Quiegolani	1 770
429	Santa María Sola	1 524
430	Santa María Tataltepec	253
431	Santa María Tecomavaca	1 774
432	Santa María Temaxcalapa	968
433	Santa María Temaxcaltepec	2 595
434	Santa María Teopoxco	4 651
435	Santa María Tepantlali	3 505
436	Santa María Texcatitlán	1 113
437	Santa María Tlahuitoltepec	9 663
438	Santa María Tlalixtac	1 754
439	Santa María Tonameca	24 318
440	Santa María Totolapilla	896
441	Santa María Xadani	7 781
442	Santa María Yalina	354
443	Santa María Yavesía	448
444	Santa María Yolotepec	461
445	Santa María Yosoyúa	1 642
446	Santa María Yucuhiti	6 551
447	Santa María Zacatepec	15 076
448	Santa María Zaniza	2 009
449	Santa María Zoquitlán	3 359
450	Santiago Amoltepec	12 313
451	Santiago Apoala	1 053
452	Santiago Apóstol	4 220
453	Santiago Astata	3 915
454	Santiago Atitlán	3 180
455	Santiago Ayuquililla	2 748
456	Santiago Cacaloxtepec	1 686
457	Santiago Camotlán	3 395
458	Santiago Comaltepec	1 115
459	Santiago Chazumba	4 479
460	Santiago Choápam	5 413
461	Santiago del Río	614
462	Santiago Huajolotitlán	4 350
463	Santiago Huauclilla	663
464	Santiago Ihuitlán Plumas	480
465	Santiago Ixcuintepec	1 568
466	Santiago Ixtayutla	11 917
467	Santiago Jamiltepec	18 383
468	Santiago Jocotepec	13 568
469	Santiago Juxtlahuaca	32 927
470	Santiago Lachiguiri	4 693
471	Santiago Lalopa	496
472	Santiago Laollaga	3 198
473	Santiago Laxopa	1 394
474	Santiago Llano Grande	3 260
475	Santiago Matatlán	9 653
476	Santiago Miltepec	409
477	Santiago Minas	1 430
478	Santiago Nacaltepec	1 913
479	Santiago Nejapilla	219
480	Santiago Nundiche	967
481	Santiago Nuyoó	1 966
482	Santiago Pinotepa Nacional	50 309
483	Santiago Suchilquitongo	9 542
484	Santiago Tamazola	4 207
485	Santiago Tapextla	3 031
486	Villa Tejúpam de la Unión	2 469
487	Santiago Tenango	1 945
488	Santiago Tepetlapa	131
489	Santiago Tetepec	4 953
490	Santiago Texcalcingo	3 076
491	Santiago Textitlán	4 170
492	Santiago Tilantongo	3 210
493	Santiago Tillo	553
494	Santiago Tlazoyaltepec	4 894
495	Santiago Xanica	2 884
496	Santiago Xiacuí	2 171
497	Santiago Yaitepec	4 122
498	Santiago Yaveo	6 665
499	Santiago Yolomécatl	2 021
500	Santiago Yosondúa	7 883
501	Santiago Yucuyachi	940
502	Santiago Zacatepec	5 515
503	Santiago Zoochila	374
504	Nuevo Zoquiápam	1 652
505	Santo Domingo Ingenio	7 554
506	Santo Domingo Albarradas	782
507	Santo Domingo Armenta	3 224
508	Santo Domingo Chihuitán	1 521
509	Santo Domingo de Morelos	10 547
510	Santo Domingo Ixcatlán	877
511	Santo Domingo Nuxaá	3 610
512	Santo Domingo Ozolotepec	913
513	Santo Domingo Petapa	8 394
514	Santo Domingo Roayaga	997
515	Santo Domingo Tehuantepec	61 872
516	Santo Domingo Teojomulco	4 571
517	Santo Domingo Tepuxtepec	5 194
518	Santo Domingo Tlatayápam	153
519	Santo Domingo Tomaltepec	2 790
520	Santo Domingo Tonalá	7 153
521	Santo Domingo Tonaltepec	276
522	Santo Domingo Xagacía	1 213
523	Santo Domingo Yanhuitlán	1 609
524	Santo Domingo Yodohino	369
525	Santo Domingo Zanatepec	11 218
526	Santos Reyes Nopala	15 986
527	Santos Reyes Pápalo	2 829
528	Santos Reyes Tepejillo	1 213
529	Santos Reyes Yucuná	1 332
530	Santo Tomás Jalieza	3 385
531	Santo Tomás Mazaltepec	2 333
532	Santo Tomás Ocotepec	4 076
533	Santo Tomás Tamazulapan	2 191
534	San Vicente Coatlán	3 964
535	San Vicente Lachixío	2 976
536	San Vicente Nuñú	493
537	Silacayoápam	6 747
538	Sitio de Xitlapehua	705
539	Soledad Etla	5 025
540	Villa de Tamazulápam del Progreso	7 059
541	Tanetze de Zaragoza	1 707
542	Taniche	746
543	Tataltepec de Valdés	5 561
544	Teococuilco de Marcos Pérez	1 106
545	Teotitlán de Flores Magón	8 966
546	Teotitlán del Valle	5 638
547	Teotongo	951
548	Tepelmeme Villa de Morelos	1 734
549	Tezoatlán de Segura y Luna	11 319
550	San Jerónimo Tlacochahuaya	5 076
551	Tlacolula de Matamoros	19 625
552	Tlacotepec Plumas	510
553	Tlalixtac de Cabrera	9 417
554	Totontepec Villa de Morelos	5 598
555	Trinidad Zaachila	2 653
556	La Trinidad Vista Hermosa	249
557	Unión Hidalgo	13 970
558	Valerio Trujano	1 543
559	San Juan Bautista Valle Nacional	22 446
560	Villa Díaz Ordaz	6 174
561	Yaxe	2 683
562	Magdalena Yodocono de Porfirio Díaz	1 458
563	Yogana	1 308
564	Yutanduchi de Guerrero	1 292
565	Villa de Zaachila	34 101
566	San Mateo Yucutindó	3 034
567	Zapotitlán Lagunas	3 133
568	Zapotitlán Palmas	1 514
569	Santa Inés de Zaragoza	1 707
570	Zimatlán de Álvarez	19 215

Puebla **5 779 829**

001	Acajete	60 353
002	Acateno	8 916
003	Acatlán	33 865
004	Acatzingo	52 078
005	Acteopan	2 881
006	Ahuacatlán	14 754
007	Ahuatlán	3 403
008	Ahuazotepec	10 457
009	Ahuehuetitla	2 008
010	Ajalpan	60 621
011	Albino Zertuche	1 770
012	Aljojuca	6 288
013	Altepexi	18 920
014	Amixtlán	5 004
015	Amozoc	100 964
016	Aquixtla	7 848
017	Atempan	25 386
018	Atexcal	3 734
019	Atlixco	127 062
020	Atoyatempan	6 426
021	Atzala	1 228
022	Atzitzihuacán	11 684
023	Atzitzintla	8 408
024	Axutla	947
025	Ayotoxco de Guerrero	8 153
026	Calpan	13 730
027	Caltepec	4 177
028	Camocuautla	2 476
029	Caxhuacan	3 791
030	Coatepec	758
031	Coatzingo	2 964
032	Cohetzala	1 283
033	Cohuecan	4 763
034	Coronango	34 596
035	Coxcatlán	19 639
036	Coyomeapan	14 205
037	Coyotepec	2 339
038	Cuapiaxtla de Madero	8 709
039	Cuautempan	9 212
040	Cuautinchán	9 538
041	Cuautlancingo	79 153
042	Cuayuca de Andrade	3 062
043	Cuetzalan del Progreso	47 433
044	Cuyoaco	15 367
045	Chalchicomula de Sesma	43 882
046	Chapulco	6 992
047	Chiautla	19 037
048	Chiautzingo	18 762
049	Chiconcuautla	15 767
050	Chichiquila	24 148
051	Chietla	33 935
052	Chigmecatitlán	1 227
053	Chignahuapan	57 909
054	Chignautla	30 254
055	Chila	4 699
056	Chila de la Sal	1 237
057	Honey	7 463
058	Chilchotla	19 257
059	Chinantla	2 468
060	Domingo Arenas	6 946
061	Eloxochitlán	12 575
062	Epatlán	4 594
063	Esperanza	13 785
064	Francisco Z. Mena	16 270
065	General Felipe Ángeles	19 040
066	Guadalupe	6 276
067	Guadalupe Victoria	16 551
068	Hermenegildo Galeana	7 718
069	Huaquechula	25 373
070	Huatlatlauca	6 643
071	Huauchinango	97 753
072	Huehuetla	15 689
073	Huehuetlán el Chico	8 679
074	Huejotzingo	63 457
075	Hueyapan	11 868
076	Hueytamalco	26 689
077	Hueytlalpan	5 734
078	Huitzilan de Serdán	13 982
079	Huitziltepec	5 306
080	Atlequizayan	2 833
081	Ixcamilpa de Guerrero	3 695
082	Ixcaquixtla	8 093
083	Ixtacamaxtitlán	25 326
084	Ixtepec	6 811
085	Izúcar de Matamoros	72 799
086	Jalpan	12 547
087	Jolalpan	12 662
088	Jonotla	4 598
089	Jopala	12 997
090	Juan C. Bonilla	18 540
091	Juan Galindo	10 213
092	Juan N. Méndez	5 223
093	Lafragua	7 767
094	Libres	31 532
095	La Magdalena Tlatlauquitepec	484
096	Mazapiltepec de Juárez	2 633
097	Mixtla	2 216
098	Molcaxac	6 218
099	Cañada Morelos	18 954
100	Naupan	9 707
101	Nauzontla	3 598
102	Nealtican	12 011
103	Nicolás Bravo	6 009
104	Nopalucan	27 292
105	Ocotepec	4 825
106	Ocoyucan	25 720
107	Olintla	11 641
108	Oriental	16 575
109	Pahuatlán	20 618
110	Palmar de Bravo	42 887
111	Pantepec	18 435
112	Petlalcingo	9 382
113	Piaxtla	4 585
114	Puebla	1 539 819
115	Quecholac	47 281
116	Quimixtlán	21 275
117	Rafael Lara Grajales	14 052
118	Los Reyes de Juárez	25 553
119	San Andrés Cholula	100 439
120	San Antonio Cañada	5 110
121	San Diego la Mesa Tochimiltzingo	1 132
122	San Felipe Teotlalcingo	9 426
123	San Felipe Tepatlán	4 120
124	San Gabriel Chilac	14 454
125	San Gregorio Atzompa	8 170
126	San Jerónimo Tecuanipan	5 826
127	San Jerónimo Xayacatlán	3 777
128	San José Chiapa	8 087
129	San José Miahuatlán	12 699
130	San Juan Atenco	3 416
131	San Juan Atzompa	872
132	San Martín Texmelucan	141 112
133	San Martín Totoltepec	651
134	San Matías Tlalancaleca	19 310
135	San Miguel Ixitlán	586
136	San Miguel Xoxtla	11 598
137	San Nicolás Buenos Aires	9 185
138	San Nicolás de los Ranchos	10 777
139	San Pablo Anicano	3 554
140	San Pedro Cholula	120 459
141	San Pedro Yeloixtlahuaca	3 395
142	San Salvador el Seco	27 622
143	San Salvador el Verde	28 419
144	San Salvador Huixcolotla	13 541
145	San Sebastián Tlacotepec	13 534
146	Santa Catarina Tlaltempan	874
147	Santa Inés Ahuatempan	5 944
148	Santa Isabel Cholula	8 040
149	Santiago Miahuatlán	21 993
150	Huehuetlán el Grande	7 060
151	Santo Tomás Hueyotlipan	8 016
152	Soltepec	11 706
153	Tecali de Herrera	20 267
154	Tecamachalco	71 571
155	Tecomatlán	5 420
156	Tehuacán	274 906
157	Tehuitzingo	11 328
158	Tenampulco	6 772
159	Teopantlán	4 024
160	Teotlalco	3 121
161	Tepanco de López	19 002
162	Tepango de Rodríguez	4 244
163	Tepatlaxco de Hidalgo	16 275
164	Tepeaca	74 708
165	Tepemaxalco	1 141
166	Tepeojuma	8 056
167	Tepetzintla	10 240
168	Tepexco	6 580
169	Tepexi de Rodríguez	20 478
170	Tepeyahualco	16 390
171	Tepeyahualco de Cuauhtémoc	3 365
172	Tetela de Ocampo	25 793
173	Teteles de Avila Castillo	5 689
174	Teziutlán	92 246
175	Tianguismanalco	9 807
176	Tilapa	8 401
177	Tlacotepec de Benito Juárez	48 268
178	Tlacuilotepec	17 115
179	Tlachichuca	28 568
180	Tlahuapan	36 518
181	Tlaltenango	6 269
182	Tlanepantla	4 833
183	Tlaola	19 826
184	Tlapacoya	6 406
185	Tlapanalá	8 404
186	Tlatlauquitepec	51 495
187	Tlaxco	5 415
188	Tochimilco	17 028
189	Tochtepec	19 701
190	Totoltepec de Guerrero	1 155
191	Tulcingo	9 245
192	Tuzamapan de Galeana	5 983
193	Tzicatlacoyan	6 242
194	Venustiano Carranza	27 890
195	Vicente Guerrero	24 217
196	Xayacatlán de Bravo	1 649
197	Xicotepec	75 601
198	Xicotlán	1 241
199	Xiutetelco	37 910
200	Xochiapulco	3 911
201	Xochiltepec	3 187
202	Xochitlán de Vicente Suárez	12 249
203	Xochitlán Todos Santos	6 049
204	Yaonáhuac	7 514
205	Yehualtepec	22 976
206	Zacapala	4 224
207	Zacapoaxtla	53 295
208	Zacatlán	76 296
209	Zapotitlán	8 220
210	Zapotitlán de Méndez	5 608
211	Zaragoza	15 444
212	Zautla	19 438
213	Zihuateutla	12 530
214	Zinacatepec	15 690
215	Zongozotla	4 599
216	Zoquiapan	2 639
217	Zoquitlán	20 529

Querétaro **1 827 937**

001	Amealco de Bonfil	62 197
002	Pinal de Amoles	27 093
003	Arroyo Seco	12 910
004	Cadereyta de Montes	64 183
005	Colón	58 171
006	Corregidora	143 073
007	Ezequiel Montes	38 123
008	Huimilpan	35 554
009	Jalpan de Serra	25 550
010	Landa de Matamoros	19 929
011	El Marqués	116 458
012	Pedro Escobedo	63 966
013	Peñamiller	18 441
014	Querétaro	801 940

015	San Joaquín	8 865
016	San Juan del Río	241 699
017	Tequisquiapan	63 413
018	Tolimán	26 372
Quintana Roo		**1 325 578**
001	Cozumel	79 535
002	Felipe Carrillo Puerto	75 026
003	Isla Mujeres	16 203
004	Othón P. Blanco	244 553
005	Benito Juárez	661 176
006	José María Morelos	36 179
007	Lázaro Cárdenas	25 333
008	Solidaridad	159 310
009	Tulum	28 263
010	Bacalar	ND
San Luis Potosí		**2 585 518**
001	Ahualulco	18 644
002	Alaquines	8 186
003	Aquismón	47 423
004	Armadillo de los Infante	4 436
005	Cárdenas	18 937
006	Catorce	9 716
007	Cedral	18 485
008	Cerritos	21 394
009	Cerro de San Pedro	4 021
010	Ciudad del Maíz	31 323
011	Ciudad Fernández	43 528
012	Tancanhuitz	21 039
013	Ciudad Valles	167 713
014	Coxcatlán	17 015
015	Charcas	21 138
016	Ebano	41 529
017	Guadalcázar	25 985
018	Huehuetlán	15 311
019	Lagunillas	5 774
020	Matehuala	91 522
021	Mexquitic de Carmona	53 442
022	Moctezuma	19 327
023	Rayón	15 707
024	Rioverde	91 924
025	Salinas	30 190
026	San Antonio	9 390
027	San Ciro de Acosta	10 171
028	San Luis Potosí	772 604
029	San Martín Chalchicuautla	21 347
030	San Nicolás Tolentino	5 466
031	Santa Catarina	11 835
032	Santa María del Río	40 326
033	Santo Domingo	12 043
034	San Vicente Tancuayalab	14 958
035	Soledad de Graciano Sánchez	267 839
036	Tamasopo	28 848
037	Tamazunchale	96 820
038	Tampacán	15 838
039	Tampamolón Corona	14 274
040	Tamuín	37 956
041	Tanlajás	19 312
042	Tanquián de Escobedo	14 382
043	Tierra Nueva	9 024
044	Vanegas	7 902
045	Venado	14 492
046	Villa de Arriaga	16 316
047	Villa de Guadalupe	9 779
048	Villa de la Paz	5 350
049	Villa de Ramos	37 928
050	Villa de Reyes	46 898
051	Villa Hidalgo	14 876
052	Villa Juárez	10 174
053	Axtla de Terrazas	33 245
054	Xilitla	51 498
055	Zaragoza	24 596
056	Villa de Arista	15 528
057	Matlapa	30 299
058	El Naranjo	20 495
Sinaloa		**2 767 761**
001	Ahome	416 299
002	Angostura	44 993
003	Badiraguato	29 999
004	Concordia	28 493
005	Cosalá	16 697
006	Culiacán	858 638
007	Choix	32 998
008	Elota	42 907
009	Escuinapa	54 131
010	El Fuerte	97 536
011	Guasave	285 912
012	Mazatlán	438 434
013	Mocorito	45 847
014	Rosario	49 380
015	Salvador Alvarado	79 085
016	San Ignacio	22 527
017	Sinaloa	88 282
018	Navolato	135 603
Sonora		**2 662 480**
001	Aconchi	2 637
002	Agua Prieta	79 138
003	Alamos	25 848
004	Altar	9 049
005	Arivechi	1 253
006	Arizpe	3 037
007	Atil	625
008	Bacadéhuachi	1 252
009	Bacanora	784
010	Bacerac	1 467
011	Bacoachi	1 646
012	Bácum	22 821
013	Banámichi	1 646
014	Baviácora	3 560
015	Bavispe	1 454
016	Benjamín Hill	5 275
017	Caborca	81 309
018	Cajeme	409 310
019	Cananea	32 936
020	Carbó	5 347
021	La Colorada	1 663
022	Cucurpe	958
023	Cumpas	6 362
024	Divisaderos	813
025	Empalme	54 131
026	Etchojoa	60 717
027	Fronteras	8 639
028	Granados	1 150
029	Guaymas	149 299
030	Hermosillo	784 342
031	Huachinera	1 350
032	Huásabas	962
033	Huatabampo	79 313
034	Huépac	1 154
035	Imuris	12 316
036	Magdalena	29 707
037	Mazatán	1 350
038	Moctezuma	4 680
039	Naco	6 401
040	Nácori Chico	2 051
041	Nacozari de García	12 751
042	Navojoa	157 729
043	Nogales	220 292
044	Onavas	399
045	Opodepe	2 878
046	Oquitoa	443
047	Pitiquito	9 468
048	Puerto Peñasco	57 342
049	Quiriego	3 356
050	Rayón	1 599
051	Rosario	5 226
052	Sahuaripa	6 020
053	San Felipe de Jesús	396
054	San Javier	492
055	San Luis Río Colorado	178 380
056	San Miguel de Horcasitas	8 382
057	San Pedro de la Cueva	1 604
058	Santa Ana	16 014
059	Santa Cruz	1 998
060	Sáric	2 703
061	Soyopa	1 284
062	Suaqui Grande	1 121
063	Tepache	1 365
064	Trincheras	1 731
065	Tubutama	1 735
066	Ures	9 185
067	Villa Hidalgo	1 738
068	Villa Pesqueira	1 254
069	Yécora	6 046
070	General Plutarco Elías Calles	15 652
071	Benito Juárez	22 009
072	San Ignacio Río Muerto	14 136
Tabasco		**2 238 603**
001	Balancán	56 739
002	Cárdenas	248 481
003	Centla	102 110
004	Centro	640 359
005	Comalcalco	192 802
006	Cunduacán	126 416
007	Emiliano Zapata	29 518
008	Huimanguillo	179 285
009	Jalapa	36 391
010	Jalpa de Méndez	83 356
011	Jonuta	29 511
012	Macuspana	153 132
013	Nacajuca	115 066
014	Paraíso	86 620
015	Tacotalpa	46 302
016	Teapa	53 555
017	Tenosique	58 960
Tamaulipas		**3 268 554**
001	Abasolo	12 070
002	Aldama	29 470
003	Altamira	212 001
004	Antiguo Morelos	9 003
005	Burgos	4 589
006	Bustamante	7 636
007	Camargo	14 933
008	Casas	4 423
009	Ciudad Madero	197 216
010	Cruillas	2 011
011	Gómez Farías	8 786
012	González	43 435
013	Güémez	15 659
014	Guerrero	4 477
015	Gustavo Díaz Ordaz	15 775
016	Hidalgo	23 793
017	Jaumave	15 105
018	Jiménez	8 338
019	Llera	17 333
020	Mainero	2 579
021	El Mante	115 792
022	Matamoros	489 193
023	Méndez	4 530
024	Mier	4 762
025	Miguel Alemán	27 015
026	Miquihuana	3 514
027	Nuevo Laredo	384 033
028	Nuevo Morelos	3 381
029	Ocampo	12 962
030	Padilla	14 020
031	Palmillas	1 795
032	Reynosa	608 891
033	Río Bravo	118 259
034	San Carlos	9 331
035	San Fernando	57 220
036	San Nicolás	1 031
037	Soto la Marina	24 764
038	Tampico	297 554
039	Tula	27 572
040	Valle Hermoso	63 170
041	Victoria	321 953
042	Villagrán	6 316
043	Xicoténcatl	22 864
Tlaxcala		**1 169 936**
001	Amaxac de Guerrero	9 875
002	Apetatitlán de Antonio	13 361

	Carvajal	
003	Atlangatepec	6 018
004	Atltzayanca	15 935
005	Apizaco	76 492
006	Calpulalpan	44 807
007	El Carmen Tequexquitla	15 368
008	Cuapiaxtla	13 671
009	Cuaxomulco	5 066
010	Chiautempan	66 149
011	Muñoz de Domingo Arenas	4 285
012	Españita	8 399
013	Huamantla	84 979
014	Hueyotlipan	13 879
015	Ixtacuixtla de Mariano Matamoros	35 162
016	Ixtenco	6 791
017	Mazatecochco de José María Morelos	9 740
018	Contla de Juan Cuamatzi	35 084
019	Tepetitla de Lardizábal	18 725
020	Sanctórum de Lázaro Cárdenas	8 474
021	Nanacamilpa de Mariano Arista	16 640
022	Acuamanala de Miguel Hidalgo	5 711
023	Natívitas	23 621
024	Panotla	25 128
025	San Pablo del Monte	69 615
026	Santa Cruz Tlaxcala	17 968
027	Tenancingo	11 763
028	Teolocholco	21 671
029	Tepeyanco	11 048
030	Terrenate	13 775
031	Tetla de la Solidaridad	28 760
032	Tetlatlahuca	12 410
033	Tlaxcala	89 795
034	Tlaxco	39 939
035	Tocatlán	5 589
036	Totolac	20 625
037	Ziltlaltépec de Trinidad Sánchez Santos	8 224
038	Tzompantepec	14 611
039	Xaloztoc	21 769
040	Xaltocan	9 777
041	Papalotla de Xicohténcatl	26 997
042	Xicohtzinco	12 255
043	Yauhquemehcan	33 081
044	Zacatelco	38 654
045	Benito Juárez	5 687
046	Emiliano Zapata	4 146
047	Lázaro Cárdenas	2 769
048	La Magdalena Tlaltelulco	16 834
049	San Damián Texóloc	5 064
050	San Francisco Tetlanohcan	9 880
051	San Jerónimo Zacualpan	3 581
052	San José Teacalco	5 660
053	San Juan Huactzinco	6 821
054	San Lorenzo Axocomanitla	5 045
055	San Lucas Tecopilco	2 833
056	Santa Ana Nopalucan	6 857
057	Santa Apolonia Teacalco	4 349
058	Santa Catarina Ayometla	7 992
059	Santa Cruz Quilehtla	6 296
060	Santa Isabel Xiloxoxtla	4 436
Veracruz de Ignacio de la Llave		**7 643 194**
001	Acajete	8 223
002	Acatlán	3 085
003	Acayucan	83 817
004	Actopan	40 994
005	Acula	5 129
006	Acultzingo	20 973
007	Camarón de Tejeda	6 224
008	Alpatláhuac	9 691
009	Alto Lucero de Gutiérrez Barrios	28 017
010	Altotonga	60 396
011	Alvarado	51 955
012	Amatitlán	7 487
013	Naranjos Amatlán	27 548
014	Amatlán de los Reyes	42 268
015	Angel R. Cabada	33 528
016	La Antigua	25 500
017	Apazapan	4 027
018	Aquila	1 797
019	Astacinga	5 995
020	Atlahuilco	9 824
021	Atoyac	22 986
022	Atzacan	20 063
023	Atzalan	48 397
024	Tlaltetela	14 613
025	Ayahualulco	25 456
026	Banderilla	21 546
027	Benito Juárez	16 692
028	Boca del Río	138 058
029	Calcahualco	12 929
030	Camerino Z. Mendoza	41 778
031	Carrillo Puerto	16 313
032	Catemaco	48 593
033	Cazones de Herrera	23 483
034	Cerro Azul	25 801
035	Citlaltépetl	11 081
036	Coacoatzintla	9 416
037	Coahuitlán	7 810
038	Coatepec	86 696
039	Coatzacoalcos	305 260
040	Coatzintla	48 351
041	Coetzala	2 144
042	Colipa	5 728
043	Comapa	18 713
044	Córdoba	196 541
045	Cosamaloapan de Carpio	57 366
046	Cosautlán de Carvajal	15 668
047	Coscomatepec	52 510
048	Cosoleacaque	117 725
049	Cotaxtla	19 710
050	Coxquihui	15 492
051	Coyutla	21 822
052	Cuichapa	11 645
053	Cuitláhuac	26 265
054	Chacaltianguis	11 683
055	Chalma	12 626
056	Chiconamel	6 752
057	Chiconquiaco	13 190
058	Chicontepec	54 982
059	Chinameca	15 214
060	Chinampa de Gorostiza	15 286
061	Las Choapas	77 426
062	Chocamán	18 601
063	Chontla	14 688
064	Chumatlán	3 889
065	Emiliano Zapata	61 718
066	Espinal	25 548
067	Filomeno Mata	16 418
068	Fortín	59 761
069	Gutiérrez Zamora	24 353
070	Hidalgotitlán	18 277
071	Huatusco	54 561
072	Huayacocotla	20 765
073	Hueyapan de Ocampo	41 649
074	Huiloapan de Cuauhtémoc	6 750
075	Ignacio de la Llave	17 121
076	Ilamatlán	13 575
077	Isla	42 205
078	Ixcatepec	12 713
079	Ixhuacán de los Reyes	10 724
080	Ixhuatlán del Café	21 407
081	Ixhuatlancillo	21 150
082	Ixhuatlán del Sureste	14 903
083	Ixhuatlán de Madero	49 820
084	Ixmatlahuacan	5 727
085	Ixtaczoquitlán	65 385
086	Jalacingo	40 747
087	Xalapa	457 928
088	Jalcomulco	4 940
089	Jáltipan	39 673
090	Jamapa	10 376
091	Jesús Carranza	27 080
092	Xico	35 188
093	Jilotepec	15 313
094	Juan Rodríguez Clara	37 193
095	Juchique de Ferrer	16 387
096	Landero y Coss	1 546
097	Lerdo de Tejada	20 141
098	Magdalena	2 920
099	Maltrata	16 898
100	Manlio Fabio Altamirano	22 585
101	Mariano Escobedo	33 941
102	Martínez de la Torre	101 358
103	Mecatlán	11 808
104	Mecayapan	17 333
105	Medellín	59 126
106	Miahuatlán	4 429
107	Las Minas	2 897
108	Minatitlán	157 840
109	Misantla	62 919
110	Mixtla de Altamirano	10 387
111	Moloacán	16 120
112	Naolinco	20 255
113	Naranjal	4 507
114	Nautla	9 974
115	Nogales	34 688
116	Oluta	14 784
117	Omealca	22 561
118	Orizaba	120 995
119	Otatitlán	5 250
120	Oteapan	14 965
121	Ozuluama de Mascareñas	23 276
122	Pajapan	15 909
123	Pánuco	97 290
124	Papantla	158 599
125	Paso del Macho	29 165
126	Paso de Ovejas	32 576
127	La Perla	23 648
128	Perote	68 982
129	Platón Sánchez	17 888
130	Playa Vicente	40 984
131	Poza Rica de Hidalgo	193 311
132	Las Vigas de Ramírez	17 958
133	Pueblo Viejo	55 358
134	Puente Nacional	21 603
135	Rafael Delgado	20 245
136	Rafael Lucio	7 023
137	Los Reyes	5 484
138	Río Blanco	40 634
139	Saltabarranca	5 908
140	San Andrés Tenejapan	2 715
141	San Andrés Tuxtla	157 364
142	San Juan Evangelista	33 435
143	Santiago Tuxtla	56 427
144	Sayula de Alemán	31 974
145	Soconusco	14 395
146	Sochiapa	3 502
147	Soledad Atzompa	21 380
148	Soledad de Doblado	27 008
149	Soteapan	32 596
150	Tamalín	11 211
151	Tamiahua	23 588
152	Tampico Alto	12 242
153	Tancoco	5 873
154	Tantima	12 814
155	Tantoyuca	101 743
156	Tatatila	5 584
157	Castillo de Teayo	18 663
158	Tecolutla	25 126
159	Tehuipango	23 479
160	Álamo Temapache	104 499
161	Tempoal	34 956
162	Tenampa	6 247
163	Tenochtitlán	5 222
164	Teocelo	16 327
165	Tepatlaxco	8 249
166	Tepetlán	9 004
167	Tepetzintla	13 949
168	Tequila	14 648
169	José Azueta	23 999
170	Texcatepec	10 627

171	Texhuacán	5 292
172	Texistepec	20 199
173	Tezonapa	52 584
174	Tierra Blanca	94 087
175	Tihuatlán	89 774
176	Tlacojalpan	4 632
177	Tlacolulan	10 299
178	Tlacotalpan	13 284
179	Tlacotepec de Mejía	3 965
180	Tlachichilco	11 276
181	Tlalixcoyan	37 037
182	Tlalnelhuayocan	16 311
183	Tlapacoyan	58 084
184	Tlaquilpa	7 151
185	Tlilapan	4 879
186	Tomatlán	6 763
187	Tonayán	5 696
188	Totutla	16 403
189	Tuxpan	143 362
190	Tuxtilla	2 177
191	Ursulo Galván	29 005
192	Vega de Alatorre	19 541
193	Veracruz	552 156
194	Villa Aldama	10 851
195	Xoxocotla	5 163
196	Yanga	17 462
197	Yecuatla	11 357
198	Zacualpan	6 784
199	Zaragoza	10 720
200	Zentla	12 379
201	Zongolica	41 923
202	Zontecomatlán de López y Fuentes	13 866
203	Zozocolco de Hidalgo	13 434
204	Agua Dulce	46 010
205	El Higo	19 128
206	Nanchital de Lázaro Cárdenas del Río	27 094
207	Tres Valles	45 095
208	Carlos A. Carrillo	22 907
209	Tatahuicapan de Juárez	14 297
210	Uxpanapa	27 346
211	San Rafael	29 277
212	Santiago Sochiapan	12 409

Yucatán		**1 955 577**
001	Abalá	6 356
002	Acanceh	15 337
003	Akil	10 362
004	Baca	5 701
005	Bokobá	2 053
006	Buctzotz	8 637
007	Cacalchén	6 811
008	Calotmul	4 095
009	Cansahcab	4 696
010	Cantamayec	2 407
011	Celestún	6 831
012	Cenotillo	3 701
013	Conkal	9 143
014	Cuncunul	1 595
015	Cuzamá	4 966
016	Chacsinkín	2 818
017	Chankom	4 464
018	Chapab	3 035
019	Chemax	33 490
020	Chicxulub Pueblo	4 113
021	Chichimilá	7 952
022	Chikindzonot	4 162
023	Chocholá	4 530
024	Chumayel	3 148
025	Dzán	4 941
026	Dzemul	3 489
027	Dzidzantún	8 133
028	Dzilam de Bravo	2 463
029	Dzilam González	5 905
030	Dzitás	3 540
031	Dzoncauich	2 772
032	Espita	15 571
033	Halachó	19 072
034	Hocabá	6 061
035	Hoctún	5 697
036	Homún	7 257
037	Huhí	4 841
038	Hunucmá	30 731
039	Ixil	3 803
040	Izamal	25 980
041	Kanasín	78 709
042	Kantunil	5 502
043	Kaua	2 761
044	Kinchil	6 571
045	Kopomá	2 449
046	Mama	2 888
047	Maní	5 250
048	Maxcanú	21 704
049	Mayapán	3 269
050	Mérida	830 732
051	Mocochá	3 071
052	Motul	33 978
053	Muna	12 336
054	Muxupip	2 755
055	Opichén	6 285
056	Oxkutzcab	29 325
057	Panabá	7 461
058	Peto	24 159
059	Progreso	53 958
060	Quintana Roo	942
061	Río Lagartos	3 438
062	Sacalum	4 589
063	Samahil	5 008
064	Sanahcat	1 619
065	San Felipe	1 839
066	Santa Elena	3 833
067	Seyé	9 276
068	Sinanché	3 126
069	Sotuta	8 449
070	Sucilá	3 930
071	Sudzal	1 689
072	Suma	1 876
073	Tahdziú	4 447
074	Tahmek	3 609
075	Teabo	6 205
076	Tecoh	16 200
077	Tekal de Venegas	2 606
078	Tekantó	3 683
079	Tekax	40 547
080	Tekit	9 884
081	Tekom	3 100
082	Telchac Pueblo	3 557
083	Telchac Puerto	1 726
084	Temax	6 817
085	Temozón	14 801
086	Tepakán	2 226
087	Tetiz	4 725
088	Teya	1 977
089	Ticul	37 685
090	Timucuy	6 833
091	Tinum	11 421
092	Tixcacalcupul	6 665
093	Tixkokob	17 176
094	Tixmehuac	4 746
095	Tixpéhual	5 388
096	Tizimín	73 138
097	Tunkás	3 464
098	Tzucacab	14 011
099	Uayma	3 782
100	Ucú	3 469
101	Umán	50 993
102	Valladolid	74 217
103	Xocchel	3 236
104	Yaxcabá	14 802
105	Yaxkukul	2 868
106	Yobaín	2 137

Zacatecas		**1 490 668**
001	Apozol	6 314
002	Apulco	5 005
003	Atolinga	2 692
004	Benito Juárez	4 372
005	Calera	39 917
006	Cañitas de Felipe Pescador	8 239
007	Concepción del Oro	12 803
008	Cuauhtémoc	11 915
009	Chalchihuites	10 565
010	Fresnillo	213 139
011	Trinidad García de la Cadena	3 013
012	Genaro Codina	8 104
013	General Enrique Estrada	5 894
014	General Francisco R. Murguía	21 974
015	Plateado de Joaquín Amaro, El	1 609
016	General Pánfilo Natera	22 346
017	Guadalupe	159 991
018	Huanusco	4 306
019	Jalpa	23 557
020	Jerez	57 610
021	Jiménez del Teul	4 584
022	Juan Aldama	20 543
023	Juchipila	12 284
024	Loreto	48 365
025	Luis Moya	12 234
026	Mazapil	17 813
027	Melchor Ocampo	2 662
028	Mezquital del Oro	2 584
029	Miguel Auza	22 296
030	Momax	2 529
031	Monte Escobedo	8 929
032	Morelos	11 493
033	Moyahua de Estrada	4 563
034	Nochistlán de Mejía	27 932
035	Noria de Ángeles	15 607
036	Ojocaliente	40 740
037	Pánuco	16 875
038	Pinos	69 844
039	Río Grande	62 693
040	Sain Alto	21 533
041	Salvador, El	2 710
042	Sombrerete	61 188
043	Susticacán	1 360
044	Tabasco	15 656
045	Tepechitlán	8 215
046	Tepetongo	7 090
047	Teúl de González Ortega	5 506
048	Tlaltenango de Sánchez Román	25 493
049	Valparaíso	33 323
050	Vetagrande	9 353
051	Villa de Cos	34 328
052	Villa García	18 269
053	Villa González Ortega	12 893
054	Villa Hidalgo	18 490
055	Villanueva	29 395
056	Zacatecas	138 176
057	Trancoso	16 934
058	Santa María de la Paz	2 821

Fuente: INEGI. *Estados Unidos Mexicanos. Censo de Población y Vivienda 2010. Resultados definitivos*. En: www.inegi.org.mx (15 de marzo de 2011).

INEGI. Dirección General de Geografía y Medio Ambiente.

Esta publicación consta de 947 ejemplares y se terminó
de imprimir en marzo de 2013 en los talleres gráficos del
Instituto Nacional de Estadística y Geografía
Avenida Héroe de Nacozari Sur 2301, Puerta 11, Nivel Acceso
Fraccionamiento Jardines del Parque, 20276 Aguascalientes,
Aguascalientes, Aguascalientes, entre la calle INEGI,
Avenida del Lago y Avenida Paseo de las Garzas.
México